



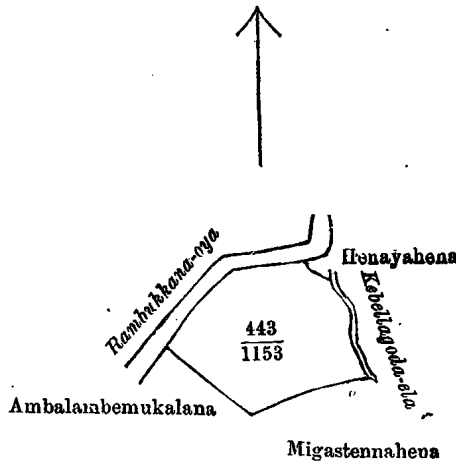
ஆகிய நான் 1897 ம் 1899 ம் வருஷத்தா 1 ம் இலக்கக் கட்டளைச்சட்டத்தினால் எனக்குத் தரப்பட்டுள்ள தத்துவக் கனின் பிரகாரம் உரித்துப்பேசப்படாததாயிருந்த காணிகள் முடிக்குரிய ஆதனமென என்னுடைய கையொப்பத்தோடு எழுத்திலே வெளிப்படுத்துவேன் என்பதை அறிந்துகொள்க.

பற்பிரம் இல்,  
உதவி அரசாட்சி ஏசென்று.

சுட்டிய காணிகள்.

1.

கோலை டிஸ்திரிக்டுச்சேர்ந்த கினிகொடகோறியில் மெந்தமெதியியபத்துவில் வெறல்பொத்த என்கிற கிராமத்தில் இருக்கும் இத்துடன் அணைத்திருக்கும் பிரதமபடத்தில் காண்கிற துண்டுகள் 443 ம் இலக்க பிரதமபடத்தில் காண்கிற 1,153 ம் இலக்க துண்டில் காண்கிற தெவகிந்தவன, கெபல்லகொல்லவன அல்லது கெபல்லகொடல்லகாவாவுனயும், மீகஸ்தென்னவன 14 ஏக்கர் 8 பார்சஸ் விசாலமுள்ளது, இதன் எல்கையாவது; வடக்கு-மேற்கு-அல்; கிழக்கு-அல். அந்தவா உரித்துப்பேசும் எனயாயேனையும் கபல்லகொடஅல்; தெற்கு-டி. அப்புவா உரித்துப்பேசும் மீகஸ்தென்னவன, அரசாட்சியார்க்குச்சேர்ந்த யிம்புல்அம்பேமூக்கலானையில் ஒரு பங்கு அளந்து 14 P. S. ம் இஸ்கச் பிளானில் முதலாவது துண்டில் காண்கிறது; மேற்கு-அரசாட்சியார்க்குச் சேர்ந்த ஒரு பங்கு இம்புல்அம்பேமூக்கலான.



Lot <sup>443</sup>/<sub>1153</sub> called Dewakindehena, Kebellagollehena alias Kebellagodaelagawahena, and Migastennehena, in extent 14A. 0R. 8P., situated in the village Werellapota in Meddemedaliya pattu of Kinigoda korale.

Surveyor-General's Office,  
Colombo, September 13, 1899.

S. J. C. MORE,  
for Surveyor-General.

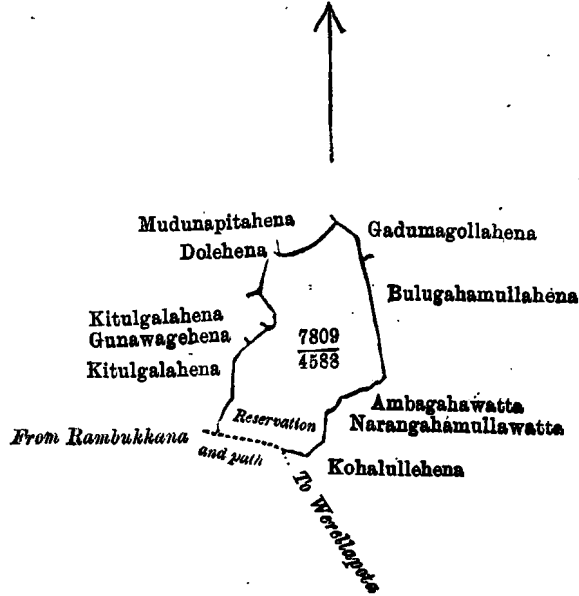
II.

Lot 4,588 on preliminary plan 7,809 called Werellapothahena, containing in extent 15 acres 3 roods and 35 perches, and bounded on the north by Mudunapithahena claimed by Dingiri Banda and Godumagollehena claimed by Kiri Banda; on the east by Bulugahamulahena claimed by Kiri Banda, Ambagahawatta claimed by Daniel Appu, Narangahamulawatta claimed by Leonarahami and Kohulullehena claimed by Kiri Banda; on the south by a portion of Kohulullehena claimed by Kiri Etana, path leading from Rambukkana to Werellapota; on the west by Kitulgalahena claimed by Appuhami and Kiri Bandirala, Gunawagehena claimed by Punchi Banda, Kitulgalahena claimed by Kiri Banda, and Dolehena claimed by Appuhani.

ஏக்கர் 15ஐ, ரூபி 3ஐ, பார்சல் 35ன் பிளானை 7,809 இலக்கிக்கெடு செய்து வருவது கையொப்பம் கையொப்பம் 4,588 இலக்கிக்கெடு செய்து வருவது:—குறியிடப்பட்டிருக்கிற:—கிழக்கு-அல்; தெற்கு-அல்; மேற்கு-அல்; கிழக்கு-அல்; தெற்கு-அல். அந்தவா உரித்துப்பேசும் எனயாயேனையும் கபல்லகொடஅல்; தெற்கு-டி. அப்புவா உரித்துப்பேசும் மீகஸ்தென்னவன, அரசாட்சியார்க்குச்சேர்ந்த யிம்புல்அம்பேமூக்கலானையில் ஒரு பங்கு அளந்து 14 P. S. ம் இஸ்கச் பிளானில் முதலாவது துண்டில் காண்கிறது; மேற்கு-அரசாட்சியார்க்குச் சேர்ந்த ஒரு பங்கு இம்புல்அம்பேமூக்கலான.

7,809 ம் இலக்க பிரதமபடத்தில் காண்கிற 4,588 ம் இலக்க துண்டில் காண்கிற வெறல்பொத்தவன 15 ஏக்கர் 3 ரூபி 35 பார்சஸ் விசாலமுள்ளது, இதன் எல்கையாவது; வடக்கு-மேற்கு-அல்; கிழக்கு-மேற்கு-அல்; தெற்கு-மேற்கு-அல். அந்தவா உரித்துப்பேசும் எனயாயேனையும் கபல்லகொடஅல்; தெற்கு-டி. அப்புவா உரித்துப்பேசும் மீகஸ்தென்னவன, அரசாட்சியார்க்குச்சேர்ந்த யிம்புல்அம்பேமூக்கலானையில் ஒரு பங்கு அளந்து 14 P. S. ம் இஸ்கச் பிளானில் முதலாவது துண்டில் காண்கிறது; மேற்கு-அரசாட்சியார்க்குச் சேர்ந்த ஒரு பங்கு இம்புல்அம்பேமூக்கலான.

பாகம், நம்புக்கணியிலிருந்து வெறல்பொத்தைக்கு போகும் பாதை; மேற்கு-அப்புழமியும் கிறிவண்டாவும் உரித்தபேசும் கித்தல்களென, புன்சிவண்டா உரித்தபேசும் குளவகேளென, கிறிவண்டா உரித்தபேசும் கித்தல்களெனையும், அப்புழமி உரித்தபேசும் தொலேளென.



Lot 7809  
4588 called Werellapotahena, in extent 15A. 3R. 35P., situated in the village Werellapota in Meddemedaliya of Kinigoda korale.

Surveyor-General's Office,  
Colombo, September 13, 1899.

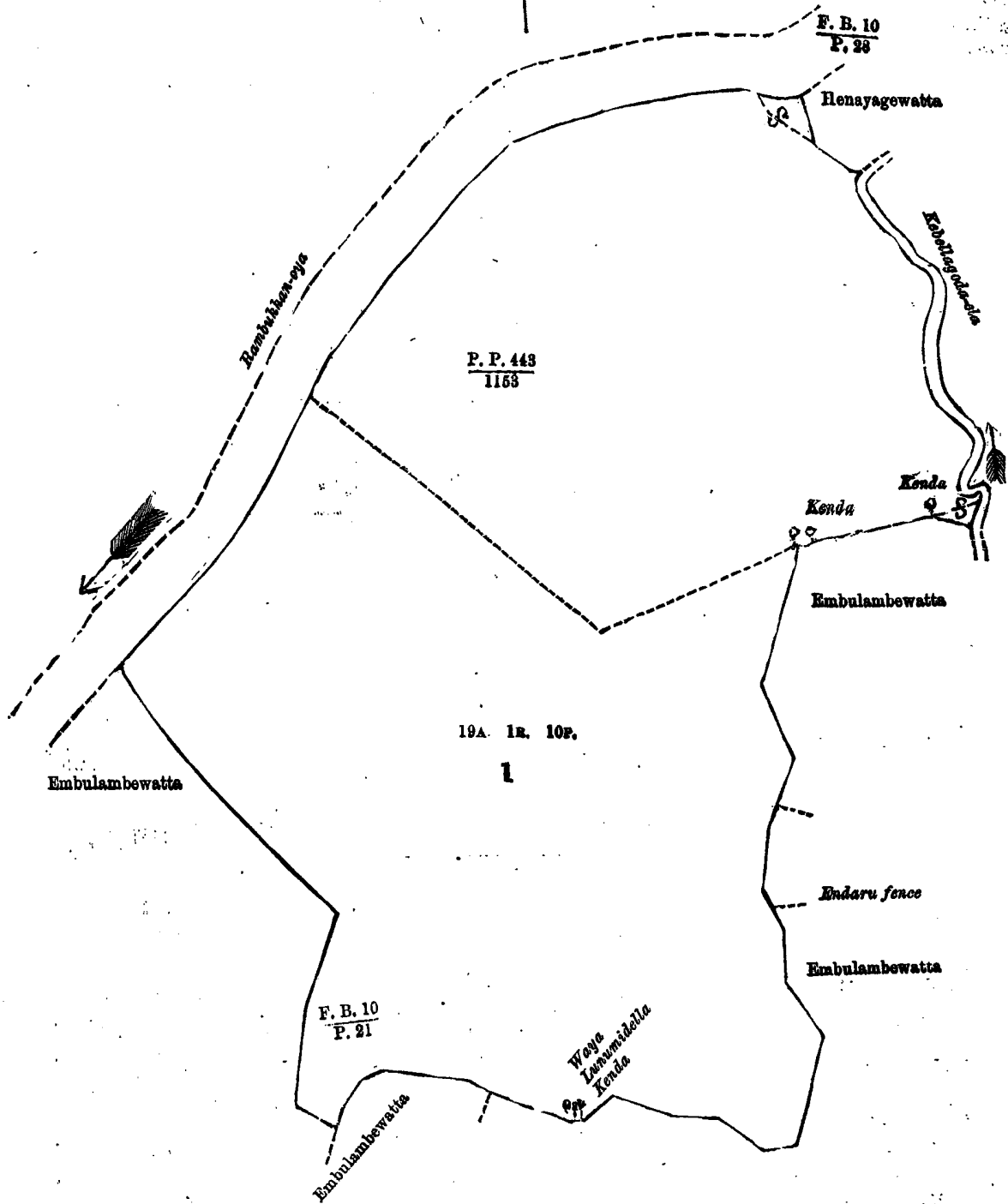
S. J. C. MORE,  
for Surveyor-General.

III.

Lot No. 1 on sketch plan <sup>14</sup>/<sub>P.S.</sub> called Embulambemukulana, containing in extent 19 acres 1 rood and 10 perches, and bounded on the north by lot 1,153 on preliminary plan 443 called Dewakindehena, Kebellagollehena *alias* Kebellagoda-elagawahena, Migastennehena; on the east by Embulambewatta claimed by Mr. Samarakkodi of Pinnawala, an enduru fence, a portion of Embulambewatta claimed by Dingiri Banda of Werellapota; on the south by a portion of Embulambewatta claimed by Dingiri Banda of Werellapota and Embulambewatta claimed by Dingiri Banda of Gondiwala; on the west by Embulambewatta claimed by Dingiri Banda of Werellapota; on the north-west by Rambukkan-oya.

අක්කර 19කුත්, රූඩ් 1කුත්, පාර්ච් 10ක් විසාලකම ඇති ඇමුල්අඹේ මූලාශ්‍ර කිසිකම සුළු සිතියම් නොමැර 14 P.S. නොමැර 1ක් ඉඩමට මාසිම :—උතුරට දෙවිකන්දේ ගේන, කැබෙල්ලගොල්ලේ ගේන නොකොන් කැබෙල්ල ගොඩ ඇලගොලා ගේන, මහස්තැන්ගේ ගේන කිසිකම නොමැර 443 මුළු සිතියමේ පෙන්නෙන නොමැර 1,153 බිම්කඩවිටද; නැගෙනහිරට පින්නවල සමනක්කොඩි මහත්මයා අසිතිකම් කිසිකම ඇමුල්අඹේ වන්නද, එවරුවැටිකන්ද, වැරැල්ලපොත සිංහිරිබණ්ඩා අසිතිකම් කිසිකම ඇමුල්අඹේ වන්නෙත් නොවසන්ද; දකුණට වැරැල්ලපොත සිංහිරිබණ්ඩා අසිතිකම් කිසිකම ඇමුල්අඹේ වන්නෙත් නොවසන්ද, ගෝන්දවල සිංහිරිබණ්ඩා අසිතිකම් කිසිකම ඇමුල්අඹේ වන්නද; බස්නාහිරට වැරැල්ල පොත සිංහිරිබණ්ඩා අසිතිකම් කිසිකම ඇමුල්අඹේ වන්නද; උතුරු බස්නාහිරට රඹුක්කන් මහත්ත.

<sup>14</sup>/<sub>P.S.</sub> ம் இலக்கப் பிரதமபடத்தின் 1 ம் இலக்க தண்டில் இம்புல் அம்பேமுகலான என்மனைக்கப்படும் காணி 19 ஏக்கர் 1 ரூட் 10 பர்சல் விசாலமுள்ள காணிக்கு எல்லையாவது : வடக்கு-443 ம் இலக்கப் பிரதமபடத்தில் 1,153 ம் இலக்க தண்டில் காண்கிற தெவகிந்தென, கெபல்லேகொல்லேளென அல்லது கெபல்லேகொடலே காவாளென, மீகஸ்தென்னேளென ; கிழக்கு-பின்னவழியில் இருக்கும் சமக்கொடி உரித்தபேசும் இம்புல்அம்பேவத்த, இன்மெருவேலி, வெறல்பொத்த அங்கிறிவண்டா உரித்தபேசும் இம்புல்அம்பேவத்தையில் ஒரு பங்கு ; தெற்கு-வெறல்பொத்த அங்கிறிவண்டா உரித்தபேசும் இம்புல்அம்பேவத்தையில் ஒரு பங்கும், கோன்றிவலையில் இருக்கும் அங்கிறிவண்டா உரித்தபேசும் இம்புல்அம்பேவத்த ; மேற்கு-வெறல்பொத்த அங்கிறிவண்டா உரித்தபேசும் இம்புல்அம்பேவத்த ; வடமேற்கு-நம்புகளென.



Scale of 4 Chains to an Inch.

An allotment of land called Embulambemukulania, situated in the village Werellapota in Meddemedaliya pattu of Kinigoda korale in the District of Kegalla, Province of Sabaragamuwa, lot 1, containing in extent 19A. 1R. 10P. Land described in this plan is forest above 35 years and unoccupied.

Surveyor-General's Office,  
Colombo, April 10, 1899.

P. D. WARREN,  
Assistant Surveyor-General.