SUPPLEMENT

TO

The Ceylon Government Gazette,

PART III.

FRIDAY, FEBRUARY 2, 1900.

NOTICES UNDER THE WASTE LANDS ORDINANCES.

[Notice under Ordinances No. 1 of 1897 and No. 1 of 1899.]

TAKE notice, that unless within three months from the 26th day of January, 1900, the persons, if any, who claim any interest in the lands hereinafter mentioned or in any one or more of such lands, appear before me at the Ratnapura Kachcheri and make claim to the said lands or any of them or to some interest therein :

I, Leonard William Booth, Government Agent of the Province of Sabaragamuwa, in pursuance of the powers in me vested by Ordinances No. 1 of 1897 and No. 1 of 1899, shall declare by writing under my hand that the said lands or such of them, to which no claim has been made, are the property of the Crown.

L. W. BOOTH,
Government Agent.

Description of Lands referred to.

I.

Land lot No. J 71 in preliminary plan No. 571 called Mukalanahena, situated in the village Kendangomuwa in the Palle pattu of the Kuruwiti korale in the District of Ratnapura, in the Province of Sabaragamuwa, containing in extent 41 acres 0 rood and 20 perches, as described in the annexed plan, and bounded as follows : on the north by a stream, land described in title plan No. 92,091 ; on the east by village boundary between Kendangomuwa and Bopetta villages, Wewa Assedduma claimed by E. Pedige Adara Weda and others, Palledeniya claimed by Jamutupedige Hapuwa and others ; on the south by Pahaladeniya claimed by Elanderapedige Adara Weda and others, Berawanandagedarawatta claimed by J. Hapuwa and others, Jalatungewatta claimed by J. Siripina and others, and Berawanandagedarawatta claimed by J. Hapuwa and others, and Hakkandahena claimed by J. Adara Weda and others ; and on the west by Hettiralagedeniya claimed by H. M. Mohottihami and others, Wilakolahenawatta claimed by K. M. Lamaetana, and a stream.

ඉතිහි පහත සඳහන්වෙන ඉඩම් සම්බන්ධව අයිතිවාසිකම් ඇති කෙනෙක් ඉන්නවානම් ඒ අය වර්ෂ 1900 ක්වූ ජනවාරි මස 26 වෙනි දින පටන් තුන්මාසයක් ඇතුළත රත්නපුරේ කච්චේරියට ඇවිත් මා ඉදිරිපිට පෙණිසිට එකී ඉඩම් වලින් එකකට හෝ ඉඩම්වලට නිබෙන අයිතිකම නොකොහොත් ඒ සම්බන්ධව තිබෙන වැදගත්කම් කියා නොසිටියොත්, සබරගමු දිසාවේ ආණ්ඩුවේ ඒජන්තලන්තාන්ගේ වන ලැනර්ඩ් විලියම් බූත් යන මා විසින් වර්ෂ 1897ගේ 1 වෙනි අනුපණතෙන් සහ 1899ගේ පළමුවෙනි අනුපණතෙතුත් මට ලැබී තිබෙන බලපුළුවන්කම්වල ප්‍රකාරයට, අයිතිකමක් කියා නොසිටිය එකී ඉඩම් එක්කෝ එකින් අයිතිවාසිකමක් ගෙණහැරදක්වන්ට නොයෙදුන සැම ඉඩම් රාජසන්තක ඉඩම් හැටියට මගේ අත්සන ඇති ලියවිල්ලකින් මා විසින් ප්‍රකාශ කරණ බව මෙයින් දැනගත යුතුයි.

ඇල්. ඩබ්ලිව්. බූත්,
ආණ්ඩුවේ ඒජන්ත වර්මිය.

ඉඩම්වල තොරතුරු.

I.

සබරගමු දිසාවේ රත්නපුරේ දිස්ත්‍රික්කෙට අයිති කුරුවිටි කෝරලේ පල්ලේ පත්තුවේ කැන්දන්ගොමුව යන ගමේ තිබෙන නොම්මර 571 දරණ පැලැන කඩදාසියේ පෙනීයන අක්කර 41, පර්චස් 20 විසාල මිට අමුනාපු සහතික සිතියමේ පෙනීයන මුකලාන ඉේන කියන නොම්මර J 71 දරණ බිම්කට්ටියට මායිම්:—උතුරට වතුර පාරක්ද, නොම්මර 92,091 දරණ පිඹුරු කරදාසියේ පෙනීයන ඉඩම; නැගෙනහිරට කැන්දන්ගොමුවටත් බෝපැත්තටත් අතරේ ගම්මායිමද, ඊ. පේඩිගේ ආදරා වෙදැ සහ තවත් අය අයිතිකම් කියන වැව අස්සැද්දුම. ජාමුතුපේඩිගේ හපුවා සහ තවත් අය අයිතිකම් කියන පල්ලෙදෙනිය; දකුණට ඉලන්දර පේඩිගේ ආදරා වෙදැ සහ තවත් අය අයිතිකම් කියන පහලදෙනිය, හේ. හපුවා සහ තවත් අය අයිතිකම් කියන බෙරවානන්ද ගෙදරවත්ත, ජේ. සිරිපිනා සහ තවත් අය අයිතිකම් කියන ජලතුන්ගේ වත්ත සහ ජේ. හපුවා සහ තවත් අය අයිතිකම් කියන බෙරවානන්දගෙදර වත්ත සහ ජේ. ආදරා වෙදැ සහ තවත් අය අයිතිකම් කියන හක්කන්ද ඉේන සහ බස්නාහිරට එච්. ඇම්. මොහොට්ටිහාමි සහ තවත් අය අයිතිකම් කියන හෙට්ටිරාලගේ දෙනිය, කේ ඇම්. ලමාඑතනා අයිතිකම් කියන විලකොලගේනේ වත්ත සහ වතුරපාරක්ද.

1900 ம் வருட தைமாதம் 26 ந் தேதியிலிருந்து மூன்று மாசத்துள்ளே இதிலே பின்னர்ச்சொல்லப்படும் காணிகளிலே ஏதும் உடந்தையுள்ளவர்களென உரித்துபேசுபவர்கள் யாருமுண்டானால், அவர்கள் இரத்தினபுரிக் கச்சேரியிலே எனக்கு முன்பாகத் தெரிபட்டு குறித்த காணிகளுக்கு அல்லது ஒரு காணிக்கு அல்லது அதிலே யாதும் உடந்தைக்கு உரித்துண்டெனச் சாதித்தாலன்றி, சபரகமுவை மாகாணத்துக்கு அரசாட்சி ஏசன்று ஆகிய லியொனார்ட் விலியம் பூத் என்ற நான் 1897 இன் 1 ம் இலக்கச்சட்டத்தினாலும் 1899 இன் 1 ம் இலக்கச்சட்டத்தினாலும் எனக்குத் தரப்படுள்ள தத்துவங்களின் பிரகாரம் உரித்துப்பேசப்படாததாகிய குறித்த காணிகள் அல்லது அதிலெதுவாகிலும் முடிக்குரியது என என்னுடைய கையொப்பத்தோடு எழுத்திலே வெளிப்படுத்துவேன் என்பதை அறிந்துகொள்க.

எல். டபிளியு. பூத்,
அரசாட்சி ஏசென்று.

சுட்டிய காணிகளின் விபரம்.

சபரகமுவை மாகாணத்தில் இரத்தினபுரி திஸ்திரிக்கைச்சேர்ந்த குறுவிற்றிக் கோறளை பள்ளேப்பத்துவையில் கந்தன்கமுவை என்னும் கிராமத்திலுள்ள 571 ம் இலக்கப்படத்தில் காண்கிற 41 ஏக்கரும் 20 பர்ச்சஸ் விசாலமுள்ள மூக்கலானகேனை என்னும் இத்தோடணைத்திருக்கும் J 71 ம் இலக்கம்பெற்ற படத்தில் காண்கிற காணியின்

எல்லை : வடக்கு-நீர் வாய்க்கால் 92,091 ம் இலக்க உரித்துப் படத்தில் காண்கிற காணி ; கிழக்கு-கந்தன்கமுவைக்கு போபத்தைக்கு மிடையிலுள்ள கம்மாயும், ஈ. பேடிகே ஆதாரவெதாவும் சிலரும் உரித்துப்பேசும் வெவ்அஸ்வத்துமை, சாமுத்துப்பேடிகே கப்புவாவும் சிலரும் உரித்துப்பேசும் பள்ளேதெனி ; தெற்கு-இளந்தர்பேடிகே ஆதாரவெதாவும் சிலரும் உரித்துப்பேசும் பகலதெனி, ஜே. கப்புவாவும் சிலரும் உரித்துப்பேசும் பெரவாநந்தகெதரவத்தை, ஜே. சிரிபிணுவும் சிலரும் உரித்துப்பேசும் சலத்துங்கேவத்தயும், ஜே. கப்புவாவும் சிலரும் உரித்துப்பேசும் பெரவாநந்தகெதறவத்தயும், ஜே. ஆதாரவெதாவும் சிலரும் உரித்துப்பேசும் ஹக்கந்தகேனையும் ; மேற்கு-எச். எம். மொகட்டிகாமியும் சிலரும் உரித்துப்பேசும் ஹெட்டிராலகேதெனி, கே. எம். லமாஎத்தனு உரித்துப்பேசும் விலக்கொளகேனேவத்தயும் நீர்வாய்க்காலும்.

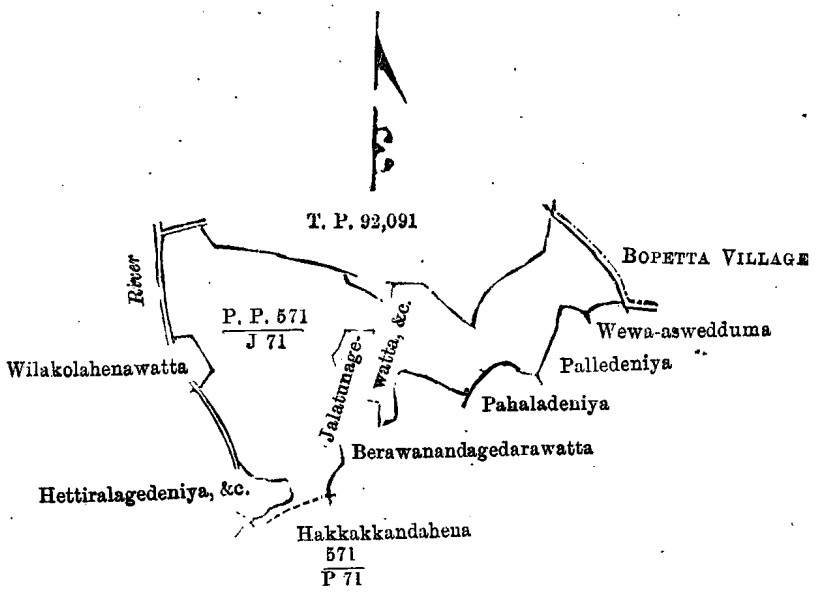

Lot J 71 called Mukalanahena, in extent 41A. 0R. 20P., situated in the village Kendangomuwa in Palle pattu of Kuruwiti korale.

Surveyor-General's Office,
Colombo, October 2, 1899.

S. J. C. More,
for Surveyor-General.

II.

Land lot No. P 71 in preliminary plan No. 571 called Hakkandahena, situated in the village Kendangomuwa in the Palle pattu of the Kuruwiti korale in the District of Ratnapura, in the Province of Sabaragamuwa, containing in extent 60 acres 3 roods 23 perches, as described in the annexed plan, and bounded as follows : on the north by Pahaladeniya claimed by Elandarapedige Adara Weda and others, Palledeniya claimed by Jamutupedige Hapuwa and others, Wewa Assedduma claimed by E. Pedige Adara Weda and others, village boundary between Kendangomuwa and Bopetta villages, *alias* Pillaliyadda claimed by N. G. Kaluhami and others, and Angekumbura claimed by P. Adara Weda and others ; on the east by lot 63 in preliminary plan No. 410 called Kabaragahadeniya, claimed by Moragalage Siripina ; on the south by Karandakelewatta claimed by R. Siriya and others, lot No. 81 in preliminary plan No. 410 called Andewanwela, and fields claimed by Bulugahapitiya Ukkuhami and others, Telhawadiyagewatta claimed by H. Siriya and others, Emmamaspitiyakumbura claimed by people of Kirielle Walawwe, lot D 58 in preliminary plan No. 384, land described in title plan No. 71,515, Halliyaddewatta claimed by M. Asanda and others, Annakkagalalandeowita claimed by P. Pinadara and others, and Annakkagaladeniya claimed by P. Adara and others ; and on the west by Halliyaddeviharawatta claimed by Watirawela Terunnanse and others, Mukalanahena claimed by Siripina Vel-vidane and others, Berawanandagedarawatta claimed by J. Hapuwa and others.

සබරගමු දිසාවේ රත්නපුරේ දිස්ත්‍රික්කෙට අයිති කුරුවිටිකෝරලේ පල්ලේපත්තුවේ කැන්දන්ගොමුව යන ගමේ තිබෙන නොම්මර 571 දරණ පැලැන කඩදාසියේ පෙනීයන අක්කර 60, රූඩ් 3, පර්චස් 23 විසාල මිට අමුනාපු සහතික සිතියමේ පෙනීයන හක්කන්දහේන කියන නොම්මර P 71 දරණ බිම්කට්ටියට මායිම්:—උතුරට ඉලන්දර පේඩිගේ ආදරා වෙදා සහ තවත් අය අයිතිකම් කියන පහලදෙනිය, ජාමුතුපේඩිගේ හපුවා සහ තවත් අය අයිතිකම් කියන පල්ලේදෙනිය, ඊ. පේඩිගේ ආදරා වෙදා සහ තවත් අය අයිතිකම් කියන වැව අස්සැද්දුම, කැන්දන්ගොමුව සහ බෝපැත්ත යන ගම්වලට අතරේ ගම්මායිම් නොහොත් ඇත්. ජී. කළුහාමි සහ තවත් අය අයිතිකම් කියන පිල්ලලියද්දා, පී. ආදරා වෙදා සහ තවත් අය අයිතිකම් කියන අන්ගේ කුඹුරත්ය; නැගෙනඉරිව මෝරාගලගේ සිරිපිනා අයිතිකම් කියන කබරගහදෙනිය කියන නොම්මර 410 දරණ පැලැන කඩදාසියේ පෙනීයන නොම්මර 63 දරණ බිම්කට්ටිය; දකුණට ආර්. සිරියා සහ තවත් අය අයිතිකම් කියන කරඳකැලේ වත්ත, බුළුගහපිටියේ උක්කුහාමි සහ තවත් අය අයිතිකම් කියන අන්දේවන්වෙල සහ තවත් කුඹුරු අඩුත්තු නොම්මර 410 දරණ පැලැන් කඩදාසියේ පෙනීයන නොම්මර 81 දරණ බිම්කට්ටිය, එච්. සිරියා සහ තවත් අය අයිතිකම් කියන තෙල්හවඩියාගේ වත්ත, කිරිඇල්ලේ වලව්වේ උදවිය අයිතිකම් කියන එම්මස්පිටිය කුඹුර, නොම්මර 384 දරණ පැලැන කඩදාසියේ පෙනීයන නොම්මර D 58 දරණ බිම්කට්ටිය, නොම්මර 71,515 දරණ පිඹුරු කරදාසියේ පෙනීයන ඉඩමද, ඇම්. අසන්ද සහ තවත් අය අයිතිකම් කියන හල්ලියද්දේ වත්ත, පී. පිනාදරා සහ තවත් අය අයිතිකම් කියන අන්නක්කාගලලන්දේ ඔව්ට, පී. ආදරා සහ තවත් අය අයිතිකම් කියන අන්නක්කාගලදෙනිය සහ බස්නාඉරට වතුරා වෙල් තෙරුන්නාන්සේ සහ තවත් අය අයිතිකම් කියන හල්ලියද්දේ විහාරේ වත්ත, සිරිපිනා වෙල්විදානේ සහ තවත් අය අයිතිකම් කියන මූකලානහේන සහ ජේ. හපුවා සහ තවත් අය අයිතිකම් කියන බෙරවානන්දගෙදර වත්තත්ය.

சபரகமுவை மாணத்தில் இரத்தினபுரி திஸ்திரிக்கைச்சேர்ந்த குருவிற்றிக்கோறளை பள்ளேப்பத்துவையில் கந்தன்கமுவை என்னும் கிராமத்திலுள்ள 571 ம் இலக்கப்படத்தில் காண்கிற 60 ஏக்கரும் 3 றூடும் 23 பர்ச்சஸ் விசாலமுள்ள இத்தோடணைத்திருக்கும் படத்தில் காண்கிற ஹக்கந்தகேனை என்னும் P 71 ம் இலக்கம்பெற்ற நிலத்துண்டின் எல்லை; வடக்கு-இலந்தரபேடிகே ஆதாரவெதாவும் சிலரும் உரித்துப்பேசும் பகலதெனி, சாமுத்துப்பேடிகே கப்புவாவும் சிலரும் உரித்துப்பேசும் பள்ளேதெனிய, ஈ. பேடிகே ஆதாரவெதாவும் சிலரும் உரித்துப்பேசும் வெ

வஅஸ்வத்தும, கந்தன்கமுவை போபத்தை என்னும் கிராமங்களுக்கு இடையிலுள்ள கம்மாயும், அல்லது என். ஜீ. கலுகாமி உரித்துப்பேசும் பில்லலியத்தையும், பீ. ஆதாரவெதாவும் சிலரும் உரித்துப்பேசும் அத்கேகும்புறையும்; கிழக்கு-மோலுகளகே சிறிப்பினு உரித்துப்பேசும் கவறககதெனி என்னும் 410 ம் இலக்கப்படத்தில் காண்கிற 63 ம் இலக்கம்பெற்ற நிலத் துண்டு; தெற்கு-ஆர். சிரியாவும் சிலரும் உரித்துப்பேசும் கறந்தக்கெலேவத்த, புலுக்கப்பிற்றியே உக்குகாமியும் சிலரும் உரித்துப்பேசும் ஆன்தேவன்வெலயும் கும்புறையும் (410 ம் இலக்கப் படத்தில் 81 ம் இலக்கம் பெற்றது), எச். சிரியாவும் சிலரும் உரித்துப்பேசும் தெல்கவடியாகேவத்தை, கிரிஎல்லே வளவிலுள்ளவர்கள் உரித்துப்பேசும் எம்மஸ்பிற்றியகும்புர, 384 ம் இலக்கப்படத்தில் காண்கிற D 58 ம் இலக்கம்பெற்ற நிலம், 71,515 இலக்க உரித்துப்படத்தில் காண்கிற காணி, எம். அசந்தாவும் சிலரும் உரித்துப்பேசும் ஹல்லியத்தேவத்தை, பீ. பினுதாராவும் சிலரும் உரித்துப்பேசும் அன்னக்காகலலந்தே ஒவிற்ற, பீ. ஆதாரவெதாவும் சிலரும் உரித்துப்பேசும் அன்னக்காலதெனி; மேற்கு-வத்துருவெலிதெருன்னுன்சையும் சிலரும் உரித்துப்பேசும் ஹல்லியத்தேவிகாரவத்தை, சிரிப்பினு வெல்விதானையும் சிலரும் உரித்துப்பேசும் மூக்களானைகேனையும், ஜே. கப்புவாவும் சிலரும் உரித்துப்பேசும் பொவாகந்தகெதாவத்த.

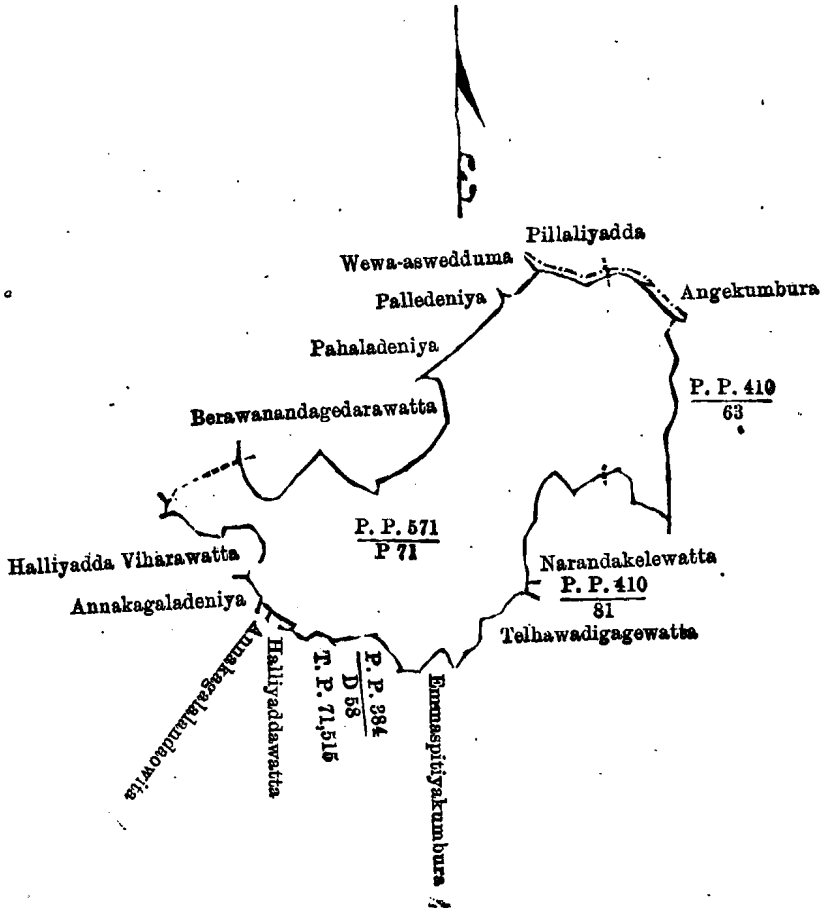

Lot P 71 called Hakkandahena, &c., in extent 60A. 3R. 23P., situated in the village Kendangomuwa in Palle pattu of Kuruwiti korale.

Surveyor-General's Office,
Colombo, October 2, 1899.

S. J. C. MORE,
for Surveyor-General.

III.

Land lot No. R 71 in preliminary plan No. 571 called Digallahena, situate in the village Kendangomuwa in the Palle pattu of the Kuruwiti korale in the District of Ratnapura, in the Province of Sabaragamuwa, containing in extent 45 acres 3 roods and 0 perches, as described in the annexed plan, and bounded as follows: on the north by village boundary between Bopetta and Kendangomuwa villages, lot No. 64 in preliminary plan No. 410 called Deygala Assedduma claimed by E. Pedige Setuguwa; on the east by a stream, lot No. 65 in preliminary plan No. 410 called Ambagahagawakumbura claimed by Maharawatta Siripina, and lot No. 70 in preliminary plan No. 410 called Kaduwamulla claimed by Aturaliye Tenna and others, lot No. 71 in preliminary plan No. 410 called Urulumulla claimed by Moragalle Siripina; on the south by lot 81 in preliminary plan No. 410 called Andawanwela and fields claimed by Bulugahapitiya Ukkuhami and others, Urukewelladeniya claimed by Siripina Vel-vidane, Kekunawalawatta claimed by R. Siriya; and on the west by lot 81 in preliminary plan No. 410 called Andawanwela and fields claimed by Bulagahapitiya Ukkuhami and others, and lot No. 63 in preliminary plan No. 410 called Kabaragahadeniya claimed by Moragala Siripina.

සබරගමු දිසාවේ රත්නපුරේ දිස්ත්‍රික්කේට අයිති කුරුවිටිකෝරලේ පල්ලේපත්තුවේ කැන්දන්ගොමුව යන ගමේ තිබෙන නොම්මර 571 දරණ පැලැන කඩදාසියේ පෙනීයන අක්කර 45, රූඩ් 3 විසාල මිට අමුනාපු සහතික සීතියමේ පෙනීයන දිගලහේන කියන නොම්මර R 71 දරණ බිම්කට්ටියට මායිම්:—උතුරට බෝපැත්ත සහ කැන්දන්ගොමුව යන ගම්වලට අතරේ ගම්මායිමද, ඊ. පෙඩිගේ සේතුගුවා අයිතිකම් කියන දිගල අස්සැද්දම කියන නොම්මර 410 දරණ පැලැන කඩදාසියේ පෙනීයන නොම්මර 64 දරණ බිම්කට්ටිය; නැගෙනහිරට වතුරපාරක්ද, මහරවත්තේ සිරිපිනා අයිතිකම් කියන අඹගහගාවාකුම්බුර කියන නොම්මර 410 දරණ පැලැන කඩදාසියේ පෙනීයන නොම්මර 65 දරණ බිම්කට්ටිය, අතුරලියේ තෙන්නා සහ තවත් අය අයිතකම් කියන කාඩුවමුල්ල කියන නොම්මර 410 දරණ පැලැන කඩදාසියේ පෙනීයන නොම්මර 70 දරණ බිම්කට්ටිය, මෝරගල සිරිපිනා අයිතිකම් කියන උරුළුමුල්ල කියන නොම්මර 410 දරණ පැලැන කඩදාසියේ පෙනී

යන නොම්මර 71 දරණ බිම්කට්ටිය, දකුණට බුළුගහපිටියේ උක්කුනාමි සහ තවත් අය අයිතිකම් කියන අන්දවන්වෙල සහ තවත් කුඹුරු අඩුත්තු නොම්මර 410 දරණ පැලැන් කඩදාසියේ පෙන්වන නොම්මර 81 දරණ බිම්කට්ටිය, සිරිපිනා වෙල් විදැනේ අයිතිකම් කියන ඌරුකැවෙල්ල දෙනිය, ආර්. සිරියා අයිතිකම් කියන කැකුනවල වත්ත සහ බස්නාඉරට බුළුගහ පිටියේ උක්කුනාමි සහ තවත් අය අයිතිකම් කියන අන්දවන්වෙල සහ තවත් කුඹුරු අඩුත්තු නොම්මර 410 දරණ පැලැන් කඩදාසියේ පෙන්වන නොම්මර 81 දරණ බිම්කට්ටිය, මෝරගල සිරිපිනා අයිතිකම් කියන කබරගහදෙනිය කියන නොම්මර 410 දරණ පැලැන කඩදාසියේ පෙන්වන නොම්මර 63 දරණ බිම්කට්ටියත්ය.

சபரகமு திசாவை இரத்தினபுரி திஸ்திறிக்கைச்சேர்ந்த குறுவிற்றிக்கோறளை பள்ளேப்பத்துவையில் கந்தன் கமுவை என்னும் கிராமத்திலுள்ள 571 ம் இலக்கப்படத்தில் காண்கிற 45 ஏக்கரும் 3 றூட் விசாலமுள்ள இத்தோடணைத்திருக்கும் படத்தில் காண்கிற திகலகேனை என்னும் R 71 ம் இலக்கம்பெற்ற காணித்துண்டின் எல்லை: வடக்கு-போபத்தையும் கந்தன்கமுவையும் என்னும் கிராமங்களுக்கிடையிலுள்ள கம்மாயிம், ஈ. பேடிகே சேத்துகுவா உரித்துப்பேசும் திகலஅஸ்வத்துமை, நீர்வாய்க்கால், மாகர்வத்தை சிரிப்பினு உரித்துப்பேசும் அம்பகககாவாகும்புர என்னும் 410 ம் இலக்கப்படத்தில் காண்கிற 65 ம் இலக்கம்பெற்ற காணித்துண்டு, அத்துறலியே தென்னுவும் சிலரும் உரித்துப்பேசும் காடுவாமுல்ல என்னும் 410 ம் இலக்கப்படத்தில் காண்கிற 70 ம் இலக்கம்பெற்ற காணித்துண்டு, மோறுகளை சிரிப்பினு உரித்துப்பேசும் உருளுமுல்ல என்னும் 410 ம் படத்தில் காண்கிற 71 ம் இலக்க காணித்துண்டு; தெற்கு-புளுக்கப்பிற்றி உக்குகாமியும் சிலரும் உரித்துப்பேசும் அந்தவனவெலையும் இன்னமொரு வயலும், (410 ம் இலக்கப்படத்தில் காண்கிற 81 ம் இலக்கம்பெற்ற காணித்துண்டு), சிரிப்பினு வெல்விதானை உரித்துப்பேசும் ஊருச்காவெல்லதெனிய, ஆர். சிரியா உரித்துப்பேசும் கக்குனவளவத்த; மேற்கு-புளுக்கபிற்றி உக்குகாமியும் சிலரும் உரித்துப்பேசும் அந்தவன்வெலையும் இன்னம் வயலும், (410 ம இலக்கப்படத்தில் 81 ம இலக்கம்பெற்ற காணி), மோர்கள சிரிப்பினு உரித்துப்பேசும் கவரகததெனி என்னும் 410 ம் இலக்கப்படத்தில் காண்கிற 63 ம் இலக்கம்பெற்ற காணித்துண்டு.

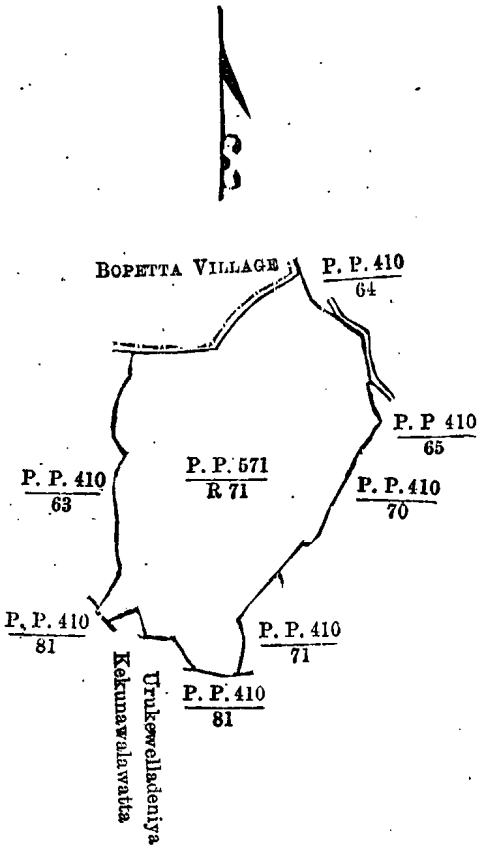

Lot R 71 called Digallahena, in extent 45A. 3R. 0P., situated in the village Kendangomuwa in Palle'pattu of Kuruwiti korale.

Surveyor-General's Office,
Colombo, October 2, 1899.

S. J. C. MORE,
for Surveyor-General.

389

GEORGE J. A. SKEEN, GOVERNMENT PRINTER, COLOMBO, CEYLON.