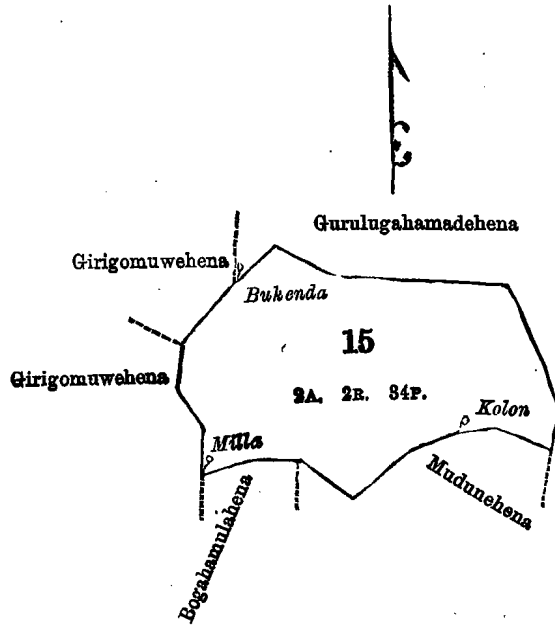




உரித்துபேசும் முதுனேன, அம். சலாத்தியல் உரித்துபேசும் போகாமுலன; மேற்கு-மெறகல்பேடி கே அபரம் உரித்துபேசும் கிறிகொமுலேனயும், பி. டிக்கா உரித்துபேசும் கிறிகொமுலேன.

No. 12



Scale of 4 Chains to an Inch.

Plan of an allotment of land called Mudunehena, situated in the village Kudagama in Walgam pattu of Kinigoda korale in the District of Kegalla, Province of Sabaragamuwa, containing in extent 2 acres 2 roods and 34 perches.

Surveyor-General's Office,  
Colombo, November 25, 1897.

P. D. WARREN,  
Assistant Surveyor-General.

II.

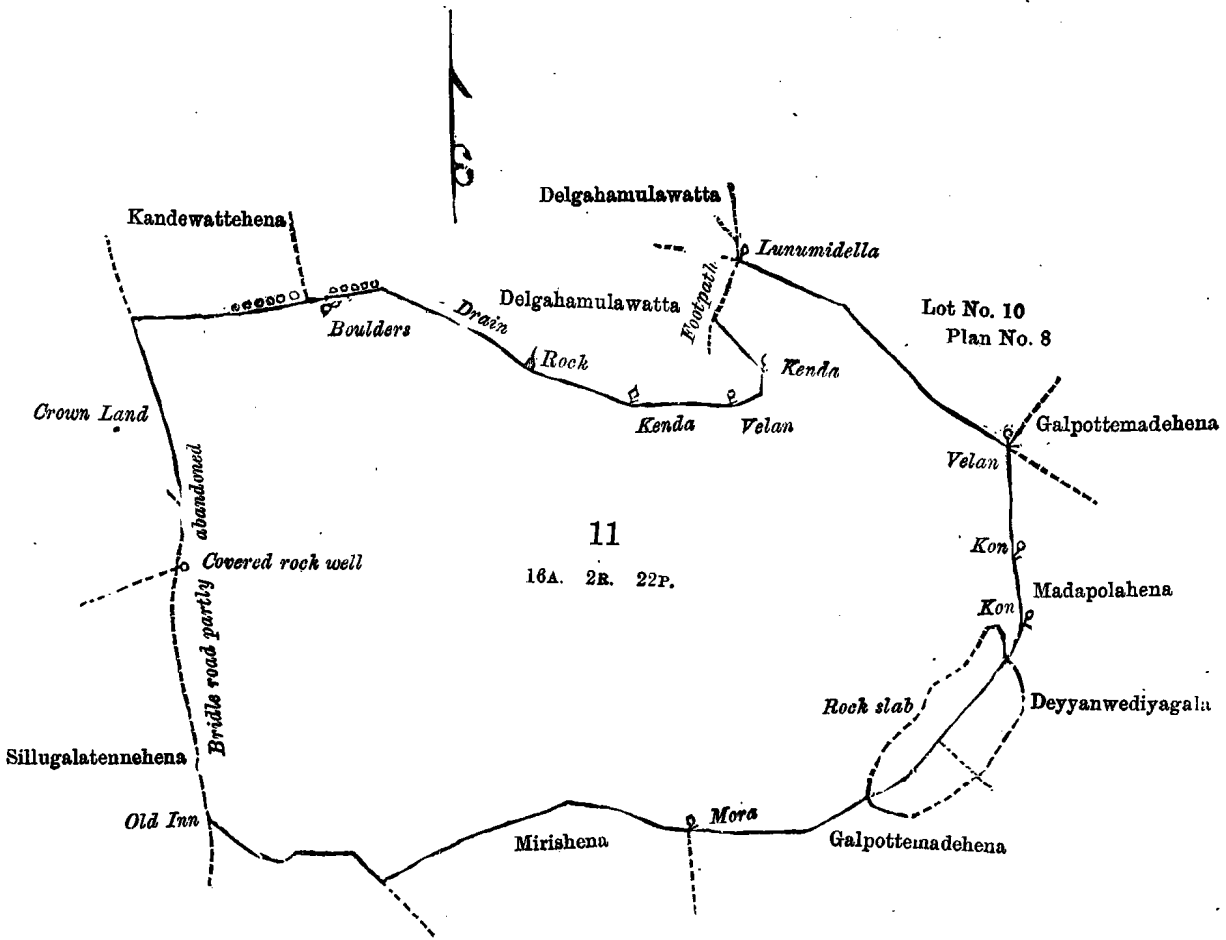
Land commonly called or known as Wagapediyatennahena, shown as lot 11 on sketch plan 9 annexed, situate in the village Kudagama in Walgam pattu of Kinigoda korale, in the Kegalla District, containing in extent 16 acres 2 roods and 22 perches, and bounded as follows : on the north by Kandewattehena claimed by S. Bandia, Delgahamulawatta claimed by K. Pincha Naide, a drain, a footpath, and lot No. 10 in sketch plan No. 8 called Heenembillagollehena ; on the east by Galpottamadehena claimed by Hami Vedarala, Madapolahena claimed by Hami Vedarala, and Deyyanwediagala ; on the south by Galpottamadehena claimed by R. Appuwa, Mirishena claimed by D. Pincha, and a portion of Sillugalatennahena claimed by Solomon ; on the west by a portion of Sillugalatennahena claimed by Solomon, land claimed by the Crown, and a partly abandoned bridle road.

கனரெனது திசுவலு அகிதி கருவெட்டு திசுதினதுலே கிதினெவி ஷோரலே வலுமெசன்முலே கருவலும பிசிறி மெ சமல அலுது நிலைன பருவ கவிடகிசெ செநிசன அனகர் 16ஆன், ருவி 2ஆன், பார்வல் 22ன் விசாலகம அருவி வலசெநிச கருவனே ஷேன கிசன நொலிமர் 9 பூல் சிசிகமெ செநிசன நொலிமர் 11 ஸிமகலிசெம லாசிறி:—ரெரும அருச. வலசிறி விசின அகிதினம கிசன கானலேவனே ஷேனடி, ஷே. பி.லா நகிசெ விசின அகிதினம கிசன டெசெயலமுலு வனடி, அகிபாரனடி, கிசுருவெட்டு லாசெலேஷேன கிசன நொலிமர் 8 பருவ கவிடகிசெ செநிசன நொலிமர் 10 ஸிமகலிசெம; கருவலுமரூம காலி லேடிருவ அகிதினம கிசன லசெலாசெநிசெ ஷேனடி, காலி லேடிருவ அகிதினம கிசன லசெலாசெ ஷேனடி, டெசெயல் வுசிக லருடி; டகிசெ கருவலுமரூம காலி லேடிருவ அகிதினம கிசன லசெலாசெ ஷேனடி, ஷே. பி.லா விசின அகிதினம கிசன லசெலாசெ ஷேனடி, ஷே. பி.லா விசின அகிதினம கிசன லசெலாசெ ஷேனடி; கருவலுமரூம காலி லேடிருவ அகிதினம கிசன லசெலாசெ ஷேனடி; கருவலுமரூம காலி லேடிருவ அகிதினம கிசன லசெலாசெ ஷேனடி; கருவலுமரூம காலி லேடிருவ அகிதினம கிசன லசெலாசெ ஷேனடி; கருவலுமரூம காலி லேடிருவ அகிதினம கிசன லசெலாசெ ஷேனடி.

கேகாலி டிஸ்டிரிக்டுசெசேர்ந்த கினிகொடகோறனை வல்கம்பத்துவில் குடாகம என்சிற கிராமத்தில் யிருக்கும் வகபேடியாதென்னன எனது அனைக்கப்படும் காணி 9 ம் இலக்க யிஸ்கட்சி பிளான் கடதாசில் 11 ம் இலக்கதுண்டில் காண்கிற 16 ஏக்கர் 2 ரூட் 22 பார்சல் விசாலமுள்ளது : இத்துடன் அனைத்துயிருக்கும் பிரத மபடத்தில் காண்கிற காணிக்கு எல்கையாவது : வடக்கு-எஸ். வண்டியா உரித்துபேசும் கந்தேவத்தன, கே. புன் சா உரித்துபேசும் தெல்காமுலவத்த, ஒரு வாய்க்கால், அடிபாதையும், 8 ம் இலக்க இஸ்கட்சி பிளானில் 10 ம் இலக்க துண்டில் காண்கிற யின அம்பில்லெகொள்ளேன; கிழக்கு-ஆயிடுவதலை உரித்துபேசும் கல்பொத்தேமடே என, ஆயிடுவதலை உரித்துபேசும் மடபொலேனையும் தெயயன்வெடியகல; தெற்கு-ஆர். அப்புலா உரித்து பேசும் கல்பொத்தேமடே என, டி. பின்சா உரித்துபேசும் யிரிஸ்வன, சல்மன் ஒரு பங்கு உரித்துபேசும் கிஸ்தாக

லேதென்னேனா ; மேற்கு-சலமன் உரித்துபேசும் ஒரு பங்கு சிலுவகலதென்னேனா, அரசாட்சியார் உரித்துபேசும் காணியும் ஒரு பக்கம் ஒத்தடி பாறை.

No. 9



Scale of 4 Chains to an Inch.

Plan of an allotment of land called Wagapediyatennahena, situated in the village Kudagama in Walgam pattu of Kinigoda korale in the District of Kegalla, Province of Sabaragamuwa, containing in extent 16 acres 2 roods and 22 perches.

Land described in this plan is forest above 40 years old and unoccupied.

N.B.—This lot comprises Galpottemadehena, Sillugalahena, and Galpottemadegaladeniyehena, shown in the list of unsurveyed Crown lands.

Surveyor-General's Office,  
Colombo, November 5, 1897.

P. D. WARREN,  
Assistant Surveyor-General.

III.

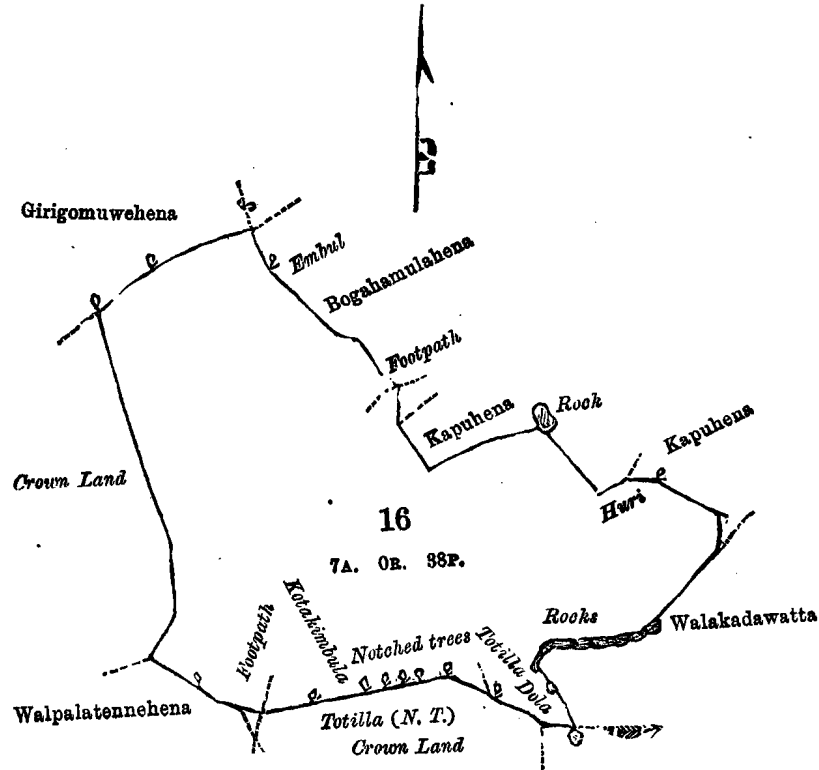
Land commonly called or known as Liniyagollemukalana, shown as lot 16 on sketch plan 13 annexed, situate in the village Kudagama, containing in extent 7 acres and 38 perches, and bounded as follows: on the north by Bogahamulahena claimed by Meragalpedige Salatiel, a footpath, Kapuhena claimed by Dewatapedige Pincha, and Kapuhena claimed by Sacrapedige Paul; on the east by Walakadawatta claimed by Sacrapedige Abadda; on the south by a dola, land claimed by the Crown, and Walpalatennahena claimed by Akuranpedige Mutuwa; on the west by land claimed by the Crown; on the north-west by Girigomuwehena claimed by Mutuwa.

සරලමු දිසාවට අසිති කැගලේ දිස්ත්‍රික්කුවේ කිනිගොඩ කෝරළේ වල්ගමපන්නුවේ කුඩාගම යන ගම පිහිටි මේ සමග අමුණා තිබෙන පලාන කඩදාසියේ පෙන්නන අක්කර 7කින්, පාර්චස් 38ක් විසාලකම ඇති ලීනිය ගොල්ලේ මුකලාන කිසන නොමැර 13 සුළු සිතියමේ පෙන්නන නොමැර 16 කිමිකවිටිට මාසිමි:—උතුරට මෙරගල්පෙහිගේ සලාන් ගල් අසිතිකම් කිසන බෝගහමුලු ගේනද; දේවනාපෙහිගේ පිංවා අසිතිකම් කිසන කපුගේනද; සභාපෙහිගේ පෝල් අසිති කම් කිසන කපුගේනද; නැගෙනහිරට සභාපෙහිගේ පෝල් අසිතිකම් කිසන කපුගේනද; දකුණු නැගෙනහිරට සභා පෙහිගේ අබද්ද, අසිතිකම් කිසන වලකඩ වන්නද; දකුණට සභාපෙහිගේ අබද්ද, අසිතිකම් කිසන වලකඩ වන්නද, රජසන් තක ඉඩමද, අකුරනපෙහිගේ මුතුවා අසිතිකම් කිසන වල්පල නැන්නේ ගේනද; බස්නාහිරට රජසන්නක ඉඩමද; උතුරු බස්නාහිරට මුතුවා අසිතිකම් කිසන හිරිගොමුවේ ගේනද.

கேகாலை மூல்திரிங்கைச்சேர்ந்த கினிகொடகோறளை வல்கம்பத்துவில் குடாகம என்ஈற கிராமத்திலிருக்கும் லீனியகொல்லேமூக்கலான என்று அணைக்கப்படும் காணி 13 ம் இலக்க யிஸ்கச் பிளானில் 16 ம் இலக்க துண்டில் காண்கிற 7 ஏக்கர் 38 பார்சஸ் விசாலமுள்ளது, இத்துடன் அணைத்துயிருக்கும் பிரதமபடத்தில் காண்கிற காணிக்கு எல்கையாவது: வடக்கு-மெறகல்பேடிக்கே சலாத்தியில் உரித்துபேசும் போகாமுலனா, அடிபா

தை, தேவத்தபேடிகே யின்சா உரித்துபேசும் கப்புளையும், சக்கராபேடிகே பாவுறு உரித்துபேசும் கப்புளையும்; கிழக்கு-சேஅறபேடிகே அபத்தா உரித்துபேசும் வலகடவத்த; தெற்கு-அரசாட்சியார் உரித்துபேசும் தொல என் கிற காணி, அக்குறன்பேடிகே முத்தவா உரித்துபேசும் வலபலதென்னேவன; மேற்கு-அரசாட்சியார் உரித்துபேசும் காணி; வடமேற்கு-முத்தவா உரித்துபேசும் கிறிகொமுவேவன.

No. 13



Scale of 4 Chains to an Inch.

Plan of an allotment of land called Liniyagollemukalana, situated in the village Kudagama in Walgam pattu of Kinigoda korale in the District of Kegalla, Province of Sabaragamuwa, containing in extent 7 acres 0 roods and 38 perches.

Surveyor-General's Office,  
Colombo, November 25, 1897.

P. D. WARREN,  
Assistant Surveyor-General.