

SUPPLEMENT

TO

The Ceylon Government Gazette,

PART III.

FRIDAY, FEBRUARY 16, 1900.

NOTICES UNDER THE WASTE LANDS ORDINANCE.

[Notice under Ordinances No. 1 of 1897 and No. 1 of 1899.]

TAKE notice, that unless within three months from the 26th day of January, 1900, the persons, if any, who claim any interest in the lands hereinafter mentioned or in any one or more of such lands, appear before me at the Kegalla Kachcheri and make claim to the said lands or any of them or to some interest therein:

I, Bertram Hill, Assistant Government Agent for the District of Kegalla, in the Province of Sabaragamuwa, in pursuance of the powers in me vested by Ordinances No. 1 of 1897 and No. 1 of 1899, shall declare by writing under my hand that the said lands or such of them, to which no claim has been made, are the property of the Crown.

BERTRAM HILL, Assistant Government Agent.

Description of Lands referred to.

I.

The following lots, situated in the village Werellapota in Meddemedaliya pattu of Kinigoda korale in the Kegalla District, as described in the annexed plans:—

Lot 1,153 on preliminary plan 443 called Dewakindehena, Kebellagollehena alias Kebellagodaelagawahena, and Migastennehena, containing in extent 14 acres and 8 perches, and bounded on the north by Rambukkana-oya; on the east by Henayayahena claimed by S. Handuwa and another and Kebellagoda-ela; on the south by Migastennehena claimed by D. Appuwa and a portion of the Crown land called Embulambemukulana, surveyed as lot 1 in sketch plan 14/P.S.; on the west by a portion of Crown land called Embulambemukulana.

මෙහි පහත සඳහන්වන ඉඩම් සම්බන්ධව අයිතිවාසිකම් ඇති කෙනෙක් ඉන්නවානම් ඒ අය වම් 1900 නවුම් 26 වන දින සිට තුන්මාසයක් ඇතුළත කැගලු කච්චේරියට ඇවිත් මා ඉදිරිපිට පෙනෙහිට එක් ඉඩම් වලට හෝ ඉන් එකකට තිබෙන අයිතියක් නොහොත් ඒ සම්බන්ධව තිබෙන වැදගත්කම් කියා නොසිටියොත් සබරගමු දිසාවේ කැගලු දිස්ත්‍රික්කුවේ උපවිජ්ජනලක්ෂණය වන බර්ට්‍රැම් හිල් යන මා විසින් වම් 1897නේ 1 වෙනි ආඥාවන්ගෙන් සහ වම් 1899නේ 1 වෙනි ආඥාවන්ගෙන් මට ලැබී තිබෙන බලපෑම්වත්කම්වල ප්‍රකාරයට, අයිතියක් කියා නොසිටිය ඒ ඉඩම් රජසත්තක ඉඩම් බව මාගේ අත්සන ඇති ලියවිල්ලකින් එලිදරව් කරණුව මෙයින් දැනගත හැකිය.

බර්ට්‍රැම් හිල්, ආණ්ඩුවේ උපවිජ්ජනලායක.

කියන්නේ මේ ඉඩම් ගැණයි.

I.

කැගලු දිස්ත්‍රික්කුවට අයිති කිහිපයකට කෝරලේ මැදදේ මැදිලියපත්තුවේ වැදලුපොහ යන ගම තිබෙන අත් කර 14කුත්, පාර්ච්ස් 8ත් විසාලකම ඇති නොමමර 443 මුල්සිතියමේ පෙහිසන දෙවකින්දේ ගේන කැබෙල්ලගොල්ලේ ගේන නොහොත් කැබෙල්ලගොඩ ඇලගොඩ ගේන සහ මියස්කැත්තේ ගේන කිසන නොමමර 1,153 බිම්කවිසිට මායිම්:— උතුරට රඹුක්කන මයද; නැගෙනහිරට ඇස්. හදවා සහ තවත් කෙනෙක් විසින් අයිතියක් කිසන ගේනකාසේ ගේනද, කැබෙල්ලගොඩ ඇලද; දකුණට හි. අස්දවා අයිතියක් කිසන මියස්කැත්තේ ගේනද, නොමමර 14 සුළු සිතියමේ නොමමර 1ට මැන තිබෙන ඇමුල්අමේ මුකලාන කිසන ආණ්ඩුවසත්තක ඉඩමෙන් කොටසක්ද; බස්නාහිරට ඇමුල්අමේ මුකලාන කිසන ආණ්ඩුව සත්තක ඉඩමෙන් කොටසක්ද.

1900 ම් 26 වන දින 26 වන දින සිට තුන්මාසයක් ඇතුළත කැගලු කච්චේරියට ඇවිත් මා ඉදිරිපිට පෙනෙහිට එක් ඉඩම් වලට හෝ ඉන් එකකට තිබෙන අයිතියක් නොහොත් ඒ සම්බන්ධව තිබෙන වැදගත්කම් කියා නොසිටියොත් සබරගමු දිසාවේ කැගලු දිස්ත්‍රික්කුවේ උපවිජ්ජනලක්ෂණය වන බර්ට්‍රැම් හිල් යන මා විසින් වම් 1897නේ 1 වෙනි ආඥාවන්ගෙන් සහ වම් 1899නේ 1 වෙනි ආඥාවන්ගෙන් මට ලැබී තිබෙන බලපෑම්වත්කම්වල ප්‍රකාරයට, අයිතියක් කියා නොසිටිය ඒ ඉඩම් රජසත්තක ඉඩම් බව මාගේ අත්සන ඇති ලියවිල්ලකින් එලිදරව් කරණුව මෙයින් දැනගත හැකිය.

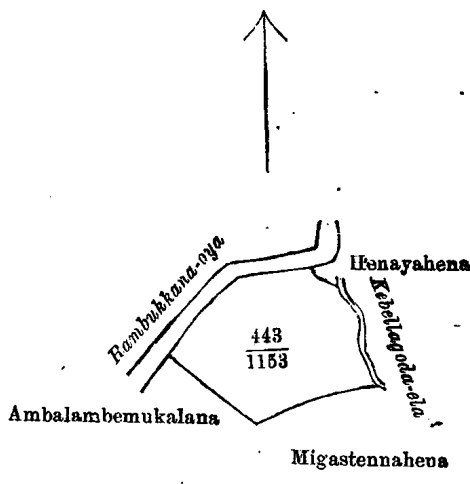
ஆகிய நாள் 1897 ம் 1899 ம் 1 இலக்கக் கட்டளைச்சட்டத்தினால் எனக்குத் தரப்பட்டுள்ள தத்துவங்களின் பிரகாரம் உரித்துப்பேசப்படாததாகிய குறித்த காணிகள் முடிக்குரிய ஆதனமென என்னுடைய கையொப்பத்தோடு எழுத்திலே வெளிப்படுத்துவேன் என்பதை அறிந்துகொள்க.

பற்றிரம் இல்,
உதவி அரசாட்சி எசென்ட்ர.

சுட்டிய காணிகள்.

I.

கேராலு முத்திரிக்கைச்சேர்ந்த கினிகொடகோற்றையில் மெந்தமெதியப்பத்துவில் வெறல்லபொத்த என் கிராமத்தில் இருக்கும் இத்துடன் அணைத்திருக்கும் பிரதமபடத்தில் காண்கிற துண்டுகள் 443 ம் இலக்க பிரதமபடத்தில் காண்கிற 1,153 ம் இலக்க துண்டில் காண்கிற தெவகின்றன, கெபல்லகொல்லவன அல்லது கெபல்லகொடல்லகாவாவனயும், மீகஸ்தென்னவன 14 ஏக்கர் 8 பார்சஸ் விசாலமுள்ளது, இதன் எல்கையாவது ; வடக்கு-நம்புக்கணைய ; கிழக்கு-அஸ். அந்துவா உரித்துபேசும் வனாயேயெனயும் கபல்லகொடஅல; தெற்கு-டி. அப்புரா உரித்துபேசும் மீகஸ்தென்னவன, அரசாட்சியார்க்குசேர்ந்த யிம்புல்அம்பேமூக்கலாயில் ஒரு பங்கு அளந்த 14 P.S. ம் இலக்கப் பிளானில் முதலாவது துண்டில் காண்கிறது ; மேற்கு-அரசாட்சியாருக்குச் சேர்ந்த ஒரு பங்கு இம்புல்அம்பேமூக்கலான.



443
Lot 1153 called Dewakindehena, Kebellagollehena *alias* Kebellagodaelagawahena, and Migastennehena, in extent 14A. Or. 8P., situated in the village Werellapota in Meddemedaliya pattu of Kinigoda korale.

Surveyor-General's Office,
Colombo, September 13, 1899.

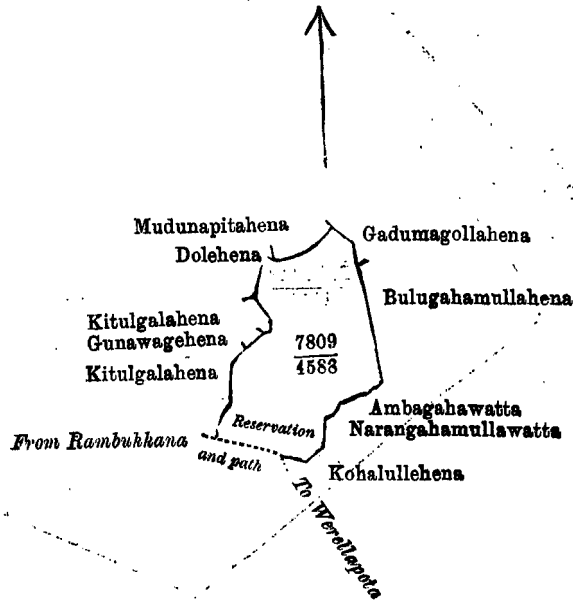
S. J. C. MORE,
for Surveyor-General.

II.

Lot 4,588 on preliminary plan 7,809 called Werellapotahena, containing in extent 15 acres 3 roods and 35 perches, and bounded on the north by Mudunapitahena claimed by Dingiri Banda and Godumagollehena claimed by Kiri Banda ; on the east by Bulugahamulahena claimed by Kiri Banda, Ambagahawatta claimed by Daniel Appu, Narangahamulawatta claimed by Leonarahami and Kohulullehena claimed by Kiri Banda ; on the south by a portion of Kohulullehena claimed by Kiri Etana, path leading from Rambukkana to Werellapota ; on the west by Kitulgahahena claimed by Appuhami and Kiri Bandirala, Gunawagehena claimed by Punchi Banda, Kitulgahahena claimed by Kiri Banda, and Dolehena claimed by Appuhami.

ஏகநூர் 15 அகர், ரூசி 3 அகர், பார்சல் 35 டி க்கு 7,809 ம் இலக்க பிளானில் பெரியதான பூங்கொட்டி வளையல்கள் கிடக்கின்றன 4,588 ம் இலக்க பிளானில்—ஒன்று பூங்கொட்டி அகர் விளையல்கள் கிடக்கின்றன 15 அகர் 3 ரூட் 35 பார்சல் விசாலமுள்ளது, இது எல்கையாவது : வடக்கு-மீகஸ்தென்னவன உரித்துபேசும், முதலாண்டுகளையும், கிழக்கே உரித்துபேசும் கொடுமேகொல்லவன ; கிழக்கு-கிழக்கே உரித்துபேசும் புலவசமுலவன, தனியல் அப்பு உரித்துபேசும் அப்பகலவத்த, வெலோற ஆமி உரித்துபேசும் நாரன்கலமுலவத்த, கிழக்கே உரித்துபேசும் கொடிவல்லவன ; தெற்கு-கிழக்கே உரித்துபேசும் கொடிவல்லவனயில் ஒரு

பாகம், நம்புக்கணியிலிருந்து வெறல்லபொத்தைக்கு போகும் பாதை; மேற்கு-அப்புதியும் கிறிவண்டாவும் உரித் துபேசும் கித்தல்கலளன, புன்சிவண்டா உரித்துபேசும் குளவகேளன, கிறிவண்டா உரித்துபேசும் கித்தலகலற ளனையும், அப்புதிய உரித்துபேசும் தொலேளன.



Lot 7809 called Werellapotahena, in extent 15A. 3R. 35P., situated in the village Werellapota in Meddemedaliya of Kinigoda korale.

Surveyor-General's Office,
Colombo, September 13, 1899.

S. J. C. MORZ,
for Surveyor-General.

III.

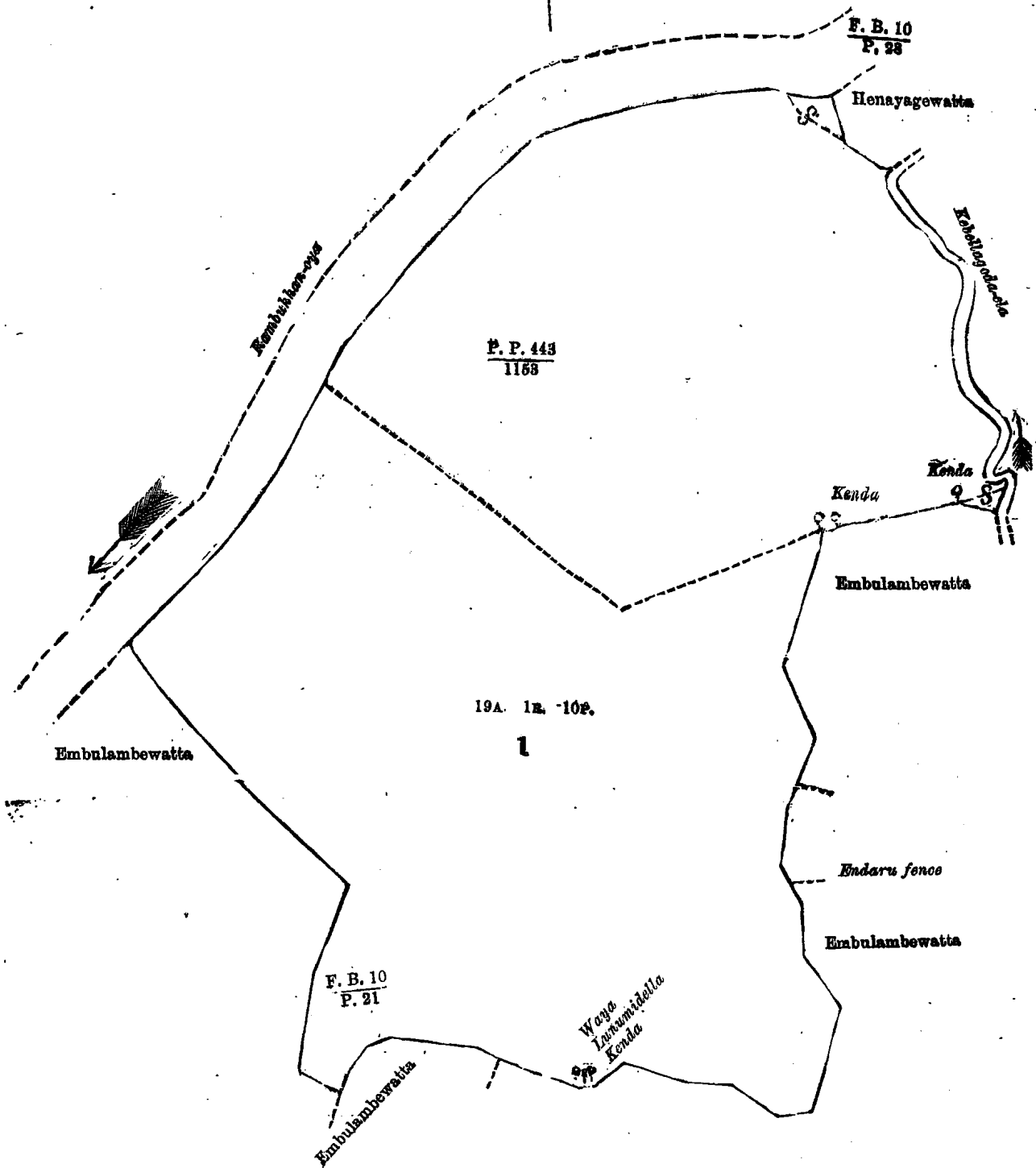
Lot No. 1 on sketch plan ¹⁴/_{P.S.} called Embulambemukulana, containing in extent 19 acres 1 rood and 10 perches, and bounded on the north by lot 1,153 on preliminary plan 443 called Dewakindehena, Kebellagollehena *alias* Kebellagoda-elagawahena, Migastennehena; on the east by Embulambewatta claimed by Mr. Samarakkodi of Pinnawala, an enduru fence, a portion of Embulambewatta claimed by Dingiri Banda of Werellapota; on the south by a portion of Embulambewatta claimed by Dingiri Banda of Werellapota and Embulambewatta claimed by Dingiri Banda of Gondiwala; on the west by Embulambewatta claimed by Dingiri Banda of Werellapota; on the north-west by Rambukkan-oya.

අක්කර 19කුත්, රූඩ් 1කුත්, පාර්චස් 10ක් විසාරකම ඇති ඇඹුල්අඹේ ඉකලාන කිසන සුඵ සිතීමේ නොමෙර ¹⁴/_{P.S.} ඊ නොමෙර 1නේ ඉඩමට මාසිමි :- උතුරට දෙවැනිදේ හේන, කැබෙල්ලගොල්ලේ හේන නොහොත් කැබෙල්ල ගොඩ ඇලගාලා හේන, මිගස්තැන්නේ හේන කිසන නොමෙර 443 මුඵ සිතීමේ පෙහිසන නොමෙර 1,153 කිමිකවිසිද; කැබෙල්ලට පින්නවල සමනක්කොඩි මහත්මයා අසිතිකම් කිසන ඇඹුල්අඹේ වන්නද, එඩරුවලිකන්ද, වැරැල්ලපොන හිංසිරිබණ්ඩා අසිතිකම් කිසන ඇඹුල්අඹේ වන්නේ කොටසක්ද; දකුණට වැරැල්ලපොන හිංසිරිබණ්ඩා අසිතිකම් කිසන ඇඹුල්අඹේ වන්නේ කොටසක්ද, ගෝන්දවල හිංසිරිබණ්ඩා අසිතිකම් කිසන ඇඹුල්අඹේ වන්නද; බස්නාහිරට වැරැල්ල පොන හිංසිරිබණ්ඩා අසිතිකම් කිසන ඇඹුල්අඹේ වන්නද; උතුරු බස්නාහිරට රඹුක්කන් මහත්ත.

¹⁴/_{P.S.} ම இலக்க பிரதமபடத்தில் 1 ம் இலக்க தண்டில் இம்புல் அம்பேமுகலான என்றனைக்கப்படும் கா ணி 19 ஏக்கர் 1 ரூட் 10 பர்சஸ் விசாலமுள்ள காணிக்கு எல்கையாவது : வடக்கு-443 ம் இலக்க பிரதமபடத் தில் 1,153 ம் இலக்க தண்டில் காண்டிற தெவகிந்தளன, கெபல்லேகொல்லேளன அல்லது கெபல்லேகொடலே காவாளன, மீகஸ்தென்னேளன ; கிழக்கு-பின்னவகியில் இருக்கும் சமக்கொடி உரித்துபேசும் இம்புல்அம்பே வத்த, இன்றிருவேலி, வெறல்லபொத்த டிங்கிறிவண்டா உரித்துபேசும் இம்புல்அம்பேவத்தயில் ஒரு பங்கு ; தெற்கு-வெறல்லபொத்த டிங்கிறிவண்டா உரித்துபேசும் இம்புல்அறம்பேவத்தையில் ஒரு பங்கும், கோன்றிவலயி ல் இருக்கும் டிங்கிறிவண்டா உரித்துபேசும் இம்புல்அம்பேவத்த ; மேற்கு-வெறல்லபொத்த டிங்கிறிவண்டா உரித்துபேசும் இம்புல்அம்பேவத்த ; வடமேற்கு-றம்புசன் ஓய.

(4)

No. 14
P.S



Scale of 4 Chains to an Inch.

An allotment of land called Embulambe-mukalana, situated in the village Werellapota in Meddemedaliya pattu of Kinigoda korale in the District of Kegalla, Province of Sabaragamuwa, lot 1, containing in extent 19A. 1R. 10P. Land described in this plan is forest above 35 years and unoccupied.

Surveyor-General's Office,
Colombo, April 10, 1899.

P. D. WARREN,
Assistant Surveyor-General.