

Ceylon Government Gazette

Published by Authority.

No. 5,556 — FRIDAY, JUNE 10, 1898.

PART I.—General: Minutes, Proclamations, Appointments,
and General Government Notifications.

PART II.—Legal and Judicial.

PART III.—Provincial Administration.

PART IV.—Marine and Mercantile.

PART V.—Municipal and Local.

Separate paging is given to each Part in order that it may be filed separately.

Part III. — Provincial Administration.

	PAGE		PAGE.
Land Sales :-		Land Acquisition Notices ...	722
Western Province ...	699	Land Resumption Notices ...	—
Central Province ...	706	Notices under Ordinance No. 1 of 1897 ...	Suppl. & 725
Northern Province ...	—	Abstracts of Season Reports...	727
Southern Province ...	707	Notices under "The Forest Ordinance"	—
Eastern Province ...	713	Sales of Arrack, Opium, and Toll Rents	729
North-Western Province...	714	Miscellaneous Provincial and District Notices :-	
North-Central Province ...	716	Sales of Salt and Timber ...	—
Province of Uva ...	719	Notifications of Close Seasons, Infected Areas, &c.	730
Province of Sabaragamuwa	720	Specifications under "The Irrigation Ordinance"	—

LAND SALES IN THE WESTERN PROVINCE.

No. 1,574, w. p.

Colonial Secretary's Office,
Colombo, May 25, 1898.

ON Tuesday, July 12, 1898, at 12 noon, the Hon. the Government Agent for the Western Province will put up for sale or settlement, at his office in Colombo, the under-mentioned portions of Crown Land, on the terms authorized by Government.

Thirty allotments of land situated in the Hapitigam korale of the Negombo District of the Western Province.

Preliminary plan 9,914.

Lot.	Village.	Name of Land.	Description.	Extent.			Upset Price per Acre. Rs.
				A.	R.	P.	
1	Mirigama	Delgahawatta	Jungle	0	0	14	10
2	Do.	Palmadeniyawatta	Cocoanut	0	0	7	30
3	Do.	Siyambalagahawatta	do.	0	0	10	50
4	Do.	Imbulgahawatta	Jungle	0	0	11	10
5	Do.	Ketakelagahawatta	Cocoanut	0	0	27	50
6	Do.	do.	do.	0	0	6	30
7	Do.	do.	do.	0	0	16	40
8	Do.	do.	do.	0	1	26	40
9	Tawalanpitiya	Moragahawatta	do.	0	3	27	100
10	Kindiwala	Madugahalanda	Burial ground	0	1	36	—
11	Do.	Madugahawatta	Cocoanut	0	0	29	50
12	Do.	do.	do.	0	0	25	60
13	Do.	do.	do.	0	1	3	50

Lot.	Village.	Name of Land.	Description	Extent.		Upset Price
				A.	R. P.	per Acre. Rs.
14	Kindiwala	Galendewatta	Cocoanut	0	1 7	60
15	Do.	Imbulgahawatta	do.	0	0 6	12
16	Do.	Delgahawatta	do.	0	0 5	12
17	Do.	do.	do.	0	0 14	30
18	Do.	do.	do.	0	0 8	12
19	Do.	Moragahawatta	Jungle	0	0 34	10
20	Do.	Siyambalagahawatta	Cocoanut	0	0 30	70
21	Do.	Godandawatta	Jungle	0	0 27	10
22	Do.	do.	Cocoanut	0	0 18	15
23	Do.	Migahawatta	do.	0	0 16	12
24	Halugama	Dunumadalagahawatta	do.	0	0 4	30
25	Do.	Alandugahawatta	do.	0	1 24	60
26	Do.	Ambagahawatta	do.	0	1 21	50
27	Do.	Kalukosgahawatta	do.	0	1 32	50
28	Do.	Kahatagahawatta	do.	0	1 7	15
29	Do.	do.	do.	0	0 26	30
30	Do.	do.	do.	0	0 31	20

Further information respecting these lands may be had from the Surveyor-General, and respecting the conditions of sale from the Hon. the Government Agent, Western Province.

By His Excellency the Governor's command,

E. NOEL WALKER,
Colonial Secretary.

No. 1,574, W. P.

වර්ෂ 1898 ජූනි මස 25 වෙනි දින කොළඹ

මහසෙනෙවුන්ගේ ආණ්ඩුකාර උතුරු පළාතේ සේවයේ සේවයට පත්වීමේ දින.

බස්නාහිර දිසාවේ වංශාධිපති ආණ්ඩුවේ ඒජන්ත උත්තරාණයන්ගේ විසින් මෙහි සහක පදනම්වන ආණ්ඩුව සහ තනතුරු ආණ්ඩුවේ නියෝගවලට ප්‍රකාරයට වර්ෂ 1898 ජූනි මස 12 වෙනි දිනට අගතරුවාදා දවස 12ට පමණ කොළඹ කවිචේරියේදී වෙන්දේසි කර විකුණන්නට නොහොත් නිවැරදි කර දෙන්නට යෙදෙන්නවා ඇත.

බස්නාහිර දිසාවේ මහලු පලාතේ සාපිටිගම කෝරළේ පිහිටා තිබෙන බිම් කැබලි 30ක්.
පිහිටීම 9,914. ගම්—මිරිගම.

නො.	ඉඩමේ නම.	අයිතිකම් නිසන් නා.	අන්දම.	මහස. අ. රු. ප.	අක්කර සහ මිල. රු.
1	දෙල්ගහවත්ත	ඉ. උත්තර නයිදෙ	කැලෑව	0 0 14	10
2	පල්මඩේදෙනිය වත්ත	කො. හොනවිතාමි	පොල්	0 0 7	30
3	සියඹලාගහ වත්ත	කැ. පැලිස්නයිදෙ	එම	0 0 10	50
4	ඉඹුල්ගහවත්ත	ජෝ. කො. සේනානායක	කැලේ	0 0 11	10
5	කැවකැලගහ වත්ත	අ. කරනිස් නයිදෙ	පොල්	0 0 27	50
6	එම	එම	එම	0 0 6	30
7	එම	එම	එම	0 0 16	40
8	එම	ලී. කිරිආප්පු නයිදෙ	එම	0 1 26	40
		ගම—තවලන්පිටිය.			
9	මොරගහවත්ත	පු. උත්තරප්පු සහ තවත්	එම	0 3 27	100
		ගම—කිදිවල.			
10	මඩුගහලන්ද	ආණ්ඩුව	සොහොන්බිම	0 1 36	—
11	මඩුගහවත්ත	ර. සිකද්දොඳුප්පු සහ තවත්	පොල්	0 0 29	50
12	එම	ඉ. පිනාදුරයා	එම	0 0 25	60
13	එම	අ. මිගෙල්නයිදෙ	එම	0 1 3	50
14	ගල්ඇන්දෙ වත්ත	ඉ. පිනාදුරයා	එම	0 1 7	60
15	ඉඹුල්ගහවත්ත	ඉ. හුරතලා	එම	0 0 6	12
16	දෙල්ගහවත්ත	ඉ. ආණ්ඩියා	එම	0 0 5	12
17	එම	එම	එම	0 0 14	30
18	එම	ඉ. ආණ්ඩියා	එම	0 0 8	12
19	මොරගහවත්ත	පු. ලකිරි	කැලේ	0 0 34	10
20	සියඹලාගහවත්ත	ඉ. පිනාදුරයා	පොල්	0 0 30	70
21	ගොඩන්ද වත්ත	අ. සේතුවා	කැලේ	0 0 27	10
22	එම	එම	පොල්	0 0 18	15
23	මිගහවත්ත	අ. සොදියා	එම	0 0 16	12
		ගම—තලුගම.			
24	දුහුමඩලගහවත්ත	ඉ. පිනාදුරයා	එම	0 0 4	30
25	අලුදගහවත්ත	ජ. දුවන්ආප්පු	එම	0 1 24	60
26	අඹගහවත්ත	ම. ජකෝල්ස්ආප්පු	එම	0 1 21	50
27	කලුකොස්ගහ වත්ත	එම	එම	0 1 32	50
28	කහවගහ වත්ත	ගො. කලින්දවා	එම	0 1 7	15
29	එම	ගො. හුරතලා	එම	0 0 26	30
30	එම	ගො. ගවඩියා	එම	0 0 31	20

මෙම ඉඩම් ගැණ වැසිදුර කාරණා සර්වේසර්පනරුල්ලන්තාන්ගේගෙන්ද, විකිනීමේ කොන්දේසි ගැන බස්නාහිර පලාතේ වංශාධිපති ඒජන්ත උත්තරාණයන්ගේගෙන්ද දැනගත හැකිවේ.

ගරුකර ආණ්ඩුකාර උතුරු පළාතේ සේවයේ ආඥාවලෙස,
ජ. හොඵ්ල් වාකර්,
මහසෙනෙවුන්ගේ වමස.

No. 1,575, w. p.

Colonial Secretary's Office,
Colombo, May 25, 1898.

ON Tuesday, July 19, 1898, at 12 noon, the Hon. the Government Agent for the Western Province will put up for sale or settlement, at his office in Colombo, the under-mentioned portions of Crown Land, on the terms authorized by Government.

Thirty allotments of land situated in the Hapitigam korale north division of the Negombo District of the Western Province.

Preliminary plan 9,914.

Lot.	Village.	Name of Land.	Description.	Extent.		Upset Price
				A.	R. P.	per Acre.
						Rs.
31	Halugama	Kahatagahawatta	Cocoanut	0	0 25	60
32	Do.	do.	do.	0	1 5	30
33	Panawala	Panmaditta	Swamp	0	0 39	20
34	Do.	Ehalagahawatta	Cocoanut	0	0 15	20
35	Do.	do.	Chena	0	0 39	10
36	Do.	do.	Cocoanut	0	0 11	60
37	Do.	do.	do.	0	0 32	30
38	Do.	Kongahawatta	do.	0	1 18	12
39	Do.	do.	do.	0	1 29	30
40	Do.	do.	Jungle	0	2 23	10
41	Do.	do.	Cocoanut	0	0 10	40
42	Do.	do.	do.	0	0 15	50
43	Do.	Ehalagahawatta	Chena	0	0 17	10
44	Botale	Kekunagahawatta	do.	0	0 26	10
44½	Do.	do.	Low jungle	0	0 26	10
45	Do.	do.	Swamp	0	0 36	10
46	Do.	Detugalakumbura	Owita	0	1 4	10
47	Do.	Detugalapillewa	Pillewa	0	0 28	12
48	Do.	Kekunagahawatta	Cocoanut	0	1 23	40
49	Do.	do.	do.	0	0 10	15
50	Do.	do.	do.	0	0 3	12
51	Do.	Bambaragannadeniya	Paddy	0	0 6	90
52	Do.	do.	do.	0	0 5	90
53	Do.	do.	do.	0	0 5	90
54	Do.	Madeniyakumbura	do.	0	1 28	80
55	Do.	do.	do.	0	0 16	70
56	Do.	Madeniyawatta	Cocoanut	0	0 16	30
57	Do.	do.	Swamp	0	1 8	10
58	Do.	do.	Cocoanut	0	2 3	60
58½	Do.	do.	do.	0	1 0	40

Further information regarding these lands may be had from the Surveyor-General, and respecting the conditions of sale from the Hon. the Government Agent, Western Province.

By His Excellency the Governor's command,

E. NOEL WALKER,
Colonial Secretary.

No. 1,575, w. p.

වර්ෂ 1898 ජූලි මාස 25 වෙනි දින කොළඹ

මහසෙනෙවුගාර්ස් ජූර්නාල්ස් ගේ කන්දෝරුවේදියා.

බස්නාහිර දිසාවේ වංශාධිපති ආණ්ඩුවේ ඒජන්ත ජනරාල්ගේ විසින් මෙහි පහත සඳහන් වෙහ ආණ්ඩුව සන්තක ඉඩම් ආණ්ඩුවේ නියෝගවල ප්‍රකාරයට වර්ෂ 1898 ජූලි මස 19 වෙනි දිනදී අහඹු ලෙසට දවල් 12ට පමණ කොළඹ නව්වේර්ස්දී වෙන්දේසිකර විකුණනට නොහොත් තිත්පුකර දෙවට යෙදෙනවා ඇත.

බස්නාහිර දිසාවේ මෙහ වලාහේ භාෂිත ම කෝරලේ පිහිටා තිබෙන බිම් කැබලි 30ක්.

පිහිටුම 9,914. ගව්—හලුගම.

නො.	ඉඩමේ නම.	අයිතිකම් කියවනා.	අන්දම.	අක්කර		
				මහත. අ. රු. ප.	සක මිල රු.	
31	කහටකහවත්ත	හො. හවසියා	පොල්	0	0 25	60
32	එම	ජ. මැන්වොහාමි	එම	0	1 5	30
33	ප.මසින්ත	ආණ්ඩුව	වඩබිම	0	0 39	20
34	ඇහැලකහවත්ත	හො. සිත්ච්ඡප්ප	පොල්	0	0 15	20
35	එම	හො. අලිසන්දිරිඅප්ප	හේන	0	0 39	10
36	එම	හො. සිත්ච්ඡප්ප	පොල්	0	0 11	60
37	එම	හො. සිත්ච්ඡප්පහාමි	එම	0	0 32	30
38	කෝන්කහවත්ත	හො. සිත්ච්ඡප්ප	එම	0	1 18	12
39	එම	හො. බාරණන්චි වෙල්ච්ඡප්ප	එම	0	1 29	30
40	එම	හො. පුත්ච්ඡප්ප හා නවත් කැලේ	එම	0	2 23	10
41	එම	හො. කරනිස්අප්ප	පොල්	0	0 10	40
42	එම	හො. පුත්ච්ඡප්ප	එම	0	0 15	50
43	ඉහලකහවත්ත	හො. අලිසන්දිරිඅප්ප	හේන	0	0 17	10

නො.	ඉඩමේ නම.	අයිතිය කියවනා.	අන්දම.	මහත.		අක්කර යක මිල	
				අ.	රු. ප.		
		ගම—බෝතලේ.					
44	කැකුනගහවත්ත	ගෙ. ඉසන්අප්පු	හේන	0	0	26	10
44½	එම	එම	ලදකැලාව	0	0	16	10
45	එම	එම	මඩබිම	0	0	36	10*
46	දුන්දගලකුඹුර	එම	බිවට	0	1	4	10
47	දුන්දගලපිල්ලාව	එම	පිල්ලාව	0	0	28	12
48	කැකුනගහවත්ත	එම	පොල්	0	1	23	40
49	එම	එම	එම	0	0	10	15
50	එම	එම	එම	0	0	3	12
51	බමරහත්තදෙණිය	කැ. එඩන්හාමි	වපුරන්ට සැලෙන				
			බිම	0	0	6	90
52	එම	කැ. අප්පුරුල	එම	0	0	5	90
53	එම	එම	එම	0	0	5	90
54	මාදෙණියකුඹුර	ම. සලොන්විහාමි	එම	0	1	28	80
55	එම	දෙ. පුන්විඅප්පුහාමි	එම	0	0	16	70
56	මාදෙණියවත්ත	එම	පොල්	0	0	16	30
57	එම	එම	මඩබිම	0	1	8	10
58	එම	එම	පොල්	0	2	3	60
58½	එම	එම	එම	0	1	0	40

මෙම ඉඩම් ගැණ වැඩිපුර කාරණා සර්වේයර්ජනරල් උන්හාත්සේගෙන්ද, විකිනීමේ කොන්දේසි ගැණ බස්නාහිර පලාතේ වංශාභිපති ඒජන්තරුන්හාත්සේගෙන්ද දැනගත හැකිවේ.

ගරුකර ආණ්ඩුකාර උතුරානන්වහන්සේගේ ආඥාවලස,

ජ. නොඑල් වාකර්,
මහසෙකුකාරිස් වමිත.

No. 1,576, W. P.

Colonial Secretary's Office,
Colombo, May 25, 1898.

ON Tuesday, July 26, 1898, at 12 noon, the Hon. the Government Agent for the Western Province will put up for sale or settlement, at his office in Colombo, the under-mentioned portions of Crown Land, on the terms authorized by Government.

Thirty allotments of land situated in the Hapitigam korale of the Negombo District of the Western Province.
Preliminary plan 9,914.

Lot.	Village.	Name of Land.	Description.	Extent		Upset Price per Acre. Rs.	
				A.	R. P.		
59	Botale	Kosgahakumbura	Paddy	0	0	21	75
60	Do.	do.	do.	0	0	2	75
61	Do.	Bogahawatta	Cocoanut	1	0	16	120
62	Do.	Siyambalagahawatta	do.	0	0	37	60
63	Do.	Karawagahawatta	Jungle	0	0	14	150
64	Do.	do.	Cocoanut	0	1	1	300
65	Do.	Bogahawatta	Jungle	0	1	16	50
66	Do.	Ketakelagahawatta	Chena	0	0	17	50
67	Do.	Soduragewatta	Cocoanut and jungle	0	0	15	50
68	Do.	do.	Jungle	0	2	18	50
69	Do.	Parapitigodawatta	Chena	0	2	10	50
70	Do.	Kosgahawatta	Jungle	0	0	8	10
71	Do.	Parapitigodawatta	do.	0	0	10	10
72	Do.	do.	do.	0	1	24	10
73	Do.	Homapelakumbura	Paddy	0	0	6	80
74	Do.	Kahatagahawatta	Cocoanut and jungle	0	0	16	12
75	Do.	do.	Chena	0	0	8	10
76	Do.	Mahawatta	Jungle	0	0	33	10
77	Do.	Copiwatta	do.	0	0	4	10
78	Do.	Siyambalagahawatta	do.	0	2	23	10
80	Lindara	Kitulgahawatta	Cocoanut	0	0	28	30
81	Do.	Puwakwatta	Jungle	0	2	25	10
82	Do.	Ilukpattena	Cocoanut	0	0	24	50
83	Do.	Kahatagahawatta	do.	0	0	8	50
84	Do.	do.	do.	0	2	26	50
85	Do.	Kosgahalanda	Jungle	0	0	18	10
86	Do.	Kongahalanda	do.	0	0	38	10
87	Do.	Maragahalanda	Chena	0	0	12	10
88	Do.	do.	do.	0	0	16	12
89	Do.	Murungahawatta	Cocoanut	0	1	26	45

Further information respecting these lands may be had from the Surveyor-General, and respecting the conditions of sale from the Hon. the Government Agent, Western Province.

By His Excellency the Governor's command,

E. NOEL WALKER,
Colonial Secretary.

No. 1,576, W. P.

වර්ෂ 1898 ක්වූ මැයි මස 25 වෙනි දින කොළඹ

මහසෙනෙකාරීස්ථානයේ සේවයේ කන්ගෝරුවේදියා.

බස්නාහිර දිසාවේ වංශාධිපති ආණ්ඩුවේ ඒජන්තලත්නාන්සේ විසින් මෙහි පහත සඳහන්වන ආණ්ඩුව සන්තක ඉඩම් ආණ්ඩුවේ නියෝගවල ප්‍රකාරයට වර්ෂ 1898 ක්වූ ජූලි මස 26 වෙනි දින වූ අභ්‍යර්ථනාදා දවල් 12ට පමණ කොළඹ කවිචේරියේදී වෙන්දේසිකර විකුණනට නොහොත් නින්දකර දෙවට යෙදෙනවා ඇත.

බස්නාහිර දිසාවේ මහවු පලාතේ හාපිටිගමිකෝරලේ පිහිටා තිබෙන බිම්කැබලි 30ක.

සිතියම 9,914. ගම—බෝගලේ.

නො.	ඉඩමේ නම.	අයිතිකම් නියන්තා.	අන්දම.	මහත. අ. රු. ප.	අක්කර යක මිල රු.
59	කොස්ගහකුඹුර	අ. තෙපානිස්අප්පු	වපුරන්ට සැහෙන බිම	0 0 21	75
60	එම	එම	එම	0 0 2	75
61	බෝගහවත්ත	දෙ. හිරිගෝරිස්අප්පු	පොල්	1 0 16	120
62	සියඹලගහවත්ත	සී. පුත්තිකාච්චිචේරේ	එම	0 0 37	60
63	කැරැව්ගහවත්ත	දෙ. බබාඅප්පු	කැලේ	0 0 14	150
64	එම	දෙ. පුත්තිඅප්පු	පොල්	0 1 1	300
65	බෝගහවත්ත	කු. පුත්තිරල	කැලේ	0 1 16	50
66	කැටකැලගහවත්ත	අ. හිරිගෝරිස්	සේන	0 0 17	50
67	සෝදුරගේ වත්ත	දෙත් ජූලියස් සේනානායක	පොල් සහ කැලේ	0 0 15	50
68	එම	එම	කැලේ	0 2 18	50
69	පරපිටිගොඩවත්ත	දී. යහපත්හාමි	සේන	0 2 10	50
70	කොස්ගහවත්ත	කී. පුලියා	කැලේ	0 0 8	10
71	පරපිටිගොඩවත්ත	හී. අදෙව්ච්චා	එම	0 0 10	10
72	එම	එම	එම	0 1 24	10
73	ගොමපැලකුඹුර	දෙත් ජූලියස් සේනානායක	වපුරන්ට සැහෙන බිම	0 0 6	80
74	කහවගහවත්ත	දෙත් පුලියස් සේනානායක	පොල් සහ කැලේ	0 0 16	12
75	එම	එම	සේන	0 0 8	10
76	මහවත්ත	ම. සර්දියා	කැලේ	0 0 33	10
77	කෝපිවත්ත	දෙත් පුලියස් සේනානායක	එම	0 0 4	10
78	සියඹලාගහවත්ත	ප. නිලමේ	එම	0 2 23	10
ගම—ලීන්දර.					
80	කිතුල්ගහවත්ත	අ. මිගෙල්නපිදෙ	පොල්	0 0 28	30
81	පුවක්වත්ත	ර. කරොන්චි අප්පුහාමි	කැලේ	0 2 25	10
82	ඉලුක්පහන	ර. පුංචි නිලමේ	පොල්	0 0 24	50
83	කහවගහවත්ත	ර. කරොන්චිඅප්පුහාමි	එම	0 0 8	50
84	එම	එම	එම	0 2 26	50
85	කොස්ගහලන්ද	ගෙ. මිහා	කැලේ	0 0 18	10
86	කෝස්ගහලන්ද	මැ. සවරියා	එම	0 0 38	10
87	මාරගහලන්ද	මැ. බාලයා	සේන	0 0 12	10
88	එම	ගෙ. සෙඳොරියා	එම	0 0 16	12
89	මුරුන්ගාගහවත්ත	ග. ජේමිස්අප්පු	පොල්	0 1 26	45

මෙම ඉඩම් ගැන වැඩිදුර කාරණා සර්වේසර්ජන්හරුල්ලන්තාන්සේගෙන්ද, විකිනීමේ කොන්දේසි ගැන බස්නාහිර පලාතේ වංශාධිපති ඒජන්තලත්නාන්සේගෙන්ද දැනගත හැකිවේ.

හරුහර ආණ්ඩුකාර උතුමානත්වහන්සේගේ ආඥාවලය,
ඡ. නොඵල් මාකර්,
මහසෙනෙකාරීස් වමක.

No. 1,577, W. P.

Colonial Secretary's Office,
Colombo, May 25, 1898.

ON Tuesday, August 2, 1898, at 12 noon, the Hon. the Government Agent for the Western Province will put up for sale or settlement, at his office in Colombo, the under-mentioned portions of Crown Land, on the terms authorized by Government.

Thirty allotments of land situated in the Hapitigam korale of the Negombo District of the Western Province.

Preliminary plan 9,914.

Lot.	Village.	Name of Land.	Description.	Extent.		Upset Price	
				A. R. P.	Rs.		
92	Lindara and Pannalapitiya	Tittaveraluwatta	Cocoanut	0	0	20	100
93	Pannalapitiya	do.	do.	0	0	11	80
94	Do.	Galabodalanda	do.	1	0	31	80
95	Pamunuwatta	do.	Chena	0	1	32	10
96	Do.	Karaghatenna	do.	0	3	4	10
97	Hidiyawala	Alawatennawatta	Cocoanut	0	1	2	100
98	Do.	Kahatagahawatta	do.	0	3	13	30
99	Weweldeniya	Migahawatta	do.	0	0	27	20
99½	Do.	Puhurambekumbura	Paddy	0	0	3	60
100	Do.	do.	do.	0	0	27	75

Lot.	Village.	Name of Land.	Description.	Extent.			Upset Price per Acre. Rs.
				A.	R.	P.	
101	Weweldeniya	Kongahawatta	Cocoanut	0	0	31	30
102	Do.	do.	do.	0	0	22	20
103	Do.	do.	do.	0	0	31	20
104	Do.	Millagahawatta	do.	0	2	20	30
105	Do.	Puhuledellewatta	do.	0	0	12	30
106	Do.	Galabodawatta	do.	0	1	36	30
107	Do.	Ihalawatta	do.	0	1	22	12
108	Do.	do.	do.	0	1	18	10
109	Do.	do.	do.	0	1	31	40
110	Do.	Galabodawatta	Jungle	0	0	8	10
111	Do.	Demiyangahawatta or Orukandawatta	Cocoanut	1	2	8	60
112	Do.	Udadeniyakumbura	Paddy	0	3	4	70
113	Do.	Udadeniyapillewa	Pillewa	0	0	26	
114	Arukgodā	Kajuwetiyawatta	Cocoanut	1	2	8	
115	Do.	Siyambalagahawatta	do.	0	2	24	
116	Do.	do.	do.	0	0	24	
117	Do.	do.	Jungle	0	0	39	
118	Do.	Welikannagewatta	do.	0	0	35	10
119	Do.	Siyambalagahawatta	do.	0	0	24	10
120	Do.	Mapitiyawatta	do.	0	0	23	10

Further information regarding these lands may be had from the Surveyor-General, and respecting the conditions of sale from the Hon. the Government Agent, Western Province.

By His Excellency the Governor's command,

E. NOEL WALKER,
Colonial Secretary.

No. 1,577, W. P.

වර්ෂ 1898 ක්වූ මැයි මස 25 වෙනි දින කොළඹ මහසෙනසුනාධිපතිතුමාගේ කන්තෝරුවේදී.

විස්තාර දිසාවේ වංශාධිපති ආණ්ඩුවේ ඒජන්තවරුන්ගේ විසින් මෙහි සහන සඳහන්වන ආණ්ඩුව සන්තක ඉඩම් ආණ්ඩුවේ නියෝගවල ප්‍රකාරයට වර්ෂ 1898 ක්වූ අගෝස්තු මස 2 වෙනි දිනවූ අභ්‍යරුවාදු දවල් 12ට පමණ කොළඹ කවිච්චේදී වෙන්දේසිකර විකුණනට තොරොත් තීරණයකරනු ලැබූ සඳහන්ව ඇත.

විස්තාර දිසාවේ මහවූ පලාතේ භාෂිතමකොරලේ පිහිටා තිබෙන බිම්කැබලි 30ක්.

සිතියම 9,914. ගම—ලීන්දර සහ පත්තලපිටිය.

නො.	ඉඩමේ නම.	අයිතිකම් කීය නම.	අන්දම.	මහත.		අක්කර ගන මිල.	
				අ.	රු. ප.		
92	කිත්ත වෙරළවත්ත	ර. සිඤ්ඤාඅප්පහාමි	පොල්	0	0	20	100
		ගම—පත්තලපිටිය.					
93	එම	දෙ. ගුණරත්නහාමි	එම	0	0	11	80
94	ගලබොඩලත්ත	අ. සීමන්අප්ප	එම	1	0	31	80
		ගම—පවුනුවත්ත.					
95	එම	අ. සීමන්අප්ප	හේන	0	1	3	10
96	කැරගහනැත්ත	ගු. අලනිසා	එම	0	3		10
		ගම—හිදියවල.					
97	අලවනැත්තේවත්ත	ර. කරුණවිඤ්ඤාමි	පොල්	0	1	2	100
98	කහටගහවත්ත	ගු. පැලිසා	එම	0	3	13	30
		ගම—වේවැල්දෙනිය.					
99	මහගවත්ත	සි. සාමුවෙල්අප්ප	එම	0	0	27	20
99½	පුනුඅරමේ කුඹුර	ම. සලිත්ද	වපුරන්ට සැගෙන කුඹුර	0	0	3	60
100	එම	එම	එම	0	0	27	75
101	කෝන්ගහවත්ත	ප. රවිගෙල් සිඤ්ඤා	පොල්	0	0	31	30
102	එම	විල්පර්ති අමෙසිංහ	එම	0	0	22	20
103	එම	එම	එම	0	0	31	20
104	මිල්ලගහවත්ත	කැ. පුන්විඤ්ඤා	එම	0	2	20	30
105	පුනුලේදුල්ලේවත්ත	ඉ. පුන්විඤ්ඤා	එම	0	0	12	30
106	ගලබොඩවත්ත	කැ. අප්පසිඤ්ඤා	එම	0	1	36	30
107	ඉහලවත්ත	සු. කරන්ජි	එම	0	1	22	12
108	එම	ප. දෙලෝ සහ තවත්	එම	0	1	18	10
109	එම	එම	එම	0	1	31	40
110	ගලබොඩ වත්ත	ඉ. අප්පහාමි	කැලේ	0	0	8	10
111	දෙමියන්ගහවත්ත නො. තොන් මරු කන්දෙවත්ත	ප. පුම්පිත්තහාමි	පොල්	1	2	8	60
112	උඩදෙනිය කුඹුර	ඉ. අප්පහාමි	වපුරන්ට සැගෙන බිම	0	3	4	70
113	උඩදෙනිය පිල්ලැව	එම	පිල්ලැව	0	0	28	10

නො.	ඉඩමේ නම.	අයිතිකම් කියන්නා.	අන්දම.	මහක.		අක්කර	
				අ. රු. ප.	රු.		
114	කපුච්චේ වත්ත	ර. බරමිපි. පො. මු.	පොල්	1	2	8	60
115	සියඹලාගහ වත්ත	ග. පුවන්අප්පු	එම	0	2	24	20
116	එම	නෙ. හාමිනා	එම	0	0	24	20
117	එම	ග. කරනිස්අප්පු	කැලේ	0	0	39	10
118	වැලිකන්කන්වත්ත	ග. බබාහාමි	එම	0	0	35	10
119	සියඹලාගහ වත්ත	ක. සෙලෙන්නිහාමි	එම	0	0	24	10
120	මාපිට්ට වත්ත	ග. බබාහාමි	එම	0	0	23	10

මෙම ඉඩම් ගැණ වැඩිදුර කාරණා සර්වේශ්වර්ෂනරාල් උත්තාන්තේශේන්ද්, විකිනිමේ කොන්දේසි ගැණ බස්නාහිර පලාතේ වංශාධිපති ඒජන්තරාල් උත්තාන්තේශේන්ද් දුනගහකැනි වේ.

ගරුතර ආණ්ඩුකාර උතුමානන්වහන්සේගේ ආඥාවල,
 ජ. නොඑල්. වානර්,
 මහසෙනෙකාරිස් මමිහ.

No. 1,578, W. P.

Colonial Secretary's Office,
 Colombo, May 25, 1898.

ON Tuesday, August 9, 1898, at 12 noon, the Hon. the Government Agent for the Western Province will put up for sale of settlement, at his office in Colombo, the under-mentioned portions of Crown Land, on the terms authorized by Government.

Twenty allotments of land situated in the Hapitigam korale of the Negombo District of the Western Province. Preliminary plan 9,914.

Lot.	Village.	Name of Land.	Description	Extent		Upset Price	
				A. R. P.	Rs.		
121	Arugoda	Asweddumakumbura	Paddy	0	0	5	50
122	Do.	do.	do.	0	0	15	50
123	Do.	Mapitiyawatta	Cocoanut	0	0	28	80
124	Do.	Mapitiahena	Jungle	1	0	9	10
125	Siyambalagoda	Kiriwanehena	Cocoanut	1	0	3	30
126	Do.	Kongahawatta	Jungle	0	0	24	10
127	Do.	Dewulgahawatta	do.	0	0	15	10
128	Do.	Beligahawatta	do.	0	0	11	10
129	Do.	Hikgahawatta	Cocoanut	0	0	1	12
130	Do.	Kahatagahawatta	Chena	0	2	13	10
132	Do.	Pansalawatta	Cocoanut	0	0	17	60
133	Panawala	Habahenawatta	do.	1	3	5	100
134	—	do.	do.	4	3	13	100
135	Arugoda	Kandakumbura	Paddy	2	1	0	80
136	Lindara	Kendagahakumbura	do.	1	3	24	90
137	Weweldeniya	Migahakumbura	do.	1	2	34	90
138	Panawala	Welabodawatta	Chena	0	0	5	10
139	Siyambalagoda	Ambagahapillewa	Cocoanut	0	1	17	40
140	Botale	Walarambewatta	do.	0	0	6	12
141	Do.	Galabodawatta	Jungle	0	1	26	10

Further information respecting these lands may be had from the Surveyor-General, and respecting the conditions of sale from the Hon. the Government Agent, Western Province.

By His Excellency the Governor's command,
 E. NOEL WALKER,
 Colonial Secretary.

No. 1,578, W. P.

මමී 1898 ක්වු මැයි මස 25 වෙනි දින කොළඹ මහසෙනෙකාරිස් උත්තාන්තේශේන් කන්තෝරුවේදී.

බස්නාහිර දිසාවේ වංශාධිපති ආණ්ඩුවේ ඒජන්තරාල් උත්තාන්තේ විසින් මෙහි පහත සඳහන්වන ආණ්ඩුව සත් නක ඉඩම් ආණ්ඩුවේ නිශේශවල ප්‍රකාරයට මමී 1898 ක්වු අගෝස්තු මස 9 වෙනි දිනවු අගහරුවාද දවල් 12ට පමන කොළඹ කවිවේරියේදී වෙන්දේසිකර විකුණන්නට නොහොත් තීන්දුකර දෙන්නට යෙදෙනවා ඇත. බස්නාහිර දිසාවේ මිහවු පලාතේ හාපිට්ටකෝරලේ පිහිටාතිබෙන බිම්කැබලි 20ක්.

සිතියම 9,914. ගම—අරුක්ගොඩ.

නො.	ඉඩමේ නම.	අයිතිකම් කියන්නා.	අන්දම.	මහක.		අක්කර	
				අ. රු. ප.	රු.		
121	අප්චුද්දම කුඹුර	සයිමන් පිටර් ප්‍රෙර	වපුරන්ට සැහෙන බිම	0	0	5	50
122	එම	ග. සිංඤ්ඤාඅප්පු	එම	0	0	15	50
123	මාපිට්ටේවත්ත	ගෙ. සිත්ච්චාර්චිචි	පොල්	0	0	28	80
124	මාපිට්ටේ හේන	ගෙ. කිරිබන්ඩා	කැලේ	1	0	9	10
125	කිරිවානේ හේන	බො. විකිර	පොල්	1	0	3	30

නො.	ඉඩමේ නම.	අයිතිකම් කීයන්යා.	අන්දම.	අක්කර			
				මහත. අ. රු. ප.	සක මිල රු.		
126	කෝන්ගහවත්ත	දෙ. පීයා	කැලේ	0	0	24	10
127	දෙවුල්ගහවත්ත	බො. අමන්තිරු	එම	0	0	15	10
128	බෙලිගහවත්ත	දෙ. උන්ගා	එම	0	0	11	10
129	හික්ගහවත්ත	දෙ. බිබි	පොල්	0	0	1	12
130	කහටගහවත්ත	දෙ. අබරු	සේන	0	2	13	10
132	පත්සල්වත්ත	පනාවල පත්සල	පොල්	0	0	17	60
		ගම—පනාවල.					
133	හබ්ගේගේ වත්ත	වැ. පුන්තිරුල සහ නවත්	එම	1	3	5	100
134	එම	එම	එම	4	3	13	100
		ගම—අරුක්ගොඩ.					
135	කැන්දකුඹුර	ක. සෙලෙත්තිකාමි	වපුරන්ව සැකෙන බිම	2	1	0	80
		ගම—ලීන්දර.					
136	කැන්දගහකුඹුර	ර. කරුන්තිඅප්පුහාමි	එම	1	3	24	90
		ගම—වේවැල්දෙකිය.					
137	මිගහකුඹුර	ඉ. අප්පුහාමි පො. මි.	එම	1	2	34	90
		ගම—පනාවල.					
138	වැලබොඩවත්ත	කෙ. අලිසන්දර්අප්පුහාමි	සේන	0	0	5	10
		ගම—සියඹලාගොඩ.					
139	අඹගහපිල්ලුව	කෙ. සිංකොඅප්පුහාමි	පොල්	0	1	17	40
		ගම—බෝතලේ.					
140	වල්අරඹවත්ත	කෙ. සිංකොඅප්පුහාමි	එම	0	0	6	12
141	ගලබොඩවත්ත	ප. පැලිස්අප්පුහාමි	කැලේ	0	1	26	10

මේ ඉඩම් ගැණ වැඩිදුර කාරණා සර්වේසර්පනරුලුන්තාන්සේගෙන්ද, මිනිහිමේ කොන්දේසි ගැණ බස්කාහිර පලාතේ වංශාධිපති ඒජන්තරුන්තාන්සේගෙන්ද දැනගත හැකිවේ.

ගරුකර ආණ්ඩුකාර උතුමානවතන්සේගේ ආඥාවලෙස,

ඒ. නොඑල් වාකර්,
ඔහසෙකුකාරිස් මමහ.

LAND SALES IN THE CENTRAL PROVINCE.

No. 1,570, C. P.

Colonial Secretary's Office,
Colombo, May 28, 1898.

ON Wednesday, July 6, 1898, at 12 o'clock noon, the Assistant Government Agent for the Matale District will put up to auction, at his office in Matale, the under-mentioned portions of Crown Land, on the terms authorized by Government.

Two allotments of land situated in the Asgiri Pallesiya pattu of the Matale South District of the Central Province.

Preliminary plan 4,712.

Lot.	Name of Land.	Village.	Name of Claimant.	Description.	Extent.	
					A.	R. P.
12581	Hapugahamulawatta	Udasgiriya	Crown	Jungle	1	2 39
Q 801	Kalogahamulawatta	do.	do.	do.	0	2 32

Upset price,—Rs. 10 per acre.

Further information respecting these lands may be obtained from the Surveyor-General, and respecting the conditions of sale from the Assistant Government Agent, Matale.

By His Excellency the Governor's command

E. NOEL WALKER,
Colonial Secretary.

No. 1,570, C. P.

වසී 1898 ක්වු මැයි මස 28 වෙනි දින කොළඹ

මහසෙනෙකාරීජ්ජන්තාන්තේසේනේ කන්තෝරුවේදිය.

මාම දිසාවේ මාතලේ උපළුපත්කරුන්තාන්තේ විසින් මෙහි අහන අදහස්වන ආණ්ඩුව සත්කස ඉඩම් ආණ්ඩුවේ නියෝගවල ප්‍රකාරයට වසී 1898 ක්වු ජූලි මස 6 වෙනි දිනවු බදද දවල් 12ට මාතලේ කුවිවේරියේදී වෙන්දේසිකර විකුණන්නට යෙදෙනවා ඇත.

මාම දිසාවේ මාතලේ දකුණු පලාතේ අස්ගිරි පල්ලේසිය පත්තුවේ කොට්ඨාසයේ පිහිටා තිබෙන ඉමි කැබෙලී දෙකයි.

සිතියම 4,712.

නො.	ඉඩමේ නම.	ගම.	අත්දම.	මහත.
			කැලැබීම	අ. ර. ප.
12581	හපුගහමුල්වත්ත	උඩස්ගිරිය	එම	1 2 39
Q 801	කලෝගහමුල්වත්ත	එම	එම	0 2 32

අක්කරයක් රූපිපුල් දහයේ ගිව විකුනන්නට පවත්නු ලැබේ.

මෙම ඉඩම් ගැණ වැඩිදුර කාරණ සර්වේශ්චන්ද්‍රන්තාන්තේසේනේද, ඔකිනීමේ කොන්දේසි ගැණ කාරණ මාතලේ ආණ්ඩුවේ උපළුපත්කරුන්තාන්තේසේනේද දෙනගන්ට ප්‍රච්චත.

ගරුතර ආණ්ඩුකාර උතුමානන්වතන්තේසේනේ ආඥාවලස,

ජ. හොඵල් වාකරී,
මහසෙනෙකාරී වමිත.

LAND SALES IN THE SOUTHERN PROVINCE.

No. 976, s. P.

Colonial Secretary's Office,
Colombo, May 19, 1898.

ON Tuesday, June 28, 1898, at 12 o'clock noon, the Government Agent for the Southern Province will put up to auction, at his office in Galle, the under-mentioned portions of Crown Land, on the terms authorized by Government.

One hundred and six allotments of land situated in the Wellaboda, Bentota, and Talpa pattu division of the Galle District of the Southern Province.

Wellaboda pattu.

Preliminary plan 4,797.—Metiwala

Claimant—Crown.

Lot.	Name of Land.	Name of Applicant.	Description.	Extent.		Upset Price
				A.	R.	per Acre.
				A.	R.	Ra.
13644	Eluwila-addarakele	Agampodi Siyadoris de Silva	Forest	30	1 0	100
13645	Wagodadeniya	do.	Land suited for paddy	0	0 27	10

Preliminary plan 4,965.—Batapola.

Claimant—Crown and M. H. Davith de Silva.

14331	Wijeambawatta	Crown	Garden	1	3 0	50
-------	---------------	-------	--------	---	-----	----

Preliminary plan 4,456.—Karandeniya.

Claimant—Crown.

11947	Millagahawatta	—	Garden	0	1 33	20
11948	Delgahawatta	—	do.	0	0 38	20
11949	Do.	—	do.	0	2 18	20
11950	Udumullewatta	—	do.	0	1 9	20
11951	Do.	—	do.	0	2 10	20
11952	Do.	—	do.	0	2 21	20
11953	Ginigalaudumullewatta	—	do.	0	1 2	20
11954	Delgahawatta	—	do.	0	2 27	20
11955	Unagaswelaudumulla	—	Deniya	0	1 13	20

C 2

Lot.	Name of Land.	Name of Applicant.	Description.	Extent.		Upset Price
				A.	R.	per Acre. Rs.
11956	Ginigalgoda-addarawatta	—	Garden	0	2 19	10
11957	Do.	—	do.	0	0 37	20
11958	Do.	—	do.	0	0 11	20
11958½	Do.	—	Deniya	0	0 13	20
11959	Godaporagahawatta	—	Garden	0	0 20	20
11960	Kosgahawatta	—	do.	0	0 35	10
11963	Katukanattabedda	—	Jungle	47	1 27	50
11964	Bangwelgodakele	—	do.	34	2 0	50
11965	Do.	—	do.	3	3 36	25
11966	Gurubebilewela	—	Deniya	0	1 0	10
11967	Do.	—	Field	0	2 32	10
11968	Gurubebilemanana	—	Low jungle	3	0 18	20
11970	Katukanatteudumulla	—	Owita	0	1 21	10
11971	Katukanattebedda	—	Jungle	0	0 7	10
11972	Bangiwegoda	—	Garden	0	1 5	10
11973	Do.	—	do.	0	1 5	50
11974	Dodangahawatta	—	do.	0	0 36	10
11975	Delgahawatteowita	—	Owita	0	0 19	10
11976	Delgahawatta	—	Garden	0	2 23	20
11977	Durawatta-addarawatta	—	do.	0	1 7	20
11978	Do.	—	do.	0	2 12	20
11979	Mahaedandalangawatta	—	do.	0	0 14	20
11980	Delgahawatta	—	do.	1	0 4	20
11981	Udumullegodellawatta	—	do.	0	1 30	20
11982	Udumullewatta	—	do.	0	1 1	20
11983	Do.	—	do.	0	0 36	20
11984	Banwelgodabedamullewatta	—	do.	0	0 20	20
11985	Do.	—	do.	0	0 38	20
11986	Mahakumburekele	—	do.	0	0 12	20
Preliminary plan 4,872.—Batapola. Claimant—Crown.						
13946	Kahatagahahena	—	Garden	11	3 18	20
13948	Kahatagahadeniya	—	do.	1	2 0	20
Preliminary plan 4,968.—Batapola. Claimant—Crown and M. Suwaris.						
14340	Attagewatta	Crown	Garden	1	1 23	50
Preliminary plan 4,950.—Poramba. Claimant—Crown.						
14204	Paneyanwela	Crown	Field	0	0 15	10
14205	Do.	do.	Swamp	2	1 30	10
Preliminary plan 4,354.—Hikkaduwa. Claimant—Crown.						
G 482	Ambalamawatta	Crown	Garden	0	0 17	100
Bentota-Walallawiti korale. Preliminary plan 4,817.—Kosgoda. Claimant—Crown.						
13732	Puwakgaha-udumulle- kele	Henage Gongore Appu	Jungle	2	3 11	10
13733	Marrawattegange-addara- godaketiya	P. Girappu	do.	4	0 0	15
Preliminary plan 1,646.—Tolakanatta and Magala. Claimant—Crown.						
1955	Tolakanattekele	J. Andonkera	Jungle	18	2 1	10
1956	Magalgodakele	L. D. Davit Appu	do.	8	1 21	10
Preliminary plan 4,959.—Weihena. Claimant—Crown.						
14321	Punhena or Kovilgoda- kele	Crown	Sweet potato	0	1 32	10
14322	Do.	do.	Waste	0	1 37	10
14323	Do.	do.	do.	0	1 30	10
14324	Do.	do.	do.	0	0 24	10
Preliminary plan 4,970.—Kosgoda. Claimant—Crown.						
14343	Mellagahagoipola	Henage Girigoris Appu	Jungle	7	0 0	15
Preliminary plan 4,818.—Kosgoda. Claimant—Crown.						
13734	Diviyagalarewetuduwa.	B. B. Anda	—	1	2 8	10
13735	Do.	do.	—	0	0 39	10
Preliminary plan 4,934.—Uhemowita. Claimant—Crown.						
14158	Polgahagodadeniya	Crown	—	0	2 28	10

Lot.	Name of Land.	Name of Applicant.	Description.	Extent.		Upset Price
				A.	R. P.	per Acre. Rs.
Preliminary plan 4,952.—Horangola. Claimant—Crown.						
14209	Gulangodakelewatta	Crown	Garden	1	3 31	10
14210	Do.	do.	Jungle	0	3 16	10
14211	Do.	do.	Garden	1	1 11	10
Preliminary plan 4,969.—Gonagala. Claimant—Crown.						
14341	Kalugalakele	W. A. K. Pichoris	Jungle	2	3 12	20
14342	Do.	do.	Garden	0	0 33	20
Preliminary plan 4,964.—Elpitiya. Claimant—Crown.						
14330	Talgahaliyadda	R. Pedris	—	1	0 0	10
Preliminary plan 4,971.—Elkake. Claimant—Crown.						
14344	Rukattanagahakele	U. K. Podiappu	—	7	2 5	20
Preliminary plan 1,690.—Mupe. Claimant—H. W. Abeysekera and J. Abaran.						
2381	Divelawatta	N. D. S. Seneviratne	Jungle	0	3 0	10
2382	Do.	do.	do.	2	0 17	10
Claimant—Don Andris.						
2883	Godaporagahawatta	N. D. S. Seneviratne	do.	6	2 31	10
Claimant—K. V. Salman.						
2385	Kongahwatta	N. D. S. Seneviratne	do.	3	1 3	10
Claimant—G. Dines.						
2386	Tihodewatta	N. D. S. Seneviratne	Garden	2	0 27	10
2387	Tihodewattabedda	do.	Jungle	11	0 19	10
Claimant—Crown.						
2388	Talgahabedda	N. D. S. Seneviratne	do.	6	2 21	10
Claimant—P. Hendrick.						
2389	Ketakalagahawatta	N. D. S. Seneviratne	do.	2	0 6	10
Claimant—Konhamy and others.						
2390	Rukattanagahawatta	N. D. S. Seneviratna	Garden	1	0 7	10
Claimant—Babandris and others.						
2392	Diyatallagahawatta	N. D. S. Seneviratna	Jungle	3	0 26	10
Preliminary plan 4,942.—Pilana. Claimant—Crown.						
14174	Kurunduwattabedda	Carolus de Silva	Chena	57	1 0	20
14175	Do.	do.	Garden	0	1 -0	10
14176	Do.	do.	do.	0	2 8	10
14177	Do.	do.	do.	0	2 5	10
14178	Do.	do.	do.	0	1 38	10
Preliminary plan 2,369.—Kottawa. Claimant—Crown.						
3648	Gongahahena	D. H. Gurutunga	Jungle	1	1 15	50
3651	Do.	do.	do.	1	1 39	50
3652	Do.	do.	Swamp	0	3 38	50
3653	Do.	do.	Jungle	1	0 19	50
3654	Do.	do.	do.	0	3 29	50
3655	Do.	do.	do.	0	3 36	50
3656	Do.	do.	do.	0	3 19	50
3657	Do.	do.	do.	0	3 26	50
3658	Do.	do.	do.	0	3 26	50
3660	Do.	do.	do.	1	0 0	50
3661	Do.	do.	do.	0	3 26	50
3662	Do.	do.	do.	1	2 9	50
3663	Do.	do.	do.	1	0 13	50
3664	Do.	do.	do.	1	0 1	50
3665	Do.	do.	do.	0	3 31	50
3666	Do.	do.	do.	0	3 16	50
3667	Do.	do.	do.	1	2 13	50
3668	Do.	do.	do.	0	2 15	50
3669	Do.	do.	do.	0	1 21	50
3670	Do.	do.	do.	1	0 9	50
3671	Do.	do.	do.	1	0 37	50
3672	Do.	do.	do.	1	1 31	50
Preliminary plan 2,934.—Kottawa. Claimant—Crown.						
6128	Gongahahena	Crown	Jungle	2	1 20	50
6129	Do.	do.	do.	0	3 38	50

Further information regarding these lands may be obtained from the Surveyor-General, and respecting the conditions of sale from the Government Agent, Galle.

By His Excellency the Governor's command,

E. NOEL WALKER,
Colonial Secretary.

No. 976, S. P.

වර්ෂ 1898 ක්වූ මැයි මස 20 වෙනි දින කොළඹ මහසෙනසුනාධිපතිවරයාගේ කන්තෝරුවේදී.

කුණු දිසාවේ මහජනනලත්තාන්සේ විසින් මෙහි පහත සඳහන්වන ආණ්ඩුව සත්කම් ඉඩම් ආණ්ඩුවේ නියෝගවල ප්‍රකාරයට වර්ෂ 1898 ක්වූ ජූනි මස 6 වෙනි දින වූ සඳුදා දවල් 12ට ගාල්ලේ කවිවෙරියේදී වෙන්දේසිකර විකුණනු ලබන බෙදෙනවා ඇත.

සිතියම 4,797. මැව්වල. අයිතිකම් කිසිත්තා—රජසත්කම.

නො.	ඉඩමේ නම.	ඉල්ළුමිකාරයා.	අන්දම.	මහත.		අක්කර	
				අ. රු. ප.	රු.	යක මිල.	
13644	ඇලවිලදේදර කැලේ	අගම්පොති සියයොර්ස් ද සිල්වා	කැලේ	30	1	0	100
13645	නාගොඩ දෙණිය	එම	වි මැපිරීමට සැකෙන ඉඩම	0	0	27	10
14331	සිතියම 4,965. බටපොල. විජේඅඹ වත්ත	අයිතිකම් කිසිත්තා—රජසත්කම	සහ ඇම්. එම්. දුටුන් සිල්වා වත්ත	1	3	0	50
	සිතියම 4,456. කරන්දෙණිය.	අයිතිකම් කිසිත්තා—රජසත්කම.					
11947	මිල්ලගහවත්ත	—	වත්ත	0	1	33	20
11948	දෙල්ගහවත්ත	—	එම	0	0	38	20
11949	එම	—	එම	0	2	18	20
11950	උඩුමුල්ලවත්ත	—	එම	0	1	9	20
11951	එම	—	එම	0	2	10	20
11952	එම	—	එම	0	2	21	20
11953	ගිනිගල්ලඋඩුමුල්ලවත්ත	—	එම	0	1	2	20
11954	දෙල්ගහවත්ත	—	එම	0	2	27	20
11955	උනගස්වෙල උඩුමුල්ල	—	දෙණිය	0	1	13	20
11956	ගිනිගල්ලොඩ්දෙණිය වත්ත	—	වත්ත	0	2	19	10
11957	එම	—	එම	0	0	37	20
11958	එම	—	එම	0	0	11	20
11958½	එම	—	දෙණිය	0	0	13	20
11959	ගොඩපරගහවත්ත	—	වත්ත	0	0	20	20
11960	කොස්ගහවත්ත	—	එම	0	0	35	10
11961	බන්වෙල්ලොඩ් උඩුමුල්ල	—	එම	0	0	35	10
11963	කඩුකනන්තේබැද්ද	—	කැලේ	47	1	27	50
11964	බන්වෙල්ලොඩ් කැලේ	—	එම	34	2	0	50
11965	එම	—	එම	3	3	36	25
11966	ගුරුබැවිල වෙල	—	දෙණිය	0	1	0	10
11967	එම	—	කුඹුර	0	2	32	10
11968	ගුරුබැවිල මනාන	—	තලාව	3	0	18	20
11970	කඩුකනන්තේ උඩුමුල්ල	—	මිව්ව	0	1	21	10
11971	කඩුකනන්තේබැද්ද	—	කැලේ	0	0	7	10
11972	බන්වෙල්ලොඩ්	—	වත්ත	0	1	5	10
11973	එම	—	එම	0	1	5	50
11974	දෙඩන්ගහවත්ත	—	එම	0	0	36	10
11975	දෙල්ගහවත්ත මිව්ව	—	මිව්ව	0	1	19	10
11976	දෙල්ගහවත්ත	—	වත්ත	0	2	23	20
11977	දුරවත්තදේදර වත්ත	—	එම	0	1	7	20
11978	එම	—	එම	0	2	12	20
11979	මහජනනලත්තවත්ත	—	එම	0	0	14	20
11980	දෙල්ගහවත්ත	—	එම	1	0	4	20
11981	උඩුමුල්ල ගොඩැල්ලවත්ත	—	එම	0	1	30	20
11982	උඩුමුල්ලවත්ත	—	එම	0	1	1	20
11983	එම	—	එම	0	0	36	20
11984	බන්වෙල්ලොඩ්බැද්ද මුල්ල	—	එම	0	0	20	20
11985	එම	—	එම	0	0	38	20
11986	මහකුඹුරේකැලේ	—	එම	0	0	12	20
	සිතියම 4,872. බටපොල.						
13946	කහවගහහේන	—	එම	11	3	18	20
13948	කහවගහදෙණිය	—	එම	1	2	0	—
14340	සිතියම 4,968. අයිතිකම් කිසිත්තා—රජසත්කම සහ ඇම්. සුචාරිස්.	අයිතිකම් කිසිත්තා—රජසත්කම	වත්ත	1	1	23	50
	සිතියම 4,950. පෝරම්. අයිතිකම් කිසිත්තා—රජසත්කම.						
14204	පහසන්වෙල	—	කුඹුර	0	0	15	10
14205	එම	—	වගුරු ඉඩම	2	1	30	—
	සිතියම 4,354. ගින්නවුව.						
G 482	අම්බලමේ වත්ත	—	වත්ත	0	0	17	100
	සිතියම 4,817. බෙන්තර වලල්ලාමිවිකෝරලේ කොස්ගොඩ.						
13732	පු ක්කහඋඩුමුල්ලේ	—	වත්ත	2	3	11	10
18733	කැල්ල	—	වත්ත	2	3	11	10
	කාරන්වත්ත ගණදේදර	—	වත්ත	2	3	11	10
	ගොඩකැපිය	පී. ගිරුඅප්පු	එම	4	0	0	15

නො.	ඉඩමේ නම.	ඉල්ලුම්කාරයා.	අන්දම.	අක්කර	
				මහන.	යක මිල.
				අ. රු. ප.	රු.
		සිතියම 1,646. තොටකනත්ත සහ මාලල.			
1955	තොටකනත්තේ කැලේ	ජේ. අදෙන්නකර	බැඳ්ද	18	2 1 10
1956	මාලලගොඩකැලේ	ඇල්. ඕ. දමින්අප්පු	එම	8	1 21 11
		සිතියම 4,959. වැසිහේන.			
14321	පිත්තේන නොහොත් කෝවිල්ගොඩ කැලේ	රාජසත්තක	බහලසිව්වාපු ඉඩම	0	1 32 10
14322	එම	එම	මුඩුඉඩම	0	1 37 10
14323	එම	එම	එම	0	1 30 10
14324	එම	එම	එම	0	0 24 10
		සිතියම 4,970. කොස්ගොඩ.			
14343	මැල්ලගහ ගොසිපල	හේනේගෙ කිරිගෝරිස්අප්පු	කැලේ	7	0 0 15
		සිතියම 4,818.			
13734	දිවියල රුවෙතුඩුව	බී. බී. අන්ද	—	1	2 8 10
13735	එම	එම	—	0	0 39 10
		සිතියම 4,934. උගත් මව්ව.			
14158	පොල්ගහගොඩ දෙනිය	රාජසත්තක	—	0	2 28 10
		සිතියම 4,952. හොරන්මල්ල.			
14259	ගුලන්ගොඩ කැලේ				
	වත්ත	රාජසත්තක	වත්ත	1	3 31 10
14210	එම	එම	කැලේ	0	3 16 10
14211	එම	එම	වත්ත	1	1 11 10
		සිතියම 4,969. ගෝනලල.			
14341	කඵලල කැලේ	ඩබ්ලිවු. ඒ. කේ. පිමෝරිස්	කැලේ	2	3 12 20
14342	එම	එම	වත්ත	0	0 33 20
		සිතියම 4,964. ඇල්පිපිය.			
14330	තල්ගහ ලියද්ද	ආර්. ජේදිරිස්	—	1	0 0 10
		සිතියම 4,971. ඇල්කාකෙ.			
14344	රුක්අත්තනගහ කැලේ	යූ. කේ. පොඩ්අප්පු	—	7	2 5 20
		සිතියම 1,690. මීපෙ. අයිතිකම් කියත්ත.—එච්. ඩබ්ලිවු. අබයසේකර සහ ජේ. අබරන්.			
2381	දිවෙල්වත්ත	ඇන්. ඩී. ඇස්. සෙනෙවිරත්න	කැලේ	0	3 0 10
2382	එම	එම	එම	2	0 17 10
		අයිතිකම් කියත්තා—දෙත් අන්දිරිස්.			
2383	ගොඩපරගහවත්ත	ඇන්. ඩී. ඇස්. සෙනෙවිරත්න	එම	6	2 31 10
		අයිතිකම් කියත්තා—කේ. ඩී. සල්මන්.			
2385	කෝන්ගහවත්ත	ඇන්. ඩී. ඇස්. සෙනෙවිරත්න	එම	3	1 3 10
		අයිතිකම් කියත්තා—ඒ. දිනේස්.			
2386	කින්මදෙ වත්ත	ඇන්. ඩී. ඇස්. සෙනෙවිරත්න	වත්ත	2	0 27 10
2387	කින්මදෙ වත්ත බැඳ්ද	එම	කැලේ	11	0 19 10
		අයිතිකම් කියත්තා—රාජසත්තක.			
2388	එම	ඇන්. ඩී. ඇස්. සෙනෙවිරත්න	එම	6	2 21 10
		අයිතිකම් කියත්තා—පී. හෙන්ද්‍රිස්.			
2389	කෑට්කාලගහවත්ත	ඇන්. ඩී. ඇස්. සෙනෙවිරත්න	එම	2	0 6 10
		අයිතිකම් කියත්තා—කොන්තෙහාමි සහ තවත් අය.			
2390	රුක්අත්තනගහවත්ත	ඇන්. ඩී. ඇස්. සෙනෙවිරත්න	වත්ත	1	0 7 10
		අයිතිකම් කියත්තා—බ්බන්දිරිස් සහ තවත් අය.			
2392	දියතල්ලගහ වත්ත	ඇන්. ඩී. ඇස්. සෙනෙවිරත්න	කැලේ	3	0 26 10
		සිතියම 4,942. පිලානේ.			
14174	කුරුඳුවත්තේ බැඳ්ද	කරෝලියද්ද සිල්වා	හේන	57	1 0 20
14175	එම	එම	වත්ත	0	1 0 10
14176	එම	එම	එම	0	2 8 10
14177	එම	එම	එම	0	2 5 10
14178	එම	එම	එම	0	1 38 10
		සිතියම 2,369. කොට්ටව.			
3648	ගොන්ගහහේන	බී. හේ. ගුරුතුන්ත	කැලේ	1	1 15 50
3651	එම	එම	එම	1	1 39 50
3652	එම	එම	වගුර	0	3 38 50
3653	එම	එම	කැලේ	1	0 19 50
3654	එම	එම	එම	0	3 29 50
8655	එම	එම	එම	0	3 26 50
3656	එම	එම	එම	0	3 19 50
3657	එම	එම	එම	0	3 26 50
3658	එම	එම	එම	0	3 26 50
3660	එම	එම	එම	1	0 0 50
3661	එම	එම	එම	0	3 26 50
3662	එම	එම	එම	1	2 9 50
3663	එම	එම	එම	1	0 13 50
3664	එම	එම	එම	1	0 1 50
3665	එම	එම	එම	1	3 31 50
3666	එම	එම	එම	0	3 16 50

නො.	ඉඩමේ නම.	ඉල්ලුම්කාරයා.	අන්දම.	මහත.		අක්කර.
				අ. රු. ප.	රු.	මිල
3667	කොත්තගම	ඩී. ජේ. ගුරුතුන්ග	කැලේ	1	2	13 50
3668	එම	එම	එම	0	2	15 50
3669	එම	එම	එම	0	1	21 50
3670	එම	එම	එම	1	0	9 50
3671	එම	එම	එම	1	0	37 50
3672	එම	එම	එම	1	1	31 50
සිතියම 2,934.						
6128	කොත්තගම	රජයේ	කැලේ	2	1	20 50
6129	එම	එම	එම	0	3	38 50

මෙම ඉඩම් ගැණ වැඩිදුර කාරණා සර්වේශ්වර්ෂකරුලත්නාන්දේගේද, විනිනිමි කොන්දේසි ගැණ කාරණා ගාල්ලේ ආණ්ඩුවේ ඒජන්තරුලත්නාන්දේගේද දැනගන්ව පුළුවන.

ගරුකර ආණ්ඩුකාර උතුමානන්දගේගේ ආඥාවලෙස,

ජී. නොඑල් වාකර,
විකසනාධිකාරී ඒජන්ත.

No. 977, S. P.

Colonial Secretary's Office,
Colombo, May 27, 1898.

ON July 5, 6, and 7, 1898, at 12 noon, the Government Agent for the Southern Province will put up to auction, at Bentota Resthouse, the under-mentioned portions of Crown Land, on the terms authorized by Government. Sixteen allotments of land situated in the Bentota-Walallawiti korale of Galle District of the Southern Province.

Preliminary plan 3,981.

Lot.	Name of Land.	Village.	Description.	Extent.	
				A.	R. P.
9963	Polwatta	Dedduwa	Jungle	2	2 37
9964	Do.	do.	do.	2	2 25
9965	Do.	do.	do.	1	2 30
9966	Do.	do.	do.	0	3 27
9967	Do.	do.	do.	0	2 30
9968	Do.	do.	do.	4	0 16
9969	Do.	do.	do.	1	3 33
9970	Do.	do.	do.	4	0 16
9971	Do.	do.	do.	5	3 15
9972	Do.	do.	do.	3	0 4
9973	Do.	do.	do.	3	2 22
9974	Do.	do.	do.	2	3 12
9975	Do.	do.	do.	1	1 37
9976	Do.	do.	do.	2	3 32
9977	Do.	do.	do.	1	2 11
9978	Do.	do.	do.	0	3 26

Upset price,—Rs. 10 an acre.

Any persons considering that they have any claim to these lands are hereby noticed to produce evidence of their title before the Government Agent on the day of sale.

Further information respecting these lands may be obtained from the Surveyor-General, and respecting the conditions of sale from the Government Agent, Galle.

By His Excellency the Governor's command,

E. NOEL WALKER,
Colonial Secretary.

No. 977, S. P.

වර්ෂ 1898 ජූලි මස 27 වෙනි දින කොළඹ

විකසනාධිකාරී ඒජන්තරුගේ කන්තෝරුවේදී.

දකුණු දිසාවේ ආණ්ඩුවේ ඒජන්තරුලත්නාන්දේ විසින් මෙහි පහත සඳහන්වන ආණ්ඩුව සන්තක ඉඩම් ආණ්ඩුවේ නියෝගවල ප්‍රකාරයට වර්ෂ 1898 ජූලි මස 5, 6, 7 සහ දිනවලදී දවල් 12ට බෙත්තර තානාද මේදී වෙන්දේසිකර විකුණනු ලබන බවට සඳහන වා ඇත.

දකුණු දිසාවේ බෙත්තර වලල්ලාවිටිකෝරලේ පිහිටා තිබෙන බිම්කැබෙළු 16ක්.

සිතියම 3,981.

නො.	ඉඩමේ නම.	ගම.	අන්දම.	මහත.	
				අ. රු. ප.	රු.
9963	පොල්වත්ත	දෙද්දුව	කැලේ	2	2 37
9964	එම	එම	එම	2	2 25
9965	එම	එම	එම	1	2 30
9966	එම	එම	එම	0	3 27
9967	එම	එම	එම	0	2 30
9968	එම	එම	එම	4	0 16
9969	එම	එම	එම	1	3 33

නො.	ඉඩමේ නම.	ගම.	අන්දම.	මහත.
				අ. රු. ප.
9970	පොලවත්ත	දෙද්දුව	කැලේ	4 0 16
9971	එම	එම	එම	5 3 15
9972	එම	එම	එම	3 0 4
9973	එම	එම	එම	3 2 22
9974	එම	එම	එම	2 3 12
9975	එම	එම	එම	1 1 37
9976	එම	එම	එම	2 3 32
9977	එම	එම	එම	1 2 11
9978	එම	එම	එම	0 3 26

තක්සේරුමුදල අක්කරක් රුපියල් දහසක්ය.

මෙම ඉඩම්කැබලිවලට අයිතිකම් කීයා ජීවිත රැම් මිනිසෙක් ඇත්නම් ඔහු විසින් මේ විකිනීමේ දිනේදී එයට අයිතිවාසිකම් කීයා නිබේන ඔප්පු ගනාදිය දකුණු පලාතේ මහජනන උත්තාන්තේට පෙන්වා සිටීම යුතුය.

මෙම ඉඩම් ගැන වැඩිදුර කාරණා සර්වේසර් ජනරාල් උත්තාන්තාන්තේගෙන්ද, විකිනීමේ කොන්දේසි ගැන දකුණු පලාතේ මහජනන උත්තාන්තේගෙන්ද දැනගත හැකිය.

ගරුහර ආණ්ඩුකාර උතුමානන්වහන්සේගේ ආඥාව ලෙස,

ජී. නොඑල් වාකර්,

මහසෙනෙකාරීජ වම්හ.

THE two concluding paragraphs of the notice published in the *Government Gazette* No. 5,551 of May 20, 1898 (Part III., page 606), re lands to be sold at Bentota Resthouse on the 5th, 6th, and 7th July next, should be read as follows :—

1. Any persons considering they have any claims to these lands are hereby noticed to produce evidence of their title before the Government Agent on the day of sale.

2. Further information respecting these lands may be obtained from the Surveyor-General, and respecting the conditions of sale from the Government Agent, Galle.

By His Excellency the Governor's command,

E. NOEL WALKER,

Colonial Secretary.

ඉහත සුළු මස 5, 6, 7 දිනවල බේන්තර තානායමේදී ඉඩම් විකිනීම සඳහා වූ 1898 ක්වු මැයි මස 20 වෙනි දින නොමිමර 5,551ක දරණ ගැසැට් පත්‍රයේ ප්‍රසිධිකරණට යෙදුන දැන්වීමේ තුන්වෙනි කොටසක සේ 61 වෙනි පිටි අන්තිම වගන්ති දෙක මෙහි පහත පෙනෙනලෙස කියවිය යුතුය.

1. මෙම ඉඩම්වලට උරුමයක් තිබෙනවායයි කීයා කල්පනාකරණ අත විසින් ඔවුන්ගේ උරුමවල සාක්ෂි විකිනීම දවසේදී ඒජන්ත උත්තාන්තේගේ ඉදිරියේ පෙන්වා සිටිනට ඔහුලෙස මෙයින් නියම කලා ඇත.

2. මෙම ඉඩම් ගැන වැඩිදුර කාරණා සර්වේසර් ජනරාල් උත්තාන්තේගෙන්ද, විකිනීමේ කොන්දේසි ගැන ගාල්ලේ ඒජන්ත උත්තාන්තේගෙන්ද දැනගතට පුළුවන.

ගරුහර ආණ්ඩුකාර උතුමානන්වහන්සේගේ ආඥාවලෙස,

ජී. නොඑල් වාකර්,

මහසෙනෙකාරීජ වම්හ.

LAND SALES IN THE EASTERN PROVINCE.

No. 711, E. P.

Colonial Secretary's Office,

Colombo, May 26, 1898.

ON Thursday, July 7, 1898, and the following days, the Government Agent for the Eastern Province will put up to auction, at his office in Batticaloa, the under-mentioned portions of Crown Land, on the terms authorized by Government.

Cadastral survey plan 1.—Akkarai and Panama pattuwa.

Lot.	Village.	Name of Applicant.	Description.	Extent.		Upset Price per Acre.
				A.	R. P.	
2	Tirukkivil	General sale	Forest	205	3 0	15
4	Do.	do.	Forest and open land	253	2 0	15
6	Do.	do.	Forest	249	2 0	15
7	Do.	do.	do.	302	1 0	15
8	Do.	do.	do.	269	1 0	15
11	Komari	do.	do.	237	1 0	15
12	Do.	do.	do.	337	1 0	15

Lot.	Village.	Name of Applicant.	Description.	Extent.			Upset Price
				A	R.	P.	per Acre.
							Rs.
14	Komari	General sale.	Forest, chena, and open land	294	0	0	15
18	Do.	do.	Forest and chena	228	1	0	15
19	Do.	do.	Forest	323	0	0	15
22	Do.	do.	do.	152	0	0	15
24	Do.	do.	Sandy land	74	3	0	15
26	Do.	do.	Forest	33	0	30	15

Further information regarding these lands and conditions of sale may be obtained from the Government Agent, Eastern Province, Batticaloa.

By His Excellency the Governor's command,

E. NOEL WALKER,
Colonial Secretary.

No. 711, E. P.

கொலோனியல் சர்க்கரித்தாரா ஆபீசில்,
கொளும்பில், 1898 ம் ஆண்டு ஜூன் 26 ந்திகதி.

1898 ம் ஆண்டு ஆடிமாதம் 7 ந்திகதியாகிய விபாழக்கிழமைப்பினு மதனையடுத்த நாடகளிலும் கிழக் கு மாகாணத்து கவற்றமேந்து ஏசனறவாகள் தனது ஆபீசில் இதன்மீறிச் சொல்லப்பட்டிருக்கிற முடிக்கு ரிய காணித்தணடுகளை, அரசாட்சியாரால் உத்தரவுபண்ணப்பட்டிருக்கும் பொருத்தப் பிரகாரம் ஏலத்திற் கூறி விற்பார்.

படம் 1, அக்கரைப்பற்று பாணகைப்பற்று.

இல.	குறிச்சி.	கேள்விகாரணிப் பெயர்.	விவரம்.	ஏக்கருக்கு				
				வீசாலம்.	விலைமதிப்பு.	ரூ. ச.		
				அ. ரூ. ப.	ரூ.	ச.		
2	திருக்கோவில்	பொதுவிற்பனவு	சோலைக்காடு	205	3	0	15	0
4	ஓடி	ஓடி	சோலைக்காடும் திறப்பான பூமியும்	253	2	0	15	0
6	ஓடி	ஓடி	சோலைக்காடு	249	2	0	15	0
7	ஓடி	ஓடி	ஓடி	302	1	0	15	0
8	ஓடி	ஓடி	ஓடி	269	1	0	15	0
11	கோமாலி	ஓடி	ஓடி	237	1	0	15	0
12	ஓடி	ஓடி	ஓடி	337	1	0	15	0
14	ஓடி	ஓடி	சோலைக்காடும் சேனைப் பூ மியும் திறப்பானபூமியும்	294	0	0	15	0
18	ஓடி	ஓடி	சோலையும் சேனைப் பூமியும்	228	1	0	15	0
19	ஓடி	ஓடி	சோலைக்காடு	323	0	0	15	0
22	ஓடி	ஓடி	ஓடி	152	0	0	15	0
24	ஓடி	ஓடி	மணலபூமி	74	3	0	15	0
26	ஓடி	ஓடி	சோலைக்காடு	33	0	30	15	0

இக்காணிகளைப்பற்றிய மேலதன்மான விளம்பரங்களுக்கும் வற்பனவின் கொந்தீசுகளையும்பற்றி மட்ட களப்படி அரசாட்சி ஏசன்றுத்தாரா யவாகளிடம் வினாவி அறிந்துகொள்ளலாம்.

தேசாதிபதி மகோத்தமா அவர்களினது கட்டளையின்படி,

ஈ. நோவெல் உவாக்கர்,

இராசாங்க விதிதா.

LAND SALES IN THE NORTH-WESTERN PROVINCE.

No. 1,265, N.-W. P.

Colonial Secretary's Office,
Colombo, May 28, 1898.

ON Thursday, July 7, 1898, at 1 o'clock P.M., the Assistant Government Agent for the Puttalam District will put up for sale or settlement, at his office in Puttalam, the under-mentioned portions of Crown Land, on the terms authorized by Government.

Three allotments of land situated in the Akkarai pattu division of the Puttalam District of the North-Western Province.

Preliminary plan 1,934.

Lot.	Village.	Name of Applicant.	Description.	Extent.			Upset Price
				A.	R.	P.	per Acre.
							Rs. c.
9842	Navatkadu	Proctor A. Casie Chitty	Cleared and abandoned, contains low jungle	7	3	4	17 50
				Preliminary plan 2,179.			
10648	Navatkadu	Proctor A. Casie Chitty	Planted with cocoanuts three years old	7	2	28	35 0

Lot.	Village.	Name of Applicant.	Description.	Upset Price	
				Extent. A. R. P.	per Acre. Rs. c.
7193	Navatkadu	L. P. Anthoni Pulle	Leased land abandoned, has about nineteen cocoanut trees	5 2 17	10 0

Further particulars respecting these lands may be obtained from the Surveyor-General, and respecting the conditions of sale from the Assistant Government Agent, Puttalam.

By His Excellency the Governor's command,
E. NOEL WALKER,
Colonial Secretary.

No. 1,265, N.-W. P.

වම් 1898 ක්වූ මැයි මස 28 වෙනි දින කොළඹ

මහසෙනෙවුකාරීස් උත්තාන්සේගේ කන්තෝරුවේදීය.

වෘත්ත දිසාවේ පුත්තලමේ උපළුපත්තලාන්සේ විසින් මෙහි පහත සඳහන්වන ආණ්ඩුව සන්ධාන ඉඩම් ආණ්ඩුවේ නියෝගවල ප්‍රකාරයට වම් 1898 ක්වූ ජූලි මස 7 වෙනි දිනවූ බ්‍රහස්පතින්දා 10 පුත්තලමේ කවි වේරියේදී වෙන්දේසිකර විකුණන්නට නොහොත් බේරීමකට පැමිණෙන්නට දෙදෙනවා ඇත.

වෘත්ත දිසාවේ පුත්තලමේ පලාතේ අක්කර පත්තුවේ කොට්ඨාසයේ පිහිටා තිබෙන බිම්කැබලි 3.

සිතියම 1,934.

නො.	ගම.	ඉල්ලුම්කාරයා.	අන්දම.	ඉහත. සක මිල.	අක්කර
				අ. රු. ප.	රු.
9842	තාවක්කාඩුව	ඒ. කාසියෙව්වි පෙරකඳුරුතුන	එලිකර පාළුව ඇර තිබෙන උදකැලේ	7 3 4	17.50
			සිතියම 2,179.		
10648	එම	ඒ. කාසියෙව්වි පෙරකඳුරුතුන	තුන්දැව්විදි පොල් හිටවා තිබෙන ඉඩමක්	7 2 28	35
			සිතියම 1,369.		
7193	එම	ඇල්. පී. අන්තෝනිපුල්ලේ	වගාවට දී පාළුවට අන්දැර පොල්ගස් 19ක් තිබෙන ඉඩම	5 2 17	10

මෙම ඉඩම් ගැන වැඩිදුර කාරණා වංශාසිපති සර්වේසර් ජනරල් උත්තාන්සේගෙන්ද, විකිනිමේ කොන් දේසි ගැණ වෘත්ත දිසාවේ පුත්තලමේ උපළුපත්තලාන්සේගෙන්ද දැනගත්ව පුළුවන.

ගරුහර ආණ්ඩුකාර උතුමානන්වහන්සේගේ ආඥාව ලෙස,

ඊ. නොඑල් වානර්,
මහසෙනෙවුකාරීස් මමය.

No. 1,265, N.-W. P.

කොලොනියාල සෘතිමත්තා ජූලි මස, 1898 මැයි මස 28 වෙනි දින.

1898 මැයි මස 7 වන දින, 1 මණික්ර පුත්තලමේ තන් ජූලි මස 7 වන දින වැඩිදුර කාරණා වංශාසිපති සර්වේසර් ජනරල් උත්තාන්සේගෙන්ද, විකිනිමේ කොන් දේසි ගැණ වෘත්ත දිසාවේ පුත්තලමේ උපළුපත්තලාන්සේගෙන්ද දැනගත්ව පුළුවන.

3 කාණිත්තලාන්සේ, වැඩිදුර කාරණා වංශාසිපති සර්වේසර් ජනරල් උත්තාන්සේගෙන්ද දැනගත්ව පුළුවන.

විභාග ඉලකක 1,934.

උතුමානන්වහන්සේගේ ආඥාව ලෙස,

ඊ. නොඑල් වානර්,
මහසෙනෙවුකාරීස් මමය.

ඉ. ස.	මුහුණ.	දේශනාකාරීන් වෙත.	විවරය.	ඉහත. සක මිල.	අක්කර
				අ. රු. ප.	රු.
9842	තාවක්කාඩුව	අ. කාසියෙව්වි පෙරකඳුරුතුන	එලිකර පාළුව ඇර තිබෙන උදකැලේ	7 3 4	17 50
			විභාග ඉලකක 2,179.		
10648	තාවක්කාඩුව	අ. කාසියෙව්වි පෙරකඳුරුතුන	තුන්දැව්විදි පොල් හිටවා තිබෙන ඉඩමක්	7 2 28	35 0
			විභාග ඉලකක 1,369.		
7193	තාවක්කාඩුව	අ. කාසියෙව්වි පෙරකඳුරුතුන	වගාවට දී පාළුවට අන්දැර පොල්ගස් 19ක් තිබෙන ඉඩම	5 2 17	10 0

මෙම ඉඩම් ගැන වැඩිදුර කාරණා වංශාසිපති සර්වේසර් ජනරල් උත්තාන්සේගෙන්ද, විකිනිමේ කොන් දේසි ගැණ වෘත්ත දිසාවේ පුත්තලමේ උපළුපත්තලාන්සේගෙන්ද දැනගත්ව පුළුවන.

ගරුහර ආණ්ඩුකාර උතුමානන්වහන්සේගේ ආඥාව ලෙස,

ඊ. නොඑල් වානර්,
මහසෙනෙවුකාරීස් මමය.

No. 1,266 N.-W. P.

Colonial Secretary's Office,
Colombo, June 1, 1898.

ON Thursday, July 14, 1898, at 1 o'clock P.M., the Government Agent for the North-Western Province will put up to auction, at his office in Kurunegala, the under-mentioned portions of Crown Land, on the terms authorized by Government.

Two allotments of land situated in the Dewamedi hatpattu division of the Kurunegala District of the North-Western Province.

Preliminary plan 1,073.

Lot.	Village.	Name of Land.	Name of Claimant.	Description.	Extent.		
					A.	R.	P.
5599	Migaspitiya	Kahatagahamulahena	Crown	Ohena	2	1	33
5600	Do.	Mahawelaheeniriya	do.	Field	1	2	2

Upset price,—Lot 5,599 Rs. 10 per acre ; lot 5,600 Rs. 12-50 per acre.

Further information respecting these lands may be obtained from the Surveyor-General, and respecting the conditions of sale from the Government Agent, North-Western Province.

By His Excellency the Governor's command,

E. NOEL WALKER,
Colonial Secretary.

No. 1,266, N.-W. P.

වම් 1898 ක්වු ජුනි මස 1 වෙනි දින කොළඹ

මහසෙනෙවැරිස් උත්තාත්සේනේ කන්තෝරුවේදී.

වෘත්ත දිසාවේ ආණ්ඩුවේ ඒජන්ත උත්තාත්සේන විසින් මෙහි පහත සඳහන් වන ආණ්ඩුව සන්තක ඉඩම් ආණ්ඩුවේ නියෝගවල ප්‍රකාරයට වම් 1898 ක්වු ජුනි මස 14 වෙනි දින වූ ඉහස්සකින්ද දවල් 10 කුරුකුගල කම් වේරියේදී වෙන්දේසිකර විකුණන්නට යෙදෙනවා ඇත.

වෘත්ත දිසාවේ කුරුකුගල පලාතේ දේවමැදි හත්පත්තුවේ පිහිටා තිබෙන බිම්කැබෙලි 2ක්.

පිහිටීම 1,073. අයිතිකම් කියන්නා.—රජසන්තක.

නො.	ගම.	ඉඩමේ නම.	අන්දම.	මහත.		
				අ.	රු.	ප.
5599	මහස්පිටිය	කකට්තකවුල හේන	හේන	2	1	33
5600	එම	මහවෙල හිත්ඊරිය	කුඹුර	1	2	2

කොමමර 5,599 දරන බිම්කැබෙලිට නියමකරණ ලද මුදල රුපියල් 10යි. කොමමර 5,600 දරණ බිම් කැබෙලිට රුපියල් 12යි හෙ 50යි.

මෙම ඉඩම්කැබෙලි දෙක ගැණි කාරණ සර්වේයර් ජනරාල් උත්තාත්සේනගේද, විකිනීමේ කොන්දේසි ගැණි කාරණ වෘත්ත දිසාවේ ආණ්ඩුවේ ඒජන්ත උත්තාත්සේනගේද දැනගන්නට පුළුවන.

ගරුගර ආණ්ඩුකාර උතුමානන්වහන්සේගේ ආඥාවලය,

ජ. නොඑල් වාකර්,
මහසෙනෙවැරිස් වම්ත.

LAND SALES IN THE NORTH-CENTRAL PROVINCE.

No. 967, N.-C. P.

Colonial Secretary's Office,
Colombo, June 1, 1898.

ON Thursday, July 21, 1898, at 12 o'clock noon, the Government Agent for the North-Central Province will put up to auction, at his office in Anuradhapura, the under-mentioned portions of Crown Land, on the terms authorized by Government.

Three allotments of unsurveyed land situated in the Hurulupalata division of the Nuwarakalawiya district of the North-Central Province.

For sale previous to survey.—Matombuwa korale.

Village.	Name of Applicant.	Name of Claimant.	Description.	Extent.		
				A.	R.	P.
Diulwewa	K. Kapuwa and four others	Crown	Jungle	4	0	0
				Mahapotana korale.		
Kokebe	Mudiyanse, late Korala	Crown	Jungle	10	0	0
Kumbukwewa	Kadiratewewa Lekama	do.	do.	10	0	0

Upset price,—Rs. 10 per acre.

Further information respecting these lands and conditions of sale may be obtained from the Government Agent, North-Central Province.

By His Excellency the Governor's command,

E. NOEL WALKER,
Colonial Secretary.

No. 967, N.-C. P.

වර්ෂ 1898 ක්වූ ජූනි මස 1 වෙනි දින කොළඹ

මහසෙනෙවර්ජනනාන්දයන්ගේ කන්තෝරුවේදී.

උතුරුමැද දිසාවේ ආණ්ඩුවේ මහජනතලන්තාන්දයන්ගේ විසින් මෙහි පහත සඳහන්වෙන ආණ්ඩුව සන්තක ඉඩම් ආණ්ඩුවේ නියෝගවල ප්‍රකාරයට වර්ෂ 1898 ක්වූ ජූනි මස 21 වෙනි දින වූ බැහැරවන දවල් දෙදනට අනුරාධපුරේ කවිචේරියේදී වෙන්දේසිකර විකුණනට යෙදෙනවා ඇත.

උතුරුමැද දිසාවේ නුවරකලාවිත පලාතේ හුරුළු පලාතේ කොට්ඨාසයේ පිහිටා තිබෙන නොමැනපු බිම්කැබෙලි තුනකි.

මෑතලා නැත. මාට්ටුවාකෝරලේ.

ගම.	ඉල්ලුම්කාරයා.	අන්දම.	මහත.
දිවුල්වැව	කේ. කපුවා සහ තවත් 4 දෙනෙක්	කැලේ	4 0 0
කොක් ඇවේ	මහපොතාන කෝරලේ.		
කුඹුක්වැව	මුදියන්සේ හිටපු කෝරල	එම	10 0 0
	කදිරුගේ වැවිලේකම	එම	10 0 0

අක්කරයක් රූපියල් දහයේ පටන් විකුණනට යෙදෙනවා ඇත.

මෙම ඉඩම් ගැණ වැඩිදුර කාරණා සහ විකිනීමේ කොන්දේසිය ගැණ වැඩිදුර කාරණා උතුරුමැද දිසාවේ ආණ්ඩුවේ ඒජන්තලන්තාන්දයන්ගේ දැනගත්තට පුළුවන.

ගරුතර ආණ්ඩුකාර උතුරුමැද දිසාවේගේ ආඥාව ලෙස,

ජී. නොඑල් වාකර්,
මහසෙනෙවර්ජනනාන්දයන්ගේ

No. 968, N.-C. P.

Colonial Secretary's Office,
Colombo, June 1, 1898.

ON Friday, July 22, 1898, at 12 o'clock noon, the Government Agent for the North-Central Province will put up to auction, at his office in Anuradhapura, the under-mentioned portions of Crown Land, on the terms authorized by Government.

Two allotments of land situated in the Megoda pattuwa division of the Tamankaduwa district of the North-Central Province.

For sale previous to survey —Megoda pattuwa.

Claimant—Crown.

Village.	Name of Applicant.	Description.	Extent. A. R. P.
Alichipotana	P. Meera Lebbe and another	Low jungle	2 0 0
Topawewa at 15th milepost, Habarana-Topawewa road	Allis Appu	do.	10 0 0

Upset price,—Rs. 10 per acre.

Further information respecting these lands and conditions of sale may be obtained from the Government Agent, North-Central Province.

By His Excellency the Governor's command,

E. NOEL WALKER,
Colonial Secretary.

No. 968, N.-C. P.

වර්ෂ 1898 ක්වූ ජූනි මස 1 වෙනි දින කොළඹ

මහසෙනෙවර්ජනනාන්දයන්ගේ කන්තෝරුවේදී.

උතුරුමැද දිසාවේ ඒජන්තලන්තාන්දයන්ගේ විසින් මෙහි පහත සඳහන්වෙන ආණ්ඩුව සන්තක ඉඩම් ආණ්ඩුවේ නියෝගවල ප්‍රකාරයට වර්ෂ 1898 ක්වූ ජූනි මස 22 වෙනි දින වූ සිකුරාදා දවල් 12ට අනුරාධපුරේ කවිචේරියේදී වෙන්දේසිකර විකුණනට යෙදෙනවා ඇත.

උතුරුමැද දිසාවේ තමන්කඩුව පලාතේ මෙගොඩපත්තුවේ කොට්ඨාසයේ පිහිටා තිබෙන බිම්කැබෙලි දෙකකි.

නොමැනපු ඉඩම්. මෙගොඩපත්තුව. අයිතිකම කියන්නා—ආණ්ඩුව.

ගම.	ඉල්ලුම්කාරයා.	අන්දම.	මහත.
අලිච්චිපොකුන	පී. මීරුලෙඛිබේ සහ තවත් අය	ලඳු බිම	2 0 0
තෝපාවැවේ හබරනා හිට තෝපා			
වැවට සහ පාර 15 කනුව ලඟ	අල්ලිස්අප්පු	එම	10 0 0

අක්කරයක් රූපියල් 10යි.

මේ ඉඩම් ගැන සහ විකිනීමේ කොන්දේසිය ගැනත් කාරණා උතුරුමැද දිසාවේ ඒජන්තලන්තාන්දයන්ගේ දැනගත්තට පුළුවන.

ගරුතර ආණ්ඩුකාර උතුරුමැද දිසාවේගේ ආඥාව ලෙස,

ජී. නොඑල් වාකර්,
මහසෙනෙවර්ජනනාන්දයන්ගේ

No. 969, N.-C. P.

Colonial Secretary's Office,
Colombo, June 1, 1898.

ON Wednesday, July 20, 1898, at 12 o'clock noon, the Government Agent for the North-Central Province will put up to auction, at his office in Anuradhapura, the under-mentioned portions of Crown Land, on the terms authorized by Government.

Eight allotments of unsurveyed land situated in the Nuwaragampalata division of the Nuwarakalawiya district of the North-Central Province.

For sale previous to survey.—Eppawala korale.

Village.	Name of Applicant.	Description.	Extent.		
			A.	R.	P.
Pissewa	Ukku Banda, Vel-vidane, and others	Low jungle	10	0	0
Medagama	M. Heratham, Vel-vidane, and others	do.	4	0	0
Ipalagama	A. D. Ranhami	do.	2	0	0
Musalpitiya	Villagers of Musalpitiya	do.	2	0	0
Tissawa	Kawralage Menikrala	do.	4	0	0
Wagakonwewa	D. D. Wijayasinha	do.	10	0	0
Paindakulama	do.	do.	10	0	0

Nuwaragam korale.

Elapatgama	Piuapanikkiya and others	Low jungle	10	0	0
------------	--------------------------	------------	----	---	---

Upset price,—Rs. 10 per acre.

Further information respecting these lands and conditions of sale may be obtained from the Government Agent, North-Central Province.

By His Excellency the Governor's command,

E. NOEL WALKER,
Colonial Secretary.

No. 996, N.-C. P.

වළු 1898 ක්වූ ජූලි මස 1 වෙනි දින කොළඹ

මහසෙනෙවුකාරියේ ජනපතිවරයාගේ කන්තෝරුවේදී.

උතුරු මැද දිසාවේ ආණ්ඩුවේ මහජනතලානාන්තේ විසින් මෙහි පහත සඳහන්වන ආණ්ඩුව සන්තක ඉඩම් ආණ්ඩුවේ නියෝගවල ප්‍රකාරයට වළු 1898 ක්වූ ජූලි මස 20 වෙනි දින වදා දවල් දෙලඟට අනුරාධපුරේ කවිවෙලියේදී වෙන්දේසිකර විකුනනට යෙදෙනවා ඇත.

උතුරු මැද දිසාවේ නුවරකලාපිභ පලාතේ නුවරගම්පලාන කොට්ඨාසයේ පිහිටා තිබෙන නොමැනපු හිමි කැබලි අටක්.

එළපාවෙල කෝරළේ.

ගම.	ඉල්ලුම්කාරයා.	අයිතිකමකිසන්තා.	අන්දම.	මහක. අ. රු. ප.
පිස්සාව	උක්කුබන්ධා වෙල්විදානේ			
මැදගම	සහ තවත්අය ඇම්. ජෙරත්නාම් වෙල්	ආණ්ඩුව	කැලේ	10 0 0
ඉහලගම	විදානේ සහ තවත්අය	එම	එම	4 0 0
මුසල්පිටිය	ඒ. ඩී. රත්නාම්	එම	එම	2 0 0
නිසව	මුසල්පිටියේ ගම්මු	එම	එම	2 0 0
වජ්කෝන්වැව	කවුරුලගේ මැතිකරුල	එම	එම	4 0 0
පයිතිකුලම	ඩී. ඩී. විජයසිංහ	එම	එම	10 0 0
	එම	එම	එම	10 0 0
	නුවරගම් කෝරළේ.			
අලපත්ගම	පිනා පතිකුසා සහ තවත් අය	එම	එම	10 0 0

අක්කරයක් රූපිකල් දහයේ පටන් විකුනනට යෙදෙනවා ඇත.

මෙම ඉඩම් ගැණ වැඩිදුර කාරණ සහ විකිනීමේ කොන්දේසිය ගැණත් කාරණ, උතුරු මැද දිසාවේ ආණ්ඩුවේ එජනතලානාන්තේගෙන් දැනගන්නට පුළුවන.

ගරුකර ආණ්ඩුකාර උතුරු මහනුවන්තේගේ ආඥාවලෙස,

ඊ. නොඑල් වාකර්,
මහසෙනෙවුකාරියේ මහත.

LAND SALES IN THE PROVINCE OF UVA.

Amended Notice.

No. 315, P. OF U.

Colonial Secretary's Office,
Colombo, May 19, 1898.

ON Tuesday, June 28, 1898, at 1 o'clock P.M., the Government Agent for the Province of Uva will put up to auction, at his office in the Kachcheri, the under-mentioned portions of Crown Land, on the terms authorized by Government.

Five allotments of land situated in the Yatikinda division of the Badulla District of the Province of Uva.

Preliminary plan 653.

Lot.	Village.	Name of Applicant.	Name of Claimant.	Description.	Extent.		
					A.	R.	P.
2325	Gotuwala	Mr. H. O. Hoseason	Crown	Jungle and patana	6	1	24
2326	Do.	do.	do.	do.	4	2	15
2328	Do.	do.	do.	do.	14	2	10
Preliminary plan 534.							
X 58	Attanagalla	Mr. L. B. Moss	Sardial and others	Patana	13	3	12
Preliminary plan 786.							
2739	Within Local Board limits of Badulla	Messrs. Walker & Greig	Crown	Reserved	0	0	13-25

Upset price,—Rs. 10 for lot 2,739 ; Rs. 10 per acre for the others.

Further information regarding these lands may be obtained from the Surveyor-General, and regarding conditions of sale from the Government Agent, Uva.

By His Excellency the Governor's command,
E. NOEL WALKER,
Colonial Secretary.

වෙනස්කරණලද දැන්වීමයි.

No. 315, P. OF U.

වර්ෂ 1898 ජූනි මස 19 වෙනි දින කොළඹ මහසෙනෙවිවරයා විසින් කන්දෝරුවේදී.

ඉහත දිනට ආණ්ඩුවේ ඒජන්තවරයා විසින් මෙහි පහත සඳහන්වන ආණ්ඩුව සන්තක ඉඩම් ආණ්ඩුවේ නියෝගවල ප්‍රකාරයට වර්ෂ 1898 ජූනි මස 28 වෙනි දිනට අඟහරුවාද එකට බදුළු කවි වේරියේදී වෙන්දේසිකර විකුනනට යෙදෙනවා ඇත.

ඉහත දිනට බදුළු පලාතේ යටිකිඳ කොට්ඨාසයේ පිහිටා තිබෙන බිම්කැබලි 5ක්.

සිතියම 653. අයිතිකම් කියත්තා—ආණ්ඩුව.

කො.	ගම.	ඉල්ලීමකාරයා.	අන්දම.	මහත.
				අ. රු. ප.
2325	ගොඩුවල	එම්. ඩී. ගොසිසන් ඩෙන්මයා	කැලෑව සහ පහත	6 1 24
2326	එම	එම	එම	4 2 15
2328	එම	එම	එම	14 2 10
සිතියම 534. අයිතිකම් කියත්තා—සර්දියල් සහ වෙනත් අය.				
X 58	අත්තනගොල්ල	ඇල්. ඩී. මොස් මහත්මයා	පහත	13 3 12
සිතියම 786. අයිතිකම් කියත්තා—ආණ්ඩුව.				
2739	බදුල්ලේ ලෝකල් බෝඩ් මාසිම් ඇතුලත	වෝකර් ග්‍රික් සමාගම	ඉතුරුකර තිබෙනවා	0 0 13-25

අක්කරයක් රුපියල් 10යේ සිට විකුනනු ලැබේ. කො. 2,739යේ බිම්කැබලිල රු. 10යි.

මෙම ඉඩම් ගැණ වැඩිදුර කාරණා සර්වේසර්ස් පනවනු ලැබෙනතුරු, විකුනුම් ගැණ තොරතුරු ලැබේ ආණ්ඩුවේ ඒජන්තවරයාගෙන්ද දැනගත යුතුයි.

ගරුකර ආණ්ඩුකාර උතුමානන්වහන්සේගේ ආඥාවලෙස,
ජ. නොඑල් වාකර්,
මහසෙනෙවිවරයා විසින්.

LAND SALES IN THE PROVINCE OF SABARAGAMUWA.

No. 288, P. OF S.

Colonial Secretary's Office,
Colombo, May 13, 1898.

ON Friday, August 26, 1898, at 1 P.M., the Assistant Government Agent for the Kegalla District of the Province of Sabaragamuwa will put up for sale or settlement, at his office in Kegalla, the under-mentioned portions of Crown Land, on the terms authorized by Government.

Twenty-two allotments of land situated in the Kegalla District of the Province of Sabaragamuwa.

Preliminary plan 715.—Paranakuru korale, Mawata pattuwa.
Claimant—Crown.

Lot.	Name of Land.	Situation.	Description.	Extent.		Upset Price
				A.	R. P.	Rs.
2162	Kurunduhena	Kegalla	Young cocoanut one year old and plantains (for sale)	1	1 10	100
2163	Do.	do.	Forest (for sale)	0	3 36	50
2164	Do.	do.	Cocoanut three years old (for sale)	4	3 22	100
Preliminary plan 110.—Paranakuru korale, Mawata pattuwa. Claimant—Crown.						
192	Muttettuhena	Godigomuwa	Forest (for sale)	14	0 0	15
Preliminary plan 3,699.—Paranakuru korale, Mawata pattuwa. Claimant—Crown.						
8111	Mirihellahena	Pussella	Forest (for sale)	2	3 34	15
8115	Yakunpudanalahena	do.	Forest and low jungle (for sale)	4	3 8	30
8120	Kapuhena	do.	Forest (for sale)	2	2 39	15
Preliminary plan 684.—Paranakuru korale, Kanduhaha pattuwa. Claimant—Crown.						
2090	Lewellehena	Gantuna	Forest (for sale)	1	0 9	10
Preliminary plan 528.—Paranakuru korale, Kanduhaha pattuwa. Claimant—Crown.						
1365	Kaluwelmottewemukalana	Moradana	Forest (for sale)	8	2 12	30
1366	Kandewattamukalana	do.	do.	8	0 20	30
Preliminary plan 680.—Paranakuru korale, Tumpalata pattuwa. Claimant—Crown.						
2087	Wiwalahena <i>alias</i> Tembiambehena	Narangammana	Forest (for sale)	9	1 24	50
Preliminary plan 656.—Paranakuru korale, Tumpalata pattuwa. Claimant—Crown.						
1993	Galdettemukalana and Hapugahamadittedeniya <i>alias</i> Ambagahamaditthena	Pannala	Cleared chena (for sale)	1	0 7	50
Preliminary plan 4,012.—Paranakuru korale, Tumpalata pattuwa. Claimant—Crown.						
8830	Batalegalamukalana	Gevilipitiya	Forest (for sale)	35	0 20	30
8831	Dedugalahena	do.	do.	7	2 3	30
8832	Kapukotuwahena	do.	do.	5	2 3	30
Preliminary plan 8,703.—Paranakuru korale, Tumpalata pattuwa. Claimant—Crown.						
7081	Sinardiyagehena	Telleke	Lantana jungle (for sale)	0	1 37	15
Claimant—Loku Banda Ungawela.						
7082	Diwelgamahena	Talguspitiya	Chena (for settlement and issue of certificate of quiet possession)	4	0 4	—
Preliminary plan 8,026.—Paranakuru korale, Tumpalata pattuwa. Claimant—Crown.						
5320	Dantellahena	Telleke	Forest (for sale)	1	0 10	30
Preliminary plan 445.—Paranakuru korale, Tumpalata pattuwa. Claimant—Crown.						
T 60	Arakotawellamukalana and Gammallemukalana	Arakotawella	Forest (for sale)	27	1 0	10
Preliminary plan 683.—Paranakuru korale, Tupalata pattuwa. Claimant—Crown.						
2089	Petigehena <i>alias</i> Kebellagollemukalana	Rahala	Forest (for sale)	32	2 0	10
Preliminary plan 676.—Paranakuru korale, Tumpalata pattuwa. Claimant—Crown.						
2067	Pinnagollemukalana	Palliporuwa	Forest (for sale)	8	3 38	10
2068	Do.	do.	do.	1	2 9	10

Further information regarding these lands may be obtained from the Surveyor-General, and respecting the conditions of sale from the Assistant Government Agent, Kegalla.

By His Excellency the Governor's command,

E. NOEL WALKER,
Colonial Secretary.

No. 288, P. OF S.

වර්ෂ 1898 ක්වූ මැයි මස 13 වෙනි දින කොළඹ

මහසෙනෙවිතුමාගේ කාර්යාලයේ සිටින විටිසි මෙහි පහත සඳහන්වෙන ආණ්ඩුව

සභාපති ආණ්ඩුවේ නියෝගවලට පකාරයට වර්ෂ 1898 ක්වූ අගෝස්තු මස 26 වෙනි දින වූ සිකුරුදා සවස එකට කැඟලේ කවිවේරියේදී වෙන්දේසිකර විකුණන විට නොහොත් බේරවීම සඳහා වූ ආණ්ඩුව

සභාපති ආණ්ඩුවේ කැඟලේ පලාතේ පිහිටා තිබෙන බිම්කැබලි 22ක්.

සිතියම 715. පරනකුරුකෝරලේ. අයිතිකම් කියන්නා—ආණ්ඩුව.

නො.	ඉඩමේ නම.	තිබෙන ස්ථානය.	අන්දම.	අක්කර මහත. සක මිල.		
				අ. රු. ප.	රු.	
2162	කුරුදුගේන	මාවගපත්තුවේ කැඟලේ	අවුරුද්දක් ගතවූ පැල පොල් සහ කෙසෙල් වගාව (විකිනීමට)	1	1 10	100
2163	එම	එම	මුකලාන (විකිනීමට)	0	3 36	50
2164	එම	එම	තුන්අවුරුද්දක් ගතවූ පොල්වගාව (විකිනීමට)	0	3 22	100
192	මුත්තේවිටු හේන	සිතියම 110. ගොඩගොමුව	මුකලාන (විකිනීමට)	14	0 0	15
8111	මිරිහැල්ල හේන	සිතියම 3,699. පුස්සැල්ල	එම (එම)	2	3 34	15
8115	සකුන්පුදනගල හේන	එම	මුකලාන සහ ලඳුකැලේ (විකිනීමට)	4	3 8	30
8120	කපුහේන	එම	මුකලාන (විකිනීමට)	2	2 39	15
2090	ලේවැල්ලේ හේන	සිතියම 684. කඳුඅහසටත්තුවේ. ගත්තන	එම (එම)	෦	0 9	10
1365	කළුමැල්ලොව්ටාවේ	සිතියම 528.				
1366	මුකලාන කන්දේවත්තේ මුකලාන	මොරදන එම	එම (එම)	8	2 12	30
2087	විවල හේන නොහොත් තැඹිලිඅඹේ හේන	සිතියම 680. තුම්පලාතපත්තුව. තාරත්ගම්මන	එම (එම)	9	1 24	50
1993	ගල්දත්තේ මුකලාන සහ ගපුගමහිත්තේ දෙනිය නොහොත් අඹගමහිත්තේ හේන	සිතියම 656. පත්තල	එළිකරපු හේන (එම)	1	0 7	50
8830	බතලේගල මුකලාන	සිතියම 4,012. ගැවිලිපිටිය	මුකලාන (එම)	35	0 20	30
8831	දෙදගල හේන	එම	එම (එම)	7	2 3	30
8832	කපුකොටුව හේන	එම	එම (එම)	5	2 3	30
7081	සිකුරුදියාගේ හේන	සිතියම 8,703. කෙල්ලකේ	ලත්තානා කැලේ (එම)	0	1 37	15
7082	දිවෙල්ගම හේන	අයිතිකම් කියන්නා—ලොකුබත්තා නුගවෙල. තල්ගස්පිටිය	හේන (බේරීමට සහ නිරවුල් ඔප්පුදීමට)	4	0 4	—
5320	දත්තැල්ලහේන	සිතියම 8,026. අයිතිකම් කියන්නා—ආණ්ඩුව. කෙල්ලකේ	මුකලාන (විකිනීමට)	1	0 10	30
T 60	අරකොටුවැල්ල මුකලාන සහ ගම්මලේ මුකලාන	සිතියම 445. පරනකුරුකෝරලේ තුම්පලාතපත්තුවේ. අරකොටුවැල්ල	මුකලාන (විකිනීමට)	27	1 0	10
2089	පෙහියේ හේන නොහොත් කැබැල්ලකොල්ලේ මුකලාන	සිතියම 683. රහල	එම (එම)	32	2 0	10
2067	පිත්තකොල්ලේ මුකලාන	සිතියම 676. පල්ලිපෝරුව	එම (එම)	8	3 33	10
2068	එම	එම	එම (එම)	1	2 9	10

මෙම ඉඩම් ගැණ වැඩිදුර කාරණා වාචාබද්ධ සර්වේඥ ජනරාල් උත්තාන්තේගෙන්ද, විකිනීමේ කොන්දේසි ගැණ කාරණා කැඟලේ ආණ්ඩුවේ උපදේශනාපතිගෙන්ද දැනගත්ව පුළුවන.

ගරුභර ආණ්ඩුකාර උතුරානත්තේගේ ආඥාව ලෙස,
 ජ. නොඑල් වාකර්,
 මහසෙනෙවිතුමාගේ මහල.

LAND ACQUISITION NOTICES.

HAVING been duly directed by the Governor, with the advice of the Executive Council, acting under the provisions of "The Land Acquisition Ordinance of 1876," section 6, to take order for the acquisition of the following lands, required for a public purpose, namely, for a site for a quarry for the Colombo Harbour Works, to wit:—

Preliminary plan 10,423. Village—Fishers' Hill, Ward No. 5, Municipality of Colombo.

Lot.	Description.	Name of Claimant.	Extent.		
			A.	R.	P.
K 725	Tiled house, mud hut, and waste land and ground on which building K 725½ stands	M. Manuel Fernando	0	0	5.50
K 725½	Mud and tiled house only	W. K. Lucia Fernando	—	—	—
L 725	Mud and tiled house and waste land	M. Don Pedro Fernando and another	0	0	3.37
M 725	Do.	P. Juse Fernando	0	0	2.25
N 725	House (part mud and part tiled) and waste land	J. Juwan Fernando	0	0	11.25
O 725	Mud and tiled house and waste land	P. Tobias Fernando	0	0	6.37
P 725	Mud and tiled house and mud outhouse, garden, one young cocconut tree	Gregoris Fernando	0	0	7
Q 725	Madangahawatta waste land	C. Bastian Fernando	0	0	3.50

I hereby give public notice, as required by section 7, that the Government proposes to take possession of the lands.

All persons interested in the aforesaid lands are hereby required to appear personally or by agent before me at the Colombo Kacheheri on July 7, 1898, at 1 o'clock P.M., and to state the nature of their respective interests in the lands, and the amount and particulars of their claims to compensation for such interests.

Colombo Kacheheri,
June 6, 1898.

F. R. ELLIS,
Government Agent.

විෂ් 1876 ක්වු අවුරුද්දේ නොමමර 3නේ ආඥාපත්‍රයේ හත්වෙනි වගන්තියේ ප්‍රකාරයට ආණ්ඩුවේ කටයුත්තකට, ඒ නමි:—කොළඹ වරායේ වැඩව කළුගල්වලක් කැනීමට උවමනා ඉඩම් පිණිස මෙහි පහත සඳහන් වෙන ඉඩම් උඩාගැනීම සඳහා ක්‍රියාකරණ පිණිස "විෂ් 1876යේ ඉඩම් උඩාගැනීමේ ආඥාපත්‍රයේ" හවෙනි කාණ්ඩයේ කරනිබෙන පංඨාර්තුවල ප්‍රකාරයට කාරක මන්ත්‍රීසභාවේ මන්ත්‍රණය ඇතුළු උතුමානත්වකයේගෙන් නිසිආකාර මට අත්ලැබිනිබි, ඒ ඉඩම් නමි:—

සිතියම 10,423. ගම—කොළඹ නගරය තුල කරාගොඩැල්ල නොමමර 5නේ කොට්ඨාසයේ.

නො.	අන්දම.	අයිතියම කියන්නා.	මහත. අ. රු. ප.
K 725	උළු සෙවිලි ගෙය, මැරි බිවිවලින් සාදනිබෙන පුන්වි ගේ, මුඩු බිම, කේ. අක්කරය දරණ නොමමර 6725½ ගොඩනැගිල්ල නිබෙන බිම	ඇම්. මානුවෙල් ප්‍රනාන්ඩො	0 0 5.50
K 725½	මැරි බිවිවලින් සාදනලද උළු සෙවිලි ගේ පමණයි	බබ්ලිච්. කේ. එසියා ප්‍රනාන්දු	—
L 725	මැරි බිවිවලින් සාදන උළුසෙවිලි ගෙය සහ මුඩු බිම	ඇම්. දෙත් ජේදුරු ප්‍රනාන්දු	0 0 3.37
M 725	එම	පී. ජයේ ප්‍රනාන්දු	0 0 2.25
N 725	කොටසක් මැරිබිවිවි, කොටසක් උළු සෙවිලි කරපු ගේ සහ මුඩු බිම	ජේ. ජුවන් ප්‍රනාන්දු	0 0 11.25
O 725	මැරි බිවිවලින් සාදන උළු සෙවිලිකරපු ගේ සහ මුඩු බිම	පී. නොබියස් ප්‍රනාන්දු	0 0 6.37
P 725	මැරි බිවිවලින් සාදන උළු සෙවිලිකරපු ගේ, මැරි බිවිවලින් සාදන පිටතීන් තිබෙන ගේ, වත්ත, එක පොල්ගසක්	ට්‍රිගෝරිස් ප්‍රනාන්ඩො	0 0 7
Q 725	මසත්තහවත්ත, මුඩුබිම	සී. බියතියස් ප්‍රනාන්ඩො	0 0 3.50

එබැවින් ඉඩම් අයිතිකරගැනීමට ආණ්ඩුවේ කල්පනාව තිබෙන බව පොදුජනතාව දැනගැනීම සඳහා හත්වෙනි වගන්තියේ ඕනෑකර තිබෙන ගැරියට මෙයින් දැනුම්දෙමි.

ඉහතකී ඉඩම්වලට අයිතිවාසිකම් ඇත්තාවූ සෑමදෙනම නමුත්ම නොහොත් නමුත් වෙනුවට ක්‍රියාකරණ අය විෂ් 1898 ක්වු ජුලි මස 7 වෙනි දින පස්වරු එකේ කනියමට කොළඹ කම්මේරියේදී මා ඉදිරිපිටට පැමිණ ඒ කොපි අන්දමේ අයිතිවාසිකම්ද කියා කියාසිරිත්ට ඕනෑවා සහ මෙම ඉඩම් වෙනුවට ඉල්ලාසිරිත මුදල් ගණි සත් ඊට ඇත්තාවූ නමුත්ගේ අයිතියමේ තොරතුරුත් කියාසිරිත්ට ඕනෑ බව මෙයින් දැනගත යුතුයි.

විෂ් 1898 ක්වු ජුනි මස 6 වෙනි දින
කොළඹ කම්මේරියේදීය.

ඇප. ආර්. ඇලිස්,
ආණ්ඩුවේ ඒජන්ත මමත.

1876 ம (நடு)-தது 3 ம் இலக்கச்சட்டத்தினது 7 ம பிரிவின பிரகாரம் தொத்துநியாதிகாரருக்கு இவ் பிரிதானை கடிகிறதற்காக என்னும் பகிரங்கதேவைகளு வேண்டியதான பின்னாச்சொல்லப்படும் காணியை, அஃதாவது :—

பிரதமபடதது இலக்கம் 4,991. குறிச்சி.—நடள்ள.

துண்டு.	காணியினது பெயர்.	உரித்தாளியின் பெயர்.	விபரம்.	விலகலம்.
O 563	தமலிஆரடிகேவத்த	தென்னமரமுள்ள இடம்	ம. ம இபுராகிமும வேறுப்பாகளும்	2 1 0

எடுத்துக்கொள்வதற்கான எத்தனஞ்செய்யும்படி 1876 ம (நடு)-த்துக்க காணியினதுக கொள்வதைப்பற்றிய சட்டத்தினது 6 ம் பிரிவின ஏற்பாடுகளின் பிரகாரம் மந்திராலோசனைச்சபையினது ஆலோசனையுடன் தேசரதிபதியவர்கள் எனக்குக் கற்பனைச்செய்திருப்பதினால் அக்காணியை ஆட்சிஒப்புகுகொள்ள அரசாட்சியா எண்ணியிருக்கிறார் என்பதை 7 ம் பிரிவினபடி வேண்டிய பிரகாரம் நான் இதனைக்கொண்டு பிரசித்தமாய் விளம்பரஞ்செய்கிறேன்.

மேற்குறித்த காணிக்கு உரித்துப்பேசுகின்ற சகலரும் தாமாத அலவது அவரவருடைய காரியகாரர் மூலமாய் 1898 ம (நடு) ஆனிமாசம் 6 ந் திகழ், திங்குகிழமை 12 மணிக்கு காலி கச்சேரியில் எனருணபாக வெளிப்பட்டித தததமக்கு அக்காணியிலுள்ள உடந்தைகளினது தன்மையையும் அவ்வுடந்தைகளுக்காய்த தாம சாதிகளும் உரித்துக்களின் தொகையையும் விவரங்களுமும் சொல்லும்படி இதனால் அவர்சரிடத்திற் கேட்டுக்கொள்ளப்படுகின்றது.

காலி கச்சேரி,
1898 ம (நடு) ஆனிமீ 8 ந் உ.

இ. பி. அலெக்சாண்டர்,
அரசாட்சி எசுனர்க்காக.

HAVING been duly directed by the Governor, with the advice of the Executive Council, acting under the provisions of "The Land Acquisition Ordinance of 1876," section 6, to take order for the acquisition of the following land, required for a public purpose, namely, for an office and recordroom for the District Engineer, Mannar, to wit :—

Preliminary plan 2,083. Village—Mannar town.

Lot.	Description.	Name of Claimant.	Extent. A. R. P.
V 167	Open, with the ruins of a former building. The lot contains three palmirah trees and one tamarind tree	S. S. Mudaliyar Chelvanayagam and J. S. Mudaliyar Chelvanayagam	0 0 32

I hereby give public notice, as required by section 7, that the Government proposes to take possession of the land. All persons interested in the aforesaid land are hereby required to appear personally or by agent before me at the Mannar Kachechi on July 28, 1898, at 1 o'clock P.M., and to state the nature of their respective interests in the land, and the amount and particulars of their claims to compensation for such interests.

Mannar Kachechi,
June 1, 1898.

B. HORSBURGH,
Assistant Government Agent

வலை 1876 ன்பு அபுரூடிடே வொலிவர புவே யகபவழயே கய்வெகி வலவகிவெ பகார கணியிலே கபிபுய்வகபி, சீவகி:—ஒபீவெருகய்வொருவன் கக வொவகெயவன் லுடிவ்வன் கெகி பகக கபகய்வெவ ஒவில லுவா கணியிலே கபகயா தியாககரண கிணிக "வலை 1876யே ஒவில லுவா கணியிலே கபகபவழயே" கவெகி கணியிலே கககிவெவ பவாரவில லுவாரகப காரக மன்திகவகாவே மன்துணை அபுவி லுவாவனவகய்வெவென் கிபி கபகார வெ அணிலுவி கிவெ. சீ ஒவில வகி:—

கிவில 2,083. கம—மனகாரம.

வலை.	அன்டிம.	அபிவிகவ கிவகிலா.	வகக.
V 167	பரண லுமிலவால கவெவ விர் வல்வகி வகவன் கக சிககிலுவகயன்டி அக	அபீ. அபீ. இடி லுகார் கெலவிகவகம, பீ. அபீ. இடி லுகார் கெலவிகவகம	0 0 32

விலுவிவ ஒவில அபிவிககரவணியிலே கபகபவால கிவெவ விவ பவாபுபவகால லுககய்வெவ கபகயா கய்வெகி வலவகிவெ கிவகர கிவெவ கபிலவெ கெகிவ லுவகயவெ.

ஒவகயி ஒவிலவ அபிவிககம அபீவாபு கபுடிவெவ வபுலிவ வொகொவ வபுலிவ வெபுவிவ கியாககரண அக வலை 1898 ன்பு சூலி மக 28 வெகி லிக பவ்வரு சீவன் ககிகமவெ மன்காரகே கபிலெகிசேடி அ ஓடிபிபிவ புவிக சீ கொபிடிவெ அபிவிககமடி கிவா கிவாபிபிவெ கிவா கம மெவ ஒவில வெபுவிவ ஒல் லுகிபிவ இடி லகவன் சீ அபீவாபு வபுலிவ அபிவிககம காரவருவ கிவாபிபிவெ கிவாவிவ கெகிவ லுககயவ புவகி.

வலை 1898 ன்பு சூலி மக 1 வெகி
லிக மன்காரகே கபிலெகிசேடி.

பி. வொர்வெசர்,
கணியிலே சீவனவ கிவக.

1876 ம (நடு)-தது 3 ம் இலக்கச்சட்டத்தினது 7 ம் பிரிவின பிரகாரம் மன்னா இஞ்சினீர் கந்தோரும் புத்தக அறைபுகடிகிற பகிரங்கதேவைகளு வேண்டியதான பின்னாச்சொல்லப்படும் காணியை, அஃதாவது :—

பிரதமபடதது இலக்கம் 2,083. குறிச்சி—மன்னாப்பட்டணம்.

துண்டு.	விபரம்.	உரித்தாளியின் பெயர்.	விலகலம்.
V 167	பளையகட்டிடம் இருக்கும் நிலம் மூன்று பளையும் ஒரு புளியமாடு முண்டு	எஸ். எஸ். முதலியார் செல்வனாயகம், ஜே. எஸ். முதலியார் செல்வனாயகம்	0 0 32

எடுத்துக்கொள்வதற்கான எத்தனஞ்செய்யும்படி 1876 ம (நடு)-த்துக்க காணியினதுக கொள்வதைப்பற்றிய சட்டத்தினது 6 ம் பிரிவின ஏற்பாடுகளின் பிரகாரம் மந்திராலோசனைச்சபையினது ஆலோசனையுடன் தேசரதிபதியவர்கள் எனக்குக் கற்பனைச்செய்திருப்பதினால் அக்காணியை ஆட்சிஒப்புகுகொள்ள அரசாட்சியா எண்ணியிருக்கிறார் என்பதை 7 ம் பிரிவினபடி வேண்டிய பிரகாரம் நான் இதனைக்கொண்டு பிரசித்தமாய் விளம்பரஞ்செய்கிறேன்.

மேற்கூறிய காரணிகளுக்கெதிர்த்துபேசினற சகலரும் தாமாக அல்லது அவரவருடைய காரியகாரர் மூலமாய் 1898 ம் வருஷ ஆடிமாதம் 28 ந்தேதி பின்னரேம் 1 மணிக்ஞை மனனா கச்சேரியில எனமுன் பாக வெளிப்படுத்தத்தக்க அக்காணியிலுள்ள உடந்தைகளினது தன்மையையும் அவ்வந்தைகளுக்காய்த் தாம சாதிக்கும் உரிதகுகளின் தொகையையும் விவரங்களையும் சொல்லும்படி இகலை அலாகரிடத்திற் கேட்டுக் கொள்ளப்படுகின்றது.

மன்னா கச்சேரி, 1898 ம் வருஷ ஆனிமீ 1 ந்தை.

பி. வெறாஸ்பர், உதவ் ஏசனாடு.

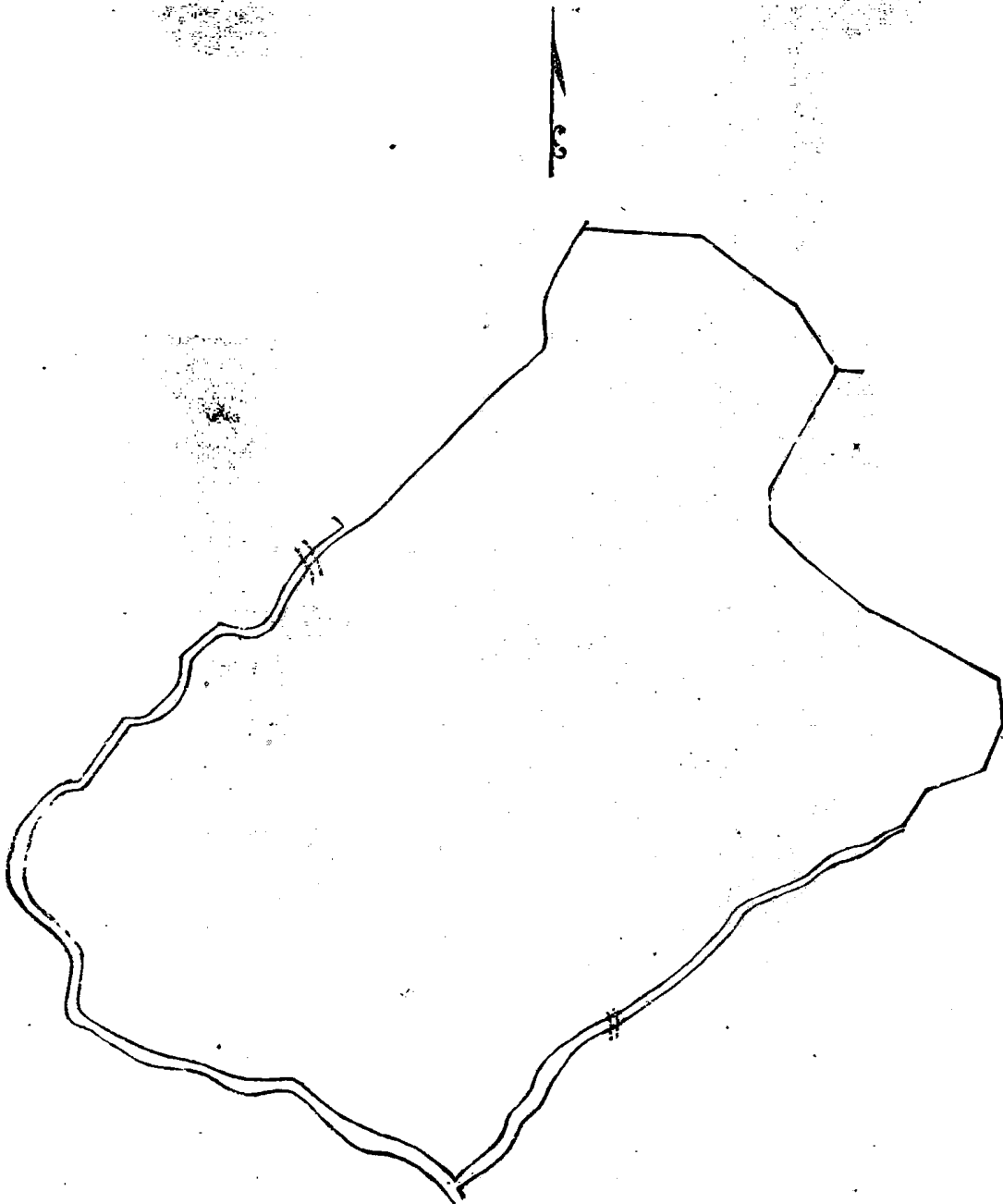
NOTICE UNDER ORDINANCE No. 1 OF 1897.

[An Ordinance relating to Claims to Forest, Chena, Waste, and Unoccupied Lands.]

Proceedings under Ordinance No. 1 of 1897, relating to Claims to Forest, Chena, Waste, and Unoccupied Lands.

In the matter of the lands commonly called or known as Kirindiwelkossa, Dabarehena, Katuimbulehena, and Nawalahena, situate in the village of Denagama in the Matara-Kandaboda pattuwa, in the Southern Province.

WHEREAS in pursuance of section 1 of the Ordinance No. 1 of 1897, it was duly declared and notified on the Fourth day of June, One thousand Eight hundred and Ninety-seven, that if no claim to the lands commonly called or known as Kirindiwelkossa, Dabarehena, Katuimbulehena, and Nawalahena, situate in the village of Denagama in the Matara-Kandaboda pattuwa, in the Southern Province, containing in extent twenty-one acres one rood and twenty-five perches (21A. 1R. 25P.), and shown as lots 10,719, 10,719½, 10,720, 10,720½, 10,721, 10,721½, 10,722, and 10,722½,



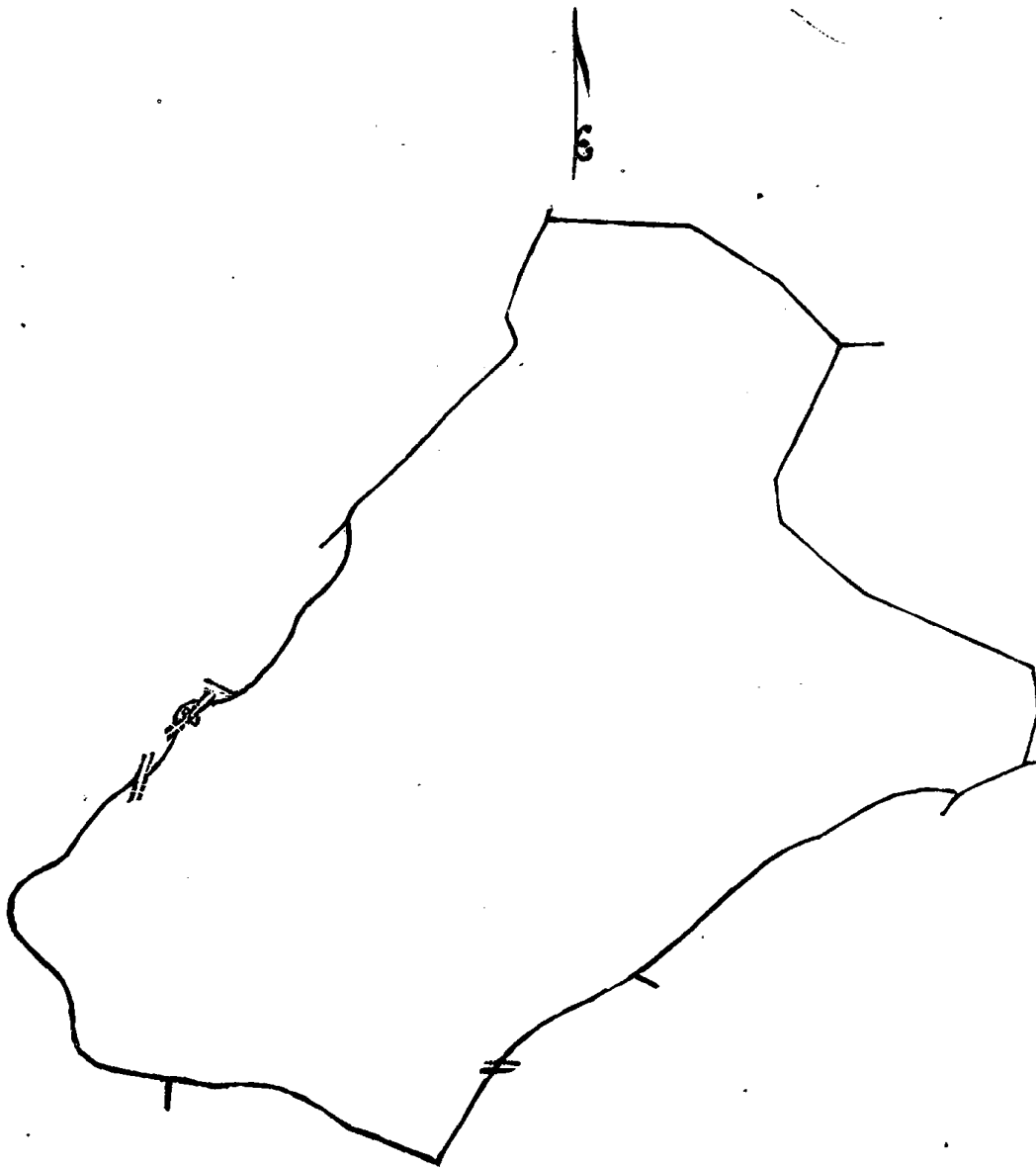
Preliminary plan 1,367.—Lots 10,719, 10,719½, 10,720, 10,720½, 10,721, 10,721½, 10,722, and 10,722½.

Surveyor-General's Office,
Colombo, October 6, 1897.

P. D. WARREN,
Assistant Surveyor-General.

10,722, and 10,722½ in preliminary plan 1,367, was made to the Government Agent of the said Province or to the Assistant Government Agent of the District of Matara within the period of three months from the date of such declaration and notice, such land would be deemed the property of the Crown and dealt with on account of the Crown; and whereas (1) Ambedolage Rakina, (2) Migahalaude Durage Babana, both of Denagama, (3) Sambandage *alias* Mahadurage Setu, (4) Hewawalimunige Dowan, both of Narawelpita, and (5) Narandeniya Mahadurage Dinto, of Wewaihalagoda, made claim thereto, and I, John Penry Lewis, being appointed Special Officer under the said Ordinance, made due inquiry into such claim; and whereas I and the said claimants have, with the consent of His Excellency the Governor, come to an agreement in writing concerning the said lands under section 4, sub-section 1. of the Ordinance:

It is hereby ordered, in pursuance of the agreement afore-mentioned, that the said Ambedolage Rakina, Migahalaude Durage Babana, Sambandage *alias* Mahadurage Setu, Hewawalimunige Dowan, and Narandeniya Mahadurage Dinto, do pay to the Assistant Government Agent at Matara a sum of rupees three hundred and eighty (Rs. 380) in four equal annual instalments: each instalment to be paid on or before the Thirty-first January of each year commencing from the year One thousand Eight hundred and Ninety-eight, and thereupon the claimants shall be declared to be the purchasers of a portion of the said lands called Kirindewelkossa, Dabarehena, Katuimbulehena, and Nawalahena, situate at Denagama in the Matara-Kandaboda pattuwa, in the Southern Province, containing in extent eighteen acres and six perches (18A. 6P.), as described in the annexed plan 1,367 (lots 10,719, 10,720, 10,721,



Preliminary plan 1,367.—Lots 10,719, 10,720, 10,721, and 10,722.

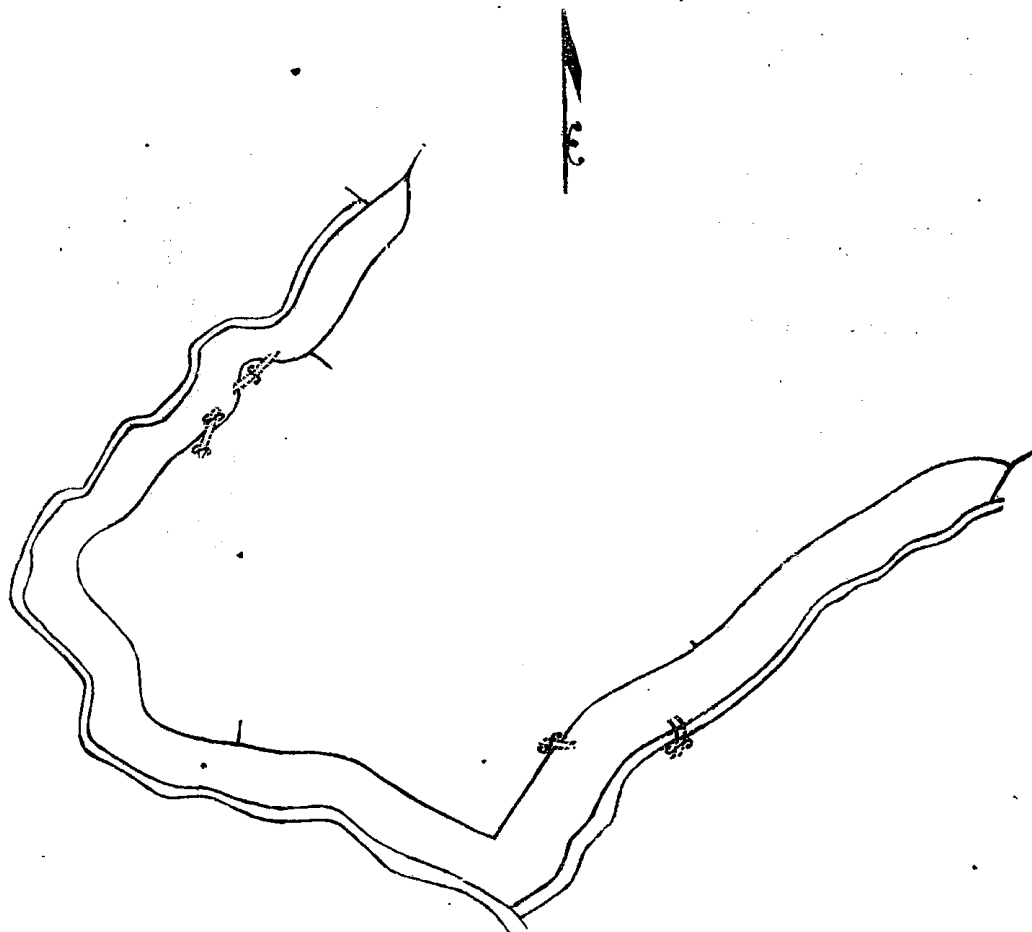
Surveyor-General's Office,
Colombo, January 20, 1898.

P. D. WARREN,
Assistant Surveyor-General.

and 10,722); bounded on the north by Dunumadolagahahena, on the east by Katukurundugahahena occupied by Ambedolage Subaya (lot 10,720½ in preliminary plan 1,367), on the south by lot 10,722½ in preliminary plan 1,367, and on the west by lots 10,721½, 10,719½ in preliminary plan 1,367, and Ginigalpalledeniya claimed by Garasinha Eddia and others.

It is further ordered that until the payment of the whole sum of rupees three hundred and eighty (Rs. 380) the claimants may hold possession of the said lands. In failure of payment on or before the due date, any instalment that may have been paid will be forfeited, and the Government Agent of the Province shall resume possession of the said lands, and it shall be declared to be the property of the Crown.

● It is also hereby ordered, in pursuance of the agreement afore-mentioned, that the remaining portion of the said lands called Kirindiwelkossa, Dabarehena, Katuimbulehena, and Nawalahena, situate in the village of Denagama in the Matara-Kandaboda pattuwa, in the Southern Province, containing in extent three acres one rood and nineteen perches (3A. 1R. 19P.), as described in the annexed plan 1,367 (lots 10,719½, 10,720½, 10,721½, and 10,722½); bounded



Preliminary plan 1,367.—Lots 10,719½, 10,720½, 10,721½, and 10,722½.

Surveyor-General's Office,
Colombo, January 20, 1898.

P. D. WARREN,
Assistant Surveyor-General.

on the north by lots 10,719, 10,720, 10,721, and 10,722 in preliminary plan 1,367, on the east by Kudalukandedola, on the south and west by Pilledola, be, and it hereby is, declared the property of the Crown.

Matara, May 19, 1898.

J. P. LEWIS,
Special Officer.

ABSTRACTS OF SEASON REPORTS.

ABSTRACTS OF SEASON REPORTS FOR THE MONTH OF MAY, 1898.

WESTERN PROVINCE.

COLOMBO AND NEGOMBO DISTRICTS.

Paddy: sowing for yala was almost completed. Fields sown early in the season look promising at present.

Dry grain: no cultivation worth reporting.

Other products: the supply of vegetables and fruit was good, and prices were reasonable.

Prices of staple products: rice, from Rs. 3.50 to Rs. 5 a bushel; cocoanuts, from Rs. 27 to Rs. 30 a thousand

Rainfall : during the month the rainfall was abundant.

Remarks on harvest prospects generally : a good yala harvest may be generally expected.

The destruction of stored paddy by an insect pest is reported from various korales. There have been also several outbreaks of hoof-and-mouth disease among cattle in different parts of the district.

Observations on the health of the inhabitants : with the exception of a few cases of chickenpox, fever, and dysentery in some portions of the district, the health of the inhabitants was generally good.

KALUTARA DISTRICT.

Paddy : the sowing for the yala harvest is now over, and the condition of the plants is said to be good, except in Rayigam korale.

Dry grain : nil.

Other products : fruits and vegetables are scarce throughout the district, except the totamunes.

Prices of staple products : rice, Rs. 4 to Rs. 6 a bushel ; coconuts, Rs. 25 to Rs. 27 50 a thousand in the totamunes and in Rayigam korale, and about Rs. 45 in the Pasdun korale.

Rainfall : heavy.

Remarks on harvest prospects generally : fair.

Health of people : good in the korales. In the totamunes there were some cases of dysentery, chickenpox, and typhoid fever.

Health of cattle : in the Pasdun korale west hoof-and-mouth disease was prevalent, and in other parts of the district the health of cattle has been good.

CENTRAL PROVINCE.

KANDY DISTRICT.

Paddy, yala : paddy in Udunuwara, Yatinuwara and Harispattu is in blade ; in Tumpane, Pata Dumbara, and Udapalata the fields are being cultivated ; in Uda Dumbara the prospects of paddy are bad, the plants being damaged by drought ; and in Pata Hewaheta transplanting has begun. In Harispattu weevils and worms are reported to be attacking the paddy.

Dry grain, maha : hill paddy chenas in Yatinuwara and Tumpane are being cleared for cultivation. Kurakkan chenas in Udunuwara being sown.

Yala : kurakkan chenas in Tumpane, Harispattu, and Pata Hewaheta are being sown, and in Uda Bulatgama they are being cleared for cultivation.

Rainfall : sufficient in Udunuwara, Yatinuwara, and Udapalata, and insufficient in all other divisions.

Prices : paddy, Re. 1.50 per bushel ; rice, Rs. 4 to Rs. 5 per bushel ; kurakkan, Re. 1.25 per bushel ; coconuts, Rs. 3.50 to Rs. 4 per 100.

Health of people : good in all the divisions. There were a few cases of chickenpox and sore-eyes in Yatinuwara, Tumpane, and Pata Dumbara.

MATALE DISTRICT.

Rainfall registered at Matale : 7.39 in.

Weather : very dry till 26th.

Paddy : in some parts yala cultivation still going on. Fields in Matale north and the Laggala sown during early part of the year damaged for want of water. The weevil pest is reported from Matale south and north. People beginning to use naphthalene as a cure.

Dry grain : the few chenas sown in Matale north damaged for want of rain. Matale south chenas not sown yet, rain being late.

Tanks in Matale north : about quarter full.

Health of cattle : fair.

Health of people : fair. Sore-eyes and measles prevailing in some parts.

NUWARA ELIYA DISTRICT.

Kotmale.—Paddy fields reaped, with very satisfactory results. Chenas being cleared. Weather was very favourable for the reaping season. There was a fair supply of vegetables, but little or no fruits. Health of population good. No disease among cattle.

Walapane.—Paddy fields being reaped in some korales ; results good. No work on chenas. There were three rainy days during the month. There was a good supply of vegetables and fruits. Health of population : fever prevailed in some villages, but not of a serious nature. No disease among cattle.

Uda Hewaheta.—Paddy plants looking healthy. No work on chenas. There were five rainy days during the month. Health of population good.

Paddy Weevil.—Reports were received regarding this pest. Not much harm has been done at present.

NORTHERN PROVINCE.

JAFFNA DISTRICT.

Rainfall : 28 in. as registered at the Public Works Department Office, Jaffna.

Weather : with the exception of a few partial showers here and there, there was no rain during the month. The wind blew from the south west, but during the latter part of the month there has been a lull, and the weather is consequently oppressive.

Paddy cultivation : fields are being prepared for the ensuing cultivation.

Dry grain cultivation : ellu and kurakkan sown in fields have been reaped with fair results. Sami and payaru are sown in garden lands.

Tobacco cultivation : the crop has almost been reaped, and the result is reported to be very satisfactory. But the quality of the stuff in some divisions is reported to be much below the average.

Health of people : good.

Health of cattle : a few cases of murrain were reported from Tenmaradchi, while in the other divisions the condition of cattle is good.

Prices of staple articles : paddy, Re. 1.87½ per bushel ; rice, Rs. 3.87½ per bushel ; kurakkan, Rs. 2 per bushel ; varaku, Re. 1.50 per bushel ; sami, Re. 1.87½ per bushel.

MANNAR DISTRICT.

Weather : a few smart showers of rain fell towards the end of the month. At Mannar 1·78 in. were registered. The rainfall in some parts of the mainland was heavier. Wind was generally from the south-west.

Agriculture : kalapokam sowing reaped and stacked. Idaipokam in a few villages in plants. Sirupokam being sown. Tobacco was cured and sold at a price of Rs. 10 to Rs. 20.

Health of people : good generally. A few cases of cholera.

Health of cattle : satisfactory.

Price of grain : rice, Rs. 4 per bushel.

MULLATTIVU DISTRICT.

Weather : there was good rain throughout the district during the latter part of the month. The south-west monsoon blew during the early part of the month, but after the rain came the wind was variable.

Crops : tobacco was cut and cured in almost all the villages. A small extent of paddy was sown for idaipokam in Karikkaddumulai north and Tunukkai.

General health : fair. Fever and pneumonia prevailed in the maritime pattus.

Health of cattle : there was murrain among the cattle of some villages in Putukkudiyiruppu and Karikkaddumulai north. The disease travelling southward extended during the month to Vaddavakallu. It has since died out in all the villages. The cattle in other villages of the district were healthy.

Prices of grain : paddy, Rs. 2 per bushel ; rice, Rs. 4·50 per bushel ; kurakkan, Re. 1·50 per bushel ; varaku, Re. 1 per bushel ; ellu, Rs. 5 per bushel ; kollu, Rs. 3·50 per bushel ; uluntu, Rs. 4·50 per bushel ; payaru, Rs. 5·25 per bushel.

SOUTHERN PROVINCE.

GALLE DISTRICT.

Paddy and fine grain, yala : the paddy plants have been greatly damaged owing to the continued drought, but a middling harvest is expected.

Miscellaneous : breadfruit and jak are scarce and dear. The cocoanut crop is fair, and price per 1,000 varies from Rs. 30 to Rs. 35.

Prices of staple products : rice, Rs. 4·50 per bushel ; paddy and fine grain, Rs. 2 per bushel.

Health : satisfactory. Dysentery is prevalent in Bentota-Walallawiti korale, where a few cases have proved fatal.

Cattle disease : hoof-and-mouth disease is prevailing in Bentota-Walallawiti korale.

MATARA DISTRICT.

Paddy : prospect of coming crop good.

Dry grain : limited cultivation ; prospects good.

Prices : paddy, Re. 1·75 per bushel ; fine grain, Re. 1·75 per bushel.

Health of people : satisfactory.

HAMBANTOTA DISTRICT.

Paddy, &c. : cultivation for yala is still going on. Dry grain crops have partly failed in Magam pattu, and there is consequently a scarcity of food in the inland villages.

Health : good, save in Magam pattu, where there is a good deal of fever and ophthalmia. No cattle disease.

Prices : country rice, Rs. 3·25 to Rs. 4·50 per bushel ; Coast rice, Rs. 3·50 to Rs. 5 per bushel ; paddy, Re. 1·50 to Re. 1·75 per bushel ; kurakkan, Re. 1·50 to Re. 1·75 per bushel ; coconuts, Rs. 30 to Rs. 40 per 1,000.

Weather : generally dry, some heavy showers in Giruwa pattu.

EASTERN PROVINCE.

BATTICALOA DISTRICT.

[Report not received.]

TRINCOMALEE DISTRICT.

Rainfall : ·85 in.

Paddy : pinmari cultivation in Koddiyar pattu nearly ripe ; return expected to be satisfactory. Plants in Tamblegam and Kaddukkulam pattus look very healthy.

Tobacco : the crops have been harvested and cured. The yield is satisfactory. Traders from Jaffna not arrived.

Dry grain : nil.

Fishery : satisfactory.

Health of people : good.

Prices of articles : paddy, Re. 1·50 per bushel ; rice, Rs. 4·50 per bushel ; cassava, Rs. 2·50 per ton.

NORTH-WESTERN PROVINCE.

KURUNEGALA DISTRICT.

[Report not received.]

PUTTALAM DISTRICT.

Paddy : in Demala hatpattu for want of sufficient rain there has been no cultivation for yala harvest, only ploughing for tavalu cultivation continues. In Puttalam pattu ploughing has commenced. In some parts fields have already been sown, and the crop, which is young, looks fair. In Akkarai pattu of the Kalpitiya division fields are being prepared for cultivation. In Pomparippu pattu a small extent was cultivated, and it is in various stages of growth and fair.

Fine grain : in Demala hatpattu 430 acres have been cultivated with gingelly and meneri, but for want of sufficient rain some of the plantations are withering. In Rajakumarawanni pattu the crop is young. No cultivation in Kalpitiya division.

Health of the people : a few cases of fever, cold, rheumatism, diarrhoea, dysentery, pneumonia, itoh, and parangi prevailed here and there in Demala hatpattu and measles in the Pandita pattu. Cough and colds prevailed to a great extent in all the pattus of Puttalam division ; and ophthalmia in Akkarai pattu south ; and parangi, as usual, in Rajakumarawanni pattu.

Rainfall : heavy showers of rain fell in Puttalam pattu and in Puttalam during the latter part of the month. The rainfall registered at Puttalam is 6·14 in.

CHILAW DISTRICT.

Pitigal Korale North.—The bala-wi crops have been reaped and stacked in almost all the villages of the division. Weevil is reported to be destroying the paddy cultivated. Health of the people generally good. Cattle murrain exists at Karukkuwa, Mungandaluwa, and Siyambalagaswela, and the diseased cattle are segregated and necessary precautions taken to check the diseases.

Pitigal Korale Central.—The paddy crops reported in last month's report are thriving well. Fine grain: about 10½ bushels of fine grain, chiefly mun and meneri, have been cultivated. Health of the people: no epidemic diseases of bad type broke out. Cases have occurred: ophthalmia.

Pitigal Korale South.—110 bushels of paddy and 45 bushels of fine grain are reported to have been sown during the month, and preparations for the cultivation of hemp is in progress. Health of the people: fever, measles, and whooping cough are reported from Otarupalata.

NORTH-CENTRAL PROVINCE.

ANURADHAPURA.

Rainfall: at Anuradhapura 6.45 in. There was no rain, except one or two heavy showers in different parts of the Province towards the close of the month.

Paddy: the crops of the maha cultivation are being threshed. The Medatenna crops are budding, blossoming, and maturing. Some fields are being either sown or ploughed for the yala harvest.

Tanks: in Nuwaragampalata some tanks are full and some have little water. In Hurulupalata some half full, some quarter full, and some dry. In Kalagampalata some half full, some quarter full, and some dry. In Tamankadnwa some half full, some quarter full, and some empty.

Health of cattle: satisfactory.

Health of people: good.

PROVINCE OF UVA.

BADULLA DISTRICT.

[Report not received].

PROVINCE OF SABARAGAMUWA.

BATNAPURA DISTRICT.

Paddy: the yala crops throughout the district are young and healthy. In Kolonna, Kadawata, and Meda korales they are blossoming and nearly ripe. The prospects are partly favourable, but a great portion is parched up on account of the dry weather. In Kuruwiti korale the second maha has been gathered in. In Kolonna korale the maha crop is blossoming.

Dry grain: in Kuruwiti korale the chenas are ready for sowing and there are young crops on owiti. In Nawadun korale the chenas and owiti have been sown for the yala harvest, and prospects are favourable. In Atakalan korale el chenas are being cleared. In Kolonna korale tana chenas have been sown, but most of the crops are withered for want of rain. In Kukulukorale crops on el paddy chenas and owiti are young, and the prospects are favourable. The health of the people is, on the whole, satisfactory. There are a few cases of fever in the Kuruwiti and Kukulukorales. In the Nawadun and Atakalan korales some cases of chickenpox occurred, and there are still a few cases in the Marapone village of the Nawadun korale. Ophthalmia is prevailing in Kadawata and Meda korales.

In Kuruwiti korale hoof-and-mouth disease among cattle is prevalent.

KEGALLA DISTRICT.

Paddy: ploughing and sowing for yala is in progress.

Dry grain: chenas are being prepared for cultivation of hill paddy and kurakkan.

Prices: paddy, Re. 1.37 to Re. 1.50 per bushel; hill paddy, Re. 1 to Re. 1.25 per bushel; kurakkan, Re. 1 to Re. 1.12 per bushel; amu, 75 cents per bushel.

Rainfall: registered at Ambanpitiya 11.57 in.

Cattle disease: foot-and-mouth disease is prevailing in parts of the district. Steps are being taken to prevent its spread.

Health of people: fever is prevailing in parts of the district, especially in Galboda and Kinigoda korales. The Ratamahatmaya of that division has been supplied with fever powders for distribution.

Paddy pest: garnered paddy in all parts of the district has been subjected to the ravages of a species of weevil (Sinhalese gulla), which has destroyed, it is estimated, from 10 to 80 per cent. of granaries in some villages. The pest is new to the district, its existence was reported for the first time some eight days ago.

Instructions have been issued as to the best means of destroying the insects, and a supply of naphthalene has been indented for.

THE Talawakele Depôt is now open for the sale of fuel to the public. Intending purchasers are requested to apply to the Forester, Nuwara Eliya, stating the quantity of firewood required, and remitting the cost of the same, at Rs. 2.70 per cubic yard, to the Assistant Government Agent, Nuwara Eliya.

Cheques not drawn on a bank in Nuwara Eliya should have one per cent. commission added.

Kandy Kachcheri, June 1, 1898.

A. M. WALKER, for Government Agent.

MISCELLANEOUS DEPARTMENTAL NOTICES

WHEREAS by notification dated February 21, 1898, it was declared and proclaimed in accordance with the provisions of Ordinance No. 9 of 1891, that the villages of Madawala and Dehideniya in Udapalata of Tumpane, in the Kandy District, were infected areas; and whereas cattle disease has disappeared in the said villages, I, Allanson Bailey, Government Agent of the Central Province, do hereby, under section 7 of Ordinance No. 9 of 1891, declare that the said areas are free from disease, and are no longer infected areas.

Given under my hand at Kandy this 2nd day of June, 1898.

F. J. SMITH, for Government Agent.

WHEREAS cattle murrain has ceased to exist in Savarana in Pitigal korale northern division of the Chilaw District, the notification in the *Government Gazette*, Part III., of February 11, 1898, proclaiming the area as infected, is hereby revoked.

This declaration is to take effect from this date.

C. R. CUMBERLAND,
Assistant Government Agent.

Chilaw Kachcheri,
June 1, 1898.