

SUPPLEMENT

TO

The Ceylon Government Gazette,

PART III.

FRIDAY, FEBRUARY 23, 1900.

NOTICES UNDER THE WASTE LANDS ORDINANCES.

[Notice under Ordinances No. 1 of 1897 and No. 1 of 1899.]

TAKE notice, that unless within three months from the 16th day of February, 1900, the persons, if any, who claim any interest in the lands hereinafter mentioned or in any one or more of such lands, appear before me at my office at Matara and make claim to the said lands or any of them or to some interest therein :

I, John Penry Lewis, Special Officer appointed under Ordinance No. 1 of 1897, in pursuance of the powers in me vested by Ordinances No. 1 of 1897 and No. 1 of 1899, shall declare by writing under my hand that the said lands or such of them, to which no claim has been made, are the property of the Crown.

J. P. LEWIS, Special Officer.

I.

Description of Lands referred to.

The lands commonly called or known as Andikandahena and Pamanagodella, &c., situate in the village of Kaduruwana in the Matara Morawak korale, in the Southern Province, containing in extent 131 acres 3 roods and 27 perches, as described in the annexed plan, shown as lots 40 1/2 and 80 in Sheet O 14/54, 62, and bounded on the north by Andikanda belonging to Crown ; on the east by the high road from Akuressa to Morawaka ; on the south by Kowilegodaokanda belonging to W. Kankanama, Kowilagodellepengeriwatta sold by Crown to E. P. Wattu Hami (title plans 174,222, 174,220, 174,219, 174,218, 153,818, 153,819), Watadeniya claimed by E. P. Wattuhami (lot 66 C), Watadeniya claimed by ditto (lot 66 B), Bulanewatta belonging to Vitanage Don Tiyadoris and others (lot 58) ; on the west by Buluwankanda belonging to Crown (lot 57).

වම් 1900 ක්වු පෙබරවාරි මස 16 වෙනි දින පටන් කුන්මාසයක් ඇතුළතදී මෙහි පහත දක්වන ඉඩම්වලට නොහොත් ඉන් එකකට නොහොත් වැඩිගණනකට යම් අයිතිවාසිකමක් තිබෙන යම් කෙනෙක් ඇත්නම් ඒ අතරින් මාතර මගේ කන්තෝරුවේදී මා ඉදිරිපිටට පැමිණ එකී ඉඩම්වලට නොහොත් ඉන් නොසිතමි එකකට නොහොත් ඊට ඇති යම් කොටසකට කිසි අයිතිවාසිකමක් පෙන්වා සිටින්නට නොයෙදුනොත් වම් 1897ගේ නොමිමර 1නේ ආඥාපණයේ ප්‍රකාරයට පත්කරපු විශේෂ මුද්‍රාදැකි ධාන්‍යකරය දරණ පෝන් පැන්රි එච්ස් යන මට වම් 1897ගේ නොමිමර 1නේ සහ වම් 1899ගේ නොමිමර 1නේ ආඥාපණයේ වලින් ලැබී තිබෙන බලලාස් ප්‍රකාරයට අයිතිවාසිකම් නොකියාපු එක් ඉඩම් එක්කෝ එසින් අයිතිවාසිකමක් ගෙණැරදන්නට නොයෙදුන පැමි ඉඩම් රජසන්තක ඉඩම් හැටියට මගේ අත්සන ඇති ලියවිල්ල කින් මා විසින් ප්‍රකාශ කරණ බව මෙසින් දැනගත යුතුයි.

ජේ. පී. එච්ස්, විශේෂ මුද්‍රාදැකියා වමස.

ඉඩම්වල තොරතුරු.

I.

දකුණු පලාතට අයිති මාතර මොරවක්කෝරලේ කදුරුවන යන ගම තිබෙන මේ සමග අමුණාපු සිරිතමේ පෙනෙන අක්කර 131කුත්, රූඩ් 3කුත්, පර්චස් 27ක් කිමි තරම ඇති ආසිකන්දේ ගේන සහ පාමණගොඩැල්ල සහ තවත් ගේන් ඇතුළු කදුරුවාගේ කැලේ කිසන O 14/54, 62 සිතියම් පත්‍රයේ 40 1/2 සහ 80කුත් පෙන්වන බිම් කවිවලට මාසිම :-ලතුරට රජසන් තක ආසිකන්දද; නැගෙනහිරට පිටබැද්දර විනානගේ දෙන්නිමන්ට සහ තවත් අගවළුන්ට අයිති මදුරසින්ගේ වත්තද (81 වෙනි බිම්කවිවරය), ගමගේ වින්ගිඅප්පට සහ තවත් අගවළුන්ට අයිති කිරිමැව්වල දෙහියද (2 වෙනි බිම්කවිවරය), එම අගවළුන්ට අයිති උඩුමුල්ලේ දෙහියද (2 වෙනි බිම්කවිවරය), අකුරුස්සේසිට මොරවකට යන මහපාරද; දකුණට ආණ්ඩුව විසින් ඉ. පී. වත්තුහාමි විකුණාපු කෝපිල ගොඩැල්ලේ පැතිරිවත්තද (174,222, 174,220, 174,219, 174,218, 153,818 සහ 153,819 පිඳුරු කඩදැසි), ඉ. පී. වත්තුහාමි විසින් අයිතිවාසිකම් කිසන වටදෙහියද (66C බිම්කවිවරය), එම අගවළු විසින් අයිතිවාසි කම් කිසන වටදෙහියද (66B බිම්කවිවරය), විනානගේ දෙන්නිමන්ගේ අගවළුන්ට අයිති බුලගේ වත්තද (58 වෙනි බිම්කවිවරය); බස්නාහිරට රජසන්තක බුළුවත්තන්දද (57 වෙනි බිම්කවිවරය).

இவ்வறிவித்தலின் திகதியாகிய 1900 ம் ஆறு-த்து மாதமாதம் 16 ந் திகதியிலிருந்து மூன்று மாதத் திங்களாக இரண்டுகீழ் விவரித்திருக்கும் காணிகளுக்கு அல்லது அக்காணிகளில் எதற்கும் அல்லது எவற்றிற்கும் ஏதும் உடந்தையேனும் தங்களுக்குண்டென உரித்துப்பேசுவோர்கள் யாரும் இருந்தால், அவர்கள் என்முன்பாக மாத்துறை எனது கந்தோரில் தெரிபட்டு மேற்படி காணிகளுக்கு அல்லது அவற்றில் எதற்கும் அல்லது அதில் யாதும் உரிமை அல்லது உடந்தை காண்பியாதிருந்தால், 1897 ம் ஆறு-த்து முதலாம் நொம்பர் சட்டத்தின்படி குறிப்பான உத்தியோகஸ்தராக ஜோன் பென்ரி ஹுவிஸ் ஆகிய நம்மில் 1897 ம் 1899 ம் ஆறு-த்து 1 ம் இலக்கக் கட்டளைச்சட்டத்தினால் கொடுத்திருக்கும் தத்துவத்தைக்கொண்டு என் கையொப்பமிட்டு எழுத்தமுலமாய் சொல்லப்பட்ட காணிகள் அல்லது அவற்றுள் உரித்துப்பேசப்படாதவைகளுக்கு உரித்தாளி வெளிப்படாவிடில் முடிக்குரிய ஆதனமென்று வெளியாங்கப்படுத்துவேன்.

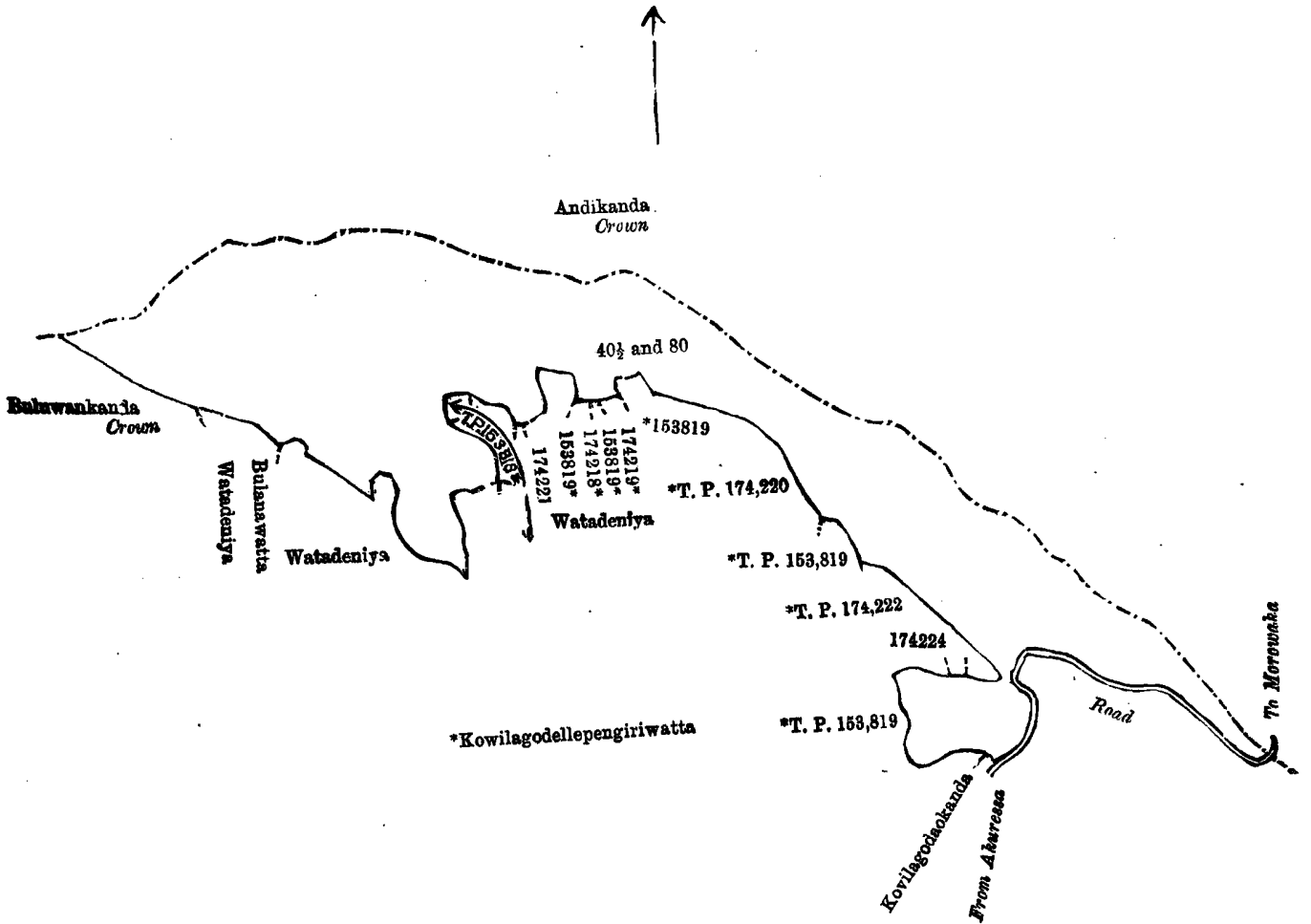
ஜே. பீ. ஹுவிஸ், குறிப்பான உத்தியோகஸ்தர்.

சொல்லப்பட்ட காணிகளின் விவரம்.

I.

தென் மாகாணத்தின் மாத்துறை மொழவக்கோழையைச்சேர்ந்த கதுறுவான என்னும் கிராமத்திலுள்ள
O 14
54, 62 ம் அளவு கடதாசியில் காணப்படும் பங்குகள் 40½ ம் 80 ம் பிரிவுபடி ஆங்கிலகத்தகேனையும் பாமன்கொ
டல்லயு யின்னுஞ்செலது மடங்கிய கதுறுவானேகலே யென்று பொதுவாய் சொல்லப்படுகிற அல்லது அறியப்ப
டுகிற இத்தோடணத்திருக்கும் அட்சரத்தால் குறிக்கப்பட்ட டாபயில் விவரிக்கப்பட்டதும் 131 ஏக்கர் 3 றுட்
27 பர்சஸ் விஸ்தாரமுள்ளது :—

எல்லை, வடக்கு-அரசாட்சிக்குள்ள ஆங்கிலகந்த; கிழக்கு-பிட்டபெத்தற விதானகே தொன் சிமனும் சில
பேர்களுக்குமுடைய மதறசிக்வேத்த (81 ம் துண்டு), கமகேடிக்கி அப்புயும் சிலபேர்களுக்குமுடைய கிரிமெட்
டிவளதெனிய (2 ம் துண்டு), மேற்சொல்லியவர்களுடைய உழுமுள்ளேதெனிய (2 ம் துண்டு), அருறெஸ்விவிருந்
து மொழவக்குவுக்குபோகும் ரோடும்; தெற்கு-இ. பி. வத்துகாமிக்கு அரசாட்சியாரால் விற்ப்பட்டிருக்கும்
கோவிளகொடெள்ளே பெங்கிரிவத்த (174,222, 174,220, 174,219, 174,218, 153,818 ம் 153,819 ம் பிசுருகட
தாசிகள்), இ. பி. வத்துகாமி உரித்துச்சொல்லும் வட்டதெனிய (66 C துண்டு), மேற்சொல்லியவன் உரித்துச்
சொல்லும் வட்டதெனிய (66 B துண்டு), விதானகே தொன் தியதோரிசும் சிலபேர்களுக்குமுடைய புளனேவத்
(58 ம் துண்டு); மேற்கு-அரசாட்சிக்குள்ள புலுவன்கந்த (57 ம் துண்டு).



Sheet O 14
54, 62

Situation : Kaduruwana village in Palle pattu of Morawak korale.

Lot.	Name of Land.	Extent. A. R. P.
40½	Andikandahena, Udakumburattannahena, &c.	128 3 0
80	Pamanagodella	3 0 27
		<hr/>
		131 3 27

Amended according to the Schedule supplied by the Special Officer.

Surveyor-General's Office,
Colombo, August 24, 1899.

S. J. C. MORE,
for Surveyor-General.

II

The lands commonly called or known as Bulankandahena, Wadigodahena, Batagodawattahena, and others lying adjacent to each other and forming one block, situate in the village of Kaduruwana in the Matara Morawak korale, in the Southern Province, containing in extent 409 acres 1 rood and 20 perches, as described in the annexed plan, shown as lots 57 and 71 in Sheet O ¹⁴/_{54, 62}, and bounded as follows : on the north by Andikandahena belonging to Crown (lot 40 $\frac{1}{2}$), Wataadeniya claimed by E. P. Wattuhami (lot 66 B), Millagahawatta belonging to Vitaranage Don Siyadoris (lot 61), Hinpanwiladeniya belonging to Crown (lot 66 A); on the east by Watadeniyakumbura belonging to Jasin Arachehige Don Siyadoris (lot 66), Batagodawatta belonging to ditto (lot 75), the Hulanda-ganga, Dugodawatta belonging to ditto (lots 70 and 70 $\frac{1}{2}$), Odapolewatta belonging to Diesanayakage Juanis and others, Odapoleadeniya belonging to ditto; on the south and west by the Hulanda-ganga.

[Note that the following lots within these boundaries are excluded from this notice, and their aggregate acreage, viz., 6 acres and 31 perches, is not included in the acreage of 409 acres 1 rood and 20 perches given above :—

- (1) Lot 67, Horangodakumbura, in extent 2 acres 3 roods and 22 perches, belonging to K. Hendrick and others, marked A in the annexed plan ;
- (2) Lot 68, Horangodakumbura, in extent 3 roods and 17 perches, belonging to ditto, marked B in the annexed plan ;
- (3) Banalagewatta (title plans 158,945 and 158,946) sold by Crown to Kumarasinha Overseer of Pitiwela in Galle District, in extent 2 acres 1 rood and 32 perches, marked C in the annexed plan.]

II.

දකුණු පලාතට අයිති මාතර මොරවත්තකොරළේ කදුරුවාන සහ ගම නිලධාරී මේ සමග අමුතාපු සිතියමේ පෙනෙන අක්කර 409කුත් රුචි 1කුත් පර්ච්ස් 20ක් කිමිතරම ඇති බලන්නක්දේ ගේතද, වාරිගොඩ ගේතද, බටගොඩවත්තේ ගේත සහ තවත් ගේත කිසික 0 ¹⁴/_{54, 62} සිතියම පනුයේ 57 සහ 71කුත් පෙන්වන ඒකාබද්ධ කිමිතරවලට මායිම්:—උතුරට රජ සන්තක ආදිකන්ද, (40 $\frac{1}{2}$ කිමිතරවලට), ඉ. පී. වත්තනාමි අයිතිවැසිකම කිසික වටදෙහිතද (66 B කිමිතරවලට), විතාරණගේ දෙත් සියලොපිරිස්ට අයිති මිල්ලකවත්තද (61 කිමිතරවලට), රජ සන්තක හිත්පන්විල දෙහිතද (66 A කිමිතරවලට); නැගෙන ඉරට පසින් ආරච්චිගේ දෙත් සියලොපිරිස්ට අයිති වටදෙහිතද කුඹුරද (66 කිමිතරවලට), එම අතට අයිති බටගොඩවත්තද (75 කිමිතරවලට), හුලන්දාගතද, එම අතට අයිති දුගොඩවත්තද (70 සහ 70 $\frac{1}{2}$ කිමිතරවලට); දකුණට දිසානායකගේ පුවා නිස්ට සහ තවත් අතවර්ණට අයිති ඕඩපලේ වත්තද, එම අතවර්ණට අයිති ඕඩපලේ දෙහිතද, හුලන්දාගතද; බස්නාහිරට හුලන්දාගතද.

[ඉහත කී මායිම්වලට මැදිවු වෙති පහත සඳහන්වන කිමිතරව මේ දැන්වීමෙන් අත්ඇරිය වගත් ඒවායේ මුළු කිමි තරම මත අක්කර 6කුත් පර්ච්ස් 31ක් ඉහත කී අක්කර 409කුත් රුචි 1කුත් පර්ච්ස් 20ක් කිමිතරම අඩංගුකොටවන වගත් මෙයින් දැනගත යුතුයි.

- (1) මේ සමග අමුතාපු සිතියමේ A අක්කරයෙන් පෙන්වන ගේ. ගෙන්දිත්ට සහ තවත් අතවර්ණට අයිති අක්කර 2 කුත් රුචි 3කුත් පර්ච්ස් 22ක් කිමිතරම ඇති කොරන්ගොඩ කුඹුර කිසික 67 වෙනි කිමිතරවලට;
- (2) මේ සමග අමුතාපු සිතියමේ B අක්කරයෙන් පෙන්වන එම අතවර්ණට අයිති රුචි 3කුත් පර්ච්ස් 17ක් කිමිතරම ඇති කොරන්ගොඩ කුඹුර කිසික 68 වෙනි කිමිතරවලට;
- (3) මේ සමග අමුතාපු සිතියමේ C අක්කරයෙන් පෙන්වන ආච්චිවු වසින් ගාඵ දිස්ත්‍රික්කේ පිටිවෙල පදිත්ති කුමාර සිංහ ඕවර්සීසර්ට අමුතාපු (අක්කර 2කුත්, රුචි 1කුත් පර්ච්ස් 32ක් කිමිතරම ඇති බානලාගේ වත්තද (158,945 සහ 158,946 පිතුරු කඩදැසි).

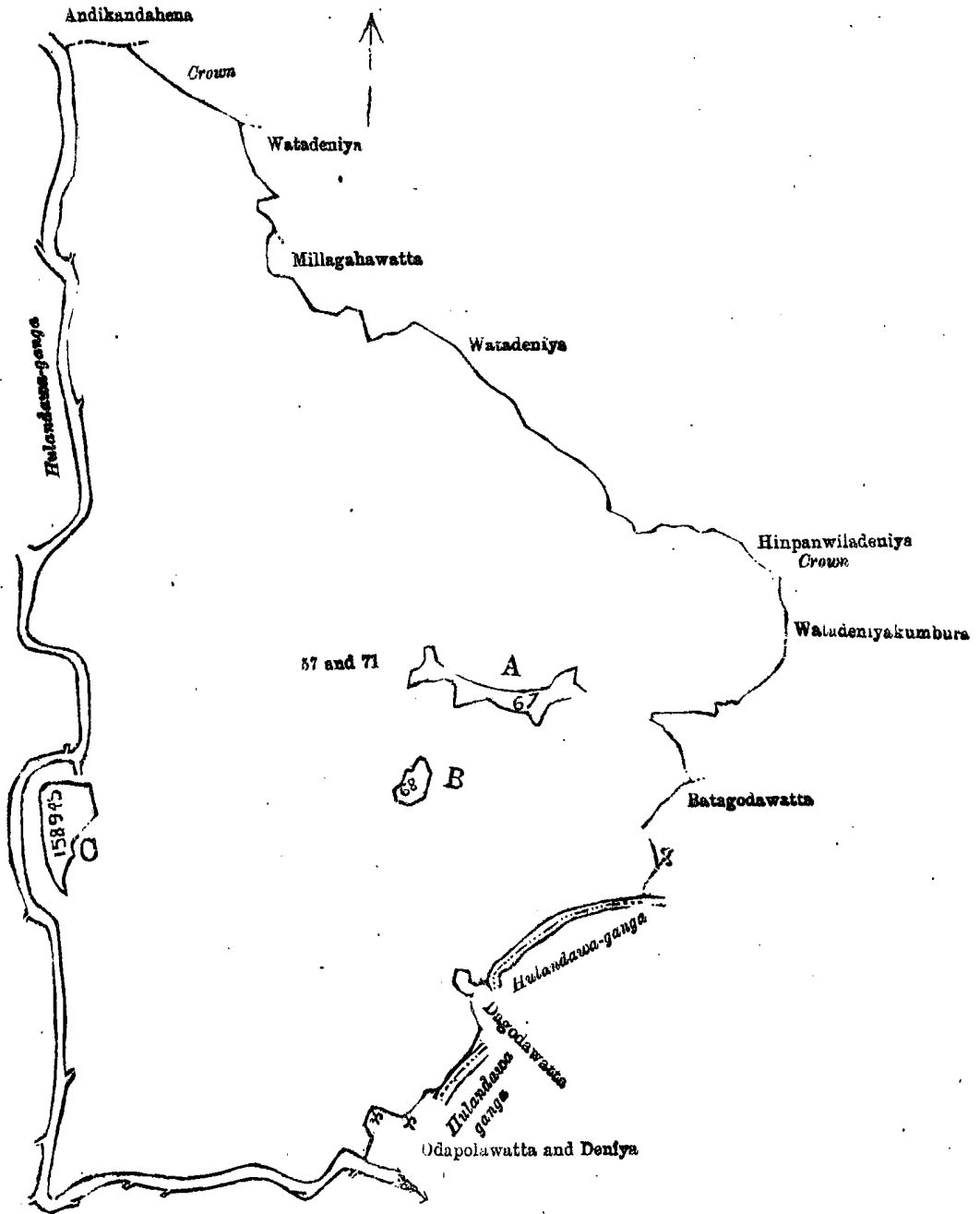
II.

தென் மாகாணத்தின் மாத்துறை மொறவக் கோறளையைச்சேர்ந்த கதறுவான என்னும் கிராமத்திலுள்ள 0 ¹⁴/_{54, 62} ம் அளவு கடதாசியில் காணப்படும் பங்குகள் 57 ம் 71 ம்பிரிவுபடி புளன்கந்தேகே, வாடகொடகே, பட்டகொடவத்தேகே, இன்னுஞ்சிலதம், இவையெல்லாம் ஒரே காணியாய் தோற்றப்படும் யென்று பொது வாய் சொல்லப்படுகிற அல்லது அறியப்படுகிற இத்தோடகைத்திருக்கும் அட்சரத்தால் குறிக்கப்பட்ட டாப்பில் விவரிக்கப்பட்டதும் 409 ஏக்கர் 1 றூட் 20 பர்சஸ் விசாலமுள்ளது:—

எல்லை, வடக்கு-அரசாட்சிக்குள்ள ஆறடிசந்த (40 $\frac{1}{2}$ ம் துண்டு), இ. பி. வத்தகாயி உரித்துச்சொல்லும் வட்டதெனிய (66 B ம் துண்டு), விதாரணகே தொன் வியுதோரிசுடைய மீள்காவத்த (61 ம் துண்டு), அரசாட்சிக்குள்ள கீனப்பவிலதெனிய (66 A ம் துண்டு); கிழக்கு-ஆசின ஆர்ச்சிகே தொன் சியதோரிசுடைய வட்டதெனியேரும்புர (66 ம் துண்டு), மேற்சொல்லியவனுடைய பட்டகொடவத்த (75 ம் துண்டு), குளந்தாகங்க, மேற் சொல்லியவனுடைய துகொடவத்த (70 ம் 70 $\frac{1}{2}$ ம் துண்டுகள்); தெற்கு-திலானாயககே ஜுவானிசம் சிலபேர்க ளுக்குமுடைய ஓடபளேவத்த, மேற்சொல்லியவர்களுடைய ஓடபளேதெனிய குளந்தாகங்க; மேற்கு-குளந்தாகங்க.

[குறிப்பு—மேற்சொல்லிய எல்கைகளுக்குள்ளிதானதை இந்த அறிக்கையிலிருந்து இதன்கீழ் சொல்லப்படும் துண்டுகள் விலக்கினது. ஆகஅளவு 6 ஏக்கர் 31 பர்சஸ் மேற்சொல்லிய 409 ஏக்கர் 1 றூட் 20 பர்சஸ் அளப்பிதுட்படுத்த வில்லை.

- 1. குறிக்கப்பட்ட டாப்பில் A அட்சரமுள்ள கெ. கெத்திரிக்கும் சிலபேர்களுக்குமுடைய 67 ம் பங்கு கொறன்கொட கும்பு ரெண்டறியப்படும் 2 ஏக்கர் 3 றூட் 22 பர்சஸ் விசாலமுள்ளது ;
- 2. குறிக்கப்பட்ட டாப்பில் B அட்சரமுள்ள மேற்சொல்லியவர்களுடைய 68 ம் பங்கு கொறன்கொட கும்புரெண்டறியப்படும் 3 றூட் 17 பர்சஸ் விசாலமுள்ளது.
- 3. குறிக்கப்பட்ட டாப்பில் C அட்சரமுள்ள காலிதிஸ்திரிக்கில் பிட்டிவெளயிலிருக்கும் குமாரசிங்க ஓவர்சியருக்கு அரசாட்சியாரால் விற்கப்பட்டிருக்கும் பாணளகேவத்தெண்டறியப்படும் 2 ஏக்கர் 1 றூட் 32 பர்சஸ் விசாலமுள்ளது, (158,945 ம் 158,946 ம் பிசுரு கடதாசி.)



Situation : Kaduruwana village in Palle pattu of Morawak korale.

Lot.	Name of Land.	Extent.	
		A.	R. P.
57 ...	Bulankandahena, Wadigodahena, &c. ...	379	1 33
71 ...	Batagodawattahena ...	29	3 27
		<hr/>	<hr/>
		409	1 20

Following lots are excluded :-

		Extent.	
		A.	R. P.
Lot 67,	Horangodakumbura ...	2	3 22
Lot 68,	Do. ...	0	3 17
T. P. No. 158,945,	Banalagewatta ...	2	1 32

Sheet O $\frac{14}{54, 62}$

Amended according to the Schedule supplied by the Special Officer.

Surveyor-General's Office,
Colombo, August 24, 1899.

S. J. C. MORE,
for Surveyor-General.

III.

The lands commonly called or known as Bemmagawahena, Kowilagodahena, Kowilagodadeniya, Medillahena, lying adjacent to each other and forming one block, situate in the village of Kaduruwana in the Matara Morawak korale, in the Southern Province, containing in extent 54 acres 2 rood and 37 perches, as described in the annexed plan, shown as lots 10, 12, 14, 16, 18, 73, and 76 in Sheet O $\frac{14}{54, 62}$ and O $\frac{14}{55, 63}$, and bounded as follows: on the north by Watadeniyakumbura (lot 66) claimed by E. P. Wattuhami, Medillahena, Crown, road from Akuressa to Morawaka, and a foot path; on the east by Ambagahawatuyaya (lot 8) belonging to Tuduwege Babehami and others; south by Ambagahawatuyaya belonging to ditto, Panwilakumbura (lot 15) belonging to Don Juanis Samarawiria Siriwardana and others, Paragahawatta (lot 13) belonging to ditto, Panwilakumbura belonging to D. Juwanis, the high road from Akuressa to Morawaka, reservation along the high road, Galpalewatta sold by Crown to Jasin Arachchige Don Bastian (title plan 97,257), reservation along high road, the high road from Akuressa to Morawaka, the land sold by Crown to Kumarasinha Overseer (title plan 97,256); on the west by the Naran-ela, Watadeniyakumbura (lot 66) claimed by E. P. Wattuhami.

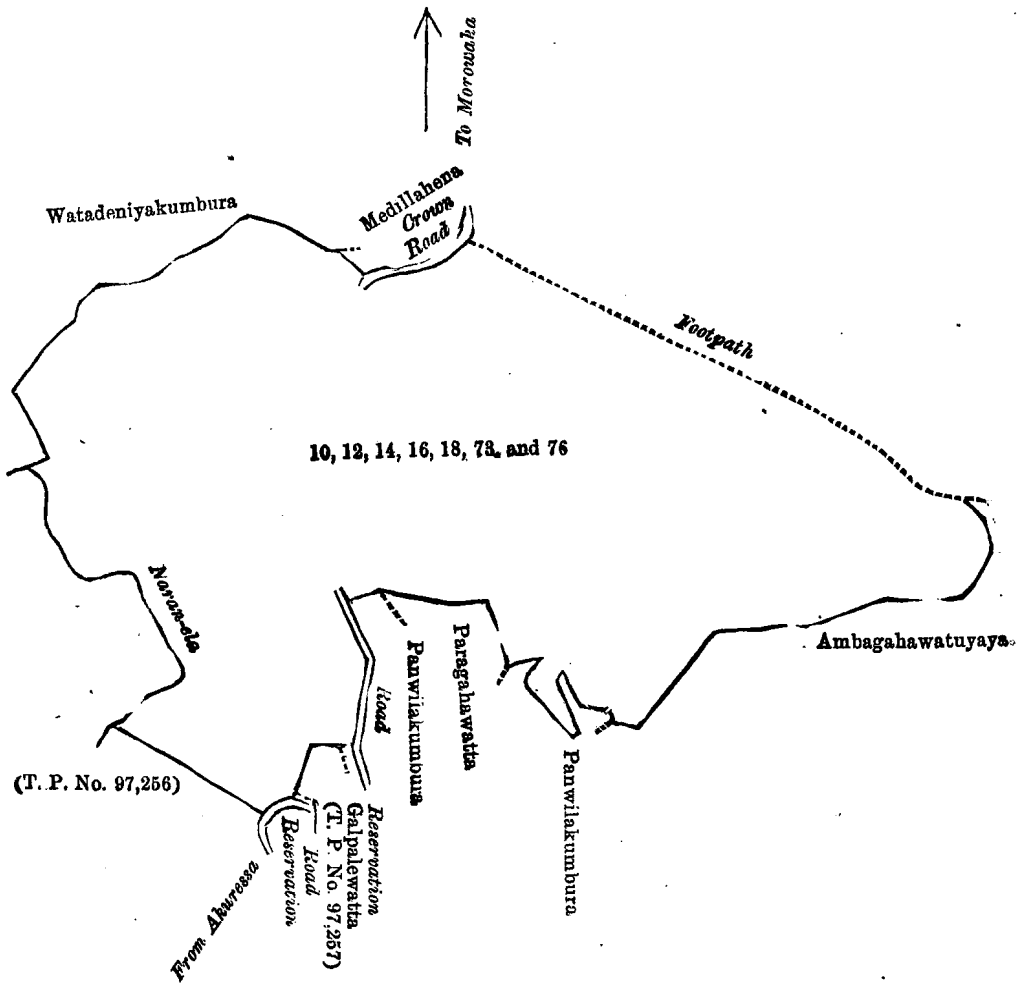
III.

දකුණු පලාතට අයිති මාතර මොරවත්තෝරලේ කදුරුවාන සහ ගම තිබෙන මේ සමග අමුතාපු සීතියමේ පෙනෙන අක්කර 54කුත්, රූඩ් 2කුත්, පර්ච් 37ක් කිමිතරම ඇති බැම්මතාවා යේතද, කෝවිලොයොඩමයේතද, කෝවිලොයොඩ දෙහියද, මැතිලියේතද කිසන O $\frac{14}{54, 62}$ සහ O $\frac{14}{55, 63}$ සීතියමපවුල 10, 12, 14, 16, 18, 73 සහ 76කුත් පෙන්නන ඒකාබද්ධ කිමිකවිවි වලට මාසිම—ඉතරට ඉ. පී. වත්තුහාමි විසින් අයිතිවාසිකම් කිසන වටදෙහියකුමුරද (66 කිමිකවිවි), ගමගේ සිකිඅප්පුට සහ තවත් අගවළුන්ට අයිති මැතිලිය දෙහියද (79 කිමිකවිවි), ආණ්ඩුව විසින් ඉ. පී. වත්තුහාමිට විකුනාපු වටදෙහියේ යේතද (153,819 පිඟුරු කඩදැසිය), එම අගට අයිති කිරීමැවිදෙහියද (4 කිමිකවිවි); නැගෙනහිරට තුඩුවෙහිය බබෙහාමිට සහ තවත් අගවළුන්ට අයිති අඹගහවතුයාසද (8 කිමිකවිවි), දොන් ප්‍රවෘතිය සමරවිට සිරිවදිකට සහ තවත් අගවළුන්ට අයිති පත්විලේ කුමුරද (15 කිමිකවිවි), එම අගවළුන්ට අයිති පරගහවත්තද (13 කිමිකවිවි), අකුරැස්සේ සිට මොරවකට සහ මහපාරද, ආණ්ඩුව විසින් ජාසින්ආරච්චියේ ගදන් බස්නියන්ට විකුනාපු ගල්පලේ වත්තද (97,257 පිඟුරු කඩදැසිය), අකුරැස්සේ සිට මොරවකට සහ මහපාරද, ආණ්ඩුව විසින් කුමාරසිංහ විවර්සියන්ට විකුනාපු ඉඩමද (97,256 පිඟුරු කඩදැසිය); බස්නාහිරට තාරන්ආලද, ඉ. පී. වත්තුහාමි විසින් අයිතිවාසිකම් කිසන වටදෙහියේ කුමුරද (66 කිමිකවිවි), අකුරැස්සේ සිට මොරවකට සහ මහපාරද.

III.

தென்மாகாணத்தின் மாத்தறை மொறவக்கோறளையச்சேர்ந்த கதுறவான என்னும் கிராமத்திலுள்ள O $\frac{14}{54, 62}$ ம் O $\frac{14}{55, 63}$ அளவு கடதாசியில் காணப்படும் பங்குகள் 10, 12, 14, 16, 18, 73, ம் 76 ம் பிரிவுபடி பெய்மகாவாகேன, கொவிளகொடகேன, கோவிளகொடதெனிய, மெடிள்ளகேன, இவையெல்லாம் ஓரேகாணியாய் தோற்றப்படும் யென்று பொதுவாய் சொல்லப்படுகிற அல்லது அறியப்படுகிற இத்தோடணைத்திருக்கும் அட சரத்தால் குறிக்கப்பட்ட டாப்பில் விவரிக்கப்பட்டதும் 54 ஏக்கர் 2 ஊட 37 பர்சஸ் விஸ்தாரமுள்ளது :

எல்லை, வடக்கு-இ. பி. வத்தகாமி உரித்துச்சொல்லும் வட்டதெனியகும்புர (66 ம் தண்டு), கமகே டிங்கி அப்புலும் சிலபேர்களுக்குமுடைய மெடிள்ளதெனிய (79 ம் தண்டு), இ. பி. வத்தகாமிக்கு அரசாட்சியரால் விற்ப்பட்டிருக்கும் வட்டதெனியகேன (153,819 ம் பிசுரு கடதாசி), மேற்சொல்லியவனுடைய கிறிமெட்டிதெனிய (4 ம் தண்டு); கிழக்கு-தேவகே பபேகாமியும் சிலபேர்களுக்குமுடைய அன்பகவதுயாய (8 ம் தண்டு), தொன் ஜுவானிஸ் ஸமறவீற ஸிரிவர்தனும் சிலபேர்களுக்குமுடைய பவ்விளேகும்புர (15 ம் தண்டு), மேற்சொல்லிய வர்களுடைய பறகவத்த (13 ம் தண்டு), அகுமேஸ்ஸிலிருந்து மொறவக்குவுக்கு போகும் ரோட்டும், ஜாசின்ஆ ரச்சிகே தொன் பஸ்தியனுக்கு அரசாட்சியரால் விற்கப்பட்டிருக்கும் கள்பளேவத்த (97,257 ம் பிசுரு கடதாசி), அகுமேஸ்ஸிலிருந்து மொறவக்குவுக்கு போகும் ரோட்டும், குமாரசிங்க ஓவர்சியருக்கு அரசாட்சியரால் விற்கப்பட்டிருக்கும்காணி (97,256 ம் பிசுருகடதாசி); மேற்கு-காரன்எல், இ. பி. வத்தகாமி உரித்துச்சொல்லும் வட்டதெனியேகும்புர (66 ம் தண்டு), அகுமேஸ்ஸிலிருந்து மொறவக்குவுக்கு போகும் ரோட்டும்.



Situation : Kaduruwana village in Palle Pattuwa of Morawak korale.

Lot.	Name of Land.	Extent. A. R. P.
10	Kowilagodahena	3 0 14
12	Kowilagodadeniya	5 3 10
14	Do.	0 3 1
16	Kowilagodahena	7 2 27
18	Do.	15 2 10
73	Bemmagawahena	16 2 6
76	Do.	5 1 9
		54 2 37

Sheet O $\frac{14}{54, 62}$ and O $\frac{14}{55, 63}$.

Amended according to the Schedule supplied by the Special Officer.

Surveyor-General's Office,
Colombo, August 24, 1899.

S. J. C. MORE,
for Surveyor-General.