

SUPPLEMENT

TO

The Ceylon Government Gazette,

PART III.

FRIDAY, MARCH 2, 1900.

NOTICES UNDER THE WASTE LANDS ORDINANCES.

[Notice under Ordinances No. 1 of 1897 and No. 1 of 1899.]

TAKE notice, that unless within three months from the 16th day of February, 1900, the persons, if any, who claim any interest in the lands hereinafter mentioned or in any one or more of such lands, appear before me at my office at Matara and make claim to the said lands or any of them or to some interest therein :

I, John Penry Lewis, Special Officer appointed under Ordinance No. 1 of 1897, in pursuance of the powers in me vested by Ordinances No. 1 of 1897 and No. 1 of 1899, shall declare by writing under my hand that the said lands or such of them, to which no claim has been made, are the property of the Crown.

J. P. LEWIS, Special Officer.

I.

Description of Lands referred to.

The lands commonly called or known as Andikandahena and Pamanagodella, &c., situate in the village of Kaduruwana in the Matara Morawak korale, in the Southern Province, containing in extent 131 acres 3 roods and 27 perches, as described in the annexed plan, shown as lots 40 1/2 and 80 in Sheet O 14/54, 62, and bounded on the north by Andikanda belonging to Crown ; on the east by the high road from Akuressa to Morawaka ; on the south by Kowilegodaokanda belonging to W. Kankanama, Kowilagodallepengeriwatta sold by Crown to E. P. Wattu Hami (title plans 174,222, 174,220, 174,219, 174,218, 153,818, 153,819), Watadeniya claimed by E. P. Wattuhami (lot 66 C), Watadeniya claimed by ditto (lot 66 B), Bulanewatta belonging to Vitanage Don Tiyadoris and others (lot 58) ; on the west by Buluwankanda belonging to Crown (lot 57).

විෂි 1900 ක්වු පෙබරවාරි මස 16 වෙනි දින පටන් කුන්මාසයක් ඇතුළතදී මෙහි පහත දක්වන ඉඩම්වලට කොහොත් ඉන් එකකට කොහොත් වැඩිගණනකට යම් අයිතිවාසිකමක් තිබෙන යම් කෙනෙක් ඇත්නම් ඒ අය විසින් මාතර මගේ කන්තෝරුවේදී මා ඉදිරිපිටට පැමිණ එකී ඉඩම්වලට කොහොත් ඉන් කොසියම් එකකට කොහොත් ඊට ඇති යම් කොටසකට කිසි අයිතිවාසිකමක් පෙන්වා සිටින්නට නොයෙදුනොත් විෂි 1897ගේ නොමිමර 1කේ ආඥාපණයේ ප්‍රකාරයට පත්කරපු විශේෂ මුද්‍රාදැනි ධානාන්තරය දරණ ජෝන් පැන්රි එච්ස් යන මට විෂි 1897ගේ නොමිමර 1කේ සහ විෂි 1899මේ නොමිමර 1කේ ආඥාපණයවලින් ලැබී තිබෙන බලයේ ප්‍රකාරයට අයිතිවාසිකම් නොකියාපු එකී ඉඩම් එක්කෝ එසින් අයිතිවාසිකමක් ගෙනහැරදක්වන්නට නොයෙදුන පැමි ඉඩම් රජසන්තක ඉඩම් හැටියටමගේ අත්සන ඇති ලියවිල්ල කින් මා විසින් ප්‍රකාශ කරණ බව මෙයින් දැනගත යුතුයි.

ජේ. පී. එච්ස්, විශේෂ මුද්‍රාදැනියා වමිහ.

ඉඩම්වල තොරතුරු.

I.

දකුණු පලාතට අයිති මාතර මොරවක්කෝරලේ කුදුරුවාන යන ගම තිබෙන මේ සමග අමුතාපු සිතියමේ පෙනෙන අත්කර 131කුත්, රූඩ් 3කුත්, පර්චස් 27ක් බිම් තරම ඇති ආසිකන්දේ ගේන සහ පාමණගොඩැල්ල සහ තවත් හේන් ඇතුළු කුදුරුවානේ කැලේ කිසන O 14/54, 62 සිතියම පනුයේ 40 1/2 සහ 80කුත් පෙන්වන බිම් කවිවිලට මාසිම් :-දකුරට රජසන් තක ආසිකන්දද; නැගෙනහිරට පිටබැද්දර විනානගේ දෙන් සිමන්ට සහ තවත් අගවළුන්ට අයිති මදරසින්ගේ වත්තද (81 වෙනි බිම්කවිවිම), ගමගේ බිත්තිඅප්පුට සහ තවත් අගවළුන්ට අයිති කිරිමැවිලි දෙකියද (2 වෙනි බිම්කවිවිම), එම අගවළුන්ට අයිති ලඩුමල්ලේ දෙකියද (2 වෙනි බිම්කවිවිම), අකුරුසේසිට මොරවකට යන මහපාරද; දකුණට ආණ්ඩුව විසින් ඉ. පී. වත්තාමිට විකුනාපු කෝවල ගොඩැල්ලේ පැතිරවත්තද, (174,222, 174,220, 174,219, 174,218, 153,818 සහ 153,819 පිඳුරු කඩදැසි), ඉ. පී. වත්තාමි විසින් අයිතිවාසිකම් කිසන වටදෙකියද (66C බිම්කවිවිම), එම අගවළු විසින් අයිතිවාසි කම් කිසන වටදෙකියද (66B බිම්කවිවිම), විනානගේ දෙන් තිගදෙර්ස් සහ තවත් අගවළුන්ට අයිති බුලගේ වත්තද (58 වෙනි බිම්කවිවිම); බස්නාගුරට රජසන්තක බුළුවත්තන්දද (57 වෙනි බිම්කවිවිම).

இவ்வறிவித்தலின் திகதியாகிய 1900 ம் ஆறு-த்த மாதமாதம் 16 ன் திகதியிலிருந்து மூன்று மாதத் தற்குள்ளாக இதன் கீழ் விவரித்திருக்கும் காணிகளுக்கு அல்லது அக்காணிகளில் எதற்கும் அல்லது எவற்றிற்கும் எதும் உடந்தையேனும் தங்களுக்குண்டென உரித்துப்பேசுவோர்கள் யாருமிருந்தால், அவர்கள் என்முன்பாக மாத்தறைய எனது கந்தோரில் தெரிபட்டு மேற்படி காணிகளுக்கு அல்லது அவற்றில் எதற்கும் அல்லது அதில் யா தும் உரிமை அல்லது உடந்தை காண்பியாதிருந்தால், 1897 ம் ஆறு-த்த முதலாம் நொம்பர் சட்டத்தின்படி குறிப் பாண உத்தியோகஸ்தராக ஜோன் பென்ரி லூவிஸ் ஆகிய நம்மில் 1897 ம் 1899 ம் ஆறு-த்த 1 ம் இலக்கக் கட்ட னைச்சட்டத்தினால் கொடுத்திருக்கும் தத்துவத்தைக்கொண்டு என் கையொப்பமிட்டு எழுத்தமுலமாய் சொல்லப் பட்ட காணிகள் அல்லது அவற்றுள் உரித்துப்பேசப்படாதவைகளுக்கு உரித்தாளி வெளிப்படாவிடில் முடிக்குரிய ஆதனமென்று வெளியரங்கப்படுத்துவேன்.

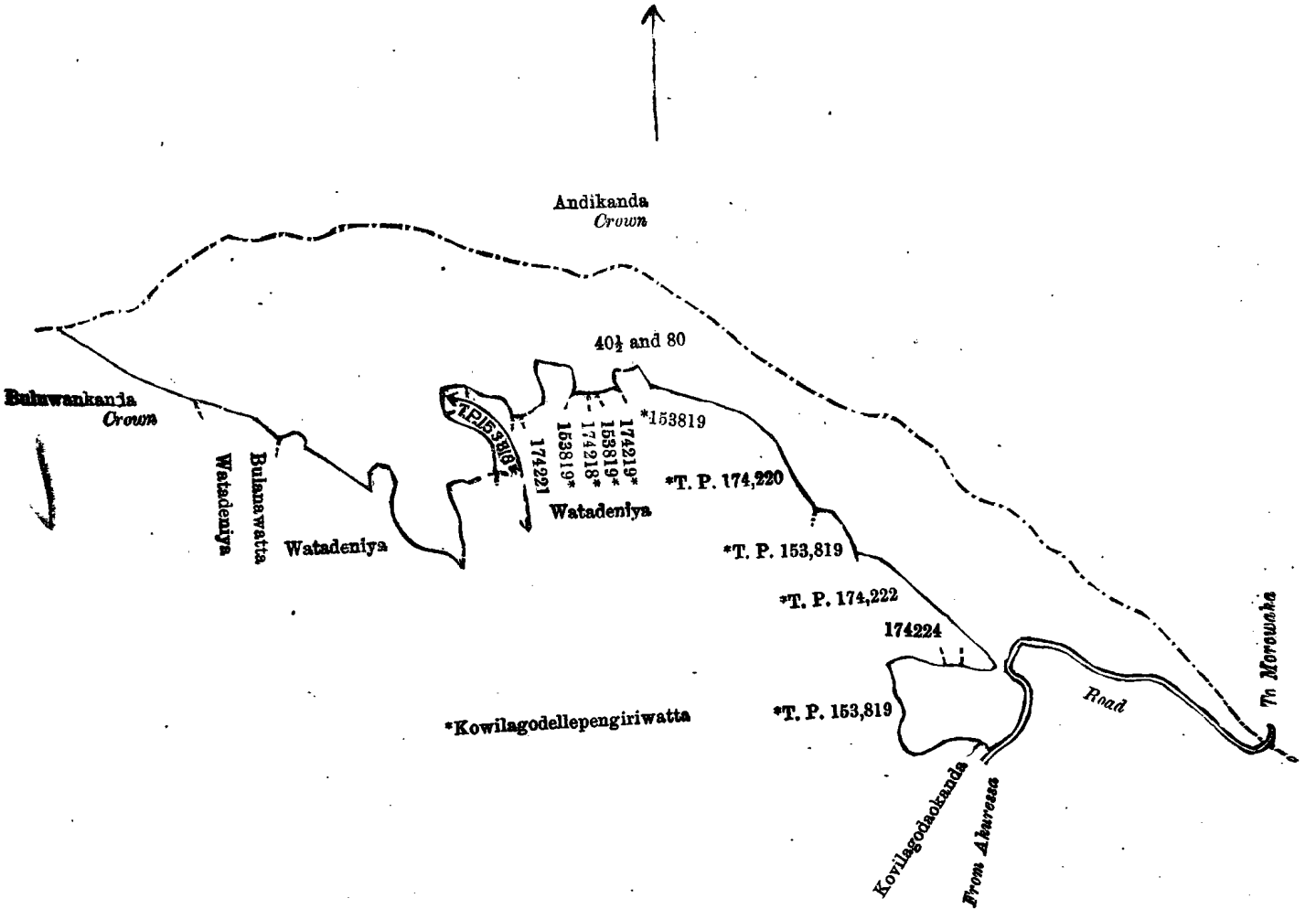
ஜே. பீ. லூவிஸ், குறிப்பான உத்தியோகஸ்தர்.

சொல்லப்பட்ட காணிகளின் விவரம்.

I.

தென் மாகாணத்தின் மாத்துறை மொறவக்கோறையைச்சேர்ந்த கதுறுவான என்னும் கிராமத்திலுள்ள  
O 14  
54, 62 ம் அளவு கடதாகியில் காணப்படும் பங்குகள் 40½ ம் 80 ம் பிரிவுபடி ஆங்கிலகத்தகேனையும் பாமன்கொ  
டல்லயு மின்னுஞ்செலது மடங்கிய கதுறுவானகலே யென்று பொதுவாய் சொல்லப்படுகிற அல்லது அறியப்ப  
டுகிற இத்தோடணத்திற்கும் அட்சரத்தால் குறிக்கப்பட்ட டாபயில் விவரிக்கப்பட்டதம் 131 ஏக்கர் 3 ரூட்  
27 பர்சஸ் விஸ்தாரமுள்ளது :—

எல்லை, வடக்கு-அரசாட்சிக்குள்ள ஆங்கிலகந்த ; கிழக்கு-பிட்டபெத்தற விதானகே தொன் சிமனும் சில  
பேர்களுக்குமுடைய மதறசிகங்கேவத்த (81 ம் துண்டு), கமகேடிக்கி அப்புயும் சிலபேர்களுக்குமுடைய கிரிமெட்  
டிவளதெனிய (2 ம் துண்டு), மேற்சொல்லியவர்களுடைய உழேமுள்ளேதெனிய (2 ம் துண்டு), அகுறெஸ்ஸிவிருந்  
து மொறவக்குவுக்குபோரும் றேட்டும்; தெற்கு-இ. பி. வத்தகாமிக்க அரசாட்சியாரால் விற்கப்பட்டிருக்கும்  
கோவிளகொடெள்ளே பெங்கிரிவத்த (174,222, 174,220, 174,219, 174,218, 153,818 ம் 153,819 ம் பிசுருகட  
தாகிகள்), இ. பி. வத்தகாமி உரித்துச்சொல்லும் வட்டதெனிய (66 C துண்டு), மேற்சொல்லியவன் உரித்துச்  
சொல்லும் வட்டதெனிய (66 B துண்டு), விதானகே தொன் தியதோரிசும் சிலபேர்களுக்குமுடைய புளனேவத்  
(58 ம் துண்டு); மேற்கு-அரசாட்சிக்குள்ள புலுவன்கந்த (57 ம் துண்டு).



Sheet O 14  
54, 62

Situation : Kaduruwana village in Palle pattu of Morawak korale.

Lot.	Name of Land.		Extent.	
			A.	R. P.
40½	...	Andikandahena, Udakumburattannahena, &c.	...	128 3 0
80	...	Pamanagodella	...	3 0 27
				<hr/>
				131 3 27

Amended according to the Schedule supplied by the Special Officer.

Surveyor-General's Office,  
Colombo, August 24, 1899.

S. J. C. MORE,  
for Surveyor-General.

II

The lands commonly called or known as Bulankandahena, Wadigodahena, Batagodawattahena, and others lying adjacent to each other and forming one block, situate in the village of Kaduruwana in the Matara Morawak korale, in the Southern Province, containing in extent 409 acres 1 rood and 20 perches, as described in the annexed plan, shown as lots 57 and 71 in Sheet O <sup>14</sup>/<sub>54, 62</sub>, and bounded as follows : on the north by Andikandahena belonging to Crown (lot 40 $\frac{1}{2}$ ), Watadeniya claimed by E. P. Wattuhami (lot 66 B), Millagahawatta belonging to Vitaranage Don Siyadoris (lot 61), Hinpanwiladeniya belonging to Crown (lot 66 A); on the east by Watadeniyakumbura belonging to Jasin Arachchige Don Siyadoris (lot 66), Batagodawatta belonging to ditto (lot 75), the Hulanda-ganga, Dugodawatta belonging to ditto (lots 70 and 70 $\frac{1}{2}$ ), Odapolewatta belonging to Dissanayakage Juanis and others, Odapoleadeniya belonging to ditto; on the south and west by the Hulanda-ganga.

[Note that the following lots within these boundaries are excluded from this notice, and their aggregate acreage, viz., 6 acres and 31 perches, is not included in the acreage of 409 acres 1 rood and 20 perches given above :—

- (1) Lot 67, Horangodakumbura, in extent 2 acres 3 roods and 22 perches, belonging to K. Hendrick and others, marked A in the annexed plan;
- (2) Lot 68, Horangodakumbura, in extent 3 roods and 17 perches, belonging to ditto, marked B in the annexed plan;
- (3) Banalagewatta (title plans 158,945 and 158,946) sold by Crown to Knmarasinha Overseer of Pitiwela in Galle District, in extent 2 acres 1 rood and 32 perches, marked C in the annexed plan.]

II.

දකුණු පලාතට අයිති මහර මොරවත්තෝරලේ කදුරුවාන කන ගම නමැති මේ සමග අමුනාපු සීතියමේ පෙනෙන අක්කර 409කුත් රු. 1කුත් පර්චස් 20ක් බිම්තරම ඇති බුලත්කන්දේ හේතද, වාඩිගොඩ හේතද, බටගොඩවත්තේ හේත සහ තවත් හේත කිහිප 0 <sup>14</sup>/<sub>54, 62</sub> සීතියම පත්‍රයේ 57 සහ 71කුත් පෙන්වන ඒකාබද්ධ බිම්කවිට්ටුවට මායිම:—රු. 40 $\frac{1}{2}$  පත්තන ආසියන්ද, (40 $\frac{1}{2}$  බිම්කවිට්ටුව), ඉ. පී. වත්තනාම අයිතිවැසිකම් කිහිප වටදෙකිනද (66 B බිම්කවිට්ටුව), විතාරණගේ දෙන සියලුපිරිස්ට අයිති මල්ලගහවත්තද (61 බිම්කවිට්ටුව), රජසන්නක හින්නන්වල දෙකිනද (66 A බිම්කවිට්ටුව); නැගෙන ඉරට පසින් ආරච්චිගේ දෙන සියලුපිරිස්ට අයිති වටදෙකිනද කුඹුරද (66 බිම්කවිට්ටුව), එම අතට අයිති බටගොඩවත්තද (75 බිම්කවිට්ටුව), හුලන්දගහද, එම අතට අයිති දුගොඩවත්තද (70 සහ 70 $\frac{1}{2}$  බිම්කවිට්ටුව); දකුණට දිසානායකගේ පුළු කිසිට සහ තවත් අතවත්තට අයිති ඔබපලේ වත්තද, එම අතවත්තට අයිති ඔබපලේ දෙකිනද, හුලන්දගහද, බස්නාඉරට හුලන්දගහද.

[ඉහතක් මායිමවලට මැදි වූ මෙහි පහත සඳහන්වෙන බිම්කවිට්ටු මේ දැන්වීමෙන් අත්හැරිය වගත් ඒවායේ මුළු බිම් තරම වන අක්කර 6කුත් පර්චස් 31ක් ඉහතක් අක්කර 409කුත් රු. 1කුත් පර්චස් 20ක් බිම්තරමේ අඩංගුයොවෙන වගත් මෙහිත් දැනගත හැකි.

- (1) මේ සමග අමුනාපු සීතියමේ A අක්කරයෙන් පෙන්වන කේ. හෙන්ඩ්‍රික්ට සහ තවත් අතවත්තට අයිති අක්කර 2කුත් රු. 1කුත් පර්චස් 22ක් බිම්තරම ඇති හොරන්ගොඩ කුඹුර කිහිප 67 වෙනි බිම්කවිට්ටුව;
- (2) මේ සමග අමුනාපු සීතියමේ B අක්කරයෙන් පෙන්වන එම අතවත්තට අයිති රු. 1කුත් පර්චස් 17ක් බිම්තරම ඇති හොරන්ගොඩ කුඹුර කිහිප 68 වෙනි බිම්කවිට්ටුව;
- (3) මේ සමග අමුනාපු සීතියමේ C අක්කරයෙන් පෙන්වන ආණ්ඩුව විසින් ගාච්චි දිස්ත්‍රික්කේ පිටිවෙල පදිනි කුමාර සිංහ ඔවර්සිරිට් දිකුනාපු (අක්කර 2කුත්, රු. 1කුත් පර්චස් 32ක් බිම්තරම ඇති බානලගේ වත්තද (158,945 සහ 158,946 පිඹුරු කඩදැසි).

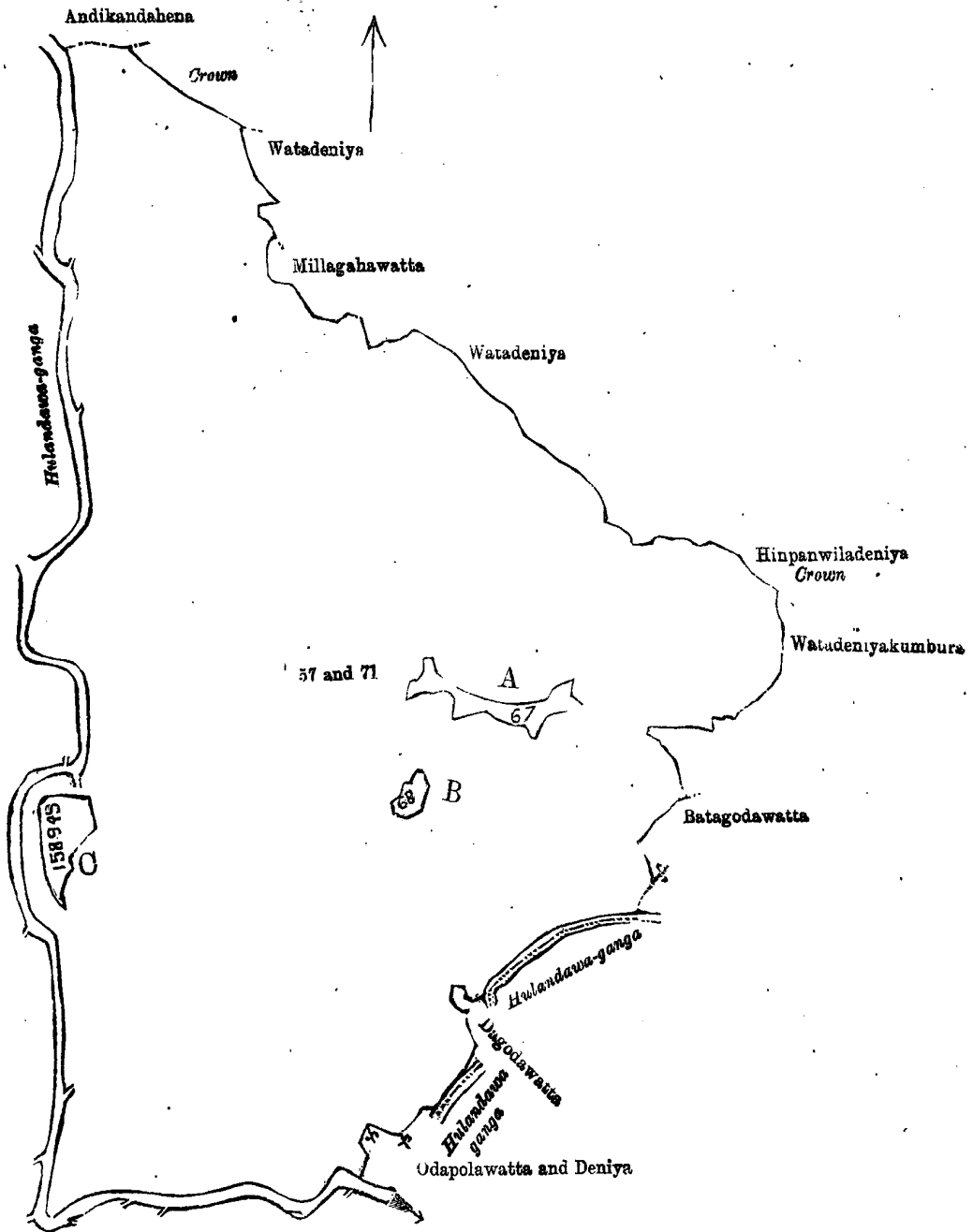
II.

தென் மாகாணத்தின் மாத் துறை மொறவத் கோறளையைச்சேர்ந்த கதுறுவான என்னும் கிராமத்திலுள்ள 0 <sup>14</sup>/<sub>54, 62</sub> ம் அளவு கடதாசியில் காணப்படும் பங்குகள் 57 ம் 71 ம்பிரிவுபடி புளக்கந்தேகே, வாடிகொடகே, பட்டகொடவத்தேகே, இன்னுஞ்சிலதம், இவையெல்லாம் ஒரே காணியாய் தோற்றப்படும் யென்று பொது வாய் சொல்லப்படுகிற அல்லது அறியப்படுகிற இத்தோடனைத்திருக்கும் அட்சரத்தால் குறிக்கப்பட்ட டாப்பில் விவரிக்கப்பட்டதும் 409 ஏக்கர் 1 றூட் 20 பர்சஸ் விசாலமுள்ளது:—

என்கை வடக்கு-அரசாட்சிக்குள்ள ஆங்குகந்த (40 $\frac{1}{2}$  ம் துண்டு), இ. பி. வத்துகாமி உரித்துச்சொல்லும் வட்டதெனிய (66 B ம் துண்டு), விதாரணகே தொன் வியதோரிசுடைய மீள்காவத்த (61 ம் துண்டு), அரசாட்சிக்குள்ள கிணபந்விதெனிய (66 A ம் துண்டு); கிழக்கு-ஜாசின் ஆரச்சிகே தொன் சியதோரிசுடைய வட்டதெனியேகும்புர (66 ம் துண்டு), மேற்சொல்லியவனுடைய பட்டகொடவத்த (75 ம் துண்டு), குளந்தாகங்க, மேற் சொல்லியவனுடைய துகொடவத்த (70 ம் 70 $\frac{1}{2}$  ம் துண்டுகள்); தெற்கு-திஸாநாயககே ஜுவானிசும் சிலபேர்க்குக்குமுடைய ஓடபளேவத்த, மேற்சொல்லியவர்களுடைய ஓடபளேதெனிய குளந்தாகங்க; மேற்கு-குளந்தாகங்க.

[குறிப்பு—மேற்சொல்லிய எல்கைகளுக்குள்ளிதானகை இந்த அறிக்கையிலிருந்து இதன்கீழ் சொல்லப்படும் துண்டுகள் விலக்கினது. ஆகஅளவு 6 ஏக்கர் 31 பர்சஸ் மேற்சொல்லிய 409 ஏக்கர் 1 றூட் 20 பர்சஸ் அளப்பிணுப்படுத்த வில்லை.

- 1. குறிக்கப்பட்ட டாப்பில் A அட்சரமுள்ள கெ. கெக்திரிக்கும் சிலபேர்க்குக்குமுடைய 67 ம் பங்கு கொறன்கொட கும்பு ரெண்டறியப்படும் 2 ஏக்கர் 3 றூட் 22 பர்சஸ் விசாலமுள்ளது;
- 2. குறிக்கப்பட்ட டாப்பில் B அட்சரமுள்ள மேற்சொல்லியவர்களுடைய 68 ம் பங்கு கொறன்கொட கும்புரெண்டறியப்படும் 3 றூட் 17 பர்சஸ் விசாலமுள்ளது.
- 3. குறிக்கப்பட்ட டாப்பில் C அட்சரமுள்ள காலிதில்லித்திக்கில் பிடிவெளயிலிருக்கும் குமாரசிங்க ஓவாசியருக்கு அரசாட்சியாரால் விற்கப்பட்டிருக்கும் பாணகேவத்தெண்டறியப்படும் 2 ஏக்கர் 1 றூட் 32 பர்சஸ் விசாலமுள்ளது, (158,945 ம் 158,946 ம் பிசுரு கடதாசி.)]



Situation : Kaduruwana village in Palle pattu of Morawak korale.

Lot.	Name of Land.	Extent. A. R. P.
57 ...	Bulankandahena, Wadigodahena, &c. ...	379 1 33
71 ...	Batagodawattahena ...	29 3 27
		<hr/>
		409 1 20

Following lots are excluded :—

	Extent. A. R. P.
Lot 67, Horangodakumbura ...	2 3 22
Lot 68, Do. ...	0 3 17
T. P. No. 158,945, Banalagewatta ...	2 1 32

Sheet O  $\frac{14}{54, 62}$

Amended according to the Schedule supplied by the Special Officer.

Surveyor-General's Office,  
Colombo, August 24, 1899.

S. J. C. MORE,  
for Surveyor-General.

III.

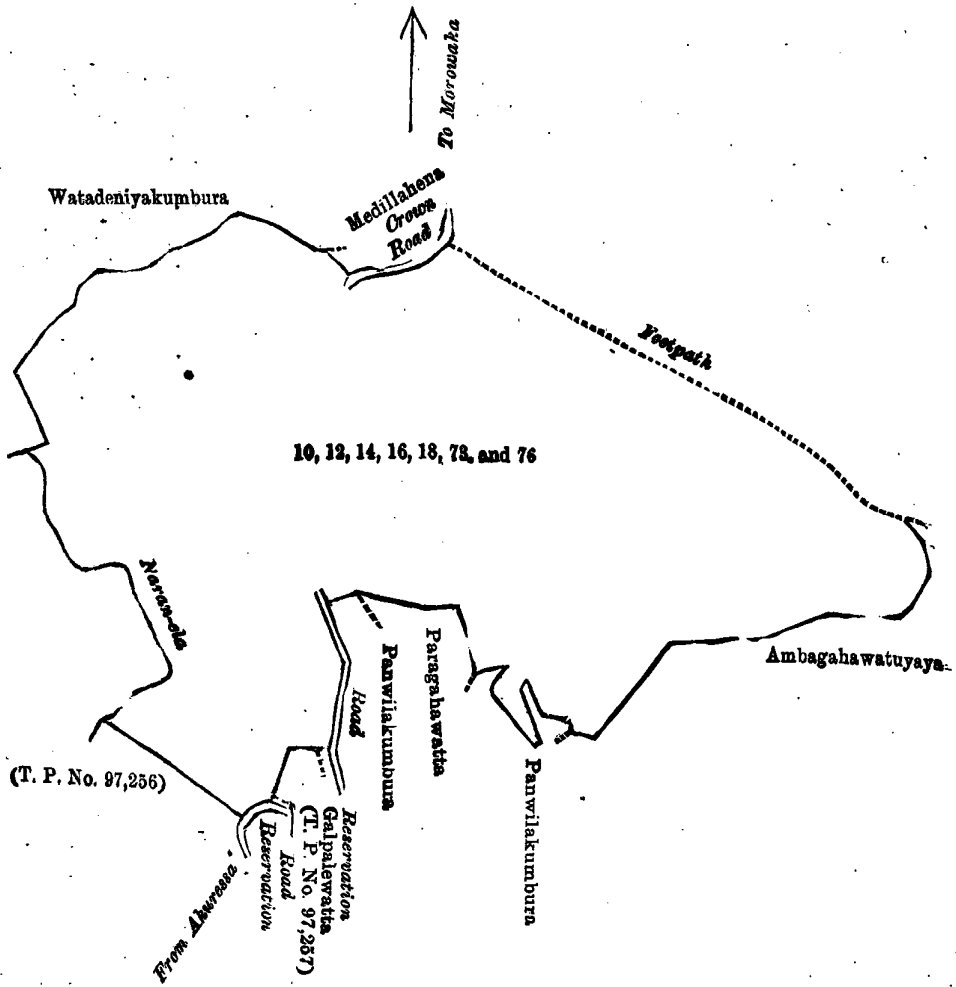
The lands commonly called or known as Bemmagawahena, Kowilagodahena, Kowilagodadeniya, Medillahena, lying adjacent to each other and forming one block, situate in the village of Kaduruwana in the Matara Morawak korale, in the Southern Province, containing in extent 54 acres 2 rood and 37 perches, as described in the annexed plan, shown as lots 10, 12, 14, 16, 18, 73, and 76 in Sheet O  $\frac{14}{54, 62}$  and O  $\frac{14}{55, 63}$ , and bounded as follows: on the north by Watadeniyakumbura (lot 66) claimed by E. P. Wattuhami, Medillahena, Crown, road from Akuressa to Morawaka, and a foot path; on the east by Ambagahawatu-yaya (lot 8) belonging to Tuduwege Babehami and others; south by Ambagahawatu-yaya belonging to ditto, Panwilakumbura (lot 15) belonging to Don Juanis Samarawiria Siriwardana and others, Paragahawatta (lot 13) belonging to ditto, Panwilakumbura belonging to D. Juwanis, the high road from Akuressa to Morawaka, reservation along the high road, Galpalewattu sold by Crown to Jasin Arachchige Don Bastian (title plan 97,257), reservation along high road, the high road from Akuressa to Morawaka, the land sold by Crown to Kumarasinha Overseer (title plan 97,256); on the west by the Naran-ela, Watadeniyakumbura (lot 66) claimed by E. P. Wattuhami.

III.

දකුණු පලාතට අයිති මහර මොරවත්තෝරලේ කපුරුවාන සහ ගම නිවෙන මේ සමග අමුතාපු සිතියමේ පෙනෙන අක්කර 54කුත්, රූඩ් 2කුත්, පර්චස් 37ක් බිම්තරම ඇති බැම්මගාවා හේතද, කෝවිලගොඩහේතද, කෝවිලගොඩ දෙහිසද, මැහිල්ලගෙතද නිසන O  $\frac{14}{54, 62}$  සහ O  $\frac{14}{55, 63}$  සිතියම්පත්වල 10, 12, 14, 16, 18, 73 සහ 76කුත් පෙන්වන ඒකාබද්ධ බිම්කර්ති වලට මායිම—ලඟුරට ඉ. පී. වත්තුහාමි විසින් අයිතිවැසිකම් කිසන වටදෙහිසකුඹුරද (66 බිම්කර්තිය), ගමගේ හිඬඅපපුට සහ තවත් අසවළුන්ට අයිති මැහිල්ල දෙහිසද (79 බිම්කර්තිය), ආණ්ඩුව විසින් ඉ. පී. වත්තුහාමිට විකුණාපු වටදෙහිසේ හේතද (153,819 පිඟුරු කඩදැසිය), එම අසව අයිති කිරීමැවිදෙහිසද (4 බිම්කර්තිය); නැගෙනහිරට තුඩුබිඟේ බබෙහාමිට සහ තවත් අසවළුන්ට අයිති අඹගහවතුයාසද (8 බිම්කර්තිය), දෙන්න පුළුන්හිස් සමරවීර සිරිවිදියට සහ තවත් අසවළුන්ට අයිති පත්විලේ කුඹුරද (15 බිම්කර්තිය), එම අසවළුන්ට අයිති පරගහවත්තද (13 බිම්කර්තිය), අකුරුසේසි සිට මොරවතට සහ මහපාරද, ආණ්ඩුව විසින් පාසින්ආරවිච්චේගේ දෙන්න බස්නිසන්ට විකුණාපු ගල්පලේ වත්තද (97,257 පිඟුරු කඩදැසිය), අකුරුසේසි සිට මොරවතට සහ මහපාරද, ආණ්ඩුව විසින් කුමාරසිංහ ඔවර්සිසර්ට විකුණාපු ඉඩමද (97,256 පිඟුරු කඩදැසිය); බස්නාහිරට තාරන්ආලද, ඉ. පී. වත්තුහාමි විසින් අයිතිවැසිකම් කිසන වටදෙහිසේ කුඹුරද (66 බිම්කර්තිය), අකුරුසේසි සිට මොරවතට සහ මහපාරද.

III.

தன்மாகாணத்தின் மாத்துறை மொறவக்கோறனையச்சேர்ந்த கதுறவான என்னும் கிராமத்திலுள்ள O  $\frac{14}{54, 62}$  ம் O  $\frac{14}{55, 63}$  அளவு கடதாசியில் காணப்படும் பங்குகள் 10, 12, 14, 16, 18, 73, ம் 76 ம் பிரிவுபடி பெய்மகாவாகேன, கொவிளகொடகேன, கோவிளகொட்தெனிய, மெடிள்ளகேன, இவையெல்லாம் ஒரேகாணியாய் தோற்றப்படும் யென்று பொதுவாய் சொல்லப்படுகிற அல்லது அறியப்படுகிற இத்தோடணைத்திருக்கும் அடசரத்தால் குறிக்கப்பட்ட டாப்பில் விவரிக்கப்பட்டதும் 54 ஏக்கர் 2 றூட 37 பர்சஸ் விஸ்தாரமுள்ளது : எல்லை, வடக்கு-இ. பி. வத்தகாமி உரித்துச்சொல்லும் வட்டதெனியகும்புர (66 ம் துண்டு), கமகே டிங்கி அட்புலும் சிலபேர்களுக்குமுடைய மெடிள்ளதெனிய (79 ம் துண்டு), இ. பி. வத்தகாமிக்கு அரசாட்சியரால் விற்கப்பட்டிருக்கும் வட்டதெனியகேன (153,819 ம் பிசுரு கடதாசி), மேற்சொல்லியவனுடைய கிறிமெட்டிதெனிய (4 ம் துண்டு); கிழக்கு-தேவேகே பபேகாமியும் சிலபேர்களுக்குமுடைய அன்பகவதயாய (8 ம் துண்டு), தொன் ஜாவானிஸ் மைறவீற விரிவர்த்தனும் சிலபேர்களுக்குமுடைய பன்விளேகும்புர (15 ம் துண்டு), மேற்சொல்லிய வர்களுடைய பறகவத்த (13 ம் துண்டு), அகுறேஸ்ஸிலிருந்து மொறவக்குவுக்கு போகும் ரோட்டும், ஜாசிங்கூ ரச்சிகே தொன் பஸ்தியனுக்கு அரசாட்சியரால் விற்கப்பட்டிருக்கும் கன்பளேவத்த (97,257 ம் பிசுரு கடதாசி), அகுறேஸ்ஸிலிருந்து மொறவக்குவுக்கு போகும் ரோட்டும், குமாரசிங்க ஓவர்சியருக்கு அரசாட்சியரால் விற்கப்பட்டிருக்கும் காணி (97,256 ம் பிசுருகடதாசி); மேற்கு-நாறன்எல், இ. பி. வத்தகாமி உரித்துச்சொல்லும் வட்டதெனியேகும்புர (66 ம் துண்டு), அகுறேஸ்ஸிலிருந்து மொறவக்குவுக்கு போகும் ரோட்டும்.



Situation : Kaduruwana village in Palle Pattuwa of Morawak korale.

Lot.	Name of Land.	Extent.	
		A.	R. P.
10	Kowilagodahena	3	0 14
12	Kowilagodadeniya	5	3 10
14	Do.	0	3 1
16	Kowilagodahena	7	2 27
18	Do.	15	2 10
73	Bemmagawahena	16	2 6
76	Do.	5	1 9
		54	2 37

Sheet O  $\frac{14}{54, 62}$  and O  $\frac{14}{55, 63}$ .

Amended according to the Schedule supplied by the Special Officer.

Surveyor-General's Office,  
Colombo, August 24, 1899.

S. J. C. MORE,  
for Surveyor-General.