

SUPPLEMENT

TO

The Ceylon Government Gazette,

PART III.

FRIDAY, MARCH 2, 1900.

NOTICES UNDER THE WASTE LANDS ORDINANCE.

[Notice under Ordinances No. 1 of 1897 and No. 1 of 1899.]

TAKE notice, that unless within three months from the 2nd day of March, 1900, the persons, if any, who claim any interest in the lands hereinafter mentioned or in any one or more of such lands, appear before me at my office at Matara and make claim to the said lands or any of them or to some interest therein :

I, John Penry Lewis, Special Officer appointed under Ordinance No. 1 of 1897, in pursuance of the powers in me vested by Ordinances No. 1 of 1897 and No. 1 of 1899, shall declare by writing under my hand that the said lands or such of them, to which no claim has been made, are the property of the Crown.

J. P. LEWIS, Special Officer.

Description of Lands referred to.

I.

The land commonly called or known as Veraluketiyeheha, situate in the village of Dampahala in the Morowak korale of the Matara District, in the Southern Province, containing in extent 6 acres and 35 perches, as described in the annexed plan, shown as lot 94a in Sheet O-5, 13, and bounded as follows : on the north by the road from Bengamuwa to Urubokka and chena claimed by natives; on the east by paddy fields claimed by natives, water-course, Pansalawatta claimed by G. W. Gamhamy and others; on the south by paddy fields claimed by natives, Alutpottedeniyakumbura claimed by A. Dines Appuhamy and others, paddy fields claimed by natives, and garden claimed by natives; on the west by the road from Bengomuwa to Urubokka.

විෂි 1900 ක්වූ මාර්තු මස 2 වෙනි දින සිට තුන්මාසයක් ඇතුළතදී මෙහි පහත දක්වන ඉඩම්වලට කොහොත් ඉන් එකකට කොහොත් වැඩිගණනකට අයිතිකමක් තිබෙනවාය කියන යම් කෙනෙක් ඇත්නම් ඒ අය විසින් මාතර මගේ කන්තෝරුවේදී මා ඉදිරිපිටට ඇවිත් පෙනීසිට එක් ඉඩම්වලට හෝ කොසිමම් එකකට හෝ ඊට ඇති අයිතිකම පෙන්වා සිටින්නට කොඳෙදුකොත්, විෂි 1897ගේ නොමිමර 1කේ ආඥාපණයෙන් ප්‍රකාරයට පත්කරපු විශේෂ මුලාදාහි ධානාත්තරය දරණ ජෝන් පැන්රි එච්ස් යන මට විෂි 1897ගේ නොමිමර 1කේ ආඥාපණයෙන් ලැබී තිබෙන බලයේ ප්‍රකාරයට අයිතිවාසිකම් කොසිලාපු එක් ඉඩම් එක්කෝ එසින් අයිතිවාසිකමක් ගෙනහැරදක්වන්නට කොඳෙදුන සෑම ඉඩම් රජසන්නක ඉඩමිය කියා මගේ අත්සන ඇති ලියවිල්ලකින් මා විසින් ප්‍රකාශ කරණ බව මෙයින් දැනගත යුතුයි.

ජේ. පී. එච්ස්, විශේෂ මුලාදාහි මමත.

ඉඩම්වල නොරතුරු.

I.

දකුණු පලාතට අයිති මාතර දිස්ත්‍රික්කේ මොරවක්කෝරලේ දම්පහල යන ගම තිබෙන මේ සමග අමුතාපු සිතියමේ පෙනෙන අත්කර 6කුත්, පර්චස් 35ත් සිමිතරම ඇති වෙරළකැටියේ හේන කියන O-5, 13 සිතියම පවුලේ 94aත් පෙන්වන සිමිතරවිසිට මාසිම-ලකුරට බෙන්ගමුවේ සිට ලාඊබොක්කට යන පාරද, ඔදෙසියන් විසින් අයිතිවාසිකම් කියන හේනද; නැගෙනහිරට ඔදෙසියන් විසින් අයිතිවාසිකම් කියන කුඹුරුද, වතුරබස්නාවද, ජී. ඩබ්ලිව්, ගරුහාමි සහ තවත් අයවල් විසින් අයිතිවාසිකම් කියන පත්සල වත්තද; දකුණට ඔදෙසියන් විසින් අයිතිවාසිකම් කියන කුඹුරුද, ඒ. දිනෙස් අප්පුහාමි සහ තවත් අයවල් විසින් අයිතිවාසිකම් කියන අච්චොපත්තේ දෙනියේ කුඹුරුද, ඔදෙසියන් විසින් අයිතිවාසිකම් කියන කුඹුරුද, ඔදෙසියන් විසින් අයිතිවාසිකම් කියන වත්තද; බස්නාහිරට බෙන්ගමුවේ සිට ලාඊබොක්කට යන පාරද.

இவ்வறிவித்தலின் திகதியாகிய 1900 ம் ஆறு-த்த பங்குனிமாதம் 2 ன் திகதியிலிருந்து மூன்று மாதத் திற்குள்ளாக இரண் கீழ் விவரித்திருக்கும் காணிகளுக்கு அல்லது அக்காணிகளில் எதற்கும் அல்லது எவற்றிற்கும் ஏதும் உடந்தையேனும் தங்களுக்குண்டென உரித்துப்பேசுவோர்கள் யாருமிருந்தால், அவர்கள் என்முன்பாக மாத்துறை எனது கந்தோரில் தெரிபட்டு மேற்படி காணிகளுக்கு அல்லது அவற்றில் எதற்கும் அல்லது அதில் யாதும் உரிமை அல்லது உடந்தை காண்பயாதிருந்தால், 1897 ம் ஆறு-த்த முதலாம் நொம்பர் ச டத்தின்படி குறிப்பான உத்தயோகஸ்தராக ஜோன் பென்ரி ஹவில ஆகிய நமயில் 1897 ம் 1899 ம் ஆறு-த்த 1 ம் இலக்கக் கட்டளைச்சட்டத்தினால் கொடுத்திருக்கும் தத்துவத்தைக்கொண்டு என் கையொப்பமிட்டு எழுத்தமுலமாய் சொல்லப்பட்ட காணிகள் அல்லது அவற்றுள் உரித்துப்பேசப்படாதவைகளுக்கு உரித்தாளி வெளிப்படாவிடில் முடிக்குரிய ஆதனமென்று வெளியாங்கப்படுத்துவேன்.

ஜே. பி. ஹவில, குறிப்பான உத்தயோகஸ்தர்.

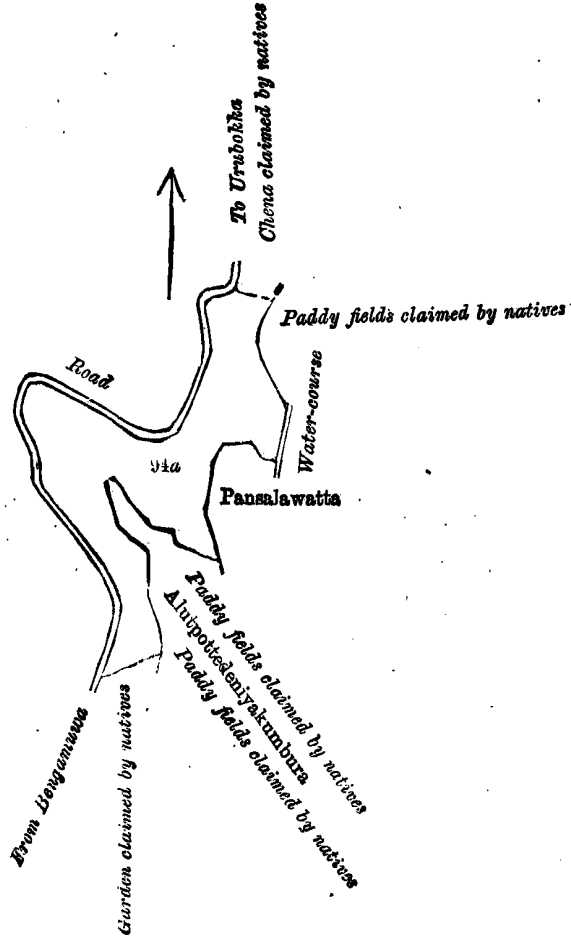
சொல்லப்பட்ட காணிகளின் விபரம்.

I.

தென்மகாணத்தின் மாத்துறை திஸ்திரிக்கில் மொறவக்கோறனையைச்சேர்ந்த தம்பகல யென்னும் கிராமத்தினுள்ள O-5, 13 ம் அளவு கடதாசியில் காணப்படும் பங்கு 94a ம் பிரிவுபடி வெறலுகெட் டியேசேன யென்று

பொதுவாய் சொல்லப்படுகிற அல்லது அறியப்படுகிற இத்தோட்டணத்திற்குக்கும் அட்சரத்தால் குறிக்கப்பட்ட டர் ப்பில் விவரிக்கப்பட்டதும் 6 ஏக்கர் 35 பர்சஸ் விஸ்தாரமுள்ளது :-

எல்லை, வடக்கு-பென்கமுவிஸ்து ஊறுபொக்கைக்குபோகும் ரோட்டும் சுதேசிகள் உரித்துச்சொல்லும் கேன ; கிழக்கு-சுதேசிகள் உரித்துச்சொல்லும் வெளிகள் ஓடை, ஜி. டபிளயு. கறுகாமியும் சிலபேர்சளும் உரித்துச் சொல்லும் பன்சலவத்த ; தெற்கு-சுதேசிகள் உரித்துச்சொல்லும் வெளிகள், எ. தினெஸ் அப்புகாமியும் சிலபேர்சளும் உரித்துச்சொல்லும் அலுபொதேதெனியேயும்புர, சுதேசிகள் உரித்துச்சொல்லும் வெளிகள், சுதேசிகள் உரித்துச்சொல்லும் தோட்டம் ; மேற்கு-பென்கமுவிஸ்து ஊறுபொக்கைக்கு போகும் ரோட்டும்.



Lot 94a called Veraluketiyahena, in extent 6A. Or. 35P., situated in Dampahala village in Udugaha pattu of Morowak korale.

Sheet O  $\frac{15}{5, 13}$

Surveyor-General's Office,  
Colombo, December 8, 1899.

S. J. C. MORE,  
for Surveyor-General.

II.

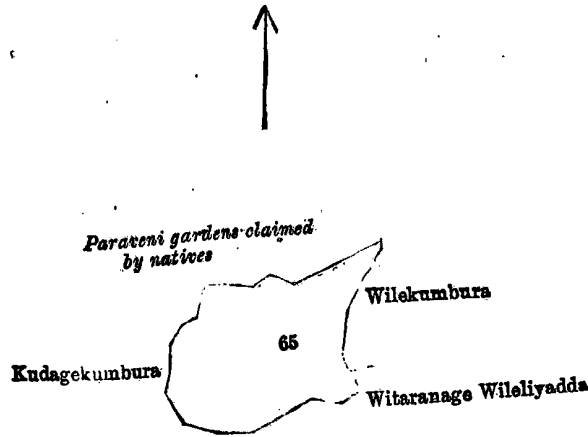
The land commonly called or known as Hitagodahena, situate in the village of Dampahala in the Morowak korale of the Matara District, in the Southern Province, containing in extent 4 acres 2 roods and 25 perches, as described in the annexed plan, shown as lot 65 in Sheet O  $\frac{15}{21, 29}$ , and bounded as follows : on the north by paraveni gardens claimed by natives ; on the east by Wilekumbura Witaranage Wileliyadda claimed by G. W. Garuhamy and others ; on the south by Witaranage Wileliyadda claimed by G. W. Garuhamy and others and Kudagekumbura claimed by do. ; on the west by Kudagekumbura claimed by G. W. Garuhamy and others.

டகூ ஊ பராவெ அகிதி மாவர டீசுத்துனை மாவரவன்கைர்ரெல் டீபபகல கன கல கிவென மீ கலவ அலுபுபு கீரிசலெ  
பெசுவன அக்கர 4கூன், ரூபி 2கூன், பர்சல் 25ன் விமீவரவ அகி திவாஸைவி லென கிசன 0  $\frac{15}{21, 29}$  கீரிசலெ பதுசெ 65ன்  
பெசுவன விமீவரவெ மாவெ :- ருபுரவ (கூடீசுசுன் பீசின் அகிதிவாசிகாதி கிசன பரவெகி வதுடி ; கருவெஊஊரவ பீசெகூதி  
ரடி, கீ. விவீசுபு. கருவாஊ பக வலவன் டகூவெல் பீசின் அகிதிவாசிகாதி கிசன பீவார்கூலெ பீசெல் லீசெடிடிடி ; டகூகூவெ கீ. விவீசுபு.  
கருவாஊ பீசின் அகிதிவாசிகாதி கிசன பீவார்கூலெ பீசெல் லீசெடிடிடி, உல அகூவெல் பீசின் அகிதிவாசிகாதி கிசன குவாலெ கூதிர்டி ;  
கிசனகூரவ கீ. விவீசுபு. கருவாஊ பக வலவன் டகூவெல் பீசின் அகிதிவாசிகாதி கிசன குவாலெ கூதிர்டி.

தென்மகாணத்தின் மரத்துகற திஸ்திரிக்கிஸ் மொறவக் கோறனையச்சேர்ந்த டம்பகல என்னும் கிராம  
த்தி ஊள்ள 0  $\frac{15}{21, 29}$  ம் அளவு கட்டாசியில் காணப்படும் பங்கு 65 ம் பிரிவுபடி கிதாகொடகேன் யென்று பொது

வாய்ச் சொல்லப்படுகிற அல்லது அறியப்படுகிற இத்தோட்டனைத்திருக்கும் அட்சரத்தால் குறிக்கப்பட்ட டாப்பில் விவரிக்கப்பட்டதும் 4 ஏக்கர் 2 றூட் 25 பர்சஸ் விஸ்தாரமுள்ளது :—

எல்லை, வடக்கு-சுதேசிகள் உரித்துச்சொல்லும் பறவெனி தோட்டங்கள் ; கிழக்கு-விலேகும்புரா, ஜீ. டி. டி. ஸ். யு. 7 நகரமியும் சிலபேர்களும் உரித்துச்சொல்லும் விதாறனகே விலேனியத்த ; தெற்கு-மேற்சொல்லியவர்களும் உரித்துச்சொல்லும் விதாறனகே விளேனியத்த, மேற்சொல்லியவர்களும் உரித்துச்சொல்லும் குடாகே கும்புரா ; மேற்கு-மேற்சொல்லியவர்களும் உரித்துச்சொல்லும் குடாகே கும்புரா.



Lot 65 called Hitagodahena, in extent 4A. 2R. 25P., situated in Dampahala village in Udugaha pattu of Morowak korale.

Sheet O  $\frac{15}{21, 29}$ .

Surveyor-General's Office,  
Colombo, December 8, 1899.

S. J. C. MORE,  
for Surveyor-General.

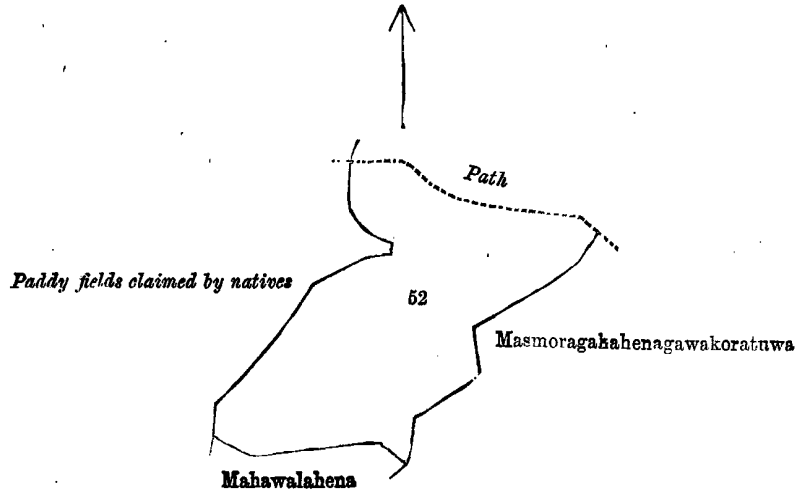
### III.

The land commonly called or known as Masmoragahahena, situate in the village of Dampahala in the Morowak korale of the Matara District, in the Southern Province, containing in extent 10 acres and 18 perches, as described in the annexed plan, shown as lot 52 in Sheets Nos. O  $\frac{15}{21, 29}$  and O  $\frac{15}{5, 13}$ , and bounded as follows : on the north by a footpath ; on the east by Masmoragahahenagawakoratuwa claimed by G. Dingiappu and others ; on the south by Mahawalahena claimed by Balage Dingiappu and others ; on the west by paddy fields claimed by natives.

ஊழ் பராவை அகிலி மாவர டிசுதின்கே மொரவன் ஊர்செர் டிசுபகர யன வலி திவென மீ கலவ ஊழியாழ கிசியமீ பசவன ஊக்கர் 10 ஊன், பர்சல் 18 ன் விதாரம ஊழி மச்சொரவக யன கிசிய O  $\frac{15}{21, 29}$  கல O  $\frac{15}{5, 13}$  கிசியமீ பகர வர 52 ன் பசவன விதாரமீசிய மிசிய :—ஊழர் பாரடி ; ஊழகரம் சீ. கிசியசுபு கல கலின் ஊழிசீ பிசிய அகிலிவகி கிசிய மச்சொரவகயனவலி கலாரலிடி ; ஊழகரம் மூரகயன் கிசியசுபு கல கலின் ஊழிசீ பிசிய அகிலிவகி கிசிய மகவல கலாரடி ; கலாரலிடி, கலாரலிசிய பிசிய அகிலிவகி கிசிய கலாரடி.

தென் மாகாணத்தின் மாத்துறை திஸ்திரிக்கில் மொறவக்கோறனையச்சேர்ந்த தம்பகல என்னும் கிராமத் திஸுள்ள O  $\frac{15}{21, 29}$  ம், O  $\frac{15}{5, 13}$  ம் அளவு கடநாசிகளில் காணப்படும் பங்கு 52 ம் பிரிவுபடி மஸ்மொறகாகேன் யென்று பொதுவாய் சொல்லப்படுகிற அல்லது அறியப்படுகிற இத்தோட்டனைத்திருக்கும் அட்சரத்தால் குறிக்கப் பட்ட டாப்பில் விவரிக்கப்பட்டதும் 10 ஏக்கர் 18 பர்சஸ் விஸ்தாரமுள்ளது :—

எல்லை, வடக்கு-பாறை ; கிழக்கு-ஜீ. டி. டி. அபுபுவும் சிலபேர்களும் உரித்துச்சொல்லும் மஸ்மொறகாகேன் காவாகொறட்டுவ ; தெற்கு-பாலகே டிசுபுபுவும் சிலபேர்களும் உரித்துச்சொல்லும் மகவலகேன் ; மேற்கு-சுதேசிகள் உரித்துச்சொல்லும் வெளிகள்.



Lot 52 called Masmoragahahena, in extent 10A. Or. 18P., situated in Dampahala village in Udugaha pattu of Morowak korale.

Sheets O  $\frac{15}{21, 29}$  and O  $\frac{15}{5, 13}$

Surveyor-General's Office, Colombo, November 10, 1899.

S. J. C. MORE, for Surveyor-General.

IV.

The lands commonly called or known as Madawalagawahena and Hinpanpolatehena, both lying adjacent to each other and forming one block, situate in the village of Dampahala in the Matara-Morowak korale of the Matara District, in the Southern Province, containing in extent 33 acres and 18 perches, as described in the annexed plan, shown as lots 36 and 134 in Sheets Nos. O  $\frac{15}{21, 29}$  and O  $\frac{15}{22, 30}$  and bounded as follows: on the north by paddy fields claimed by natives, gardens claimed by natives, path, chena claimed by natives, Hulankandadeniya claimed by D. A. Marthinu Appuhamy and others, Hulankandawatta belonging to ditto; on the east by a footpath, Kudagehapugahahena claimed by H. D. F. Abeyagunawardena; on the south by Dunukeiyawehena claimed by W. Wattuhamy and others; on the west by chenas claimed by natives, Kanateriyanegeदारकumbura claimed by G. Garuhami and others, and paddy fields claimed by natives.

[NOTE.—Madawalagawakoratuwa and Madawaladeniya (lots 37 and 38), both in extent 1 acre 2 roods and 11 perches, within these boundaries, are excluded from this notice. The total extent of 1 acre 2 roods and 11 perches is not included in the acreage of 33 acres and 18 perches given above.]

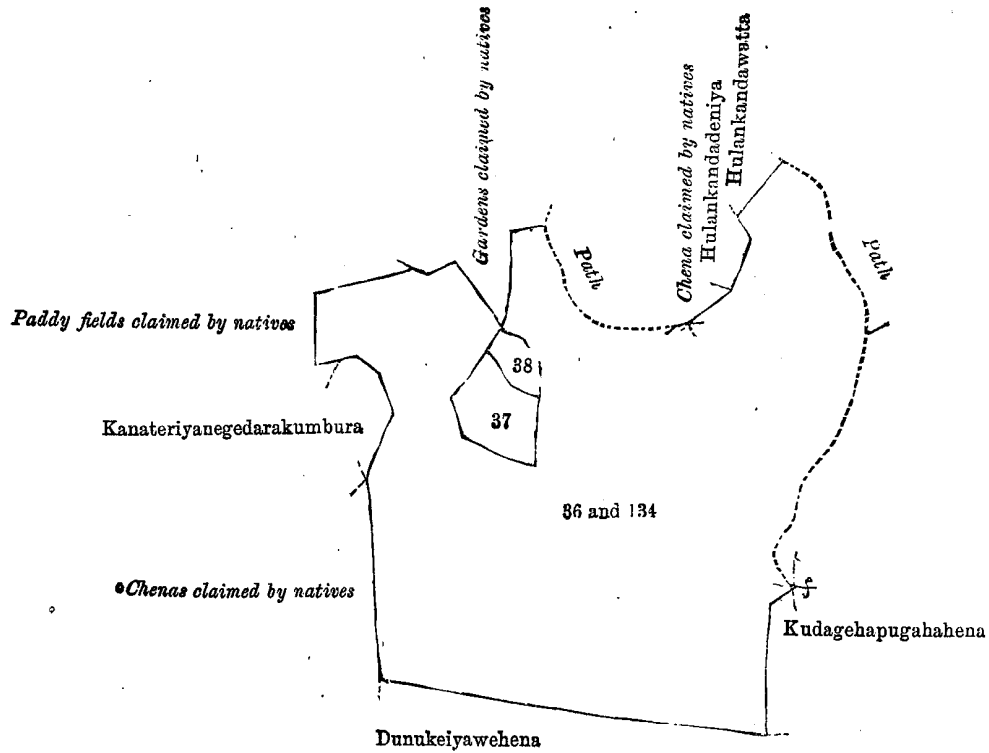
දකුණු පලාතට අයිති මහර දිස්ත්‍රික්කේ මොරවත්තකෝරළේ දම්පහල යන ගම තිබෙන මේ සමග අමුතාපු සිතියමේ පෙනෙන අක්කර 33කුත්, පර්ච් 18ත් බිම්තරම ඇති මඩවලගාවා යන්න සහ හිත්පන්පොල මත් යන්න කිසිත O  $\frac{15}{21, 29}$  සහ O  $\frac{15}{22, 30}$  සිතියම් පත්‍රවල 36 සහ 134කුත් පෙන්වන ඒකාබද්ධ බිම්කර්විවරට මායිම්—ලකුරට භූදේසියන් විසින් අයිතිවාසිකම් කියන කුඹුරුද, භූදේසියන් විසින් අයිතිවාසිකම් කියන වතුද, පාරද, භූදේසියන් විසින් අයිතිවාසිකම් කියන යන්නද, ඩී. ඒ. මර්තීනු අප්පුහාමි සහ තවත් අයවල් විසින් අයිතිවාසිකම් කියන හුලන්කන්දේ දෙහියද, එම අයවත්තට අයිති හුලන්කන්දේ වත්තද; කුඹුණ්දෙරට පාරද, එච්. ඩී. ඇස්. අබේගුණවර්ධන විසින් අයිතිවාසිකම් කියන කුඩාගේ කපුගහ යන්නද; දකුණට බිබිලිද; වත්තහාමි සහ තවත් අයවල් විසින් අයිතිවාසිකම් කියන දුඹුකොයිසාමේ යන්නද; බස්කාලුරට භූදේසියන් විසින් අයිතිවාසිකම් කියන යන්නද, ජී. ගරුහාමි සහ තවත් අයවල් විසින් අයිතිවාසිකම් කියන කණකොරි යන්න ගෙදර කුඹුරුද, භූදේසියන් විසින් අයිතිවාසිකම් කියන කුඹුරුද.

[ඉහතකී මායිම්වලට මැදිදු අක්කර 1කුත්, රූඹ 2කුත්, පර්ච් 11ත් බිම්තරම ඇති මඩවලගාවා කොරවුළු සහ මඩ වල දෙහිය (37 සහ 38 වෙනි බිම්කැබලි දෙක) මේ දැන්වීමෙන් අත්හැරිය වගන් ඉහතකී අක්කර 33කුත්, පර්ච් 18වේ බිම්තරමේ මෙකී මුළු බිම්තරම වන අක්කර 1කුත්, රූඹ 2කුත්, පර්ච් 11 අඩකැනැති වගන් මෙසින් දැනගත හැකිය.]

தென் மாகாணத்தின் மாத் துறை திஸ்திரிக்கில் மொறவக்கோறளையச்சேர்ந்த தம்பகல யென்னும் கிராமத்தி லுள்ள O  $\frac{15}{21, 29}$  ம் O  $\frac{15}{22, 30}$  ம் அளவு கடதாசிகளில் காணப்படும் பங்குகள் 36 ம், 134 ம் பிரிவு .டி மடவல காவாகேனும் கீன்பன்பொலதேகேனும், இரண்டும் ஒரே காணியாய்த் தோற்றப்படும் யென்று பொதுவாய்ச் சொல்லப்படுகிற அல்லது அறியப்படுகிற இத்தோடணைத்திருக்கும் அட்சரத்தால் குறிக்கப்பட்ட டாப்பில் விவரிக் கப்பட்டதும் 33 ஏக்கர் 18 பர்சஸ் விஸ்தாரமுள்ளது :—

எலலை, வடக்கு-கதேசிகள் உரித்துச்சொல்லும் வெளிகள், கதேசிகள் உரித்துச்சொல்லும் தோட்டங்கள், பாகை, கதேசிகள் உரித்துச்சொல்லும் கேன, டி. எ. மர்தினு அப்புகாமியும் சிலபேர்களும் உரித்துச்சொல்லும் குலன்கனதேதெனிய, மேற்சொல்லியவர்களுடைய குலன்கனதேவத்த; கிழக்கு-பாகை, எச். டி. எப். அபேகுன வர்தன உரித்துச்சொல்லும் குடாகேகபுகாகேன; தெற்கு-டவனியு. வத்துகாமியும் சிலபேர்களும் உரித்துச்சொல் லும் தனுக்கெயியாவேகேன; மேற்கு-கதேசிகள் உரித்துச்சொல்லும் கேனகள், ஜி. கருகாமியும் சிலபேர்களும் உரித்துச்சொல்லும் கனதெரியானகெதற்கும்புர, கதேசிகள் உரித்துச்சொல்லும் வெளிகள்.

[குறிப்பு.—சொல்லிய எல்கைகளுக்குள்ளிதாய் மடவனகாவாகொறட்டுவவும் மடவனதெனிய (37 ம், 38 ம் துண்டுகள்) யெண்டறியப்படும் 1 ஏக்கர் 2 டூட் 11 பர்சஸ் கொண்டது இந்த அறிக்கையிலிருந்து விலக்கினது. ஆக அளவு 1 ஏக்கர் 2 டூட் 11 பர்சஸ் மேற்சொல்லிய 33 ஏக்கர் 18 பர்சஸ் அளப்பிலுட்படுத்தவில்லை.]



Situation : Dampahala village in Udugaha pattu in Morowak korale.

Lot.	Name of Land.	Extent. A. R. P.
36	Madawalagawahena	24 3 35
134	Hinpanpolatehena	8 0 23
		33 0 18
<i>Lots excluded :-</i>		
37	Madawalagawakoratuwa	1 0 33
38	Madawaladeniya	0 1 18
		1 2 11

Sheets O  $\frac{15}{21, 29}$  and O  $\frac{15}{22, 30}$

Surveyor-General's Office,  
Colombo, November 10, 1899.

S. J. C. MORE  
for Surveyor-General.