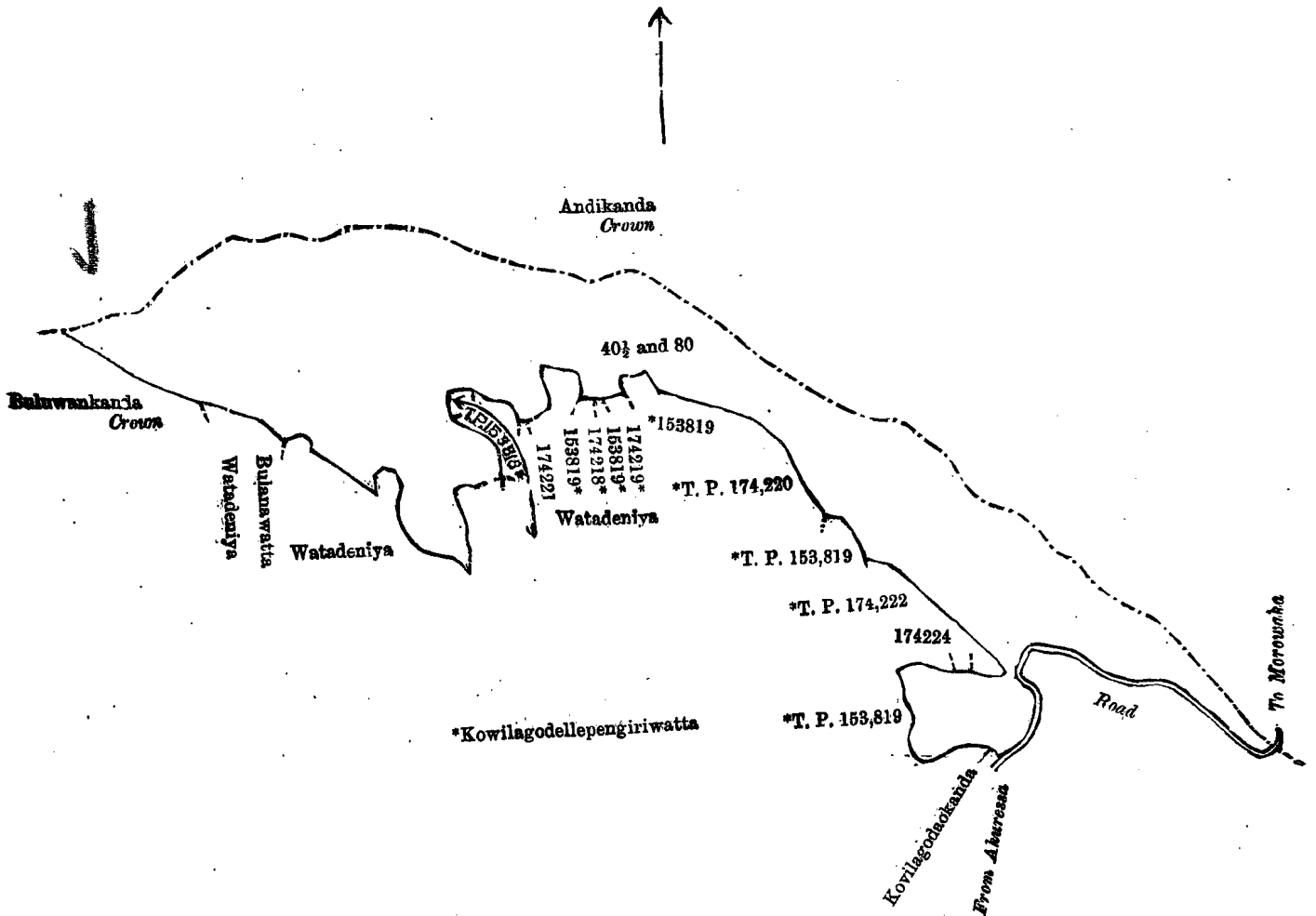


சொல்லப்பட்ட காணிகளின் விவரம்.

I.

தென் மாகாணத்தின் மாத்துறை மொறவக்கோறையைச்சேர்ந்த கதுறுவான என்னும் கிராமத்திலுள்ள 0 $\frac{14}{54, 62}$ ம் அளவு கடதாசியில் காணப்படும் பங்குகள் 40 $\frac{1}{2}$ ம் 80 ம் பிரிவுபடி ஆங்கிலத்துகேனையும் பாமன்கொடல்லயு மின்னுஞ்செலுது மடங்கிய கதுறுவானேகலே யென்று பொதுவாய் சொல்லப்படுகிற அல்லது அறியப்படுகிற இத்தோடணத்திருக்கும் அட்சரத்தால் குறிக்கப்பட்ட டாபயில் விவரிக்கப்பட்டதும் 131 ஏக்கர் 3 தூட் 27 பர்சல் விஸ்தாரமுள்ளது :-

எல்லை, வடக்கு-அரசாட்சிக்குள்ள ஆங்கிலகந்த; கிழக்கு-பிட்டபெத்தற விதானகே தொன் சிமனும் சிலபேர்களுக்குமுடைய மதரசிங்கேவத்த (81 ம் துண்டு), கமகேடிங்கி அப்புயும் சிலபேர்களுக்குமுடைய கிரிமெட்டிவளதெனிய (2 ம் துண்டு), மேற்சொல்லியவர்களுடைய உழுமுள்ளேதெனிய (2 ம் துண்டு), அகுறெஸ்ஸிலிருந்து மொறவக்குவுக்குபோகும் ரோட்டும்; தெற்கு-இ. பி. வத்துகாமிக்கு அரசாட்சியாரால் விறகப்பட்டிருக்கும் கோவிளகொடெள்ளே பெங்கிரிவத்த (174,222, 174,220, 174,219, 174,218, 153,818 ம் 153,819 ம் பிருகடதாசிகள்), இ. பி. வத்துகாமி உரித்துச்சொல்லும் வட்டதெனிய (66 C துண்டு), மேற்சொல்லியவன் உரித்துச்சொல்லும் வட்டதெனிய (66 B துண்டு), விதானகே தொன் தியதோரிசும் சிலபேர்களுக்குமுடைய புளனேவத்த (58 ம் துண்டு); மேற்கு-அரசாட்சிக்குள்ள புலுவன்கந்த (57 ம் துண்டு).



Sheet O $\frac{14}{54, 62}$

Situation : Kaduruwana village in Palle pattu of Morawak korale.

Lot.	Name of Land.	Extent.
		A. R. P.
40 $\frac{1}{2}$...	Andikandahena, Udakumburatennahena, &c. ...	128 3 0
80 ...	Pamanagodella ...	3 0 27
		<hr/> 131 3 27

Amended according to the Schedule supplied by the Special Officer.

Surveyor-General's Office,
Colombo, August 24, 1899.

S. J. C. MORE,
for Surveyor-General.

II

The lands commonly called or known as Bulankandahena, Wadigodahena, Batagodawattahena, and others lying adjacent to each other and forming one block, situate in the village of Kaduruwana in the Matara Morawak korale, in the Southern Province, containing in extent 409 acres 1 rood and 20 perches, as described in the annexed plan, shown as lots 57 and 71 in Sheet O ¹⁴/_{54, 62}, and bounded as follows : on the north by Andikandahena belonging to Crown (lot 40 $\frac{1}{2}$), Watadeniya claimed by E. P. Wattuhami (lot 66 B), Millagahawatta belonging to Vitaranage Don Siyadoris (lot 61), Hinpanwiladeniya belonging to Crown (lot 66 A) ; on the east by Watadeniyakumbura belonging to Jasin Arachchige Don Siyadoris (lot 66), Batagodawatta belonging to ditto (lot 75), the Hulanda-ganga, Dugodawatta belonging to ditto (lots 70 and 70 $\frac{1}{2}$), Odapolewatta belonging to Dissanayakage Juanis and others, Odapoleadeniya belonging to ditto ; on the south and west by the Hulanda-ganga.

[Note that the following lots within these boundaries are excluded from this notice, and their aggregate acreage, viz., 6 acres and 31 perches, is not included in the acreage of 409 acres 1 rood and 20 perches given above :—

- (1) Lot 67, Horangodakumbura, in extent 2 acres 3 roods and 22 perches, belonging to K. Hendrick and others, marked A in the annexed plan ;
- (2) Lot 68, Horangodakumbura, in extent 3 roods and 17 perches, belonging to ditto, marked B in the annexed plan ;
- (3) Banalagewatta (title plans 158,945 and 158,946) sold by Crown to Kumarasinha Overseer of Pitiwela in Galle District, in extent 2 acres 1 rood and 32 perches, marked C in the annexed plan.]

II.

දකුණු පලාතට අයිති මාතර මොරවත්තෝරලේ කදුරුවාන යන ගම තිබෙන මේ සමග අමුණාපු සිතියමේ පෙනෙන අක්කර 409කුත් රූඩ් 1කුත් පර්ච්ස් 20ක් කිමිතරම ඇති බුලත්කන්දේ ජෙනද, වාහිගොඩ ජෙනද, බටගොඩවත්තේ ජෙනද සහ තවත් ජෙනද කිසිකිසි O ¹⁴/_{54, 62}, සිතියම් පත්‍රයේ 57 සහ 71කුත් පෙන්වන ඒකාබද්ධ කිමිතරවලට මායිම්:—ලඟුරට රජ සත්තන ආසිකන්දද, (40 $\frac{1}{2}$ කිමිතරවලට), ඉ. පී. වත්තකාමි අයිතිවැසිකම් කිසිකි වටදෙහිද (66 B කිමිතරවලට), විතරණගේ දෙත් සියලුදේව් අයිති මල්ලගහවත්තද (61 කිමිතරවලට), රජසත්තන නිත්පන්විල දෙහිද (66 A කිමිතරවලට); කුලගණ ඉරට ජසින් ආරච්චිගේ දෙත් සියලුදේව් අයිති වටදෙහිදේ කුමුරුද (66 කිමිතරවලට), එම අයට අයිති බටගොඩවත්තද (75 කිමිතරවලට), හුලන්ද,ගහද, එම අයට අයිති දුගොඩවත්තද (70 සහ 70 $\frac{1}{2}$ කිමිතරවලට); දකුණට දිසානායකගේ පුළු පිස්ව සහ තවත් අසව්ච්ච්ට අයිති මිඩපලේ වත්තද, එම අසව්ච්ච්ට අයිති මිඩපලේ දෙහිද, හුලන්ද,ගහද; බස්නාගුරට හුලන්ද,ගහද.

[ඉහත කී මායිම්වලට මැදිව මෙහි පහත සඳහන්වන කිමිතරව මේ දැන්වීමෙන් අත්ඇරිම වගන් ඒවායේ මුළු කිමි තරම වන අක්කර 6කුත් පර්ච්ස් 31ක් ඉහත කී අක්කර 409කුත් රූඩ් 1කුත් පර්ච්ස් 20යේ කිමිතරමේ අඩවගොඩවන වගන් මෙයින් දැනගත යුතුයි.

- (1) මේ සමග අමුණාපු සිතියමේ A අක්කරයෙන් පෙන්වන කේ. කෙන්නිට්ට සහ තවත් අසව්ච්ච්ට අයිති අක්කර 2 කුත් රූඩ් 3කුත් පර්ච්ස් 22ක් කිමිතරම ඇති කොරන්ගොඩ කුමුරු කිසිකි 67 වෙනි කිමිතරවලට;
- (2) මේ සමග අමුණාපු සිතියමේ B අක්කරයෙන් පෙන්වන එම අසව්ච්ච්ට අයිති රූඩ් 3කුත් පර්ච්ස් 17ක් කිමිතරම ඇති කොරන්ගොඩ කුමුරු කිසිකි 68 වෙනි කිමිතරවලට;
- (3) මේ සමග අමුණාපු සිතියමේ C අක්කරයෙන් පෙන්වන ආණ්ඩුව විසින් ගාඵ දිස්ත්‍රික්කේ පිටවෙලු පදිත්ති කුමාර සිංහ මිවර්සියර්ට දිනාපු (අක්කර 2කුත්, රූඩ් 1කුත් පර්ච්ස් 32ක් කිමිතරම ඇති බානලගේ වත්තද (158,945 සහ 158,946 පිලුරු කඩදැසි).

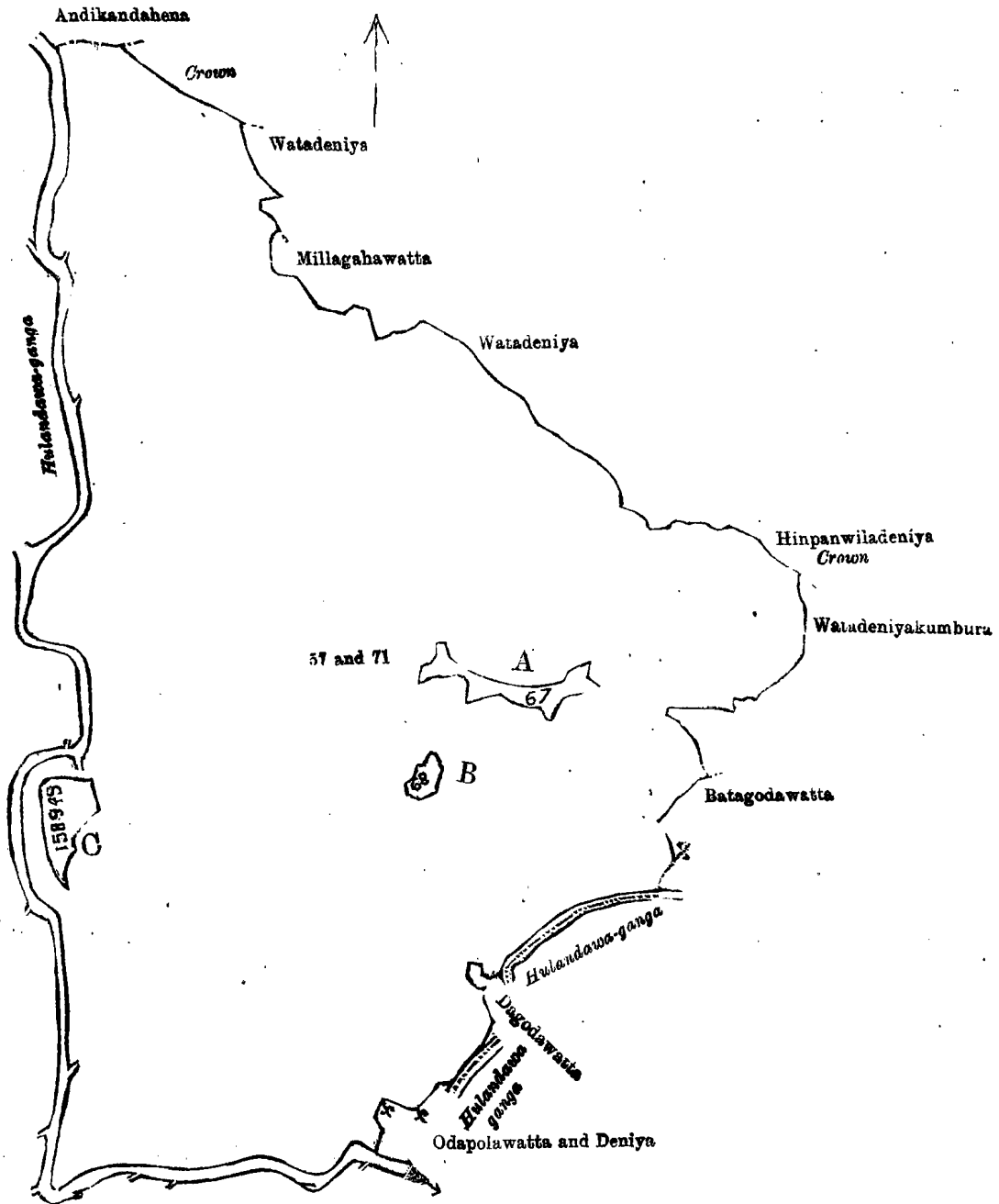
II.

தென் மாகாணத்தின் மாத்தூரை மொழுவக் கோற்றையைச்சேர்ந்த கதுறுவான என்னும் கிராமத்திலுள்ள O ¹⁴/_{54, 62} ம் அளவு கடதாசியில் காணப்படும் பங்குகள் 57 ம் 71 ம்பிரிவுபடி புனண்கந்தேகேன, வாடிகொடகேன, பட்டகொடவத்தேகேன, இன்னுஞ்சிலதம், இவையெல்லாம் ஒரே காணியாய் கோற்றப்படும் யென்று பொது வாய் சொல்லப்படுகிற அலந்து அறியப்படுகிற இத்தோட்டிணத்திருக்கும் அட்சரத்தால் குறிக்கப்பட்ட டாப்பில் விவரிக்கப்பட்டதும் 409 ஏக்கர் 1 றுட் 20 பர்சஸ் விசா முள்ளது:—

எல்லை, வடக்கு-அரசாட்சிக்குள்ள ஆங்குகந்த (40 $\frac{1}{2}$ ம் தண்டு), இ. பி. வத்துகாமி உரித்துச்சொல்லும் வட்டதெனிய (66 B ம் தண்டு), விதாரணகே தொன் ஸியத்தாரிசுடைய மீள்காவத்த (61 ம் தண்டு), அரசாட்சிக்குள்ள கீனப்பவில்தெனிய (66 A ம் தண்டு); கிழக்கு-ஜாசின் ஆர்ச்சிகே தொன் சியதாரிசுடைய வட்டதெ னியேகும்புர (66 ம் தண்டு), மேற்சொல்லியவனுடைய பட்டகொடவத்த (75 ம் தண்டு), குளந்தாகங்க, மேற் சொல்லியவனுடைய தாகொடவத்த (70 ம் 70 $\frac{1}{2}$ ம் தண்டுகள்); தெற்கு-திலாணாயககே ஜுவானிசும் சிலபேர்க ளுக்குமுடைய ஒடபளேவத்த, மேற்சொல்லியவர்களுடைய ஒடபளேதெனிய குளந்தாகங்க; மேற்கு-குள ந்தாகங்க.

[குறிப்பு—மேற்சொல்லிய எல்லைகளுக்குள்ளிதானதை இந்த அறிக்கையிலிருந்து இதன்மீழ் சொல்லப்படும் தண்டுகள் விலக்கினது. ஆகஅளவு 6 ஏக்கர் 31 பர்சஸ் மேற்சொல்லிய 409 ஏக்கர் 1 றுட் 20 பர்சஸ் அள ப்பிவாட்டிபடுத்த வில்லை.

- 1. குறிக்கப்பட்ட டாப்பில் A அட்சரமுள்ள கெ. கெத்திரிக்கும் சிலபேர்களுக்குமுடைய 67 ம் பங்கு கொறன்கொட கும்பு ரெண்டறியப்படும் 2 ஏக்கர் 3 றுட் 22 பர்சஸ் விசாலமுள்ளது ;
- 2. குறிக்கப்பட்ட டாப்பில் B அட்சரமுள்ள மேற்சொல்லியவர்களுடைய 68 ம் பங்கு கொறன்கொட கும்புரெண்டறியப்படும் 3 றுட் 17 பர்சஸ் விசாலமுள்ளது.
- 3. குறிக்கப்பட்ட டாப்பில் C அட்சரமுள்ள காலிதில்லிர்க்கில் பிட்டிவெளியிலிருக்கும் குமாறகிங்க ஓவர்சியருக்கு அரசாட்சியாரால் விற்கப்பட்டிருக்கும் பாளளகேவத்தெண்டறியப்படும் 2 ஏக்கர் 1 றுட் 32 பர் சஸ் விசாலமுள்ளது, (158,945 ம் 158,946 ம் பிசுரு கடதாசி).]



Situation : Kaduruwana village in Palle pattu of Morawak korale.

Lot.	Name of Land.	Extent.		
		A.	R.	P.
57 ...	Bulankandahena, Wadigadahena, &c. ...	379	1	33
71 ...	Batagodawattahena ...	29	3	27
		409	1	20

Following lots are excluded :-

	Extent.
	A. R. P.
Lot 67, Horangodakumbura ...	2 3 22
Lot 68, Do. ...	0 3 17
T. P. No. 158,945, Banalagewatta ...	2 1 32

Sheet O $\frac{14}{54, 62}$

Amended according to the Schedule supplied by the Special Officer.

III.

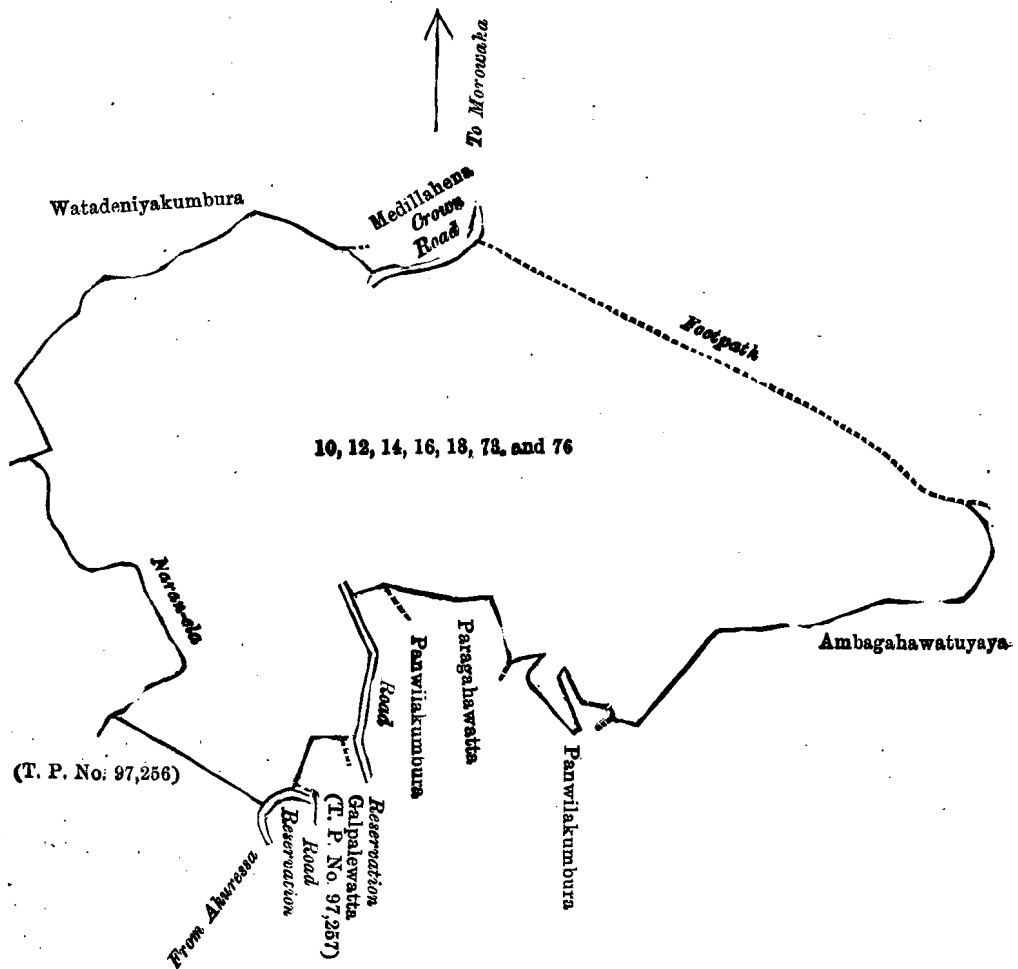
The lands commonly called or known as Bemmagawahena, Kowilagodahena, Kowilagodadeniya, Medillahena, lying adjacent to each other and forming one block, situate in the village of Kaduruwana in the Matara Morawak korale, in the Southern Province, containing in extent 54 acres 2 rood and 37 perches, as described in the annexed plan, shown as lots 10, 12, 14, 16, 18, 73, and 76 in Sheet O $\frac{14}{54, 62}$ and O $\frac{14}{55, 63}$, and bounded as follows: on the north by Watadeniyakumbura (lot 66) claimed by E. P. Wattuhami, Medillahena, Crown, road from Akuressa to Morawaka, and a foot path; on the east by Ambagahawatuyaya (lot 8) belonging to Tuduwege Babehami and others; south by Ambagahawatuyaya belonging to ditto, Panwilakumbura (lot 15) belonging to Don Juanis Samarawiria Siriwardana and others, Paragahawatta (lot 13) belonging to ditto, Panwilakumbura belonging to D. Juwanis, the high road from Akuressa to Morawaka, reservation along the high road, Galpalewatta sold by Crown to Jasin Arachchige Don Bastian (title plan 97,257), reservation along high road, the high road from Akuressa to Morawaka, the land sold by Crown to Knmarasinha Overseer (title plan 97,256); on the west by the Naran-ela, Watadeniyakumbura (lot 66) claimed by E. P. Wattuhami.

III.

දකුණු පලාතට අයිති මහර මොරවක්කෝරලේ කදුරුවන ගම ගම තිබෙන මේ සමග අමුතාපු සීතියමේ පෙනෙන අක්කර 54කුත්, රූ 2කුත්, පර්චස් 37ක් බිම්කරම ඇති බැම්මොවා ගන්නද, කෝවිලගොඩගෙන්නද, කෝවිලගොඩ ගෙන්නද, මැහිල්ලගෙන්නද කිසය O $\frac{14}{54-62}$ සහ O $\frac{14}{55-63}$ සීතියම්පනුවල 10, 12, 14, 16, 18, 73 සහ 76කුත් පෙන්වන එකබඩ බිම්කරවි වලට මාසිම්—උතුරට ඉ. පී. වත්තුකාමී විසින් අයිතිවැසිකම් කිසය වටදෙන්නකුමුරද (66 බිම්කරවිස), ගමගේ හිසිඅපුටු සහ නවත් අගවිච්චට අයිති මැහිල්ල ගෙන්නද (79 බිම්කරවිස), ආණ්ඩුව විසින් ඉ. පී. වත්තුකාමී විකුනාපු වටදෙන්න ගෙන්නද (153,819 පිඟුරු කඩදැසිය), එම අගට අයිති කිරිමැව්දෙන්නද (4 බිම්කරවිස); නැගෙනහිරට කුඩුවේගේ බබොහම්ම සහ නවත් අගවිච්චට අයිති අඹගහවතුයාගද (8 බිම්කරවිස), දෙන්න පුවානිස් සමරවිර සිරිවදිනට සහ නවත් අගවිච්චට අයිති පන්විලේ කුමුරද (15 බිම්කරවිස), එම අගවිච්චට අයිති පරගහවත්තද (13 බිම්කරවිස), අකුරුසේ සිට මොරවක්කට ගත මහපාරද, ආණ්ඩුව විසින් ජාසින්ආරච්චිගේ ගදන් බස්නියන්ට විකුනාපු ගල්පලේ වත්තද (97,257 පිඟුරු කඩදැසිය), අකුරුසේ සිට මොරවක්කට ගත මහපාරද, ආණ්ඩුව විසින් කුමාරසිංහ ඉවර්සියර්ට විකුනාපු ඉඩමද (97,256 පිඟුරු කඩදැසිය); බස්නානුරට නාරන්ඇලද, ඉ. පී. වත්තුකාමී විසින් අයිතිවැසිකම් කිසය වටදෙන්නකුමුරද (66 බිම්කරවිස), අකුරුසේ සිට මොරවක්කට ගත මහපාරද.

III.

தென்மாகாணத்தின் மாத்துறை மொறவக்கோறளையச்சேர்ந்த கதுறவான என்னும் கிராமத்திலுள்ள O $\frac{14}{54, 62}$ ம் O $\frac{14}{55, 63}$ அளவு கடதாசியில் காணப்படும் பங்குகள் 10, 12, 14, 16, 18, 73, ம் 76 ம் பிரிவுபடி பெம்மகாவாகேன, கொவிளகொடகேன, கோவிளகொடதெனிய, மெடிள்ளகேன, இவையெல்லாம் ஒரேகாணியாய் தோற்றப்படும் யென்று பொதுவாய் சொல்லப்படுகிற அல்லது அறியப்படுகிற இத்தோடணத்திருக்கும் அட்சரத்தால் குறிக்கப்பட்ட டாப்பில் விவரிக்கப்பட்டதும் 54 ஏக்கர் 2 ஶூட 37 பர்சஸ் விஸ்தாரமுள்ளது : எல்லை, வடக்கு-இ. பி. வத்துகாமி உரித்துச்சொல்லும் வட்டதெனியரும்புர (66 ம் தண்டு), கமகே டிங்கி அப்புவும் சிலபேர்களுக்குமுடைய மெடிள்ளதெனிய (79 ம் தண்டு), இ. பி. வத்துகாமிக்கு அரசாட்சியரால் விற்கப்பட்டிருக்கும் வட்டதெனியகேன (153,819 ம் பிகுரு சுடதாசி), மேற்கொல்லியவனுடைய கிறிமெட்டிதெனிய (4 ம் தண்டு); கிழக்கு-தேவேகே பபேகாமியும் சிலபேர்களுக்குமுடைய அன்பககவதுயாய (8 ம் தண்டு), தொன் ஜுவானிஸ் ஸமறவீற விரிவர்தனும் சிலபேர்களுக்குமுடைய பங்விளேகும்புர (15 ம் தண்டு), மேற்கொல்லியவர்களுடைய பறககவத்த (13 ம் தண்டு), அகுறேஸ்ஸிலிருந்து மொறவக்குவுக்கு போகும் ஶ்ரேட்டும், ஜாசிங்கு ரச்சிகே தொன் பஸ்தியனுக்கு அரசாட்சியாரால் விற்கப்பட்டிருக்கும் களபளேவத்த (97,257 ம் பிகுரு சுடதாசி), அகுறெஸ்ஸிலிருந்து மொறவக்குவுக்கு போகும் ஶ்ரேட்டும், குமாரசிங்க ஓவாச்சியருக்கு அரசாட்சியாரால் விற்கப்பட்டிருக்கும் காணி (97,256 ம் பிகுருசுடதாசி); மேற்கு-காறன்எல, இ. பி. வத்துகாமி உரித்துச்சொல்லும் வட்டதெனியேகும்புர (66 ம் தண்டு), அகுறெஸ்ஸிலிருந்து மொறவக்குவுக்கு போகும் ஶ்ரேட்டும்.



Situation : Kaduruwana village in Palle Pattuwa of Morawak korale.

Lot.	Name of Land.	Extent.	
		A.	R. P.
10	Kowilagodahena	3	0 14
12	Kowilagodadeniya	5	3 10
14	Do.	0	3 1
16	Kowilagodahena	7	2 27
18	Do.	15	2 10
73	Bemmagawahena	16	2 6
76	Do.	5	1 9
		54	2 37

Sheet O $\frac{14}{54, 62}$ and O $\frac{14}{55, 63}$.

Amended according to the Schedule supplied by the Special Officer.

Surveyor-General's Office,
Colombo, August 24, 1899.

S. J. C. MORE,
for Surveyor-General.