

SUPPLEMENT

TO

The Ceylon Government Gazette,

PART III.

FRIDAY, MARCH 9, 1900.

NOTICES UNDER THE WASTE LANDS ORDINANCE.

[Notice under Ordinances No. 1 of 1897 and No. 1 of 1899.]

TAKE notice, that unless within three months from the 2nd day of March, 1900, the persons, if any, who claim any interest in the lands hereinafter mentioned or in any one or more of such lands, appear before me at my office at Matara and make claim to the said lands or any of them or to some interest therein :

I, John Penry Lewis, Special Officer appointed under Ordinance No. 1 of 1897, in pursuance of the powers in me vested by Ordinances No. 1 of 1897 and No. 1 of 1899, shall declare by writing under my hand that the said lands or such of them, to which no claim has been made, are the property of the Crown.

J. P. LEWIS, Special Officer.

Description of Lands referred to.

I.

The land commonly called or known as Vereluketiyeheha, situate in the village of Dampahala in the Morowak korale of the Matara District, in the Southern Province, containing in extent 6 acres and 35 perches, as described in the annexed plan, shown as lot 94a in Sheet O 5, 13, and bounded as follows : on the north by the road from Bengamuwa to Urubokka and chena, claimed by natives; on the east by paddy fields claimed by natives, water-course, Pansalawatta claimed by G. W. Gamhany and others; on the south by paddy fields claimed by natives, Alutpottedeniyakumbura claimed by A. Dines Appuhamy and others, paddy fields claimed by natives, and garden claimed by natives; on the west by the road from Bengomuwa to Urubokka.

විෂි 1900 ක්වූ මාර්තු මස 2 වෙනි දින සිට තුන්මාසයක් ඇතුළතදී මෙහි පහත දක්වන ඉඩම්වලට කොහොත් ඉන් එකකට කොහොත් වැඩිගණනකට අයිතිකමක් තිබෙනවාය කියන ගම් කෙනෙක් ඇත්නම් ඒ අය විසින් මාතර මගේ කන්තෝරුවේදී මා ඉදිරිපිටට ඇවිත් පෙනීසිට එක ඉඩම්වලට හෝ කොසියම් එකකට හෝ ඊට ඇති අයිතිකම පෙන්වා සිටින්නට කොරෙයුකොත්, විෂි 1897ගේ හොමිමර 1 කේ ආඥාවගේ ප්‍රකාරයට පත්කරපු විශේෂ මුලාදාහි ධාතෘන්වරයා දරණ පෝත් පැන්රී එවිස් යන මට විෂි 1897ගේ හොමිමර 1 කේ ආඥාවගේ ප්‍රකාරයට අයිතිවාසිකම් කොන්රාපු එක් ඉඩම් එක්කෝ එසින් අයිතිවාසිකමක් ගෙණගැරදක්වන්නට කොරෙයුකොත් මා මෙහි රජසත්කම ඉඩම්ගේ කියා මගේ අත්සන ඇති ලියවිලිලකින් මා විසින් ප්‍රකාශ කරණ බව මෙසින් දැනගත යුතුයි.

ජේ. පී. එවිස්, විශේෂ මුලාදාහි යා විමස.

ඉඩම්වල නොරතුරු.

I.

දකුණු පලාතට අයිති මාතර දිස්ත්‍රික්කේ මොරවක්කෝරලේ දම්පහල යන ගම තිබෙන මේ සමග අමුතාපු සිතියමේ පෙනෙන අත්කර 6කුත්, පර්ච්ස් 35ක් සීමිතරම ඇති වෙරළකැපියේ ගෙන කිසිත 0 5, 13 සිතියම් පත්‍රයේ 94a ක් පෙන් වන බිම්කම්වලට මාසිම්—ලාදුරට බෙන්ගමුවේ සිට ලාදුරුබොක්කට යන පාරද, සෙදෙසියන් විසින් අයිතිවාසිකම් කියන ගේතද; කැගෙණඉරට සෙදෙසියන් විසින් අයිතිවාසිකම් කියන කුමුරුද, වතුරබස්නාවද, ජී. ඩබ්ලිවු, ගරුගාමි සහ තවත් අයවල් විසින් අයිතිවාසිකම් කියන පත්සල වත්තද; දකුණට සෙදෙසියන් විසින් අයිතිවාසිකම් කියන කුමුරුද, ඒ. දිනෙස් අප්පුගාමි සහ තවත් අයවල් විසින් අයිතිවාසිකම් කියන අළුපොත්තේ දෙවියේ කුමුරුද, සෙදෙසියන් විසින් අයිතිවාසිකම් කියන කුමුරුද, සෙදෙසියන් විසින් අයිතිවාසිකම් කියන වත්තද; බස්නාඉරට බෙන්ගමුවේ සිට ලාදුරුබොක්කට යන පාරද.

இவ்வறிவித்தலின் திகதியாகிய 1900 ம் ஆறு-த்து பங்குனிமாதம் 2 ந் திகதியிலிருந்து மூன்று மாதத் திற்குள்ளாக இரன் சீழ் விவரித்திருக்கும் காணிகளுக்கு அல்லது அக்காணிகளில் எதற்கும் அல்லது எவற்றிற்கும் ஏதும் உடந்தையேனும் தங்களுக்குண்டென உரித்துப்பேசுவோர்கள் யாருமிருந்தால், அவர்கள் என்முன்பாக மாத்துறை எனது கந்தோரில் தெரிப்பட்டு மேற்படி காணிகளுக்கு அல்லது அவற்றில் எதற்கும் அல்லது அதல் யாதும் உரிமை அல்லது உடந்தை காண்பயாதிருந்தால், 1897 ம் ஆறு-த்து முதலாம் நொம்பர் ச டத்தின்படி குறிப்பான உத்தியோகஸ்தரர்க ஜோன் பென்ரி ஹவீஸ் ஆகிய நம்மில் 1897 ம் 1899 ம் ஆறு-த்து 1 ம் இலக்கக் கட்டளைச்சட்டத்தினால் கொடுத்திருக்கும் தத்துவத்தைக்கொண்டு என் கையொப்பமிட்டு எழுத்தமுலமாய் சொல்லப்பட்ட காணிகள் அல்லது அவற்றுள் உரித்துப்பேசப்படாதவைகளுக்கு உரித்தானி வெளிப்படாவிடில் முடிக்குரிய ஆதனமென்று வெளியரங்கப்படுத்துவேன்.

ஜே. பீ. ஹவீஸ், குறிப்பான உத்தியோகஸ்தர்.

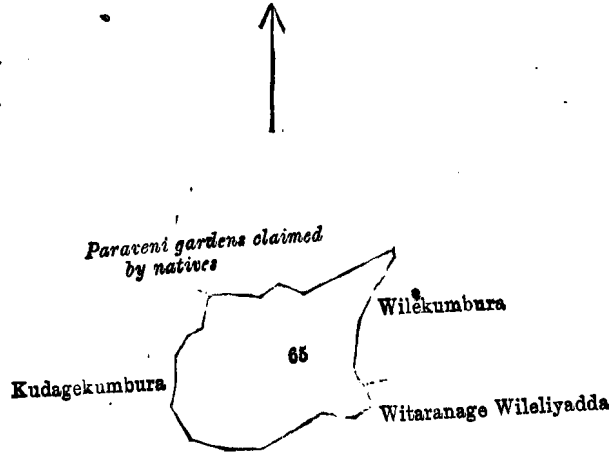
சொல்லப்பட்ட காணிகளின் விபரம்.

I.

தென்மாசாணத்தின் மாத்துறை திஸ்திரிக்கில் மொறவக்கோறளையச்சேர்ந்த தம்பகல யென்னும் கிராமத்திலுள்ள 0 5, 13 ம் அளவு கடதாசியில் காணப்படும் பங்கு 94a ம் பிரிவுபடி வெறறுகெட். டயேகேன் யென்று

வாய்ச் சொல்லப்படுகிற அல்லது அறியப்படுகிற இத்தோட்டனைத்திருக்கும் அட்சரத்தால் குறிக்கப்பட்ட டாட்பில் விவரிக்கப்பட்டதும் 4 ஏக்கர் 2 றூட் 25 பர்சஸ் விஸ்தாரமுள்ளது :—

எல்லை, வடக்கு-சுதேசிகள் உரித்துச்சொல்லும் பறவெனி தோட்டங்கள் ; கிழக்கு-விலேகும்புர, ஜீ, டபிள்யூ. சுறுகாமியும் சிலபேர்களும் உரித்துச்சொல்லும் விதாரணகே வ்ளேளியத்த ; செற்கு-மேற்சொல்லியவர்களும் உரித்துச்சொல்லும் விதாரணகே வ்ளேளியத்த, மேற்சொல்லியவர்களும் உரித்துச்சொல்லும் குடாகே கும்புர ; மேற்கு-மேற்சொல்லியவர்களும் உரித்துச்சொல்லும் குடாகே கும்புர.



Lot 65 called Hitagodahena, in extent 4A. 2R. 25P., situated in Dampahala village in Udugaha pattu of Morowak korale.

Sheet O $\frac{15}{21, 29}$

Surveyor-General's Office,
Colombo, December 8, 1899.

S. J. C. MORE,
for Surveyor-General.

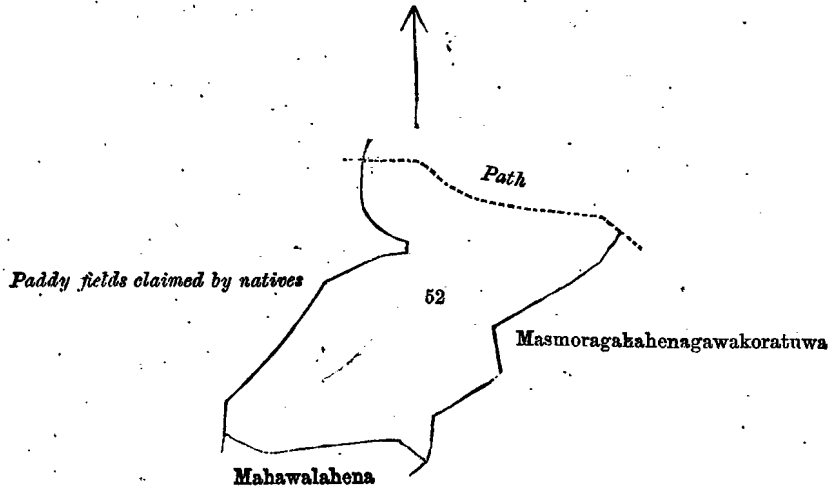
III.

The land commonly called or known as Masmoragahahena, situate in the village of Dampahala in the Morowak korale of the Matara District, in the Southern Province, containing in extent 10 acres and 18 perches, as described in the annexed plan, shown as lot 52 in Sheets Nos. O $\frac{15}{21, 29}$ and O $\frac{15}{5, 13}$ and bounded as follows : on the north by a footpath ; on the east by Masmoragahahenagawakoratuwa claimed by G. Dingiappu and others ; on the south by Mahawalahena claimed by Balage Dingiappu and others ; on the west by paddy fields claimed by natives.

ஊழ்வு பராவடு அகிலி லாவர டிசுதினனெ லொரவன் லெர்ரெ டுபபரு கன வலி திவென லு சலவ டுலுயாபு கிலிசுலு
பெலவன டன்வர 10 டுன், பர்லிச 18 ன் னிவரல டுதி லெலொரவன லென கிசன O $\frac{15}{21, 29}$ சக O $\frac{15}{5, 13}$ கிலிசுலு பது
லரு 52 ன் பெனலவ னிவகலிசுலு லுகிசு :— டுதுரல பாரட ; துலெகூரல கீ. கிசுகிடிசு சக தலிவ டுலிசு லிசு டுசுகிலிசு
கலி கிசன லெலொரவனலெனலா லொரலுலுட ; டுதுகூல லுலுலெ கிசுகிடிசு சக தலிவ டுலிசு லிசு டுசுகிலிசுலு கிசன
லகலரு லெனட ; லெனலூரல லெலெகிசு லிசு டுசுகிலிசுலு கிசன டுதுரல.

தென் மாகாணத்தின் மாத்துறை திஸ்திரிக்கில் மொறவக்கோறனையச்சேர்ந்த தம்பகல என்னும் கிராமத்
தினள்ள O $\frac{15}{21, 29}$ ம், O $\frac{15}{5, 13}$ ம் அளவு கடதாங்குகளில் காணப்படும் பங்கு 52 ம் பிரிவுபடி மஸ்மொறகாகேன
யென்று பொதுவாய் சொல்லப்படுகிற அல்லது அறியப்படுகிற இத்தோட்டனைத்திருக்கும் அட்சரத்தால் குறிக்கப்
பட்ட டாட்பில் விவரிக்கப்பட்டதும் 10 ஏக்கர் 18 பர்சஸ் விஸ்தாரமுள்ளது :—

எல்லை, வடக்கு-பாலை ; கிழக்கு-ஜீ. டிங்கிஅப்புவும் சிலபேர்களும் உரித்துச்சொல்லும் மஸ்மொறகாகேன
காவாசொறட்டுவ ; தெற்கு-பாலகே டிங்கிஅப்புவும் சிலபேர்களும் உரித்துச்சொல்லும் மகவலகேன ; மேற்கு-
சுதேசிகள் உரித்துச்சொல்லும் வெளிசன்.



Lot 52 called Masmoragahahena, in extent 10A. OR. 18P., situated in Dampahala village in Udugaha pattu of Morowak korale.

Sheets O $\frac{15}{21, 29}$ and O $\frac{15}{5, 13}$

Surveyor-General's Office,
Colombo, November 10, 1899.

S. J. C. MORE,
for Surveyor-General.

IV.

The lands commonly called or known as Madawalagawahena and Hinpanpolatehena, both lying adjacent to each other and forming one block, situate in the village of Dampahala in the Matara-Morowak korale of the Matara District, in the Southern Province, containing in extent 33 acres and 18 perches, as described in the annexed plan, shown as lots 36 and 134 in Sheets Nos. O $\frac{15}{21, 29}$ and O $\frac{15}{22, 30}$ and bounded as follows: on the north by paddy fields claimed by natives, gardens claimed by natives, path, chena claimed by natives, Hulankandadeniya claimed by D. A. Marthinu Appuhamy and others, Hulankandawatta belonging to ditto; on the east by a footpath, Kudagehapugahahena claimed by H. D. F. Abeyagunawardena; on the south by Dunukeiyawahena claimed by W. Wattuhamy and others; on the west by chenas claimed by natives, Kanateriyanegeदारakumbura claimed by G. Garuhami and others, and paddy fields claimed by natives.

[NOTE.—Madawalagawakoratuwa and Madawaladeniya (lots 37 and 38), both in extent 1 acre 2 roods and 11 perches, within these boundaries, are excluded from this notice. The total extent of 1 acre 2 roods and 11 perches is not included in the acreage of 33 acres and 18 perches given above.]

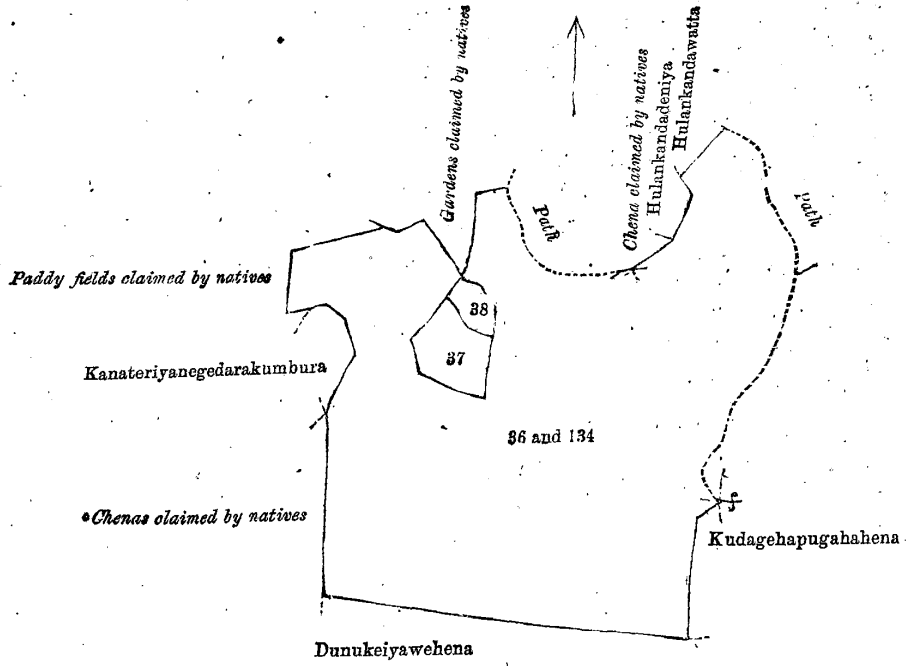
දකුණු පලාතට අයිති මහර දිස්ත්‍රික්කේ මොරවක්කෝරලේ දම්පහල යන ගම තිබෙන මේ සමග අවුකපු සිතියමේ පෙනෙන අක්කර 33කුත්, පර්ච්ස් 18ත් බිම්කරම ඇති මඩවලගාවා හේන සහ හීන්පන්පොල හේ හේන කිසි 0 $\frac{15}{21, 29}$ සහ 0 $\frac{15}{22, 30}$ සිතියම පත්‍රවල 36 සහ 134කුත් පෙන්වන ඒකාබද්ධ බිම්කරවිවලට මායිම්—උතුරට ඔබ්බේ පිහිටි අයිතිවාසිකම් කීරන කුඹුරුද, ඔබ්බේ පිහිටි අයිතිවාසිකම් කීරන වතුද, පාරද, ඔබ්බේ පිහිටි අයිතිවාසිකම් කීරන හේනද, ඩී. ඒ. මර්තිනු අප්පුහාමි සහ තවත් අතවල් පිහිටි අයිතිවාසිකම් කීරන හුලන්කන්දේ දෙහිගද, එම අතවර්තට අයිති හුලන්කන්දේ වත්තද; නැගෙනහිරට පාරද, එච්. ඩී. ඇස්. අබේගුණවතීන පිහිටි අයිතිවාසිකම් කීරන කුඩාහේ කපුගහ හේනද; දකුණට බඩලිටු, වත්තහාමි සහ තවත් අතවල් පිහිටි අයිතිවාසිකම් කීරන දුහුකෙයිසාලේ හේනද; බස්නාහිරට ඔබ්බේ පිහිටි අයිතිවාසිකම් කීරන හේනද, ඒ. ගරුහාමි සහ තවත් අතවල් පිහිටි අයිතිවාසිකම් කීරන කණතොරියාහේ ගෙදර කුඹුරුද, ඔබ්බේ පිහිටි අයිතිවාසිකම් කීරන කුඹුරුද.

[ඉහත කී මායිම්වලට මැදිලි අක්කර 1කුත්, රූඹි 2කුත්, පර්ච්ස් 11ත් බිම්කරම ඇති මඩවලගාවා කොරවුටු සහ මඩවල දෙහිග (37 සහ 38 වෙනි බිම්කරවලට දෙක) මේ දැන්වීමෙන් අත්හැරීම වගත් ඉහත කී අක්කර 33කුත්, පර්ච්ස් 18මේ බිම්කරමේ මෙහි මුළු බිම්කරම වන අක්කර 1කුත්, රූඹි 2කුත්, පර්ච්ස් 11 අඩංගුනැති වගත් මෙහි දැනගත හැකි.]

தென் மாகாணத்தின் மாத்துறை திஸ்திரிக்கில் மொறவக்கோறணையச்சேர்ந்த சம்பகல யென்னும் கிராமத்தி லுள்ள 0 $\frac{15}{21, 29}$ ம் 0 $\frac{15}{22, 30}$ ம் அளவு கடதாசிகளில் காணப்படும் பங்குகள் 36 ம், 134 ம் பிரிவு .டி மடவல காவாகேனும் கின்பன்பொலதேகேனும், இரண்டும் ஒரே காணியாய்த் தோற்றப்படும் யென்று பொதுவாய்ச் சொல்லப்படுகிற அலலது அறியப்படுகிற இத்தோடணைத்திருக்கும் அட்சரத்தால் குறிக்கப்பட்ட டாப்பில் விவரிக்கப்பட்டதும் 33 ஏக்கர் 18 பர்சஸ் விஸ்தாரமுள்ளது :—

எலகை, வடக்கு-சுதேசிகள் உரித்துச்சொல்லும் வெளிகள், சுதேசிகள் உரித்துச்சொல்லும் தோட்டங்கள், பாகை, சுதேசிகள் உரித்துச்சொல்லும் கேன, டி. எ. மர்தினு அபுகாமியும் சிலபேர்களும் உரித்துச்சொல்லும் குலன்கனதேதெனிய, மேற்சொல்லியவர்களுடைய குலன்கனதேவத்த; கீழ்க்கு-பாகை, எச். டி. எப். அபேகூன வர்தன உரித்துச்சொல்லும் குடாக்கெபுகாகேன; தெற்கு-டவளியு. வத்துகாமியும் சிலபேர்களும் உரித்துச்சொல்லும் தனுக்கெயியாவேகேன; மேற்கு-சுதேசிகள் உரித்துச்சொல்லும் கேனகள், ஜி. கருகாமியும் சிலபேர்களும் உரித்துச்சொல்லும் கனதெரியானேகெதற்கும்புர, சுதேசிகள் உரித்துச்சொல்லும் வெளிகள்.

[குறிப்பு.—சொல்லிய எலகைகளுக்குள்ளதாய் மடவலகாவாகொறட்டுவவும் மடவளதெனிய (37 ம், 38 ம் துண்டுகள்) யெண்டறியப்படும் 1 ஏக்கர் 2 ஊட் 11 பர்சஸ் கொண்டது இந்த அறிக்கையிலிருந்து விஸ்க்கினது. ஆக அளவு 1 ஏக்கர் 2 ஊட் 11 பர்சஸ் மேற்சொல்லிய 33 ஏக்கர் 18 பர்சஸ் அளப்பிலுட்படுத்தவல்லகை.]



Situation : Dampahala village in Udugaha pattu in Morowak korale.

Lot.	Name of Land.	Extent. A. R. P.
36	Madawalagawahena	24 3 35
134	Hinpanpolatehena	8 0 23
		<u>33 0 18</u>

Lots excluded :-

37	Madawalagawakoratuwa	1 0 33
38	Madawaladeniya	0 1 18
		<u>1 2 11</u>

Sheets O $\frac{15}{21, 29}$ and O $\frac{15}{22, 30}$

Surveyor-General's Office,
Colombo, November 10, 1899.

S. J. C. MORE
for Surveyor-General.