

SUPPLEMENT

TO

The Ceylon Government Gazette,

PART III.

FRIDAY, MARCH 16, 1900.

NOTICES UNDER THE WASTE LANDS ORDINANCES.

[Notice under Ordinances No. 1 of 1897 and No. 1 of 1899.]

TAKE notice, that unless within three months from the 16th day of February, 1900, the persons, if any, who claim any interest in the lands hereinafter mentioned or in any one or more of such lands, appear before me at my office at Matara and make claim to the said lands or any of them or to some interest therein :

I, John Penry Lewis, Special Officer appointed under Ordinance No. 1 of 1897, in pursuance of the powers in me vested by Ordinances No. 1 of 1897 and No. 1 of 1899, shall declare by writing under my hand that the said lands or such of them, to which no claim has been made, are the property of the Crown.

J. P. LEWIS, Special Officer.

I.

Description of Lands referred to.

The lands commonly called or known as Andikandahena and Pamanagodella, &c., situate in the village of Kaduruwana in the Matara Morawak korale, in the Southern Province, containing in extent 131 acres 3 roods and 27 perches, as described in the annexed plan, shown as lots 40 1/2 and 80 in Sheet O 14/54, 62, and bounded on the north by Andikanda belonging to Crown ; on the east by the high road from Akuressa to Morawaka ; on the south by Kowilegodaokanda belonging to W. Kankanama, Kowilagodellepengeriwatta sold by Crown to E. P. Wattu Hami (title plans 174,222, 174,220, 174,219, 174,218, 153,818, 153,819), Watadeniya claimed by E. P. Wattuhami (lot 66 C), Watadeniya claimed by ditto (lot 66 B), Bulanewatta belonging to Vitanage Don Tiyadoris and others (lot 58) ; on the west by Buluwankanda belonging to Crown (lot 57).

විෂි 1900 ක්වූ පෙබරවාරි මස 16 වෙනි දින පටන් තුන්මාසක් ඇතුළතදී මෙහි පහත දක්වන ඉඩම්වලට නොහොත් ඉන් එකකට නොහොත් වැඩිහිඳකට යම් අයිතිවාසිකමක් තිබෙන යම් කෙනෙක් ඇත්නම් ඒ අය විසින් මාතර මගේ කන්තෝරුවේදී මා ඉදිරිපිටට පැමිණ එකී ඉඩම්වලට නොහොත් ඉන් කොසිමේ එකකට නොහොත් ඊට ඇති යම් කොටසකට කිසි අයිතිවාසිකමක් පෙන්වා සිටින්නට නොයෙදුනොත් වර්ෂ 1897 කේ නොමිමර 1 කේ ආඥාපනතේ ප්‍රකාරයට පත්කරනු විශේෂ මුද්‍රාදැනී ඩානාත්තරය දරණ ජෝන් පැන්රි එවිස් යන මට වර්ෂ 1897 කේ නොමිමර 1 කේ සහ වර්ෂ 1899 කේ නොමිමර 1 කේ ආඥාපනතේ වලින් ලැබී තිබෙන බලතල ප්‍රකාරයට අයිතිවාසිකම නොකියනු එකී ඉඩම් එක්කෝ එසින් අයිතිවාසිකමක් ගෙණගැරදුන්වන්නට නොයෙදුන සෑම ඉඩම් රජසන්තක ඉඩම් හැටියටමගේ අත්සන ඇති ලියවිල්ල කින් මා විසින් ප්‍රකාශ කරණ බව මෙයින් දැනගත හුණි.

ජේ. පී. එවිස්, විශේෂ මුද්‍රාදැනීයා වහන්ස.

ඉඩම්වල තොරතුරු.

I.

දකුණු පලාතට අයිති මාතර මොරවත්තෝරලේ කදුරුවාන යන ගම තිබෙන මේ සමග අමුතාපු සිතියමේ පෙහෙත අත්කර 131 කුත්, රූඩ් 3 කුත්, පර්ච්ස් 27 ක් ක්වූ නරම ඇති ආසන්නයේදී ගේන සහ පාමණගොඩැල්ල සහ තවත් ගේන් ඇතුළු කදුරුවානේ කැලේ කිහිප 0 14/54, 62 සිතියම පවුලේ 40 1/2 සහ 80 කුත් පෙන්වන බිම් කවිවලට මාසිම :—උතුරට රජසන් තක ආසන්නයේදී; නැගෙනහිරට පිටබද්දර විනානගේ දෙ.න් සීමන්ට සහ තවත් අසවන්නට අයිති මදරසින්නගේ වත්තද (81 වෙනි බිම්කවිවය), ගමගේ හින්නිඅප්පුට සහ තවත් අසවන්නට අයිති කිරිමැවිවල දෙහියද (2 වෙනි බිම්කවිවය), එම අසව එන්ට අයිති උඩුමුල්ලේ දෙහියද (2 වෙනි බිම්කවිවය), අකුරුසෙසිට මොරවතට ගත මහපාරද; දකුණට ආණ්ඩුව විසින් ඉ. පී. වත්තහාමිට විකුනාපු කෝවිල ගොඩැල්ලේ පැතිවත්තද, (174,222, 174,220, 174,219, 174,218, 153,818 සහ 153,819 පිඹරු කඩදැසි), ඉ. පී. වත්තහාමි විසින් අයිතිවාසිකම කිහිප වටදෙහියද (66C බිම්කවිවය), එම අසවල් පසින් අයිතිවාසි කම් කිහිප වටදෙහියද (66B බිම්කවිවය), විනානගේ දෙ.න් නිගදේරේ සහ තවත් අසවන්නට අයිති බුලතේ වත්තද (58 වෙනි බිම්කවිවය); බසනාගුරට රජසන්තක බුඵවත්තත්තද (57 වෙනි බිම්කවිවය).

இவ்வறிவித்தலின் திகதியாகிய 1900 ம் ஆறு-த்து மார்ச்சிமாதம் 16 ன் திகதியிலிருந்து மூன்று மாதத் தற்குள்ளாக இகன் கீழ் விவரித்திருக்கும் காணிகளுக்கு அல்லது அக்காணிகளில் எதற்கும் அல்லது எவற்றிற்கும் எதும் உடந்தையேனும் தற்களுக்குண்டென உரித்துப்பேசுவோர்கள் யாருயிருந்தால், அவர்கள் என்முன்பாக மாத்துறை எனது கந்தோரில் தெரிபட்டு மேற்படி காணிகளுக்கு அல்லது அவற்றில் எதற்கும் அல்லது அதில் யா தம் உரிமை அல்லது உடந்தை காண்பியாதிருந்தால், 1897 ம் ஆறு-த்து முதலாம் நொம்பர் சட்டத்தின்படி குறிப் பாண உத்தியோகஸ்தராக ஜோன் பென்ரி ஹவீஸ் ஆகிய நம்மில் 1897 ம் 1899 ம் ஆறு-த்து 1 ம் இலகக் கட்ட னைச்சட்டத்தினால் கொடுத்திருக்கும் தத்துவத்தைக்கொண்டு என் கையொப்பமிட்டு எழுத்தமுலமாய் சொல்லப் பட்ட காணிகள் அல்லது அவற்றுள் உரித்துப்பேசப்படாதவைகளுக்கு உரித்தாளி வெளிப்படாவிடில் முடிக்குரிய ஆதனமென்று வெளியாங்கப்படுத்துவேன்.

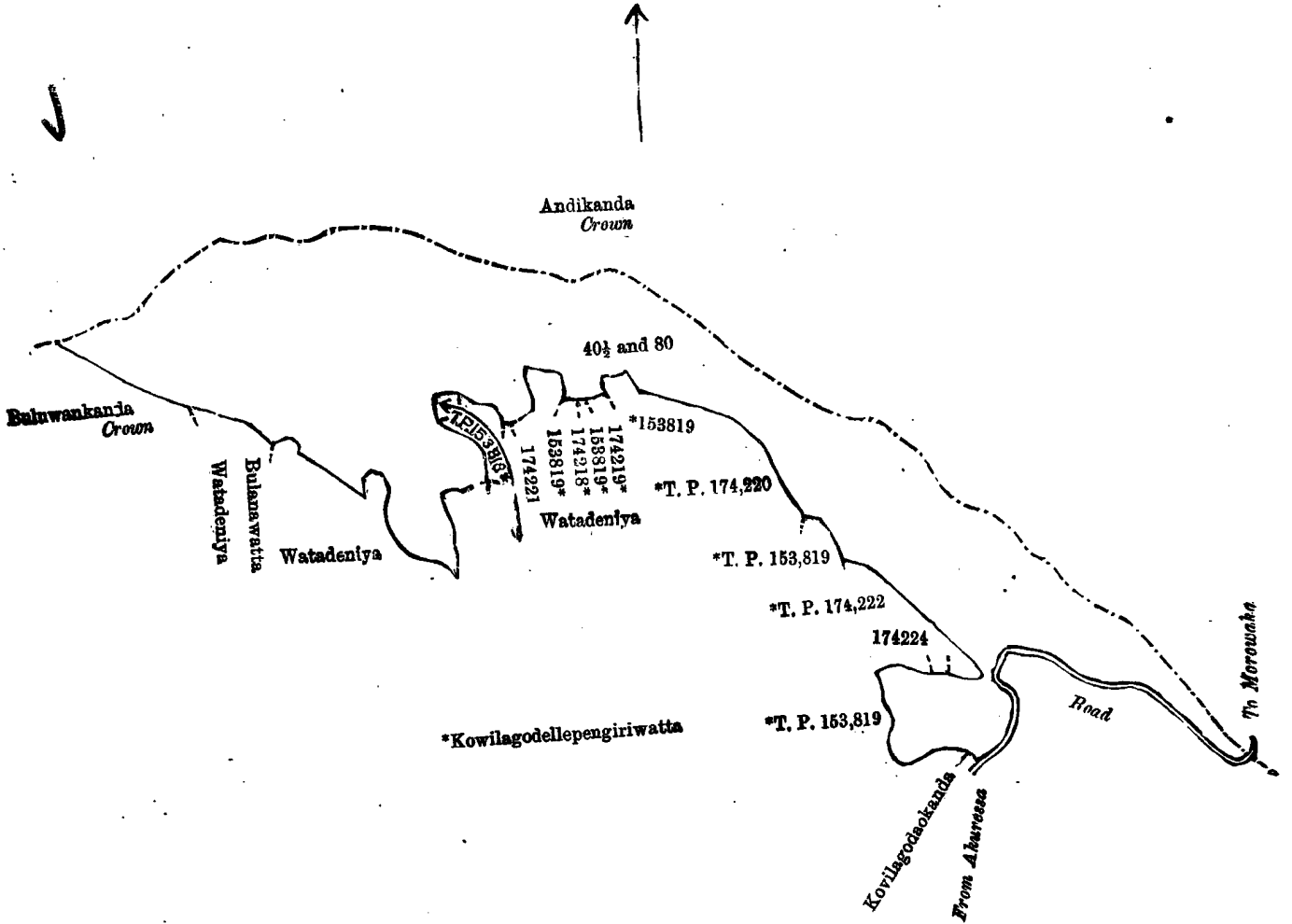
ஜே. பி. ஹவீஸ், குறிப்பான உத்தியோகஸ்தர்.

சொல்லப்பட்ட காணிகளின் விவரம்.

I.

தென் மாகாணத்தின் மாத்துறை மொறவக்கோறையைச்சேர்ந்த கதுறுவான என்னும் கிராமத்திலுள்ள 0  $\frac{14}{54, 62}$  ம் அளவு கடதாசியில் காணப்படும் பங்குகள் 40  $\frac{1}{2}$  ம் 80 ம் பிரிவுபடி ஆங்ககந்துகேயெயும் பாமன்கொடல்லயு மின்னுஞ்செல்து மடங்கிய கதுறுவானேகலே யென்று பொதுவாய் சொல்லப்படுகிற அல்லது அறியப்படுகிற இத்தொடனைத்திருக்கும் அட்சரத்தால் குறிக்கப்பட்ட டாபியில் விவரிக்கப்பட்டதும் 131 ஏக்கர் 3 தூட் 27 பர்சல் விஸ்தாரமுள்ளது :—

எல்லை, வடக்கு-அரசாட்சிக்குள்ள ஆங்ககந்த; கிழக்கு-பிட்டபெத்த விதானகே தொன் சிமனும் சில பேர்களுக்குமுடைய மதறசின்கேவத்த (81 ம் துண்டு), கமகேழங்கி அப்பயும் சிலபேர்களுக்குமுடைய கிரிமெட்டிவளதெனிய (2 ம் துண்டு), மேற்சொல்லியவர்களுடைய உழேள்ளேதெனிய (2 ம் துண்டு), அருமெஸ்ஸிலிருந்து மொறவக்குவுக்குபோகும் ரோட்டும்; தெற்கு-இ. பி. வத்துகாமிக்கு அரசாட்சியாரால் விற்ப்பட்டிருக்கும் கோவிகொடெள்ளே பெங்கிரிவத்த (174,222, 174,220, 174,219, 174,218, 153,818 ம் 153,819 ம் பிருகடதாசிகள்), இ. பி. வத்துகாமி உரித்துச்சொல்லும் வட்டதெனிய (66 C துண்டு), மேற்சொல்லியவன் உரித்துச்சொல்லும் வட்டதெனிய (66 B துண்டு), விதானகே தொன் தியதோரிசும் சிலபேர்களுக்குமுடைய புளனேவத்த (58 ம் துண்டு); மேற்கு-அரசாட்சிக்குள்ள புலுவன்கந்த (57 ம் துண்டு).



Sheet O  $\frac{14}{54, 62}$

Situation : Kaduruwana village in Palle pattu of Morawak korale.

Lot.	Name of Land.	Extent.
		A. R. P.
40 $\frac{1}{2}$	Andikandahena, Udakumburatennahena, &c.	128 3 0
80	Pamanagodella	3 0 27
		131 3 27

- Amended according to the Schedule supplied by the Special Officer.

Surveyor-General's Office,  
Colombo, August 24, 1899.

S. J. C. MORE,  
for Surveyor-General.

II

The lands commonly called or known as Bulankandahena, Wadigodahena, Batagodawattahena, and others lying adjacent to each other and forming one block, situate in the village of Kaduruwana in the Matara Morawak korale, in the Southern Province, containing in extent 409 acres 1 rood and 20 perches, as described in the annexed plan, shown as lots 57 and 71 in Sheet O <sup>14</sup>/<sub>54, 62</sub>; and bounded as follows : on the north by Andikandahena belonging to Crown (lot 40 $\frac{1}{2}$ ), Watadeniya claimed by E. P. Wattuhami (lot 66 B), Millagahawatta belonging to Vitaranage Don Siyadoris (lot 61), Hinpanwiladeniya belonging to Crown (lot 66 A); on the east by Watadeniyakumbura belonging to Jasin Arachohige Don Siyadoris (lot 66), Batagodawatta belonging to ditto (lot 75), the Hulanda-ganga, Dugodawatta belonging to ditto (lots 70 and 70 $\frac{1}{2}$ ), Odapolewatta belonging to Dissanayakage Juanis and others, Odapoleadeniya belonging to ditto; on the south and west by the Hulanda-ganga.

[Note that the following lots within these boundaries are excluded from this notice, and their aggregate acreage, viz., 6 acres and 31 perches, is not included in the acreage of 409 acres 1 rood and 20 perches given above :—

- (1) Lot 67, Horangodakumbura, in extent 2 acres 3 roods and 22 perches, belonging to K. Hendrick and others, marked A in the annexed plan;
- (2) Lot 68, Horangodakumbura, in extent 3 roods and 17 perches, belonging to ditto, marked B in the annexed plan;
- (3) Banalagewatta (title plans 158,945 and 158,946) sold by Crown to Kumarasinha Overseer of Pitiwela in Galle District, in extent 2 acres 1 rood and 32 perches, marked C in the annexed plan.]

II.

දකුණු පලාතට අයිති මාතර මොරවත්තෝරලේ කදුරුවාන සහ ගම නිවෙත මේ සමග අමුතාපු සිතියමේ පෙනෙන අක්කර 409කුත් රුඹි 1කුත් පර්චස් 20ක් බිම්තරම ඇති බුලත්කන්දේ සේනද, වාභිගොඩ සේනද, බටගොඩවත්තේ සේන සහ තවත් සේන කිසි 0 <sup>14</sup>/<sub>54, 62</sub> සිතියම පසුයේ 57 සහ 71කුත් පෙන්වන ඒකාබද්ධ බිම්කර්ට්ටුවට මායිම්:—උතුරට රජ සත්තක ආසිකන්දද, (40 $\frac{1}{2}$  බිම්කර්ට්ටිය), ඉ. පී. වත්තානම් අයිතිවාසිකම් කිසින වටදෙහියද (66 B බිම්කර්ට්ටිය), විතාරණගේ දෙන් සියඳොර්ට්ටු අයිති මල්ලගහවත්තද (61 බිම්කර්ට්ටිය), රජසත්තක හින්පන්විල දෙහියද (66 A බිම්කර්ට්ටිය); නැගෙන ඉරට පසින් ආරච්චිගේ දෙන් සියඳොර්ට්ටු අයිති වටදෙහියද කුඹුරද (66 බිම්කර්ට්ටිය), එම අසට අයිති බටගොඩවත්තද (75 බිම්කර්ට්ටිය), හුලන්දගහද, එම අසට අයිති දුගොඩවත්තද (70 සහ 70 $\frac{1}{2}$  බිම්කර්ට්ටි); දකුණට දිසානායකගේ ජුවා නිස්ට සහ තවත් අසවළුන්ට අයිති ඕඩපලේ වත්තද, එම අසවළුන්ට අයිති ඕඩපලේ දෙහියද, හුලන්දගහද; බස්නාඉරට හුලන්දගහද.

ඉහත සමග මායිම්වලට මැදිම මෙහි පහත සඳහන්වෙන බිම්කර්ට්ටි මේ දැන්වීමෙන් අත්ඇරිය වගන් ඒවායේ මුළු බිම් තරම වන අක්කර 6කුත් පර්චස් 31ක් ඉහත කී අක්කර 409කුත් රුඹි 1කුත් පර්චස් 20යේ බිම්තරමේ අඩඉකොටුවෙන් වගන් මෙයින් දැනගත යුතුයි.

- (1) මේ සමග අමුතාපු සිතියමේ A අක්කරයෙන් පෙන්වන කේ. ගෙනදික්ට සහ තවත් අසවළුන්ට අයිති අක්කර 2 කුත් රුඹි 3කුත් පර්චස් 22ක් බිම්තරම ඇති හොරන්ගොඩ කුඹුර කිසින 67 වෙනි බිම්කර්ට්ටියද;
- (2) මේ සමග අමුතාපු සිතියමේ B අක්කරයෙන් පෙන්වන එම අසවළුන්ට අයිති රුඹි 3කුත් පර්චස් 17ක් බිම්තරම ඇති හොරන්ගොඩ කුඹුර කිසින 68 වෙනි බිම්කර්ට්ටිය;
- (3) මේ සමග අමුතාපු සිතියමේ C අක්කරයෙන් පෙන්වන ආණ්ඩුව විසින් ගාඵ දිස්ත්‍රික්කේ පිවිටුවල පදිත්ඵ කුමාර සිංහ ඕවර්සියර්ට්ටු අමුතාපු (අක්කර 2කුත්, රුඹි 1කුත් පර්චස් 32ක් බිම්තරම ඇති බානලගේ වත්තද (158,945 සහ 158,946 පිඹුරු කඩදැසි).

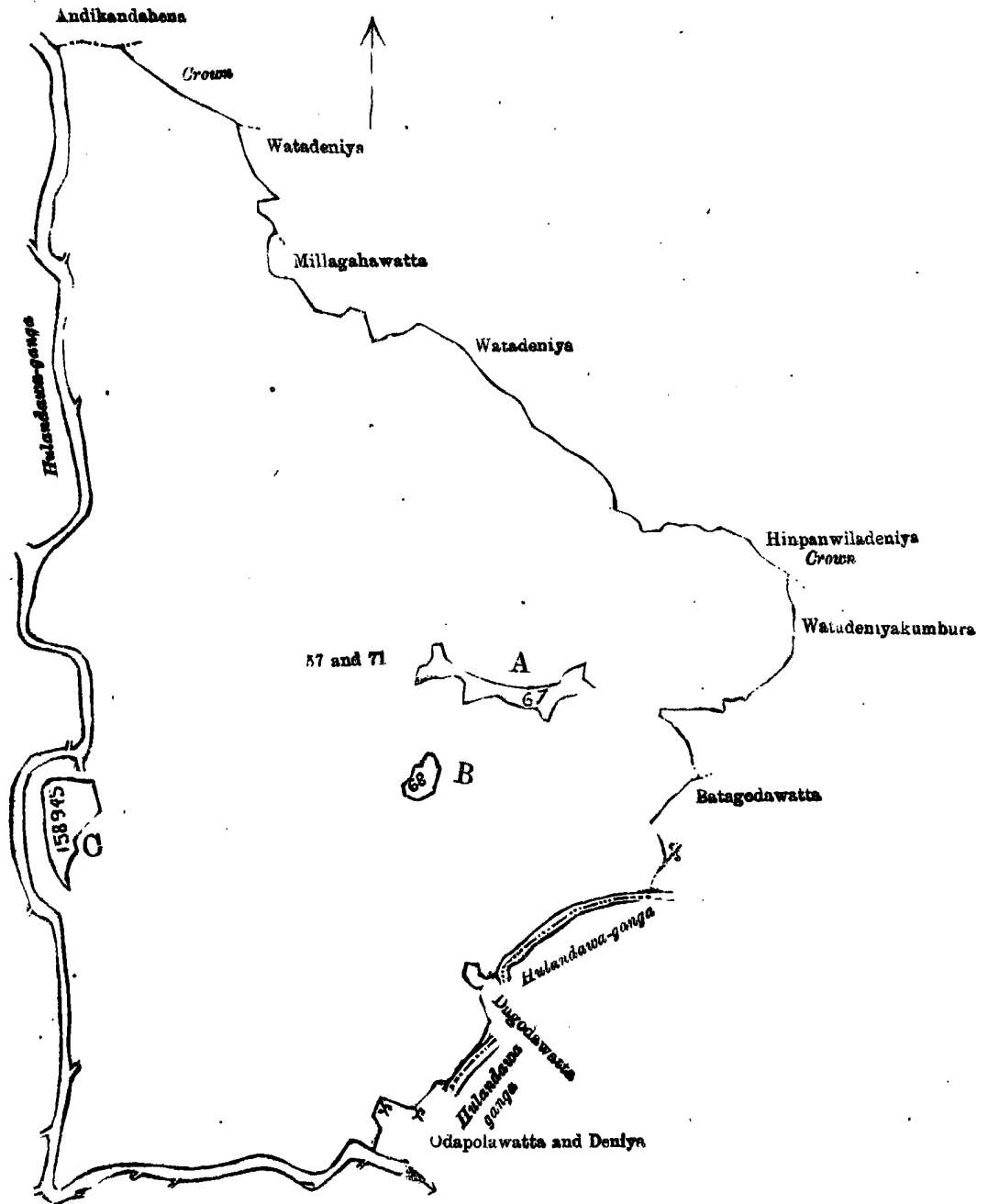
II.

தன் மாகாணத்தின் மாத்தூறை மொறவக் கோறளையைச்சேர்ந்த கதறுவான என்னும் கிராமத்திலுள்ள 0 <sup>14</sup>/<sub>54, 62</sub> ம் அளவு கடதாசியில் காணப்படும் பங்குகள் 57 ம் 71 ம்பிரிவுபடி புளன்கந்தேகேன, வாடகொடகேன, பட்டகொடவத்தேகேன, இன்னுஞ்சிலதும், இவையெல்லாம் ஒரே காணியாய் தோற்றப்படும் யென்று பொது வாய் சொல்லப்படுகிற அல்லது அறியப்படுகிற இத்தோடணைத்திருக்கும் அட்சரத்தால் குறிக்கப்பட்ட டாப்பில் விவரிக்கப்பட்டதும் 409 ஏக்கர் 1 றூட் 20 பர்சஸ் விசாலமுள்ளது:—

எல்லை, வடக்கு-அரசாட்சிக்குள்ள ஆங்குகந்த (40 $\frac{1}{2}$  ம் தண்டு), இ. பி. வத்தகாமி உரித்துச்சொல்லும் வட்டதெனிய (66 B ம் தண்டு), விதாரணகே தொன் வியதோரிசு டைய மீள்காவத்த (61 ம் தண்டு), அரசாட்சிக்குள்ள கீனப்பவிலதெனிய (66 A ம் தண்டு); கிழக்கு-ஜாசின்ஜூர்ச்சிகே தொன் சியதோரிசு டைய வட்டதெனியேரும்புர (66 ம் தண்டு), மேற்சொல்லியவனுடைய பட்டகொடவத்த (75 ம் தண்டு), குளந்தாகங்க, மேற் சொல்லியவனுடைய துகொடவத்த (70 ம் 70 $\frac{1}{2}$  ம் தண்டுகள்); தெற்கு-திலானாயககே ஜுவானிசம் சிலபேர்களுக்குமுடைய ஓடபளேவத்த, மேற்சொல்லியவர்களுடைய ஓடபளேதெனிய குளந்தாகங்க; மேற்கு-குளந்தாகங்க.

[குறிப்பு—மேற்சொல்லிய எல்கைகளுக்குள்ளிதானதை இந்த அறிக்கையிலிருந்து இதன்மீழ் சொல்லப்படும் தண்டுகள் விலக்கினது. ஆகஅளவு 6 ஏக்கர் 31 பர்சஸ் மேற்சொல்லிய 409 ஏக்கர் 1 றூட் 20 பர்சஸ் அளப்பிணுட்படுத்த வில்லை.

- 1. குறிக்கப்பட்ட டாப்பில் A அட்சரமுள்ள கெ. கெக்திரிக்கும் சிலபேர்களுக்குமுடைய 67 ம் பங்கு கொறன்கொட கும்பு ரெண்டறியப்படும் 2 ஏக்கர் 3 றூட் 22 பர்சஸ் விசாலமுள்ளது;
- 2. குறிக்கப்பட்ட டாப்பில் B அட்சரமுள்ள மேற்சொல்லியவர்களுடைய 68 ம் பங்கு கொறன்கொட கும்புரெண்டறியப்படும் 3 றூட் 17 பர்சஸ் விசாலமுள்ளது.
- 3. குறிக்கப்பட்ட டாப்பில் C அட்சரமுள்ள காலிதில்லித்திரிக்குள் பிட்டிவெளியிலிருக்கும் குமாரசிங்க ஓவாச்சியருக்கு அரசாட்சியாரால் விற்கப்பட்டிருக்கும் பாணளகேவத்தெண்டறியப்படும் 2 ஏக்கர் 1 றூட் 32 பர்சஸ் விசாலமுள்ளது, (158,945 ம் 158,946 ம் பிசுரு கடதாசி.)]



Situation : Kaduruwana village in Palle pattu of Morawak korale.

Lot.	Name of Land.	Extent.	
		A.	R. P.
57 ...	Bulankandahena, Wadigodahena, &c. ...	379	1 33
71 ...	Batagodawattahena ...	29	3 27
		<hr/>	<hr/>
		409	1 20

Following lots are excluded :—

		Extent.	
		A.	R. P.
Lot 67,	Horangodakumbura ...	2	3 22
Lot 68,	Do. ...	0	3 17
T. P. No. 158,945,	Banalagewatta ...	2	1 32

Sheet O  $\frac{14}{54, 62}$

Amended according to the Schedule supplied by the Special Officer.

Surveyor-General's Office,  
Colombo, August 24, 1899.

S. J. C. MORE.  
for Surveyor-General.

III.

The lands commonly called or known as Bemmagawahena, Kowilagodahena, Kowilagodadeniya, Medillahena, lying adjacent to each other and forming one block, situate in the village of Kaduruwana in the Matara Morawak korale, in the Southern Province, containing in extent 54 acres 2 rood and 37 perches, as described in the annexed plan, shown as lots 10, 12, 14, 16, 18, 73, and 76 in Sheet O  $\frac{14}{54, 62}$  and O  $\frac{14}{55, 63}$  and bounded as follows: on the north by Watadeniyakumbura (lot 66) claimed by E. P. Wattuhami, Medillahena, Crown, road from Akuressa to Morawaka, and a foot path; on the east by Ambagahawatu-yaya (lot 8) belonging to Tuduwege Babehami and others; south by Ambagahawatu-yaya belonging to ditto, Panwilakumbura (lot 15) belonging to Don Juanis Samarawiria Siriwardana and others, Paragahawatta (lot 13) belonging to ditto, Panwila-kumbura belonging to D. Juwanis, the high road from Akuressa to Morawaka, reservation along the high road, Galpalewatta sold by Crown to Jasin Arachohige Don Bastian (title plan 97,257), reservation along high road, the high road from Akuressa to Morawaka, the land sold by Crown to Kumarasinha Overseer (title plan 97,256); on the west by the Naran-ela, Watadeniya-kumbura (lot 66) claimed by E. P. Wattuhami.

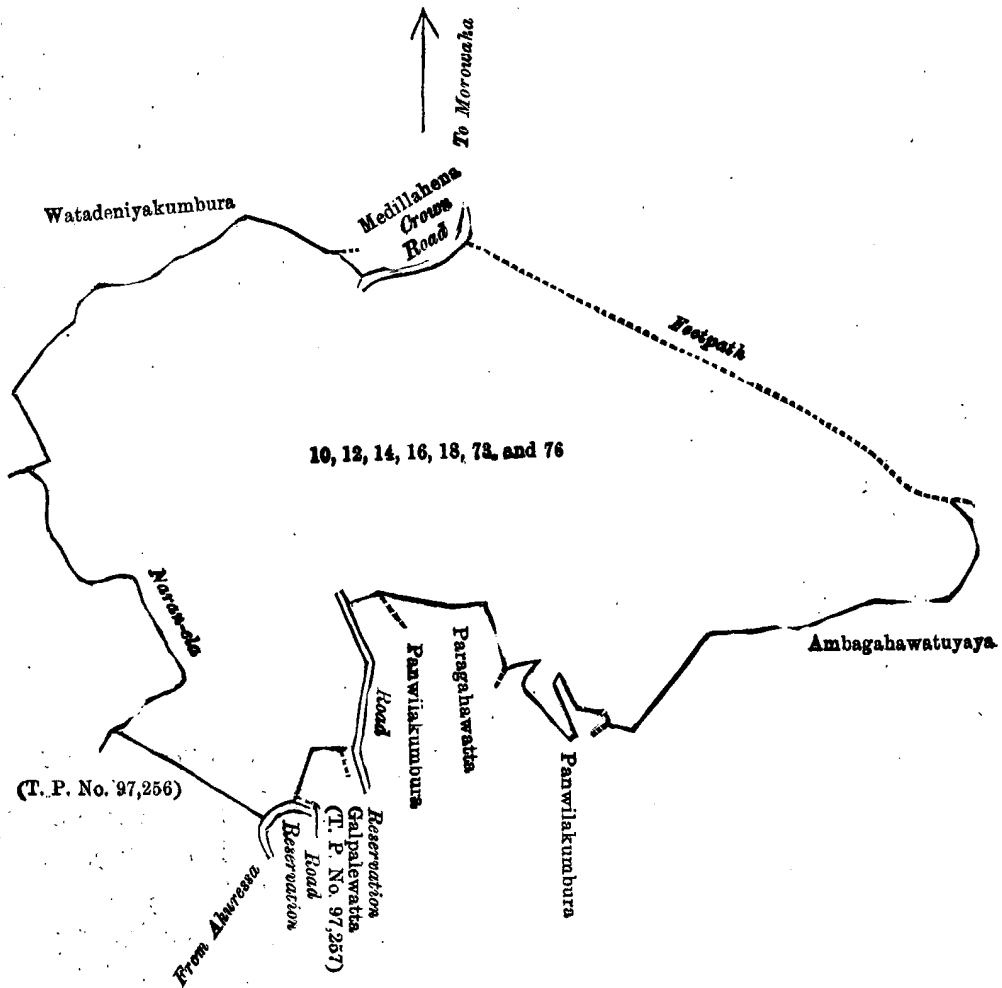
III.

දකුණු පළාතට අයිති මාතර මොරවත්තෝරලේ කදුරුවාන සහ ගම නිවෙහ මේ සමග අමුණාපු සිතියමේ පෙනෙන අක්කර 54කින්, රූ 2කින්, පර්ච 37ක් බිම්තරම ඇති බැම්මොවා සේනද, කෝවිලගොඩසේනද, කෝවිලගොඩ දෙයියද, මැහිලේලසේනද නිසා O  $\frac{14}{54, 62}$  සහ O  $\frac{14}{55, 63}$  සිතියමපවුල 10, 12, 14, 16, 18, 73 සහ 76කින් පෙන්වන ඒකාබද්ධ බිම්කව්ව වලට මායිම්—ලකුරට ඉ. පී. වත්තුකාමි විසින් අයිතිවැසිකම් කිසන වටදෙයියකුමුරද (66 බිම්කව්වය), ගමගේ හිඬිඅප්පුට සහ නවත් අසව්වත්ට අයිති මැහිලේල දෙයියද (79 බිම්කව්වය), ආණ්ඩුව විසින් ඉ. පී. වත්තුකාමිට විකුණාපු වටදෙයියේ සේනද (153,819 පිඳුරු කඩදැසිය), එම අගට අයිති කිරිමැව්දෙයියද (4 බිම්කව්වය); නැගෙනහිරට තුඩුවේගේ බවේකාමිට සහ නවත් අසව්වත්ට අයිති අඹගහවතුසයද (8 බිම්කව්වය), දෙය පුළුන් සමරවිට සිටිවදිකට සහ නවත් අසව්වත්ට අයිති පත්වලේ කුමුරද (15 බිම්කව්වය), එම අසව්වත්ට අයිති පරගහවත්තද (13 බිම්කව්වය), අකුරුසේ සිට මොරවකට සහ මහපාරද, ආණ්ඩුව විසින් ජාසින්ආරච්චිගේ දෙයින් බස්නියන්ට විකුණාපු ගල්පලේ වත්තද (97,257 පිඳුරු කඩදැසිය), අකුරුසේ සිට මොරවකට සහ මහපාරද, ආණ්ඩුව විසින් කුමාරසිංහ ඔවර්සිංහට විකුණාපු ඉඩමද (97,256 පිඳුරු කඩදැසිය); බස්නාහිරට නාරන්ඇලද, ඉ. පී. වත්තුකාමි විසින් අයිතිවැසිකම් කිසන වටදෙයියේ කුමුරද (66 බිම්කව්වය), අකුරුසේ සිට මොරවකට සහ මහපාරද.

III.

දෙන්නාසායනத்தின் மாத்தாறை மொறவக்கோறனையைச்சேர்ந்த கதுறவான என்னும் கிராமத்திலுள்ள O  $\frac{14}{54, 62}$  ம் O  $\frac{14}{55, 63}$  அளவு கடதாசியில் காணப்படும் பங்குகள் 10, 12, 14, 16, 18, 73, ம் 76 ம் பிரிவுபடி பெம்மகாவாகேன, கொவிளகொடகேன, கோவிளகொடதெனிய, மெடிள்ளசேன, இவையெல்லாம் ஓரேகாணியாய் தோற்றப்படும் யென்று பொதுவாய் சொல்லப்படுகிற அல்லது அறியப்படுகிற இத்தோடணைத்திருக்கும் அட சரத்தால் குறிக்கப்பட்ட டாப்பில் விவரிக்கப்பட்டதும் 54 ஏக்கர் 2 டூட 37 பர்சஸ் விஸ்தாரமுள்ளது :

எல்லை, வடக்கு-இ. பி. வத்தகாமியி உரித்துச்சொல்லும் வட்டதெனியகும்புர (66 ம் தண்டு), கமகே டிங்கி அப்புலம் சிலபேர்களுக்குமுடைய மெடிள்ளதெனிய (79 ம் தண்டு), இ. பி. வத்தகாமியிக்கு அரசாட்சியரால் விற்ற கும்புரக்கும் வட்டதெனியகேன (153,819 ம் பிருகு கடதாசி), மேற்சொல்லியவனுடைய கிறிமெட்டிதெனிய (4 ம் தண்டு); கிழக்கு-தவேகே பபேகாமியும் சிலபேர்களுக்குமுடைய அன்பகவதுயாய (8 ம் தண்டு), தொன் ஜுவானிஸ் ஸமறவீற ஸிவிவர்தனும் சிலபேர்களுக்குமுடைய பங்விளேகும்புர (15 ம் தண்டு), மேற்சொல்லிய வர்களுடைய பறககவத்த (13 ம் தண்டு), அகுறேஸ்ஸிலிருந்து மொறவக்குவுக்கு போகும் ரோட்டும், ஜாசிங்கு ரச்சிகே தொன் பஸ்தியனுக்கு அரசாட்சியரால் விற்கப்பட்டிருக்கும் கள்பளேவத்த (97,257 ம் பிருகு கடதாசி), அகுறேஸ்ஸிலிருந்து மொறவக்குவுக்கு போகும் ரோட்டும், குமாரசிங்க ஓவர்சியருக்கு அரசாட்சியரால் விற்கப்பட்டிருக்கும்காணி (97,256 ம் பிருகு கடதாசி); மேற்கு-காறன்எல், இ. பி. வத்தகாமியி உரித்துச்சொல்லும் வட்ட தெனியேகும்புர (66 ம் தண்டு), அகுறேஸ்ஸிலிருந்து மொறவக்குவுக்கு போகும் ரோட்டும்.



Situation : Kaduruwana village in Palle Pattuwa of Morawak korale.

Lot.	Name of Land.	Extent.	
		A.	R. P.
10	Kowilagodahena	3	0 14
12	Kowilagodadeniya	5	3 10
14	Do.	0	3 1
16	Kowilagodahena	7	2 27
18	Do.	15	2 10
73	Bemmagawahena	16	2 6
76	Do.	5	1 9
		54	2 37

Sheet O  $\frac{14}{54, 62}$  and O  $\frac{14}{55, 63}$ .

Amended according to the Schedule supplied by the Special Officer.

Surveyor-General's Office,  
Colombo, August 24, 1899.

S. J. C. MORE,  
for Surveyor-General.