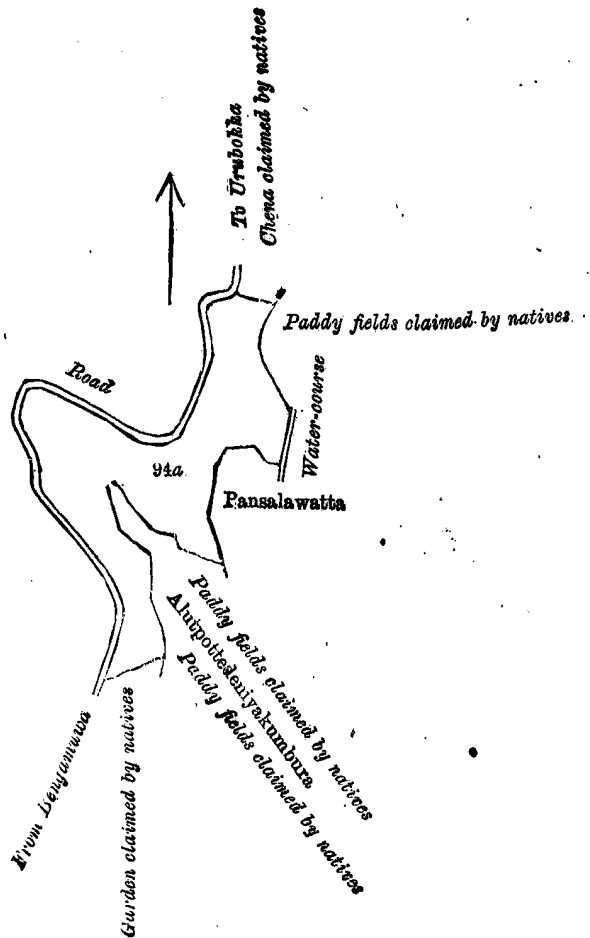


பொதுவாய் சொல்லப்படுகிற அல்லது அறியப்படுகிற இத்தோடணத்திற்கும் அட்சரத்தால் குறிக்கப்பட்ட டர் ப்பில் விவரிக்கப்பட்டதும் 6 ஏக்கர் 35 பர்சஸ் விஸ்தாரமுள்ளது :—

எல்லை, வடக்கு-பெண்குழுவிலிருந்து ஊறுபொக்கைக்குபோகும் ரோட்டும் சுதேசிகள் உரித்துச்சொல்லும் கேன ; கிழக்கு-சுதேசிகள் உரித்துச்சொல்லும் வெளிகள் ஓடை; ஜி. டபிள்யூ. கறுகாமியும் சிலபேர்களும் உரித்துச் சொல்லும் பன்சலவத்த ; தெற்கு-சுதேசிகள் உரித்துச்சொல்லும் வெளிகள், எ. தினைஸ் அப்புராமியும் சிலபேர்களும் உரித்துச்சொல்லும் அலுபொதேதெனியேயும்புர, சுதேசிகள் உரித்துச்சொல்லும் வெளிகள், சுதேசிகள் உரித்துச்சொல்லும் தோட்டம் ; மேற்கு-பெண்குழுவிலிருந்து ஊறுபொக்கைக்கு போகும் ரோட்டும்.



Lot 94a called Vereluketiyahena, in extent 6A. Or. 35P., situated in Dampahala village in Udugaha pattu of Morowak korale.

Sheet O $\frac{15}{5, 13}$

Surveyor-General's Office,
Colombo, December 8, 1899.

S. J. C. MORE,
for Surveyor-General.

II.

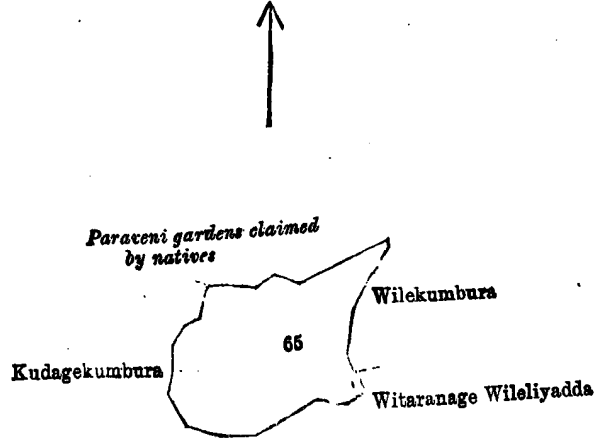
The land commonly called or known as Hitagodahena, situate in the village of Dampahala in the Morowak korale of the Matara District, in the Southern Province, containing in extent 4 acres 2 roods and 25 perches, as described in the annexed plan, shown as lot 65 in Sheet O $\frac{15}{21, 29}$, and bounded as follows : on the north by paraveni gardens claimed by natives ; on the east by Wilekumbura Witaranage Wileiyadda claimed by G. W. Garuhamy and others; on the south by Witaranage Wileiyadda claimed by G. W. Garuhamy and others and Kudagekumbura claimed by do.; on the west by Kudagekumbura claimed by G. W. Garuhamy and others.

දකුණු පළාතට අයිති මාතර දිස්ත්‍රික්කේ මොරවක්කෝරලේ දම්පහල ගම ගම තිබෙන මේ සමහරුදුනාපු සීතියමේ පෙනෙන අක්කර 4කුත්, රූඩ් 2කුත්, පර්ච් 25ක් බිම්බරම ඇති නිකාගොඩ ගේන කිසන 0 $\frac{15}{21, 29}$ සීතියම පතුරේ 65න් පෙන්වන බිම්බරවිසිට මාසිමි :—උතුරට කොදෙසියත් විසින් අයිතිවාසිකම් කිසන පරවෙති වගුද; නැගෙනහිරට විලේකුඹුරුද, ජී. ඩබ්ලිව්. ගරුහාමි සහ තවත් අයවල් විසින් අයිතිවාසිකම් කිසන විතාරණගේ විලේ ලියද්ද; දකුණට ජී. ඩබ්ලිව්. ගරුහාමි විසින් අයිතිවාසිකම් කිසන විතාරණගේ විලේ ලියද්ද, එම අයවල් විසින් අයිතිවාසිකම් කිසන කුඩාගේ කුඹුරුද; බස්නාහිරට ජී. ඩබ්ලිව්. ගරුහාමි සහ තවත් අයවල් විසින් අයිතිවාසිකම් කිසන කුඩාගේ කුඹුරුද.

தென் மாகாணத்தின் மாத்துறை திஸ்திரிக்டில் மொறவக் கோறையைச்சேர்ந்த டம்பகல என்னும் கிராம த்துள்ளது 0 $\frac{15}{21, 29}$ ம் அளவு கடதாகியில் காணப்படும் பங்கு 65 ம் பிரிவுபடி கிதாகோடகேன் பென்று பொது

வாய்ச் சொல்லப்படுகிற அல்லது அறியப்படுகிற இத்தோடணைத்திருக்கும் அட்சரத்தால் குறிக்கப்பட்ட டாட்பில் விவரிக்கப்பட்டதும் 4 ஏக்கர் 2 டூட் 25 பர்சஸ் விஸ்தாரமுள்ளது :—

எல்லை, வடக்கு-சுதேசிகள் உரித்துச்சொல்லும் பறவெளி தோட்டங்கள் ; கிழக்கு-விலேகும்புர, ஜீ. டபிள்யூ, கறுகாமியும் சிலபேர்களும் உரித்துச்சொல்லும் விதாரணகே விலேனியத்த ; தெற்கு-மேற்சொல்லியவர்களும் உரித்துச்சொல்லும் விதாரணகே விளேனியத்த, மேற்சொல்லியவர்களும் உரித்துச்சொல்லும் குடாகே கும்புர ; மேற்கு-மேற்சொல்லியவர்களும் உரித்துச்சொல்லும் குடாகே கும்புர.



Lot 65 called Hitagodahena, in extent 4A. 2R. 25P., situated in Dampahala village in Udugaha pattu of Morowak korale.

Sheet O $\frac{15}{21, 29}$

Surveyor-General's Office,
Colombo, December 8, 1899.

S. J. C. MORE,
for Surveyor-General.

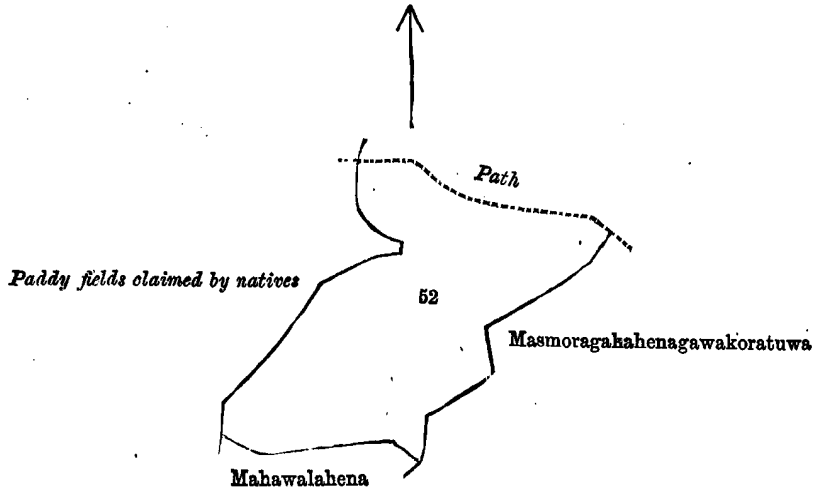
III.

The land commonly called or known as Masmoragahahena, situate in the village of Dampahala in the Morowak korale of the Matara District, in the Southern Province, containing in extent 10 acres and 18 perches, as described in the annexed plan, shown as lot 52 in Sheets Nos. O $\frac{15}{21, 29}$ and O $\frac{15}{5, 13}$, and bounded as follows : on the north by a footpath ; on the east by Masmoragahahenagawakoratuwa claimed by G. Dingiappu and others ; on the south by Mahawalahena claimed by Balage Dingiappu and others ; on the west by paddy fields claimed by natives.

ஊழ்வு பராவதி அகிலி மாவர சிவத்தின்கை மொரவன் கொரலே ஊழ்பகர கன வல திவென மை சமய ஊழிபாழ சிவிகமே பசமவன அன்கர 10 ஊழ், பர்சல் 18 ன் விவரவ அழி மச்சொரவக கைய கிவன O $\frac{15}{21, 29}$ சக O $\frac{15}{5, 13}$ சிவிகமே பழ வர 52 ன் பசவவ விவிகவிவிக மாகி :—ஊழ்வு பாரடி ; ஊழ்கூரவ சீ. சிவிகடிபு சக ஊழ் அகிலி பகிவ அகிலிவகி கிவ மச்சொரவககையவா கொரலிவடி ; ஊழ்கூர வரவ சிவிகடிபு சக ஊழ் அகிலி பகிவ அகிலிவகி கிவ மகவலகை ; மச்சொரவ சிவிகடிபு சக ஊழ்கூரவ சிவிகடிபு சக ஊழ் அகிலிவகி கிவ ஊழ்வு.

தென் மாகாணத்தின் மாத்துறை திஸ்திரிக்கில் மொறவக்கோறணையச்சேர்ந்த தம்பகல என்னும் கிராமத் திதுள்ள : O $\frac{15}{21, 29}$ ம், O $\frac{15}{5, 13}$ ம் அளவு கடதாசுகளில் காணப்படும் பங்கு 52 ம் பிரிவுபடி மஸ்மொறகாகேன யென்று பொதுவாய் சொல்லப்படுகிற அல்லது அறியப்படுகிற இத்தோடணைத்திருக்கும் அட்சரத்தால் குறிக்கப் பட்ட டாட்பில் விவரிக்கப்பட்டதும் 10 ஏக்கர் 18 பர்சஸ் விஸ்தாரமுள்ளது :—

எல்லை, வடக்கு-பாலை ; கிழக்கு-ஜீ. டிங்கி அப்புவும் சிலபேர்களும் உரித்துச்சொல்லும் மஸ்மொறகாகேன காவாபொறட்டுவ ; தெற்கு-பாலகே டிங்கி அப்புவும் சிலபேர்களும் உரித்துச்சொல்லும் மகவலகை ; மேற்கு-சுதேசிகள் உரித்துச்சொல்லும் வெளிகள்.



Lot 52 called Masmoragahahena, in extent 10A. Or. 18P., situated in Dampahala village in Udugaha pattu of Morowak korale.

Sheets O $\frac{15}{21, 29}$ and O $\frac{15}{6, 13}$

Surveyor-General's Office,
Colombo, November 10, 1899.

S. J. C. MORE,
for Surveyor-General.

IV.

The lands commonly called or known as Madawalagawahena and Hinpanpolatehena, both lying adjacent to each other and forming one block, situate in the village of Dampahala in the Matara-Morowak korale of the Matara District, in the Southern Province, containing in extent 33 acres and 18 perches, as described in the annexed plan, shown as lots 36 and 134 in Sheets Nos. O $\frac{15}{21, 29}$ and O $\frac{15}{22, 30}$ and bounded as follows: on the north by paddy fields claimed by natives, gardens claimed by natives, path, chena claimed by natives, Hulankandaniya claimed by D. A. Marthinu Appuhamy and others, Hulankandawatta belonging to ditto; on the east by a footpath, Kudagehapugahahena claimed by H. D. F. Abeyagunawardena; on the south by Dunukeiyawehena claimed by W. Wattuhamy and others; on the west by chenas claimed by natives, Kanateriyanegedarakumbura claimed by G. Garuhami and others, and paddy fields claimed by natives.

[NOTE.—Madawalagawakoratuwa and Madawaladeniya (lots 37 and 38), both in extent 1 acre 2 roods and 11 perches, within these boundaries, are excluded from this notice. The total extent of 1 acre 2 roods and 11 perches is not included in the acreage of 33 acres and 18 perches given above.]

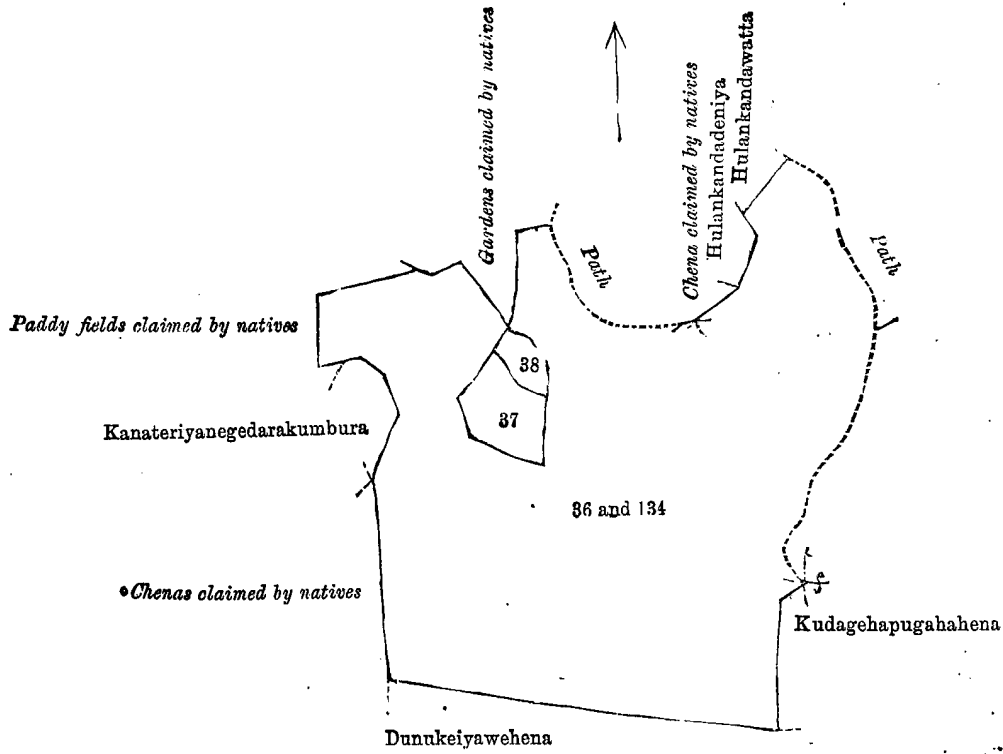
දකුණු පලාතට අයිති මාතර දිස්ත්‍රික්කේ මොරවක්කෝරලේ දම්පහල ගම ගම තිබෙන මේ සමග අමුතාපු සිතියමේ පෙනෙන අක්කර 33කුත්, පර්චස් 18 න් කිමිතරම ඇති මඩවලගාලා ගේන සහ හීන්පන්පොල ගේ ගේන කිසක O $\frac{15}{21, 29}$ සහ O $\frac{15}{22, 30}$ සිතියම් පත්‍රවල 36 සහ 134කුත් පෙන්වන ඒකාබද්ධ කිමිතරවලට මායිම්—උතුරට ඔබ්බේදිසත් විසින් අයිතිවැසිකම් කිසක කුඹුරුද, ඔබ්බේදිසත් විසින් අයිතිවැසිකම් කිසක වතුද, පාරද, ඔබ්බේදිසත් විසින් අයිතිවැසිකම් කිසක ගේනද, ඩී. ඒ. මර්තිනු අප්පුහම සහ තවත් අයවල් විසින් අයිතිවැසිකම් කිසක හුලන්කන්දේ දෙහිගද, එම අයවරින්ට අයිති හුලන්කන්දේ වත්තද; නැගෙනහිරට පාරද, එච්. ඩී. ඇන්. අබේගුණවර්ධන විසින් අයිතිවැසිකම් කිසක කුඩාගේ කපුගන ගේනද; දකුණට මඩවල. වත්තකම සහ තවත් අයවල් විසින් අයිතිවැසිකම් කිසක දුඹුකොයිගාලා ගේනද; බස්නාගුරට ඔබ්බේදිසත් විසින් අයිතිවැසිකම් කිසක ගේනද, ජී. ගරුහම සහ තවත් අයවල් විසින් අයිතිවැසිකම් කිසක කණගෙරි ගාගේ ගෙදර කුඹුරුද, ඔබ්බේදිසත් විසින් අයිතිවැසිකම් කිසක කුඹුරුද.

[ඉහතකී මායිම්වලට මැදිවු අක්කර 1කුත්, රූඩ් 2කුත්, පර්චස් 11ක් කිමිතරම ඇති මඩවලගාලා කොරවු සහ මඩ වල දෙහිග (37 සහ 38 වෙනි කිමිතරවලට දෙන) මේ දැන්වීමෙන් අත්හැරින වගන් ඉහතකී අක්කර 33කුත්, පර්චස් 18මේ කිමිතරම මෙකී මුළු කිමිතරම වන අක්කර 1කුත්, රූඩ් 2කුත්, පර්චස් 11 අඩවනැති වගන් මෙසින් දැනගත යුතුකි.]

දෙත් මාකාණத்தின் மாத்துறை திஸ்திரிக்கில் மொறவக்கோறையைச்சேர்ந்த தம்பகல யென்னும் கிராமத்தி லுள்ள O $\frac{15}{21, 29}$ ம் O $\frac{15}{22, 30}$ ம் அளவு கடதாகிகளில் காணப்படும் பங்குகள் 36 ம், 134 ம் பிரிவு .டி மடவல காவாடுகளும் கீன்பன்பொலதேகேளும், இரண்டும் ஒரே காணியாய்த் தோற்றப்படும் யென்று பொதுவாய்ச் சொல்லப்படுகிற அல்லது அறியப்படுகிற இத்தோட்டணத்திற்குக்கும் அட்சரத்தால் குறிக்கப்பட்ட டாப்பில் விவரிக்கப்பட்டதும் 33 ஏக்கர் 18 பர்சஸ் விஸ்தாரமுள்ளது :—

எஸ்தை, வடக்கு-சுதேசிகள் உரித்துச்சொல்லும் வெளிகள், சுதேசிகள் உரித்துச்சொல்லும் தோட்டங்கள், பாறை, சுதேசிகள் உரித்துச்சொல்லும் கேன, டி. எ. மர்தினு அப்புகாயியும் சிலபேர்களும உரித்துச்சொல்லும் குலன்கண்டேதெனிய, மேற்சொல்லியவர்களுடைய குலன்கண்டேவத்த; சீழ்க்கு-பாறை, எச். டி. எப். அபேருன வர்தன உரித்துச்சொல்லும் குடாகேகபுகாகேன; தெற்கு-டவனியு, வத்துகாயியும் சிலபேர்களும உரித்துச்சொல்லும் தனுக்கெயியாவேகேன; மேற்கு-சுதேசிகள் உரித்துச்சொல்லும் கேனகள், ஜி. கருகாயியும் சிலபேர்களும உரித்துச்சொல்லும் கண்டெறியானேகெதற்கும்புர, சுதேசிகள் உரித்துச்சொல்லும் வெளிகள்.

[குறிப்பு.—சொல்லிய எல்கைகளுக்குள்ளிதாய் மடவனகாவாகொறட்டுவையும் மடவனதெனிய (37ம், 38ம் துண்டுகள்) யெண்டறியப்படும் 1 ஏக்கர் 2 டூட் 11 பர்சஸ் கொண்டது இந்த அறிக்கையிலிருந்து விலக்கினது. ஆக அளவு 1 ஏக்கர் 2 டூட் 11 பர்சஸ் மேற்சொல்லிய 33 ஏக்கர் 18 பர்சஸ் அளப்பிவாட்டபடுத்தவில்லை.]



Situation : Dampahala village in Udugaha pattu in Morowak korale.

Lot.	Name of Land.	Extent. A. R. P.
36 ...	Madawalagawahena ...	24 3 35
134 ...	Hinpanpolatehena ...	8 0 23
		<u>33 0 18</u>
<i>Lots excluded :—</i>		
37 ...	Madawalagawakoratuwa ...	1 0 33
38 ...	Madawaladeniya ...	0 1 18
		<u>1 2 11</u>

Sheets O $\frac{15}{21, 29}$ and O $\frac{15}{22, 30}$

Surveyor-General's Office,
Colombo, November 10, 1899.

S. J. C. MORE
for Surveyor-General.