

SUPPLEMENT

TO

The Ceylon Government Gazette,

PART III.

FRIDAY, MARCH 23, 1900.

NOTICES UNDER THE WASTE LANDS ORDINANCES.

[Notice under Ordinances No. 1 of 1897 and No. 1 of 1899.]

TAKE notice, that unless within three months from the 16th day of February, 1900, the persons, if any, who claim any interest in the lands hereinafter mentioned or in any one or more of such lands, appear before me at my office at Matara and make claim to the said lands or any of them or to some interest therein:

I, John Penry Lewis, Special Officer appointed under Ordinance No. 1 of 1897, in pursuance of the powers in me vested by Ordinances No. 1 of 1897 and No. 1 of 1899, shall declare by writing under my hand that the said lands or such of them, to which no claim has been made, are the property of the Crown.

J. P. LEWIS, Special Officer.

I.

Description of Lands referred to.

The lands commonly called or known as Andikandahena and Pamanagodella, &c., situate in the village of Kaduruwana in the Matara Morawak korale, in the Southern Province, containing in extent 131 acres 3 roods and 27 perches, as described in the annexed plan, shown as lots 40 1/2 and 80 in Sheet O 14/54, 62, and bounded on the north by Andikanda belonging to Crown; on the east by the high road from Akuressa to Morawaka; on the south by Kowilegodaokanda belonging to W. Kankanama, Kowilagodellepengeriwatta sold by Crown to E. P. Wattu Hami (title plans 174,222, 174,220, 174,219, 174,218, 153,818, 153,819), Watadeniya claimed by E. P. Wattuhami (lot 66 O), Watadeniya claimed by ditto (lot 66 B), Bulanewatta belonging to Vitanage Don Tiyadoris and others (lot 58); on the west by Buluwankanda belonging to Crown (lot 57).

විෂි 1900 ක්වූ පෙබරවාරි මස 16 වෙනි දින පටන් තුන්මාසයක් ඇතුළතදී මෙහි පහත දක්වන ඉඩම්වලට නොගොස් ඉන් එකකට නොගොස් වැඩිගණනකට යම් අයිතිවාසිකමක් තිබෙන යම් කෙනෙකුන් ඇත්නම් ඒ අය විසින් මාතර මගේ කන්තෝරුවේදී මා ඉදිරිපිටට පැමිණ එකී ඉඩම්වලට නොගොස් ඉන් කොසියම් එකකට නොගොස් ඊට ඇති යම් කොටසකට කිසි අයිතිවාසිකමක් පෙන්වා සිටින්නට නොයෙදුනොත් විෂි 1897ගේ නොමිමර 1කේ ආඥාපණයේ ප්‍රකාරයට පත්කරපු විශේෂ මුද්‍රාදැනී ධානාන්තරය දරණ පේපර් පැන්රි එපිස් සහ මට විෂි 1897ගේ නොමිමර 1කේ සහ විෂි 1899ගේ නොමිමර 1කේ ආඥාපණවලින් ලැබී තිබෙන බලයේ ප්‍රකාරයට අයිතිවාසිකම් නොකියාපු එකී ඉඩම් එක්කෝ එකී අයිතිවාසිකමක් ගෙණැරදක්වන්නට නොයෙදුන පැමි ඉඩම් රජසන්නක ඉඩම් හැටියට මගේ අත්සන ඇති ලියවිලි ලිස් මා විසින් ප්‍රකාශ කරණ බව මෙයින් දැනගත යුතුයි.

ජේ. පී. එපිස්, විශේෂ මුද්‍රාදැනියා වමන.

ඉඩම්වල නොරතුරු.

I.

දකුණු පලාතට අයිති මාතර මොරවත්තෝරුවේ කදුරුවාන යන ගම තිබෙන මේ සමග අමුහුසු සිතියමේ පෙනෙන අත්කර 131කුත්, රුචි 3කුත්, පර්චස් 27ක් බිම් තරම ඇති ආසිකන්දේ ගේන සහ පාමණගොඩැලල සහ තවත් ගේන් ඇතුළු කදුරුවානේ කැලේ කිසන O 14/54, 62 සිතියම් පත්‍රයේ 40 1/2 සහ 80කුත් පෙන්වන බිම් කවිවලට මාසිම :—ලදුරට රජසන් තක ආසිකන්දද; කැලගණඉරට පිටබැද්දර විනානගේ දෙන්නිමන්ට සහ තවත් අගවන්නට අයිති මදරසින්ගේ වත්තද (81 වෙනි බිම්කවිවරය), ගමගේ හින්තිඅප්පුට සහ තවත් අගවන්නට අයිති කිරිමැවිලල දෙහියද (2 වෙනි බිම්කවිවරය), එම අගව එන්ට අයිති උඩුමුල්ලේ දෙහියද (2 වෙනි බිම්කවිවරය), අකුරුසෙසිට මොරවකට සහ මහපාරද; දකුණට ආණ්ඩුව විසින් ඉ. පී. වත්තුකම්ට විකුණාපු කෝපල ගොඩැල්ලේ පැතිරිවත්තද, (174,222, 174,220, 174,219, 174,218, 153,818 සහ 153,819 පිඉරු කඩදැසි), ඉ. පී. වත්තුකම් විසින් අයිතිවාසිකම් කිසන වටදෙහියද (66O බිම්කවිවරය), එම අගවල විසින් අයිතිවාසි කම් කිසන වටදෙහියද (66B බිම්කවිවරය), විනානගේ දෙන්නිගදෙරස් සහ තවත් අගවන්නට අයිති බලගේ වත්තද (58 වෙනි බිම්කවිවරය); බසනඉරට රජසන්නක බුච්චන්කන්දද (57 වෙනි බිම්කවිවරය).

இவ்வறிவித்தலின் திகதியாகிய 1900 ம் ஆண்டு-த்த மார்ச்சிமாதம் 16 ந் திகதியிலிருந்து மூன்று மாதத் தற்குள்ளாக இரண் சீழ் விவரித்திருக்கும் காணிகளுக்கு அல்லது அக்காணிகளில் எதற்கும் அல்லது எவற்றிற்கும் எதும் உடந்தையேனும் தங்களுக்குண்டென உரித்தப்பேசுவோர்கள் யாருமிருந்தால், அவர்கள் என்முன்பாக மாத்தூறை எனது கந்தோரில் தெரிபட்டு மேற்படி காணிசளுக்கு அல்லது அவற்றில் எதற்கும் அல்லது அதில் யா தம் உரிமை அல்லது உடந்தை காண்பியாதிருந்தால், 1897 ம் ஆண்டு-த்து முதலாம் நொம்பர் சட்டத்தின்படி குறிப் பாண உத்தியோகஸ்தராக ஜோன் பென்ரி ஹவின் ஆகிய நம்மில் 1897 ம் 1899 ம் ஆண்டு-த்து 1 ம் இலக்கக் கட்ட னைச்சட்டத்தினால் கொடுத்திருக்கும் தத்துவத்தைக்கொண்டு என் கையொப்பமிட்டு எழுத்தமுலமாய் சொல்லப் பட்ட காணிகள் அல்லது அவற்றுள் உரித்துப்பேசப்படாதவைகளுக்கு உரித்தாளி வெளிப்படாவிடில் முடிக்குரிய ஆதனமென்று வெளியாங்கப்படுத்துவேன்.

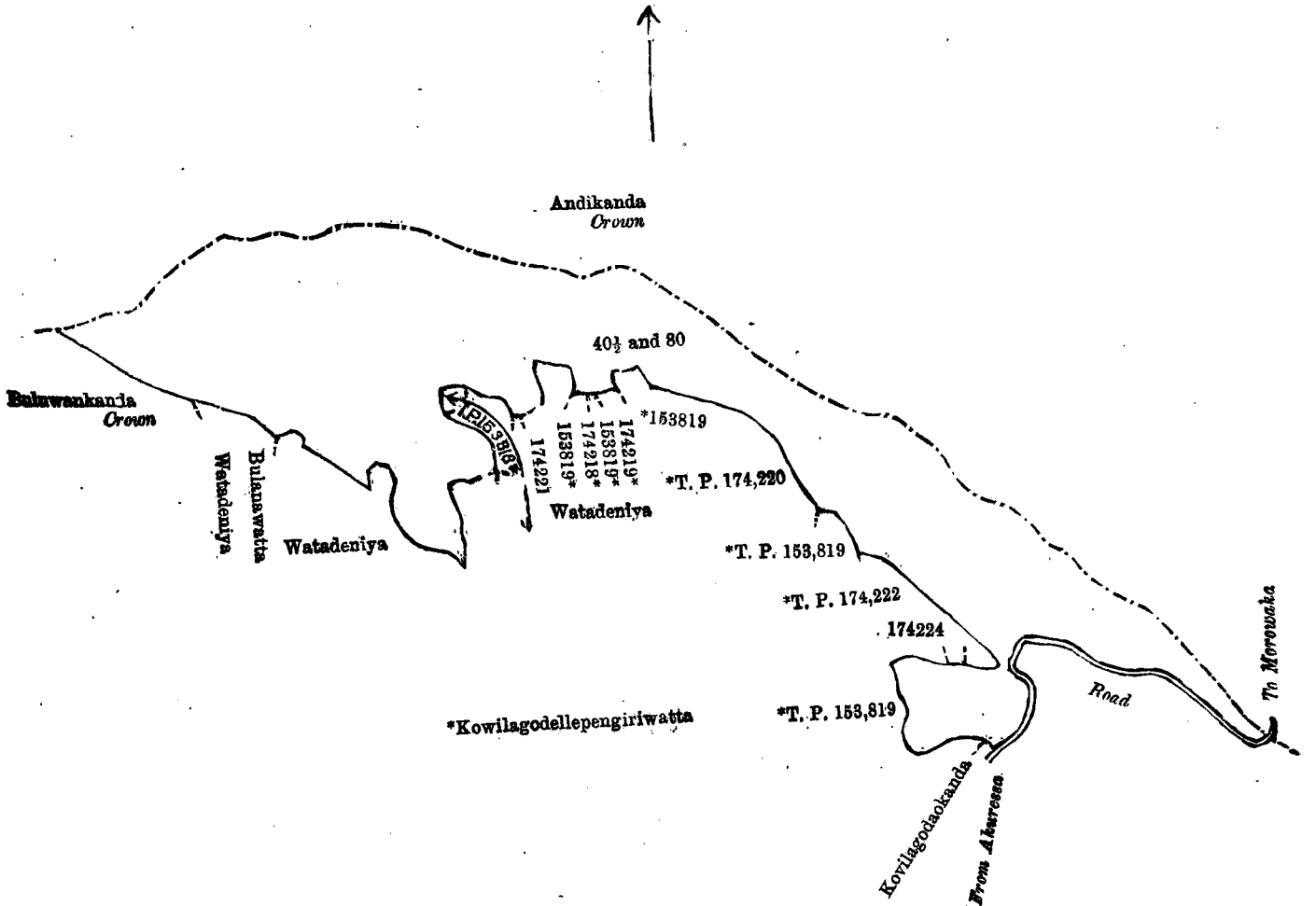
ஜே. பீ. ஹவின், குறிப்பாண உத்தியோகஸ்தர்.

சொல்லப்பட்ட காணிகளின் விவரம்.

I.

தென் மாகாணத்தின் மாத்துறை மொறவக்கோறையைச்சேர்ந்த கதுறுவான என்னும் கிராமத்திலுள்ள 14 0 54, 62 ம் அளவு கடதாசியில் காணப்படும் பங்குகள் 40½ ம் 80 ம் பிரிவுபடி ஆங்கிலக் துகேனையும் பாமன்கொடல்யு யின்னுஞ்செலது மடங்கிய கதுறுவானேகலே யென்று பொதுவாய் சொல்லப்படுகிற அல்லது அறியப்படுகிற இத்தோடணத்திருக்கும் அட்சரத்தால் குறிக்கப்பட்ட டாபயில் விவரிக்கப்பட்டதும் 131 ஏக்கர் 3 டூட் 27 பர்சஸ் விஸ்தாரமுள்ளது :—

எல்லை, வடக்கு-அரசாட்சிக்குள்ள ஆங்கிலக்ந்த ; கிழக்கு-பிட்டபெத்தற விதானகே தொன் சிமனும் சிலபேர்களுக்குமுடைய மதறகிங்கேவத்த (81 ம் துண்டு), கமகேடிங்கி அப்புயும் சிலபேர்களுக்குமுடைய கிரிமெட்டிவளதெனிய (2 ம் துண்டு), மேற்சொல்லியவர்களுடைய உழுமுள்ளேதெனிய (2 ம் துண்டு), அகுறெஸ்ஸிவிருந்து மொறவக்குவுக்குபோகும் ரோட்டும்; தெற்கு-இ. பி. வத்துகாமிக்கு அரசாட்சியாரால் விற்கப்பட்டிருக்கும் கோவிளகொடெள்ளே பெங்கிரிவத்த (174,222, 174,220, 174,219, 174,218, 153,818 ம் 153,819 ம் பிருகடதாசிகள்), இ. பி. வத்துகாமி உரித்துச்சொல்லும் வட்டதெனிய (66 C துண்டு), மேற்சொல்லியவன் உரித்துச்சொல்லும் வட்டதெனிய (66 B துண்டு), விதானகே தொன் தியதோரிசும் சிலபேர்களுக்குமுடைய புளனேவத் (58 ம் துண்டு); மேற்கு-அரசாட்சிக்குள்ள புலுவன்கந்த (57 ம் துண்டு).



Sheet O 14  
54, 62

Situation : Kaduruwana village in Palle pattu of Morawak korale.

Lot.	Name of Land.	Extent.
		A. R. P.
40½	Andikandahena, Udakumburatannahena, &c.	128 3 0
80	Pamanagodella	3 0 27
		131 3 27

Amended according to the Schedule supplied by the Special Officer.

Surveyor-General's Office,  
Colombo, August 24, 1899.

S. J. C. MORE,  
for Surveyor-General.

II

The lands commonly called or known as Bulankandahena, Wadigodahena, Batagodawattahena, and others lying adjacent to each other and forming one block, situate in the village of Kaduruwana in the Matara Morawak korale, in the Southern Province, containing in extent 409 acres 1 rood and 20 perches, as described in the annexed plan, shown as lots 57 and 71 in Sheet O <sup>14</sup>/<sub>54, 62</sub>; and bounded as follows : on the north by Andikandahena belonging to Crown (lot 40 $\frac{1}{2}$ ), Watadeniya claimed by E. P. Wattuhami (lot 66 B), Millagahawatta belonging to Vitaranage Don Siyadoris' (lot 61), Hinpanwiladeniya belonging to Crown (lot 66 A); on the east by Watadeniyakumbura belonging to Jasin Arachohige Don Siyadoris (lot 66), Batagodawatta belonging to ditto (lot 75), the Hulanda-ganga, Dugodawatta belonging to ditto (lots 70 and 70 $\frac{1}{2}$ ), Odapolewatta belonging to Dissanayakage Juanis and others, Odapoleadeniya belonging to ditto; on the south and west by the Hulanda-ganga.

[Note that the following lots within these boundaries are excluded from this notice, and their aggregate acreage, viz., 6 acres and 31 perches, is not included in the acreage of 409 acres 1 rood and 20 perches given above :—

- (1) Lot 67, Horangodakumbura, in extent 2 acres 3 roods and 22 perches, belonging to K. Hendrick and others, marked A in the annexed plan;
- (2) Lot 68, Horangodakumbura, in extent 3 roods and 17 perches, belonging to ditto, marked B in the annexed plan;
- (3) Banalagewatta (title plans 158,945 and 158,946) sold by Crown to Kumarasinha Overseer of Pitjwela in Galle District, in extent 2 acres 1 rood and 32 perches, marked C in the annexed plan.]

II.

දකුණු පලාතට අයිති මාතර මොරවත්තෝරලේ කදුරුවාන සහ ගම නමෙන් මේ සමග අමුණාපු සිතියමේ පෙනෙන අක්කර 409කුත් රූ 1කුත් පර්ච්ස් 20ක් බිම්තරම ඇති බුලත්කන්දේ ගේතද, වාහිගොඩ ගේතද, බටගොඩවත්තේ ගේත සහ තවත් ගේත කිසි 0 <sup>14</sup>/<sub>54-62</sub> සිතියම පවුලේ 57 සහ 71කුත් පෙන්වන ඒකාබද්ධ බිම්කර්මලට මාසිම්:—ලඟුරට රජ සත්තක ආදිකන්දද, (40 $\frac{1}{2}$  බිම්කර්මල), ඉ. පී. වත්තුහාමි අයිතිවාසිකම් කීසන වටදෙතියද (66 B බිම්කර්මල), විතාරණගේ දෙත් සියඳොරිස්ට අයිති මල්ලගහවත්තද (61 බිම්කර්මල), රජසත්තක හිත්පන්විල දෙතියද (66 A බිම්කර්මල); නැගෙන ඉරට ජසින් ආරම්භයේ දෙත් සියඳොරිස්ට අයිති වටදෙතියේ කුමුරද (66 බිම්කර්මල), එම අයට අයිති බටගොඩවත්තද (75 බිම්කර්මල), හුලන්දගහද, එම අයට අයිති දුගොඩවත්තද (70 සහ 70 $\frac{1}{2}$  බිම්කර්මල); දකුණට දිසානායකගේ පුලා නිස්ට සහ තවත් අයවන්නට අයිති ඕඩපලේ වත්තද, එම අයවන්නට අයිති ඕඩපලේ දෙතියද, හුලන්දගහද; බස්නාගුරට හුලන්දගහද.

[ඉහත සමග මාසිම්ලට මැදවු මෙහි පහත සඳහන්වෙන බිම්කර්ම මේ දැන්වීමෙන් අත්ඇරිය වගන් ඒවායේ මුළු බිම් තරම වන අක්කර 6කුත් පර්ච්ස් 31ක් ඉහත සි අක්කර 409කුත් රූ 1කුත් පර්ච්ස් 20ක් බිම්තරමේ අඩකොටුවෙන් වගන් මෙහිත් දැනගත යුතුයි.

- (1) මේ සමග අමුණාපු සිතියමේ A අක්කරයෙන් පෙන්වන ගේ. ගොන්දිට්ට සහ තවත් අයවන්නට අයිති අක්කර 2 කුත් රූ 3කුත් පර්ච්ස් 22ක් බිම්තරම ඇති හොරන්ගොඩ කුමුර කිසි 67 වෙනි බිම්කර්මල;
- (2) මේ සමග අමුණාපු සිතියමේ B අක්කරයෙන් පෙන්වන එම අයවන්නට අයිති රූ 3කුත් පර්ච්ස් 17ක් බිම්තරම ඇති හොරන්ගොඩ කුමුර කිසි 68 වෙනි බිම්කර්මල;
- (3) මේ සමග අමුණාපු සිතියමේ C අක්කරයෙන් පෙන්වන ආණ්ඩුව විසින් ගාඵ දිස්ත්‍රික්කේ පිටවෙල පදික්ඛි කුමාර සිංහ ඕවර්සීර්ට විකුණාපු (අක්කර 2කුත්, රූ 1කුත් පර්ච්ස් 32ක් බිම්තරම ඇති බාහලගේ වත්තද (158,945 සහ 158,946 පිහුරු කඩද සි).

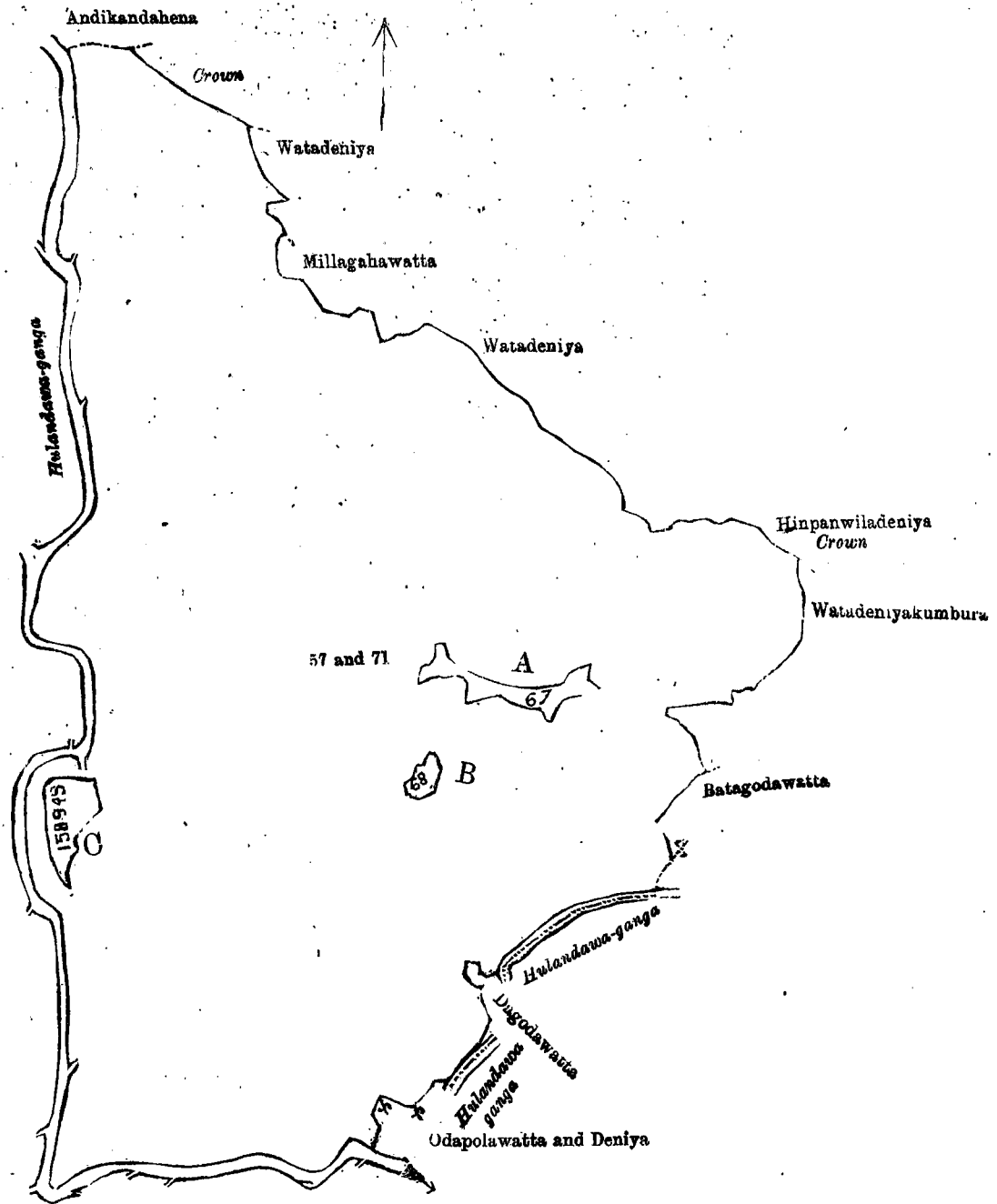
II.

தென் மாகாணத்தின் மாத்தூறை மொறாவக் கோறணையைச்சேர்ந்த கதறுவான என்னும் கிராமத்திலுள்ள 0 <sup>14</sup>/<sub>54, 62</sub> ம் அளவு கடதாசியில் காணப்படும் பங்குகள் 57 ம் 71 ம்பிரிவுபடி புள்ள்கந்தேகை, வாடகொடகை, பட்டகொடவத்தேகை, இன்னுஞ்சிலதம், இவையெல்லாம் ஒரே காணியாய் தோற்றப்படும் யென்று பொது வாய் சொல்லப்படுகிற அல்லது அறியப்படுகிற இத்தோடணைத்திருக்கும் அட்சரத்தால் குறிக்கப்பட்ட டாப்பில் விவரிக்கப்பட்டதும் 409 ஏக்கர் 1 றுட் 20 பர்சஸ் விசாலமுள்ளது:—

எல்லை, வடக்கு-அரசாட்சிக்குள்ள ஆண்டுகந்த (40 $\frac{1}{2}$  ம் தண்டு), இ. பி. வத்தகாமி உரித்துச்சொல்லும் வட்டதெனிய (66 B ம் தண்டு), விதாரணகே தொன் வியத்தாரிகைய மீள்காவத்த (61 ம் தண்டு), அரசாட்சிக்குள்ள கிண்பந்திலதெனிய (66 A ம் தண்டு); கிழக்கு-ஐசின் ஆரச்சிகே தொன் சியதாரிகைய வட்டதெனியேகும்புர (66 ம் தண்டு), மேற்சொல்லியவனுடைய பட்டகொடவத்த (75 ம் தண்டு), குளந்தாகக்க, மேற் சொல்லியவனுடைய டுகொடவத்த (70 ம் 70 $\frac{1}{2}$  ம் தண்டுகள்); தெற்கு-தினானாயககே ஜுவானிசும் சிலபேர்க னுக்குமுடைய ஓடபளேவத்த, மேற்சொல்லியவர்களுடைய ஓடபளேதெனிய குளந்தாகக்க; மேற்கு-குளந்தாகக்க.

[குறிப்பு—மேற்சொல்லிய எல்கைகளுக்குள்ளிதானகை இந்த அறிக்கையிலிருந்து இதன்சீழ் சொல்லப்படும் தண்டுகள் விலக்கினது. ஆகஅளவு 6 ஏக்கர் 31 பர்சஸ் மேற்சொல்லிய 409 ஏக்கர் 1 றுட் 20 பர்சஸ் அளப்பினுட்படுத்த வில்லை.

- 1. குறிக்கப்பட்ட டாப்பில் A அட்சரமுள்ள கெ. கெத்திரிக்கும் சிலபேர்களுக்குமுடைய 67 ம் பங்கு கொறன்கொட கும்பு ரெண்டறியப்படும் 2 ஏக்கர் 3 றுட் 22 பர்சஸ் விசாலமுள்ளது;
- 2. குறிக்கப்பட்ட டாப்பில் B அட்சரமுள்ள மேற்சொல்லியவர்களுடைய 68 ம் பங்கு கொறன்கொட கும்புரெண்டறியப்படும் 3 றுட் 17 பர்சஸ் விசாலமுள்ளது.
- 3. குறிக்கப்பட்ட டாப்பில் C அட்சரமுள்ள காலிதீஸ்திரிக்கில் பிட்டிவெளயிலிருக்கும் குமாரசிங்க ஓவர்கியருக்கு அரசாட்சியாரால் விற்கப்பட்டிருக்கும் பாணளகேவத்தெண்டறியப்படும் 2 ஏக்கர் 1 றுட் 32 பர்சஸ் விசாலமுள்ளது, (158,945 ம் 158,946 ம் பிசுரு கடதாசி.)]



Situation : Kaduruwana village in Palle pattu of Morawak koralé.

Lot.	Name of Land.	Extent.		
		A.	R.	P.
57 ...	Bulankandahena, Wadigadahena, &c. ...	379	1	33
71 ...	Batagodawattahena ...	29	3	27
		<u>409</u>	<u>1</u>	<u>20</u>

Following lots are excluded :—

	Extent.
	A. R. P.
Lot 67, Horangodakumbura ...	2 3 22
Lot 68, Do. ...	0 3 17
T. P. No. 158,945, Banalagewatta ...	2 1 32

Sheet O <sup>14</sup>  
54, 62

Amended according to the Schedule supplied by the Special Officer.

III.

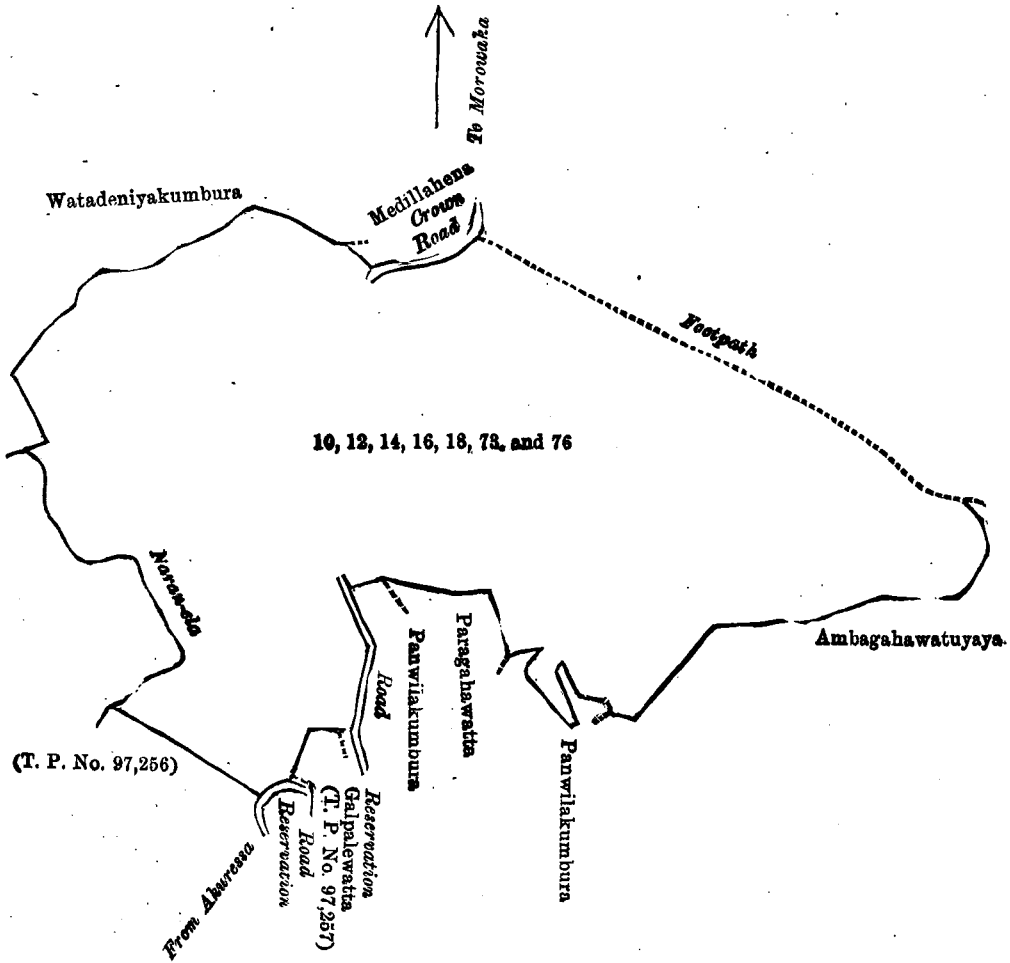
The lands commonly called or known as Bemmagawahena, Kowilagodahena, Kowilagodeniya, Medillahena, lying adjacent to each other and forming one block, situate in the village of Kaduruwana in the Matara Morawak korale, in the Southern Province, containing in extent 54 acres 2 rood and 37 perches, as described in the annexed plan, shown as lots 10, 12, 14, 16, 18, 73, and 76 in Sheet O  $\frac{14}{54, 62}$  and O  $\frac{14}{55, 63}$ , and bounded as follows: on the north by Watadeniyakumbura (lot 66) claimed by E. P. Wattuhami, Medillahena, Crown, road from Akuressa to Morawaka, and a foot path; on the east by Ambagahawattuyaya (lot 8) belonging to Tuduwege Babehami and others; south by Ambagahawattuyaya belonging to ditto, Panwilakumbura (lot 15) belonging to Don Juanis Samarawiria Siriwardana and others, Paragahawatta (lot 13) belonging to ditto; Panwilakumbura belonging to D. Juwanis, the high road from Akuressa to Morawaka, reservation along the high road, Galpalewatta sold by Crown to Jasin Arachchige Don Bastian (title plan 97,257); reservation along high road, the high road from Akuressa to Morawaka, the land sold by Crown to Kumarasinha Overseer (title plan 97,256); on the west by the Narau-ela, Watadeniyakumbura (lot 66) claimed by E. P. Wattuhami.

III.

දකුණු පලාතට අයිති මාතර මොරවත්තකෝරළේ කදුරුවාන සහ ගම නිබෙන මේ සමග අමුණාපු සිතියමේ පෙනෙන අක්කර 54කුත්, රුඹ 2කුත්, පර්චස් 37ක් බිම්තරම ඇති බැම්මොවා ගේකද, කෝවිලගොඩගේකද, කෝවිලගොඩ දෙයියද, මැහිලුලගේකද නිසන O  $\frac{14}{54, 62}$  සහ O  $\frac{14}{55, 63}$  සිතියමපත්වල 10, 12, 14, 16, 18, 73 සහ 76කුත් පෙන්වන ඒකාබද්ධ බිම්කඩ වලට මායිම්—උතුරට ඉ. පී. වත්තුහාමි විසින් අයිතිවාසිකම් කියන වටදෙයියකුමුරද (66 බිම්කඩවිට), ගමගේ හිඬිඅප්පුට සහ නවත් අඟවළුවට අයිති මැහිලුල දෙයියද (79 බිම්කඩවිට), ආණ්ඩුව විසින් ඉ. පී. වත්තුහාමි විසින් අයිතිවටදෙයියද (153,819 පිඹුරු කඩදැසිය), එම අගට අයිති කිරිමැව්දෙයියද (4 බිම්කඩවිට); නැගෙනහිරට තුඩුවේගේ බබෙහාමිට සහ නවත් අඟවළුවට අයිති අඟගහවතුගයද (8 බිම්කඩවිට), දෙය පුළුනිස් සමරවිජි සිරිවිජිට සහ නවත් අඟවළුවට අයිති පන්විලේ කුමුරද (15 බිම්කඩවිට), එම අඟවළුවට අයිති පරගහවත්තද (13 බිම්කඩවිට), අකුරුස්සේ සිට මොරවත්තට ගත මහපාරද, ආණ්ඩුව විසින් ජාසින්ආරච්චිගේ ගදය බස්නියන්ට විකුණාපු ගල්පලේ වත්තද (97,257 පිඹුරු කඩදැසිය), අකුරුස්සේ සිට මොරවත්තට ගත මහපාරද, ආණ්ඩුව විසින් කුමාරසිංහ ඔවර්සිංහට විකුණාපු ඉඩමද (97,256 පිඹුරු කඩදැසිය); බස්නාහිරට කාරන්ඇලද, ඉ. පී. වත්තුහාමි විසින් අයිතිවාසිකම් කියන වටදෙයිය කුමුරද (66 බිම්කඩවිට), අකුරුස්සේ සිට මොරවත්තට ගත මහපාරද.

III.

தென்மாகாணத்தின் மாத்தூறை மொறவக்கோறளையைச்சேர்ந்த கதுறுவான என்னும் கிராமத்திலுள்ள O  $\frac{14}{54, 62}$  ம் O  $\frac{14}{55, 63}$  அளவு கடதாசியில் காணப்படும் பங்குகள் 10, 12, 14, 16, 18, 73, ம் 76 ம் பிரிவுபடி பெய்மகாவாகேன, கொவிளகொடகேன, கோவிளகொடதெனிய, மெடிள்ளகேன, இவையெல்லாம் ஒரேகாணியாய் தோற்றப்படும் யென்று பொதுவாய் சொல்லப்படுகிற அல்லது அறியப்படுகிற இத்தோடணைத்திருக்கும் அட சரத்தால் குறிக்கப்படட டாப்பில் விவரிக்கப்படடதம் 54 ஏக்கர் 2 றூட 37 பர்சஸ் விஸ்தாரமுள்ளது : எல்லை, வடக்கு-இ. பி. வத்தகாமி உரித்துச்சொல்லும் வட்டதெனியகும்புர (66 ம் துண்டு), கமகே டிங்கி அப்புலும் சிலபேர்களுக்குமுடைய மெடிள்ளதெனிய (79 ம் துண்டு), இ. பி. வத்தகாமிக்கு அரசாட்சியரால் விற் றப்பட்டிருக்கும் வட்டதெனியகேன (153,819 ம் பிகுரு கடதாசி), மேற்சொல்லியவனுடைய கிறிமெட்டிதெனிய (4 ம் துண்டு); கிழக்கு-தேவேகே பபேகாமியும் சிலபேர்களுக்குமுடைய அன்பகவதுயாய (8 ம் துண்டு), தொ ன் ஜுவானிஸ் ஸமறவீற விரிவர்தனும் சிலபேர்களுக்குமுடைய பங்விளகும்புர (15 ம் துண்டு), மேற்சொல்லிய வர்களுடைய பறககவத்த (13 ம் துண்டு), அகுறேஸ்ஸிலிருந்து மொறவக்குவுக்கு போகும் ரேட்டும், ஜாசிங்கு வர்சிகே தொன் பஸ்தியனுக்கு அரசாட்சியரால் விற்கப்பட்டிருக்கும் கன்பளேவத்த (97,257 ம் பிகுரு கடதாசி), அகுறேஸ்ஸிலிருந்து மொறவக்குவுக்கு போகும் ரேட்டும், குமாரசிங்க ஓவர்சியருக்கு அரசாட்சியரால் விற்கப பட்டிருக்கும்காணி (97,256 ம் பிகுருகடதாசி); மேற்கு-நாறன்எல், இ. பி. வத்தகாமி உரித்துச்சொல்லும் வட்ட தெனியேகும்புர (66 ம் துண்டு); அகுறேஸ்ஸிலிருந்து மொறவக்குவுக்கு போகும் ரேட்டும்.



Situation : Kaduruwana village in Palle Pattuwa of Morawak korale.

Lot.	Name of Land.		Extent.		
			A.	R.	P.
10	Kowilagodahena	...	3	0	14
12	Kowilagodadeniya	...	5	3	10
14	Do.	...	0	3	1
16	Kowilagodahena	...	7	2	27
18	Do.	...	15	2	10
73	Bemmagawahena	...	16	2	6
76	Do.	...	5	1	9
			<hr/>		
			54	2	37

Sheet O  $\frac{14}{54, 62}$  and O  $\frac{14}{55, 63}$ .

Amended according to the Schedule supplied by the Special Officer.

Surveyor-General's Office,  
Colombo, August 24, 1899.

S. J. C. MORE,  
for Surveyor-General.