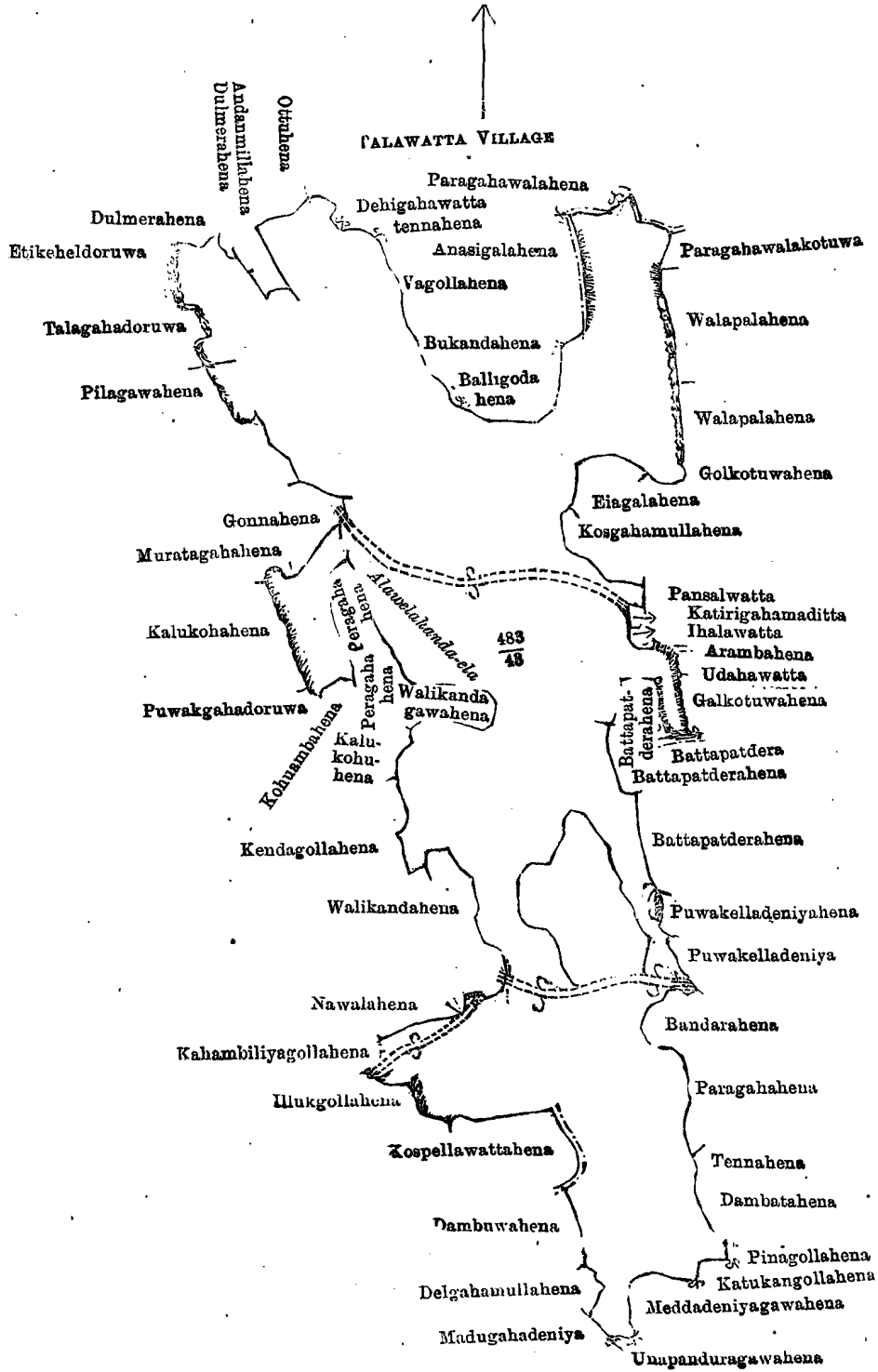


என, தலைத்தே கிராமத்தின் எல்லை; கீழ்க்கு-பேரகஅலலகொட்டுவ, வெலபஅலஎன, கல்கொட்டுவேஎன, யீயா கலஎன, கொலகஅமுலஎன, பன்சலவத்த, கத்திரீகஅமுபத்த, இஅலவத்த, அறம்பஎன, உடஅவத்த, கல்கொட்டுவே என, பத்தபெதற, பெத்தபெதுரேஎன, புவக்கஅல்லேதெனியஎன, புவக்கஅல்லேதெனிய, வண்டாரஎன, பறககஅ என, தென்னேஎன, தெம்பட்டஎனயும், பின்னகொல்லேஎன; தெற்கு-கட்டுசனகொல்லேஎன, மெத்தேதெனிய காவாஎன, உனபந்துறகாவாஎன, மடுகஅதெனிய; மேற்கு-தெல்கஅமுலஎன, தப்புவுட்டுர, கொல்பெலவத்த என, இலுக்கொலலேஎன, கஅம்பிலியாகொலலேஎன, நவலஎன, வெலிகந்தேஎன, தெற்கொலலேஎன, கூலகொவு என, வெலிகந்தகாவாஎன, அலவலகந்தஅல, பேரகஅஎன, கொவுஅம்பஎன, புவக்கஅதொறவ்வ, கல்கொவுஎன, முறுத்தகஅஎன, கொளேஎன, பில்லகாவாஎன, தலகஅதொறவ்வயும் எட்டிகேஅல்தொறவ்வ.



Lot 43 called Welikandamukalana, in extent 208a. Or. Op., situated in the villages Mangedara, Talawatta, Gasnawa Pinnagodakanda, Liniyakađuwa, and Morawaka in Otara pattu of Beligal korale.

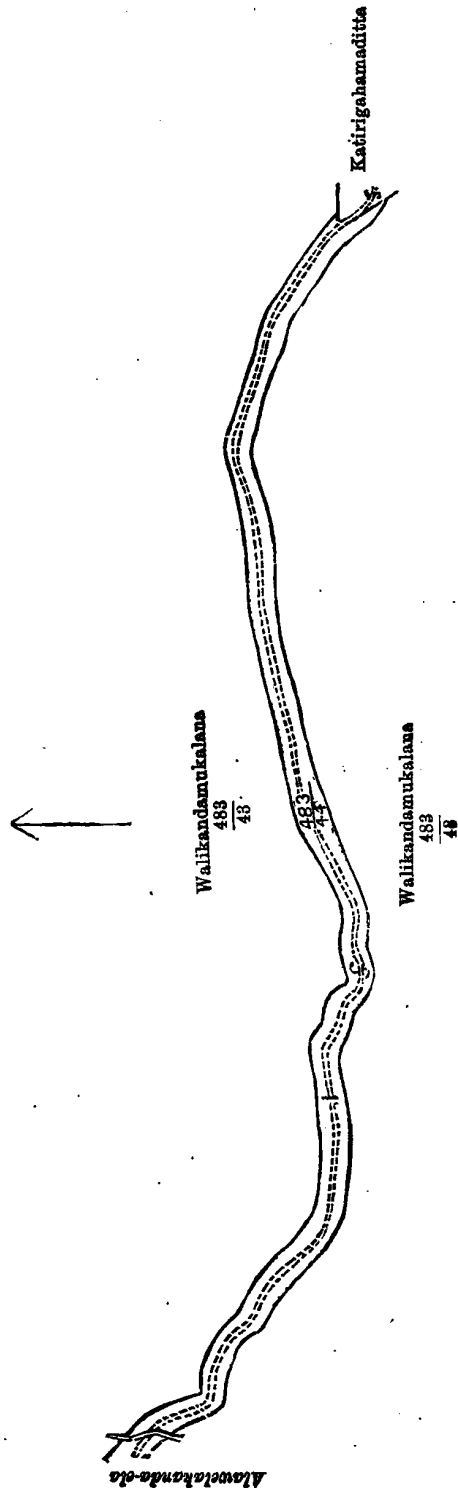
Surveyor-General's Office,
Colombo, November 30, 1899.

S. J. C. MORE,
for Surveyor-General.

2. Lot 44 on preliminary plan 483 called Welikandamukalana, in extent 1 acre 2 roods and 5 perches ; and bounded on the north by Welikandamukalana (preliminary plan $\frac{483}{43}$) ; on the east by Katirigahamaditta ; on the south by Welikandamukalana (preliminary plan $\frac{483}{43}$) ; on the west by Alawelakanda-ela.

2. අක්කර 1කුත්, රූඩ් 2කුත්, පර්චස් 5ක් විසාලකම ඇති කොමිමර 483නේ මුල්සිතීමට අඩංගු වැලිකන්දේ මුලාන කිසක කොමිමර 44රේ සීමිතියට මාසිමි:—උතුරට කොමිමර 483නේ මුල්සිතීමට අඩංගු වැලිකන්දේ මුලාන කිසක කොමිමර 43නේ සීමිතියට; නැගෙනහිරට කැරිගහමදිත්ත, දකුණට කොමිමර 483නේ මුල්සිතීමට අඩංගු වැලිකන්දේ මුලාන කිසක කොමිමර 43නේ සීමිතියට; බස්නාහිරට අලුවැලකන්දේ ඇල.

2. 483 ම් இலக்க பிரதமபடத்தில காண்கிற 44 ம் இலக்க துண்டில் காண்கிற வெலிகந்தேமூக்கலான 1 ஏக்கர் 2 ரூ - 5 பர்சஸ் விசாலமுள்ளது, இதன் எல்லைப்பாவது : வடக்கு-வெலிகந்தேமூக்கலான (P. P. $\frac{483}{43}$) ; கிழக்கு-கத்திரிகஅமரத்த ; தெற்கு-வெலிகந்தேமூக்கலான (P. P. $\frac{483}{43}$) ; மேற்கு-அலவலகந்தளல.



Lot 44 called Welisandamukalana, in extent 1A. 2R. 5P., situated in Gasnawa and Pinnagodakanda villages in Otara pattu of Beligal korale.

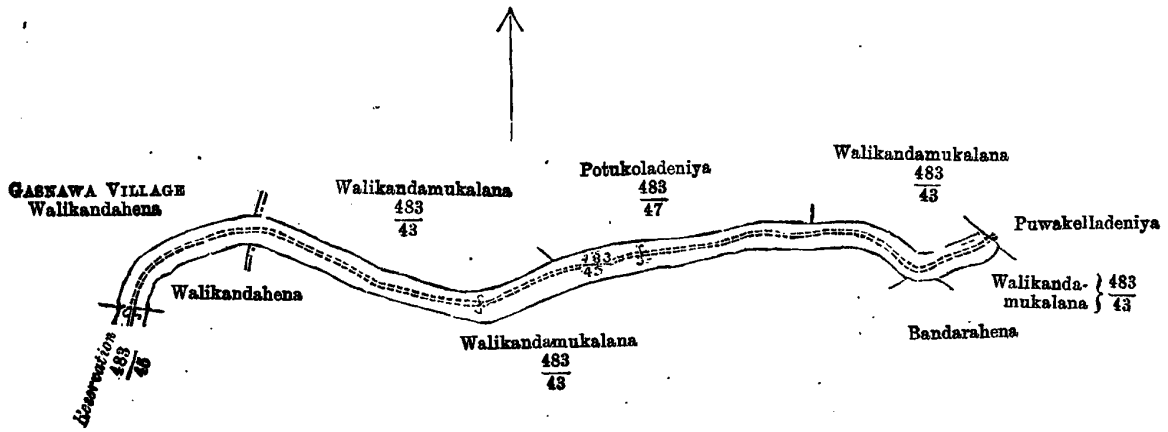
Surveyor-General's Office,
Colombo, November 30, 1899.

S. J. C. MORE,
for Surveyor-General.

3. Lot 45 on preliminary plan 483 called Welikandamukalana, in extent 2 acres; and bounded on the north by Welikandamukalana (preliminary plan $\frac{483}{43}$), Potukoladeniya (preliminary plan $\frac{483}{47}$), Welikandamukalana (preliminary plan $\frac{483}{43}$); on the east by Puwakeladeniya; on the south by Welikandamukalana (preliminary plan $\frac{483}{43}$), Bandarahena, Welikandamukalana (preliminary plan $\frac{483}{43}$), Welikandahena, reservation (preliminary plan $\frac{483}{45}$); on the west by Welikandahena and the village boundary of Gasnawa village.

3. අක්කර 2ක් විස්තූකව ඇති කොමිමර 483නේ මුලිසිරිමට අඩංගුවූ වැලිකන්දේ මූකලාන කිසන කොමිමර 45ගේ ඔම්කවිටිමට මාසිම්—ඉතරට කොමිමර 483නේ මුලිසිරිමට අඩංගුවූ වැලිකන්දේ මූකලාන කිසන කොමිමර 43නේ ඔම්කවිටිම, කොමිමර 483නේ මුලිසිරිමට අඩංගුවූ පොතුකොලදෙනිය කිසන කොමිමර 47නේ ඔම්කවිටිම සහ කොමිමර 483නේ මුලිසිරිමට අඩංගුවූ වැලිකන්දේ මූකලාන කිසන කොමිමර 43නේ ඔම්කවිටිම; කැරගණගිරිටි පුලිකන්දාලේ දෙනිය; දකුණට කොමිමර 483නේ මුලිසිරිමට අඩංගුවූ වැලිකන්දේ මූකලාන කිසන කොමිමර 43නේ ඔම්කවිටිම, බන්ඩාරහේන, කොමිමර 483නේ මුලිසිරිමට අඩංගුවූ වැලිකන්දේ මූකලාන කිසන කොමිමර 43නේ ඔම්කවිටිම, වැලිකන්දේහේන, කොමිමර 483නේ මුලිසිරිමට අඩංගුවූ ඉතරුකර නිබේන ඔම්කවිටිම කිසන කොමිමර 45ගේ ඔම්කවිටිම; බන්ඩාරගිරිටි වැලිකන්දේ හේන සහ ගස්නාවේ ගමමාසිමද.

3. 483 ම් ඉලක්ක පිරිමපදත්තීල් කාණ්ඩ 45 ම් ඉලක්ක තුණ්ඩල් කාණ්ඩ වෙලිකන්දමුක්කලාන 2 අක්කර් විසාලමුණ්ණා, ඉතන් ආලකයාචතු : වැද්දු-වෙලිකන්දමුක්කලාන (P. P. $\frac{483}{43}$); පොත්තකොලදෙනිය (P. P. $\frac{483}{47}$), වෙලිකන්දේ මුක්කලාන (P. P. $\frac{483}{43}$); පුකුලු-පුවකඅල්ලේදෙනිය ; දෙමුලු-වෙලිකන්දේ මුක්කලාන (P. P. $\frac{483}{43}$); වන්දාරහේන, වෙලිකන්දමුක්කලාන (P. P. $\frac{483}{43}$); වෙලිකන්දේ, ඉර්මානිත්ත (P. P. $\frac{483}{45}$); දෙමුලු-වෙලිකන්දේහේන, අලුලුවේ පිරාමත්තීන් ආලක,



Lot 45 called Welikandamukalana, in extent 2A. Or. Or., situated in Gasnawa and Liniyakaduwa villages in Otara paitu of Beligal korale.

Surveyor-General's Office,
Colombo, November 30, 1899.

S. J. C. MORE,
for Surveyor-General.