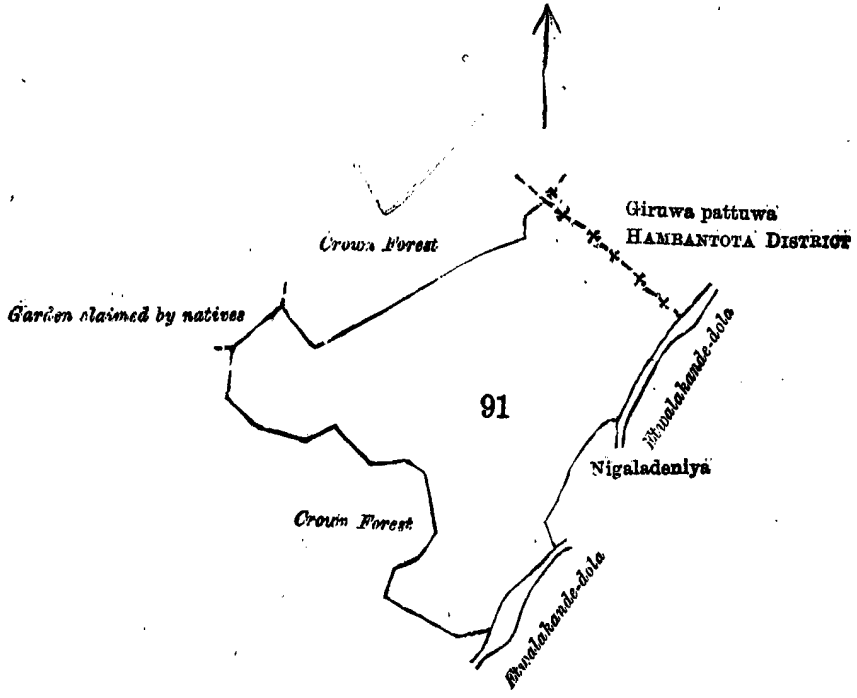




லகெட்டியேகேன, நியகலதெனியேகேன இவையெல்லாம் ஓரேகாணியாய் தோற்றப்படும் யென்று பொதுவாய் சொல்லப்படுகிற அல்லது அறியப்படுகிற இத்தோடணைத்திருக்கும் அட்சரத்தால் குறிக்கப்பட்ட டாப்பில் விவரிக்கப்பட்டதும் 16 ஏக்கர் 35 பர்சஸ் விஸ்தாரமுள்ளது :—

எல்லை, வடக்கு-அரசாட்சிக்குள்ள காடு, கிருவாபத்துவை எல்லை, அல்லது கம்பன்தொட்ட திஸ்திரிக்கு எல்லை; கிழக்கு-எட்டவளகத்தேதொல, நெடு அப்புவும் சிலபேர்களுக்குமுடைய நியகலதெனிய, எட்டவளகத்தேதொல; தெற்கு-அரசாட்சிக்குள்ள காடு; மேற்கு-அரசாட்சிக்குள்ள காடு, சுதேசிகள் உரித்துபேசும் தோட்டம்.



Sheet O  $\frac{15}{6, 14}$

Lot 91 called Banwalketiyehena, Pupalaketiyehena, Nigaladeniyehena, in extent 16A. OR. 35P., situated in Urubokka village in Udugaha pattu of Morowak korale.

Surveyor-General's Office,  
Colombo, November 2, 1899.

S. J. C. MORE,  
for Surveyor-General.

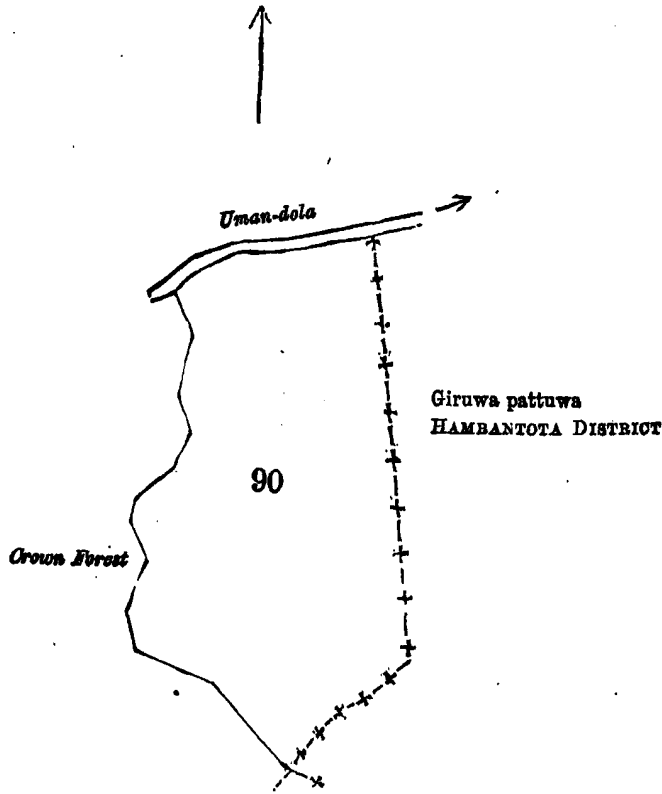
II.

The land commonly called or known as Mahapaluwattehena, situate in the village of Urubokka in the Matara-Morowak korale, in the Southern Province, containing in extent 18 acres 2 roods and 28 perches, shown as lot 90 in sheet No. O  $\frac{15}{6, 14}$ , as described in the annexed plan, and bounded as follows: on the north by the Umandola; on the east by the Giruwa pattuwa limit or the Hambantota District limit; on the south by the Giruwa pattuwa limit or the Hambantota District limit and Crown forest; and on the west by Crown forest.

දකුණුපලාතට අසීනි මාතර මොරවත්තෝරොල් උරුවොක්ක යන ගම තිබෙන මේ සමග අමුතාපු සීනිගම් පෙරෙනෙ අක්කර 18කුත්, රූඩ් 2කුත්, පර්ච්ස් 28ක් කිමිතරම ඇති මහපාළුවත්තේ ගේන නිකත නොමිමර O  $\frac{15}{6, 14}$  සීනි ගම්පතුවස් 90ත් පෙරවන කිමිකරිපිටට මායිම්—උතුරට උමින්දෙලුද; නැගෙනහිරට හිරුවාපත්තුවේ ඉම නොහොත් හම් බින්තොට දිසිහින්තේ ඉමද; දකුණට හිරුවාපත්තුවේ ඉම නොහොත් හම්බන්තොට දිසිහින්තේ ඉමද, රජසත්තක කැලේද; බස්නාහිරට රජසත්තක කැලේද.

தென் மாகாணத்தின் மாத்துறை மொறவக்கோறநாயைச்சேர்ந்த ஊறுபொக்க என்னும் கிராமத்திலுள்ள நொம்பர் O  $\frac{15}{6, 14}$  ம் அளவு கடதாசியில் காணப்படும் பங்கு 90 ம் பிரிவுபடி மகபலுவத்தேகேன யென்று பொதுவாய் சொல்லப்படுகிற அல்லது அறியப்படுகிற இத்தோடணைத்திருக்கும் அட்சரத்தால் குறிக்கப்பட்ட டாப்பில் விவரிக்கப்பட்டதும் 18 ஏக்கர் 2 ரூட் 28 பர்சஸ் விஸ்தாரமுள்ளது :—

எல்லை, வடக்கு-உமன்தொல; கிழக்கு-கிருவாபத்துவை எல்லை, அல்லது கம்பன்தொட்ட திஸ்திரிக்கு எல்லை; தெற்கு-கிருவாபத்துவை எல்லை, கம்பன்தொட்ட திஸ்திரிக்கு எல்லை, அரசாட்சிக்குள்ள காடு; மேற்கு-அரசாட்சிக்குள்ள காடு.



Sheet O  $\frac{15}{6, 14}$

Lot 90 called Mahapaluwattahena, in extent 18A. 2R. 28P., situated in Urubokka village in Udugaha pattu of Morowak korale.

Surveyor-General's Office,  
Colombo, November 2, 1899.

S. J. C. MORE,  
for Surveyor-General.

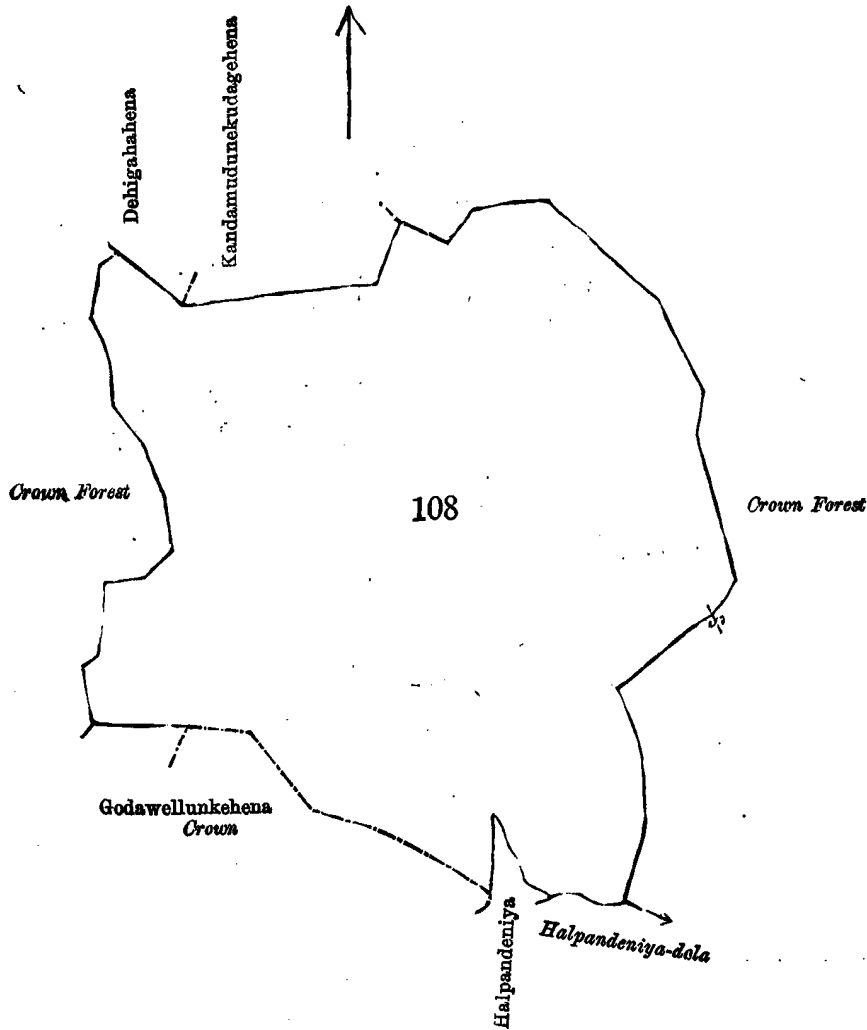
III.

The land commonly called or known as Koskanuwehena, Halpandeniya-hena, and Wattedehena, all lying adjacent to each other and forming one block, situate in the village of Urubokka in the Matara-Morowak korale, in the Southern Province, containing in extent 55 acres 1 rood and 10 perches, shown as lot 108 in sheet No. O  $\frac{15}{6, 14}$ , as described in the annexed plan, and bounded as follows : on the north by Dehigahahena claimed by D. N. Abeywickrama and others, Kadamudunekudagehena claimed by H. D. F. Abeygunasekara and Crown forest ; on the east by Crown forest ; on the south by the Halpandeniya-dola, Halpandeniya claimed by D. A. S. Y. Gunawardana and others, Godawellunkehena belonging to Crown, and Crown forest ; on the west by Crown forest.

දකුණුපලාතට අසිති මාතර මොරවත්තෝරලේ පුරුබොක්ක හත ගම තිබෙන මේ සමග අමුතාපු සිතියමේ පෙනෙන අක්කර 55කුත්, රූඩ් 1කුත්, පර්ච් 10ක් හිමිකරම ඇති කොස්කනුමේ ගේතද, හාල්පත්දෙහිගේ ගේතද, වත්තේගේතද, කිහන තොම්මර O  $\frac{15}{6, 14}$  සිතියම පත්තයේ 108න් පෙන්වන ඒකාබව බිම්කිවිටට මාසිම්-උතුරට හි. ඇත් අබේවිකුම සහ තවත් අඟවල්විසින් අසිතිවාසිකම් කිහන දෙහිගහ ගේතද, එච්. හි. ඇස්. අබේගුණසේකර විසින් අසිතිවාසිකම් කිහන කවුළුගේ කුඩාගේ ගේතද, රජසත්තක කැලේද; කැලගණුරට රජසත්තක කැලේද; දකුණට හාල්පත් දෙහිගේ දෙලද, හි. ඒ. ඇස්. වසි. ගුණවතීන සහ තවත් අඟවල් විසින් අසිතිවාසිකම් කිහන හාල්පත්දෙහිගද, රජසත්තක ගොඩවෙල්ලුක්කා ගේතද, රජසත්තක කැලේද; බසිකුරට රජසත්තක කැලේද.

දෙත් මාකාණத்தின் மாத்துறை மொறவக்கோறையைச்சேர்ந்த ஊறுபொக்க என்னும் கிராமத்திலுள்ள நொம்பர் O  $\frac{15}{6, 14}$  அளவு கடதாசியில் காணப்படும் பங்கு 108 ம் பிரிவுபடி கொஸ்கன்னுவேகேன, கான்பந்தேனியேகேன, வத்தேகேன, இவை யெல்லாம் ஒரே காணியாய் தோற்றப்படும் யென்று பொதுவாய் சொல்லப்படுகிற அலகை அறியப்படுகிற இத்தோடணத்திற்குக்கும் அட்சரத்தால் குறிக்கப்பட்ட டாப்பில் விவரிக்கப்பட்டதும் 55 ஏக்கர் 1 ரூட் 10 பர்சஸ் விஸ்தாரமுள்ளது :—

எல்லை, வடக்கு-டி. என். அபேவிக்ஶரமும் சிலபேர்களும் உரித்தபேசும் தெசுகாகேன, எச். டி. எப். அபே குளஸேகற உரித்தபேசும் கடமுதுனேகுடாகேகேன, அரசாட்சிக்குள்ள காடு ; சிழக்கு-அரசாட்சிக்குள்ள காடு ; தெற்கு-காள் பென் தெனியெதொல, டி. எ. என். வயி. குளவர்த்தனும் சிலபேர்களும் உரித்தபேசும் காள்பாண்டேனிய, அரசாட்சிக்குள்ள கொடவெள்ளுகேகேன, அரசாட்சிக்குள்ள காடு ; மேற்கு-அரசாட்சிக்குள்ள காடு.



Sheet O 15  
6, 14

Lot 108 called Koskanuwehena, Halpandeniyahena, Wattedehena, in extent 55A. 1r. 10p., situated in Urubokka village in Udugaha pattu of Morowak korale.

Surveyor-General's Office,  
Colombo, November 2, 1899.

S. J. C. MORE,  
for Surveyor-General.

IV.

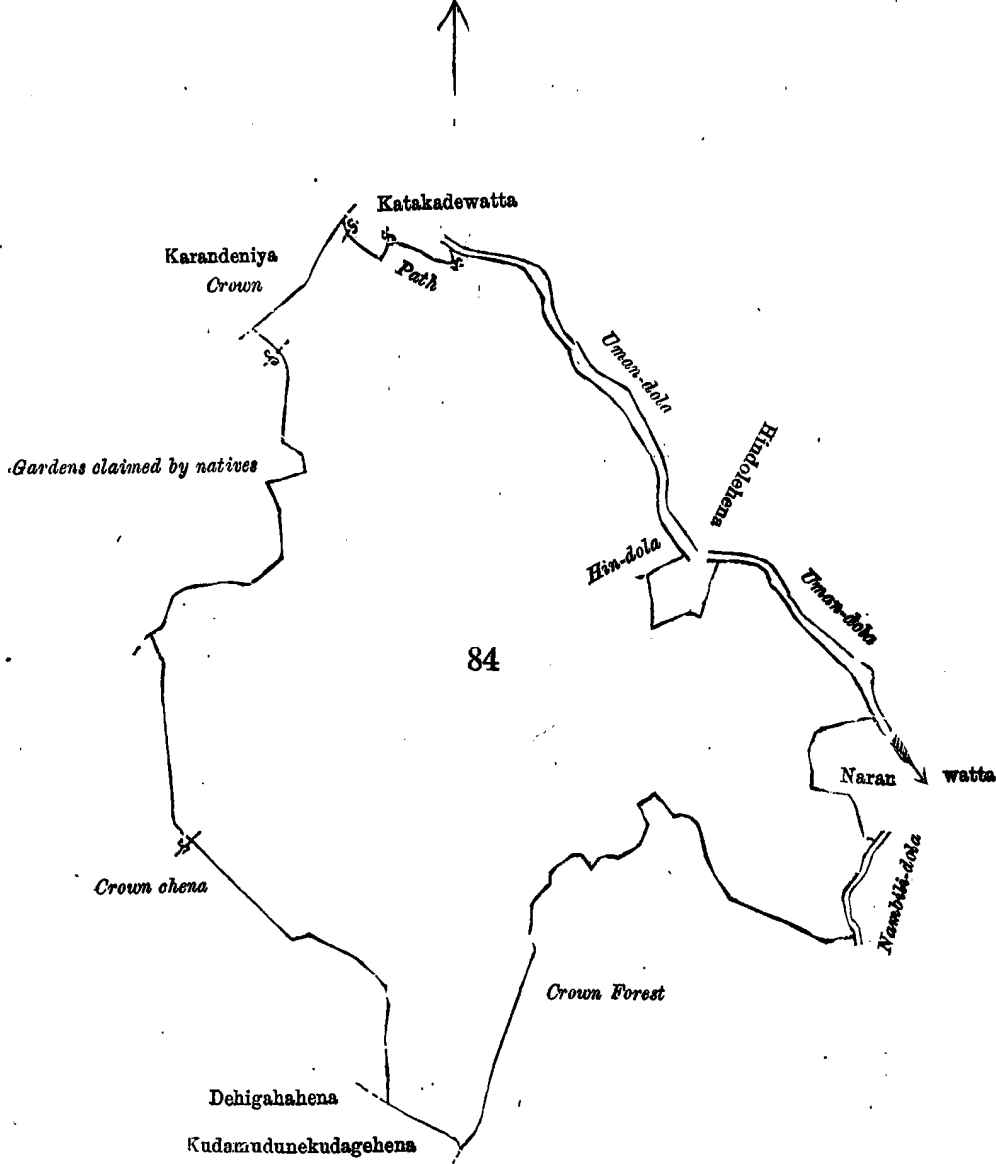
The land commonly called or known as Dehigahahena, Kekirihena, Naranwattedehena, Pansalawattedehena, Tebuhena, Bulathena, Mahahena, Annasigalahena, Polgahahena, Darendolehena, and Maussaketiyehena, all lying adjacent to each other and forming one block, situate in the village of Urubokka in the Matara-Morowak korale, in the Southern Province, containing in extent 242 acres and 1 rood, shown as lot 84 in sheet No. O  $\frac{15}{6, 14}$ , as described in the annexed plan, and bounded as follows : on the north by Katakadewatta belonging to S. Wattuhami and others, footpath, and the Umandola ; on the east by the Umandola, the Hindola, Hindolahena claimed by D. N. Abeywickrama and others, the Umandola, Naranwatta belonging to G. Kiriappu and others, and the Nambilidola ; on the south by Crown forest, Kadamudunekudagehena claimed by H. D. F. Abeygunasekara, Dehigahahena claimed by D. N. Abeywickrama and others, and Crown chena ; and on the west by Crown chena, gardens claimed by natives, and Karandeniya belonging to Crown.

දකුණු පළාතට අයිති මාතර මොරවත්තකෝරලේ උරුබොක්ක හන ගම නිබඩන මේ සමග අමුතාපු සිතියමේ පෙනෙන අක්කර 242කුත්, රූඩ් 1ක් බිම්තරම ඇති දෙහිගහ හේනද, කැකිරි හේනද, නාරත්වත්තේ හේනද, පත්සල වත්තේ හේනද, තෙබු හේනද, බුලත් හේනද, මහහේනද, අත්නාසිගල හේනද, පොල්ගහ හේනද, දුරුන්දෙලේ හේනද, මවුස්සාකැව්සේ හේනද කිසක නොමිමර O  $\frac{15}{6, 14}$  සිතියම පත්‍රයේ 84න් පෙන්වන ඒකාබද්ධ බිම්කවිවිසට මායිම්—උතුරට

ඇස්. වත්තාහමිට සහ නවත් අඟවන්නට අයිති කටකබේ වත්තද, අස්පාරද, උමන්දෙලද; නැගෙනහුරට උමන්දෙලද, හිත්දෙලද, හි. ඇත්. අබේවික්‍රම සහ සහ නවත් අඟවල් විසින් අයිතිවාසිකම් කිසක හිත්දෙලේ හේනද, උමන්දෙලද, ඒ, කිරිඅප්පුට සහ නවත් අඟවන්නට අයිති නාරත්වත්තද, නාමලීදෙලද; දකුණට රජසත්තක කැලේද, එච්. හි. ඇස්. අබේ ගුණසේකර විසින් අයිතිවාසිකම් කිසක කඩමුදුසේ කුඩාහේ හේනද, හි. ඇත්. අබේවික්‍රම සහ නවත් අඟවල් විසින් අයිති වාසිකම් කිසක දෙහිගහ හේනද, රජසත්තක හේන; බස්නාගුරට රජසත්තක හේනද, ආබේසින් විසින් අයිතිවාසිකම් කිසක වතුද, රජසත්තක කරන්දෙහිසද.

தென் மாகாணத்தின் மாத்துறை மொறவக்கோறையைச்சேர்ந்த ஊறுபொக்க என்னும் கிராமத்திலுள்ள நொம்பர் 0  $\frac{15}{6,14}$  ம் அளவு கடதாசியில் காணப்படும் பங்கு 84 ம் பிரிவுபடி தெகிகாகேன, கெகிரிகேன, நாறன் வத்தேகேன, பங்ஸலவத்தேகேன, தேபுகேன, புளத்தேகேன, மககேன, அன்னுகிலகேன, பொள்காகேன, தாரென் தெர்லேகேன, மாவுஸ்ஸாகெட்டையேகேன இவையெல்லாம் ஒரே காணியாய் தோற்றப்படும் யென்று பொதுவாய் சொல்லப்படுகிற அல்லது அறியப்படுகிற இத்தோடணத்திற்கும் அட்சரத்தால் குறிக்கப்பட்ட டாப்பில விவரிக் கப்பட்டதும் 242 ஏக்கர் 1 றூட் விஸ்தாரமுள்ளது :—

எல்லை, வடக்கு-எஸ். வத்துகாமியும் சிலபேர்களுக்குமுடைய கட்டகடேவத்த, அடிபாதை, உமன்தொல; கிழக்கு-உமன்தொல, கீன்தொல, டி. என். அபேவிக்கரமவும் சிலபேர்களும் உரித்துபேசும் கீன்தொலேகேன, உம ன்தொல, ஜி. கிரிஅப்புவும் சிலபேர்களுக்குமுடைய நாறன்வத்த, நாம்பில்தொல; தெற்கு-அரசாட்சிக்குள்ள காடு, எச். டி. எவ். அபேருனலேகற உரித்துபேசும் கடமுதுனெருடாகேகேன, டி. என். அபேவிக்கரமவும் சிலபே ர்களும் உரித்துபேசும் தெகிகாகேன, அரசாட்சிக்குள்ள சேன; மேற்கு-அரசாட்சிக்குள்ள சேன, சுதேசிகள் உரி த்துபேசும் தோட்டங்கள், அரசாட்சிக்குள்ள கறன்தெனிய.



Sheet 0  $\frac{15}{6,14}$

Lot 84 called Dehigahahena, Kekirihena, Naranwattihena, Pansalawattihena, Tebuhena, Bulathena, Mahahena, Annasigalahena, Polgahahena, Darendolehena, and Maussaketiye hena, in extent 242A. 1R. 0P., situated in Urubokka village in Udugaha pattu of Morowak korale.

Surveyor-General's Office,  
Colombo, November 2, 1899.

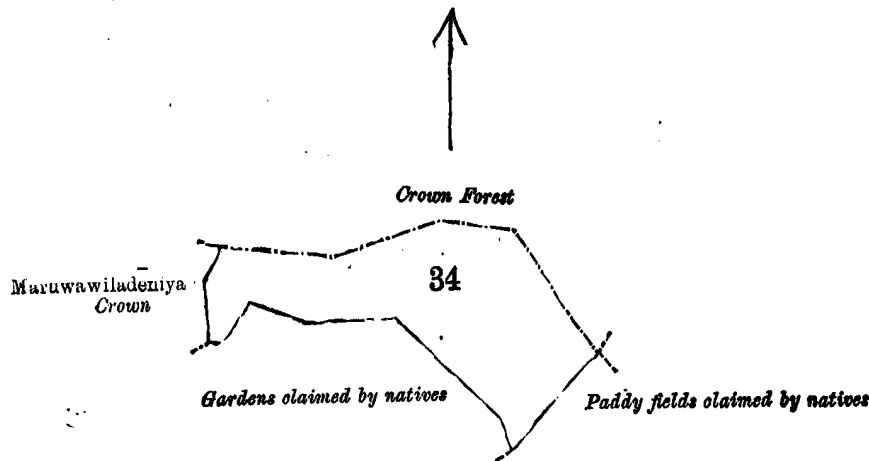
S. J. C. MORE,  
for Surveyor-General.

V.

The land commonly called or known as Halgashenawatte Mahahena, situate in the village of Urubokka in the Matara-Morowak korale, in the Southern Province, containing in extent 6 acres 3 roods and 33 perches, shown as lot 34 in sheet O  $\frac{10}{53, 61}$ , as described in the annexed plan, and bounded as follows : on the north by Crown forest ; on the east by paddy fields claimed by natives ; on the south by gardens claimed by natives ; and on the west by Maruwawiladeniya belonging to Crown.

දකුණුපළාතට අයිති මාතර මොරවත්තෝරලේ ඌරබොක්ක යන ගම තිබෙන මේ සමග අමුතාපු සිතියමේ පෙනෙන අක්කර 6කින්, රූඩ් 3කින්, පර්චස් 33කින් බිම්තරම ඇති කල්ගස්ගෙන වත්තේ මහගෙන කිසන නොමිමර  $\frac{10}{53, 61}$  සිතියමපත්‍රයේ 34න් පෙන්වන බිම්කවිටියට මායිම්—උතුරට රජසන්නක කැලේද; නැගෙනහිරට ඔබ්බේසිසන් විසින් අයිති මායිමකි කිසන කුඹුරුද; දකුණට ඔබ්බේසිසන් විසින් අයිතිමායිමකි කිසන වතුද; බස්නාහිරට රජසන්නක මරුවාමුල දෙසිතද.

தன் மாகாணத்தின் மாத்தறை மொறவக்கோறநாயைச்சேர்ந்த ஊறுபொக்க என்னும் கிராமத்திலுள்ள நொம்பர் O  $\frac{10}{53, 61}$  ம் அளவு கடதாசியில் காணப்படும் பங்கு 34 ம் பிரிவுபடி கள்கஸ்தேனவத்தெமககேன யென் று பொதுவாய் சொல்லப்படுகிற அல்லது அறியப்படுகிற இத்தோடணத்திருக்கும் அட்சரத்தால் குறிக்கப்பட்ட டாப்பில் விவரிக்கப்பட்டதும் 6 ஏக்கர் 3 ரூட் 33 பர்சஸ் விஸ்தாரமுள்ளது :—  
எல்லை, வடக்கு-அரசாட்சிக்குள்ள காடு; கிழக்கு-சுதேசிகள் உரித்துபேசும் நெல்வயல்கள்; தெற்கு-சுதேசிகள் உரித்துபேசும் தோட்டங்கள்; மேற்கு-அரசாட்சிக்குள்ள மறுவாவிலத்தெனிய.



Sheet O  $\frac{10}{53, 61}$

Lot 34 called Halgashenawatte Mahahena, in extent 6A. 3R. 33P., situated in Urubokka village in Udugaha pattu of Morowak korale.

Surveyor-General's Office,  
Colombo, November 2, 1899.

S. J. C. MORE,  
for Surveyor-General.

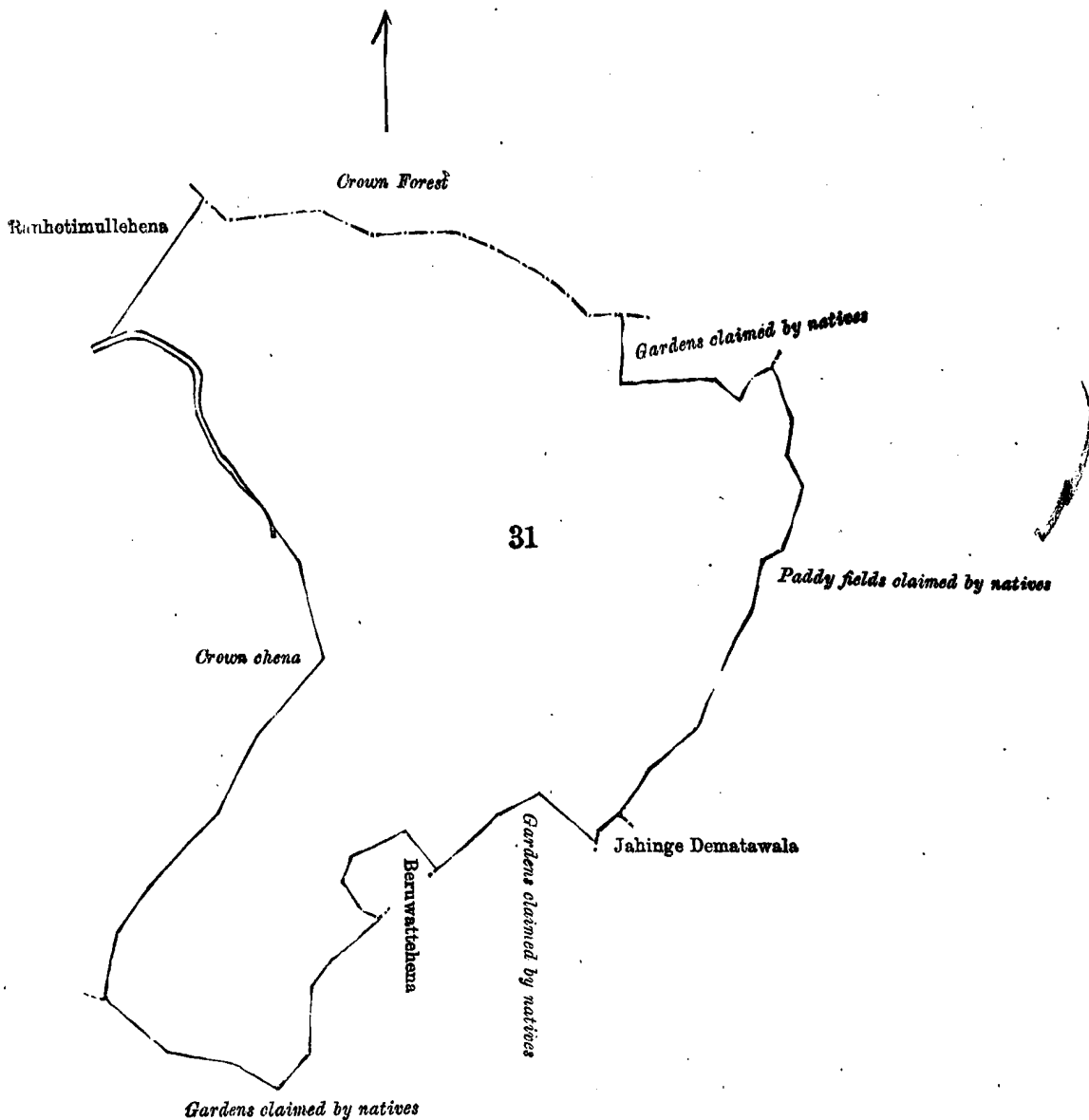
VI.

The land commonly called or known as Watupangiriketiyahena, Millagalpottahena, Agaladamapuhena, and Butugaha-hena, all lying adjacent to each other and forming one block, situate in the village of Urubokka in the Matara-Morowak korale, in the Southern Province, containing in extent 63 acres 2 roods, shown as lot 31 in sheet No. O  $\frac{10}{53, 61}$ , as described in the annexed plan, and bounded as follows : on the north by Crown forest and gardens claimed by natives ; on the east by paddy fields claimed by natives, and Jahinge Dematawala claimed by D. F. de S. Abeywardana and others ; on the south by gardens claimed by natives, Beruwattahena claimed by Migel Perera and another, and gardens claimed by natives ; and on the west by Crown chena and Ranhotimullehena claimed by C. A. Samitchi de Silva.

දකුණුපළාතට අයිති මාතර මොරවත්තෝරලේ ඌරබොක්ක යන ගම තිබෙන මේ සමග අමුතාපු සිතියමේ පෙනෙන අක්කර 63කින්, රූඩ් 2ක් බිම්තරම ඇති වතුපැතිරුමක් ගේතද, මිල්ලගල්පොත්තේ ගේතද, අගලදමාපු ගේතද, ලිචගහගේතද කිසන නොමිමර  $\frac{10}{53, 61}$  සිතියමපත්‍රයේ 31න් පෙන්වන ඒකාබද්ධ බිම්කවිටියට මායිම්—උතුරට රජසන්නක කැලේද, ඔබ්බේසිසන් විසින් අයිතිමායිමකි කිසන වතුද; නැගෙනහිරට ඔබ්බේසිසන් විසින් අයිතිමායිමකි කිසන කුඹුරුද, ඩී. ඒ. ඒ. ද ඇස්. අබේවෙහින සහ තවත් අයවල් විසින් අයිතිමායිමකි කිසන ජාසිත්ගේ දෙමටවලද; දකුණට ඔබ්බේසිසන් විසින් අයිතිමායිමකි කිසන වතුද, මිගෙල්පෙරා සහ තවත් අයගේ අයිතිමායිමකි කිසන බේරුවත්තේ ගේතද, ඔබ්බේසිසන් විසින් අයිතිමායිමකි කිසන වතුද; බස්නාහිරට රජසන්නක ගේතද, සී. ඒ. සාමිච්චි ද සිල්වා විසින් අයිතිමායිමකි කිසන රත්ගොවිමුල්ලේ ගේතද.

தென் மாகாணத்தின் மாத்துறை மொறவக்கோறையைச்சேர்ந்த ஊறுபொக்க என்னும் கிராமத்திலுள்ள ரொம்பர் O  $\frac{10}{53, 61}$  ம் அளவு கடதாசியில் காணப்படும் பங்கு 31 ம் பிரிவுபடி வத்துபெங்கிறிகெட்டியேகேன, மிள்ளகன்பொத்தேகேன, அகலதமாபுகன, புலுகாகேன இவை யெல்லாம் ஒரே காணியாய் தோற்றப்படும் யென்று பொதுவாய் சொல்லப்படுகிற அல்லது அறியப்படுகிற இத்தோடணத்திருக்கும் அட்சரத்தால் குறிக்கப்பட்ட டாப்பில் விவரிக்கப்பட்டதும் 63 ஏக்கர் 2 றூட் விஸ்தாரமுள்ளது:—

எல்லை, வடக்கு-அரசாட்சிக்குள்ள காடு, சுதேசிகள் உரித்துபேசும் தோட்டங்கள் ; கிழக்கு-சுதேசிகள் உரித்துபேசும் நெல் வயல்கள், டி. எவ். த எஸ். அபேவர்தனும் சிலபேர்களும் உரித்துபேசும் ஜாகின்கே தெமட்ட வல் ; தெற்கு-சுதேசிகள் உரித்துபேசும் தோட்டங்கள், மிகென் பெரேராவும் சிலபேரும் உரித்துபேசும் பெருவத்தேகேன, சுதேசிகள் உரித்துபேசும் தோட்டங்கள் ; மேற்கு-அரசாட்சிக்குள்ள சேன, வி. எ. ஸாமீச்சி த ஸில்வா உரித்துபேசும் நன்கொட்டிமுள்ளேகேன.



Sheet O  $\frac{10}{53, 61}$

Lot 31 called Watupengiriketiyahena, Millagalpottchena, Agaladamapuhena, Bulugahahena, in extent 63A. 2R. 0P., situated in Urubokka village in Udugaha pattu of Morowak korale.

Surveyor-General's Office,  
Colombo, November 2, 1899.

S. J. C. MORE,  
for Surveyor-General.