

SUPPLEMENT

TO

The Ceylon Government Gazette,

PART III.

FRIDAY, MARCH 30, 1900.

NOTICES UNDER THE WASTE LANDS ORDINANCES.

[Notice under Ordinances No. 1 of 1897 and No. 1 of 1899.]

TAKE notice, that unless within three months from the 16th day of March, 1900, the persons, if any, who claim any interest in the lands hereinafter mentioned, or in any one or more of such lands, appear before me at my office at Matara and make claim to the said lands or any of them or to some interest therein:

I, John Penry Lewis, Special Officer appointed under Ordinance No. 1 of 1897, in pursuance of the powers in me vested by Ordinances No. 1 of 1897 and No. 1 of 1899, shall declare by writing under my hand that the said lands or such of them, to which no claim has been made, are the property of the Crown.

J. P. LEWIS, Special Officer.

Description of Lands referred to.

I.

The land commonly called or known as Wadiyahena, situate in the village of Dampahala in the Morowak korale of the Matara District, in the Southern Province, containing in extent 6 acres 3 roods and 13 perches, as described in the annexed plan, shown as lot 76a in sheet O 15/5, 13, and bounded as follows: on the north, east, and south by Mahawelyaya claimed by Alutge Dines Appuhamy and others; on the west by Mahawelyaya claimed by ditto and Radagegodawatta claimed by S. Radage Rodda and others.

විෂි 1900 ක්වූ මාර්තු මස 16 වෙනි දින සිට හතරවන දින දක්වා ඇතුළතදී මෙහි පහත දක්වන ඉඩම්වලට නොහොත් ඉන් එකකට නොහොත් වැඩිපමණකට අයිතියක් කිසිවක් කිරීමට කිසිවක් කිරීමට අයුතු බවට පත්වන බවට මාගේ කාර්යාලයේ මා ඉදිරිපිටට ඇති පෙත්සම් එක ඉඩම්වලට හෝ කොසිමම් එකකට හෝ ඊට ඇති අයිතියට පවත්වා සිටින බවට නොදන්නා බවට, විෂි 1897 හෝ නොවැරදිව 1 හෝ ආඥාපණවලට ප්‍රකාරයට පත්කරනු ලැබූ මුද්‍රාදැනීම් සහිතව ප්‍රකාරයට දරණ පෙත්සම් පැවරී එවීමට විෂි 1897 හෝ සහ 1899 ගොවිමර 1 හෝ ආඥාපණවලින් ලැබී තිබෙන බලයට ප්‍රකාරයට අයිතිවාසිකම් නොකියා පවතින ඉඩම් එක්කෝ එකීන් අයිතිවාසිකමක් ගෙන ගොස් ඇති බවට නොදන්නා බවට ඉඩම් රජයට නොදෙන බවට මාගේ අත්සන ඇති ලිපිවලින් මා විසින් ප්‍රකාශකරණ බව මෙහි දැනගත හැකිය.

ජේ. පී. එච්ස්, විශේෂ මුද්‍රාදැනීම් වම්හ.

ඉඩම්වල මොරතුරු.

I.

දකුණු පලාතට අයිති මාතර දිස්ත්‍රික්කේ මොරවක්කෝරලේ දම්පහල ගම ගම තිබෙන මේ සමග අමුතාපු සිතියමේ පෙනෙන අක්කර 6කට වඩා වැඩි 3කට පර්ච්ස් 13 ක් කිමිතර ඇති වාසිමේ ගම කිසිත 0 15/5, 13 සිතියම පවුලේ 76A හි පෙනෙන කිමිතරවට මාසිම-ලතුරටද, නැගෙනහිරටද, දකුණටද අවමයේ දිනෙන් අප්පහසු සහ තවත් අවමයේ විසින් අයිතිවාසිකම් කිසිත මතවෙලියාගේ; බස්නාගුරට එම අවමයට අයිති මතවෙලියාගේ, ඉඩම සහ ඇස්. රදගේ රෙහිඩා සහ තවත් අවමයේ විසින් අයිතිවාසිකම් කිසිත රදගේ ගොවිමරවකද.

இவ்வறிவித்தலின் திகதியாகிய 1900 ம் ஆண்டு-த்த பங்குனிமாதம் 16 ற் திகதியிலிருந்து மூன்று மாதத் திற்குள்ளாக இரண்டு விவரித்திருக்கும் காணிகளுக்கு அல்லது அக்காணிகளில் எதற்கும் அல்லது எவற்றிற்கும் எதும் உடங்கையேனும் தங்களுக்குண்டென உரித்துப்பேசுவோர்கள் யாருமிருந்தால், அவர்கள் என்முன்பாக மாத்தூரை எனது கந்தோரில் தெரிபட்டு மேற்படி காணிகளுக்கு அல்லது அவற்றில் எதற்கும் அல்லது அதல் யாதும் உரிமை அல்லது உடங்கை காண்பியாதிருந்தால், 1897 ம் ஆண்டு-த்து முதலாம் நொம்பர் சட்டத்தின்படி குறிப்பான உத்தியோகஸ்தராக ஜோன் பென்ரி லூவீஸ் ஆகிய நம்மில் 1897 ம் 1899 ம் ஆண்டு-த்து 1 ம் இலகக் கட்டளைச்சட்டத்தினால் கொடுத்திருக்கும் தத்துவத்தைக்கொண்டு என்கையொப்பமிட்டு எழுத்தமுலமாய் சொல்லப்பட்ட காணிகள் அல்லது அவற்றுள் உரித்துப்பேசப்படாதவைகளுக்கு உரித்தாளி வெளிப்படாவிடில் முடிக்குரிய ஆதனமென்று வெளியாங்கப்படுத்துவேன்.

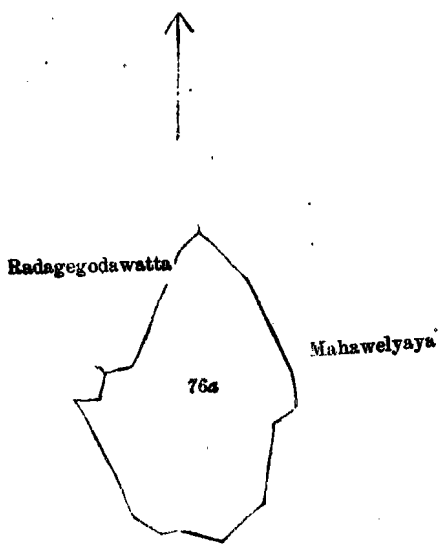
ஜே. பீ. லூவீஸ், குறிப்பான உத்தியோகஸ்தர்.

சொல்லப்பட்ட காணிகளின் விபரம்.

I.

தென் மாகாணத்தின் மாத்தூரை மொழவக்கோறையைச்சேர்ந்த தம்பகல என்னும் கிராமத்திலுள்ள 0 15/5, 13 ம் அளவு கட்டளைகளில் காணப்படும் பங்கு 76a ம் பிரிவுபடி வாடியேன யென்று பொதுவாய் சொல்லப்படுகிற அல்லது அறியப்படுகிற இத்தோடனைத்திற்கும் அட்சரத்தால் குறிக்கப்பட்ட டாப்பில் விவரிக்கப்பட்டதும் 6 ஏக்கர் 3 டாட் 13 பர்சஸ் விஸ்தாரமுள்ளது. எல்லை, வடக்கும் கிழக்கும் தெற்கும்-அலுக்கே தி

னெஸ்துப்புக்காயியும் சிலபேர்களும் உரித்துச்சொல்லும் மகவெளயாய ; மேற்கு-மேற்சொல்லியவர்களும் உரித்துச் சொல்லும் மகவெளயாய, எஸ். ததாகே ரெட்டாயும் சிலபேர்களும் உரித்துச்சொல்லும் ததாகேகொடே வத்த.



Lot 76a called Wadiyahena, in extent 6A. 3R. 13P., situated in Dampahala village in Udugaha pattu of Morowak korale.

13
O 5. 15

Surveyor-General's Office,
Colombo, December 19, 1899.

S. J. C. MORE,
for Surveyor-General.

II.

The lands commonly called or known as Karandaketiyahena, Pinliyaddahena, and Hulankandahena, all lying adjacent to each other and forming one block, situate in the village of Dampahala in the Morowak korale of the Matara District, in the Southern Province, containing in extent 48 acres 1 rood and 25 perches, as described in the annexed plan, shown as lot

110a in sheets O ¹⁵ 5, 6, 13, 14 and O ¹⁵ 21, 22, 29, 30 and bounded as follows: on the north by Elaowitakumbura claimed by D. A. M. Goonewardena, Vidane Arachchi, and others, Medakelekumbura claimed by K. V. Don Andris and others, Pahalapilliyyadda claimed by D. Dingiappu and others, Medagodawatta claimed by Don Kiriappu and others, Pahalapilliyyadda claimed by D. Dingiappu and others, and the Karandaketiya-dola; on the east by Karandaketiya-watta claimed by A. Don Dines and others, Karagalallehena or Karandaketiya-hena claimed by A. Don Dines, chenas claimed by natives on Giganage extract, gardens claimed by natives, Udawadiyahenawatta claimed by H. Dias Abeyagoonsekara and others, Hulankandawatta claimed by D. A. Martinu Appuhamy and others, Hulankandeniya claimed by do., Hinpanpolatehena claimed by G. K. Adirian and others on Giganage extract; on the south by water-course, path from Dampahala to Giruwa pattuwa, Udadeniyekumbura claimed by D. A. Martinu Appuhamy and others, Godairakumbura claimed by S. Don Bastian and others, Kaurakgalawela claimed by V. Siman Appuhamy and others, Walamagakumbura claimed by R. Andiris and others, Udadeniyakumbura claimed by D. A. Martinu Appuhamy and others, the path from Dampahala to Giruwa pattu; on the west by Masmoragahadeniya claimed by Urubokke Vihare, Masmoragahawatta claimed by H. Dias Ferdinando and others.

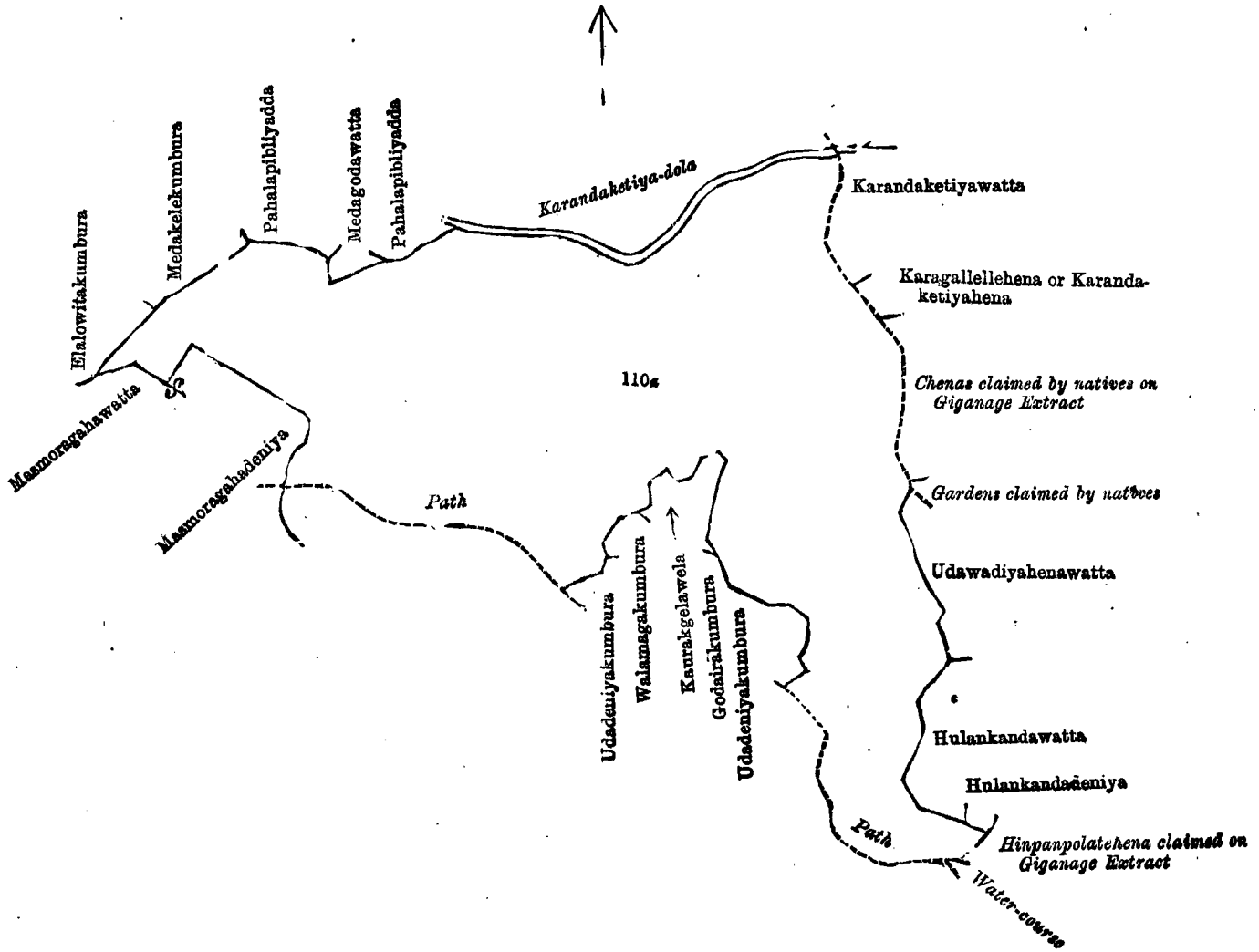
II

දකුණු පලාතට අයිති මාතර දිස්ත්‍රික්කේ මොරවත්තෝරලේ දම්පහල සහ ගම තිබෙන මේ සමග අමුතාපු සිතියමේ පෙනෙන අක්කර 48කින් රුභි 1කුත් පර්චස් 25ක් සමීකරම ඇති කරදකැවිසේ ගේතද, පිත්ලියදේදේ ගේතද, හුලන්කන්දේ ගේතද කිසන O ¹⁵ 5, 6, 13, 14 සහ O ¹⁵ 21, 22, 29, 30 සිතියම් පත්‍රවල 110 A න් පෙන්වන එකාබඩ ඉඩම්වලට මායිම්—උතුරට ඩී. එ. ඇම්. ඉණුවසීන විදානආරච්චිරල සහ තවත් අයවල් විසින් අයිතිවාසිකම් කිසන ඇලුම්විට කුමුරු, කේ. වි. දෙන්න අත්දිරිස් සහ තවත් අයවල් විසින් අයිතිවාසිකම් කිසන මාදකැවිසේ කුමුරු, ඩී. හින්දුඅප්පු සහ තවත් අයවල් විසින් අයිතිවාසිකම් කිසන පහල පිල්ලියද්ද, දෙන්න කිරිඅප්පු සහ තවත් අයවල් විසින් අයිතිවාසිකම් කිසන මාදකැවිසේ තවතද, ඩී. හින්දුඅප්පු සහ තවත් අයවල් විසින් අයිතිවාසිකම් කිසන පහලපිල්ලියද්ද, කරදකැවිස දෙලද; නැගෙනහිරට ඒ. දෙන්න දිනෙස් සහ තවත් අයවල් විසින් අයිතිවාසිකම් කිසන කරදකැවිසේ වත්තද, ඒ. දෙන්න දිනෙස් විසින් අයිතිවාසිකම් කිසන කරගල්ලැල්ලේ ගේත නොහොත් කරදකැවිසේ ගේතද, ගිගණගේ ඇත්තරක්කේපිට කුණුවිසින් අයිතිවාසිකම් කිසන ගේතද, කුණුවිසින් අයිතිවාසිකම් කිසන වත්තද, ඩී. එ. මරිහිහු අප්පුහාමි සහ තවත් අයවල් විසින් අයිතිවාසිකම් කිසන හුලන්කන්දේ වත්තද, එම අයවල් විසින් අයිතිවාසිකම් කිසන හුලන්කන්දේ දෙහියද, ගිගණගේ ඇත්තරක්කේපිට ඩී. කේ. අදිරිස් සහ තවත් අයවල් විසින් අයිතිවාසිකම් කිසන හින්පනවෙලාලෝගේ ගේතද; දකුණට වතුරබස්නාවද, දම්පහල සිට ගිරුවා පත්තුවට සහ පාරද, ඩී. එ. මරිහිහු අප්පුහාමි සහ තවත් අයවල් විසින් අයිතිවාසිකම් කිසන උඩදෙහියද කුමුරු, ඇස්. දෙන්න බස්නිගන් සහ තවත් අයවල් විසින් අයිතිවාසිකම් කිසන ගොවිඉර කුමුරු, වි. සීමන් අප්පුහාමි සහ තවත් අයවල් විසින් අයිතිවාසිකම් කිසන කාටුරන්ගල වෙලද, ආර්. අත්දිරිස් සහ තවත් අයවල් විසින් අයිතිවාසිකම් කිසන වලමගකුමුරු, ඩී. එ. මරිහිහු අප්පුහාමි සහ තවත් අයවල් විසින් අයිතිවාසිකම් කිසන උඩදෙහියද කුමුරු, දම්පහල සිට ගිරුවාපත්තුවට සහ පාරද; බස්නාඉරට උරුමකෝකේ විහාරේ විසින් අයිතිවාසිකම් කිසන මස්මොරගහ දෙහියද, එච්. දිගෙස් උනාස්ද සහ තවත් අයවල් විසින් අයිතිවාසිකම් කිසන මස්මොරගහ වත්තද.

II.

தென் மாகாணத்தின் மாத்தறை மொறவக்கொறையைச்சேர்ந்த தம்பகல என்னும் கிராமத்திலுள்ள 0 $\frac{15}{5, 6, 13, 14}$ ம், 0 $\frac{15}{21, 22, 29, 30}$ ம் அளவு கடதாசிகளில் காணப்படும் பங்கு 110a ம் பிரிவுபடி கறந்த கெட்டியேன, பின்னியத்தேகேன, குளக்கந்தேகேன, இவை யெல்லாம் ஒரே காணியாய் தோற்றப்படும் யென்று பொதுவாய் சொல்லப்படுகிற அல்லது அறியப்படுகிற இத்தோடணத்திருக்கும் அட்சரத்தால் குறிக்கப்பட்ட டாப்பில் விவரிக்கப்பட்டதும் 48 ஏக்கர் 1 டூட் 25 பர்சஸ் விஸ்தாரமுள்ளது :—

எல்லை, வடக்கு-உ. எ. எம். குளவர்தன விதான ஆறச்சியும் சிலபேர்களும் உரித்துச்சொல்லும் எல்லாவிட்டரும்புர, கே. வி. தொன் அன்திரிகும் சிலபேர்களும் உரித்துச்சொல்லும் மெதகெலேரும்புர, டி. டி. அன்திரிகும் சிலபேர்களும் உரித்துச்சொல்லும் பகலில்லியத்த, தொன் கிரிஅப்புலும் சிலபேர்களும் உரித்துச்சொல்லும் மெதகொடவத்த, ய. டி. அன்திரிகும் சிலபேர்களும் உரித்துச்சொல்லும் பகலில்லியத்த, கறந்தகெட்டிய தொல; கிழக்கு-எ. தொன் தினெசும் சிலபேர்களும் உரித்துச்சொல்லும் கறந்தகெட்டியேன, கே. தொன் தினெஸ் உரித்துச்சொல்லும் கறகள்ளெள்ளேகேன அல்லது கறந்தகெட்டியேன, ஜீனகே எஸ்தறக்கையின்மேல் சுதேசிகள் உரித்துச்சொல்லும் கேனகள், சுதேசிகள் உரித்துச்சொல்லும் தோட்டங்கள், எச். தியஸ் அபேருள ஸைகறவும் சிலபேர்களும் உரித்துச்சொல்லும் உடவாடியகேனவத்த, ம. எ. மர்தீனு அபுகாமியும் சிலபேர்களும் உரித்துச்சொல்லும் குளக்கந்தவத்த, மேற்சொல்லியவர்கள் உரித்துச்சொல்லும் குளக்கந்தேனிய, கிகனகே எஸ்தறக்கையின் மேல் ஜீ. கே. அதிரியனும் சிலபேர்களும் உரித்துச்சொல்லும் ஜீனபன்பொளதேகேன; தெற்கு-ஓடை, தம்பகலிலிருந்து சிறுவாபத்துவைக்கு போகும் பாதை, டி. எ. மர்தீனு அபுகாமியும் சிலபேர்களும் உரித்துச்சொல்லும் உடதேனியேரும்புர, எஸ். தொன் பஸ்தியானும் சிலபேர்களும் உரித்துச்சொல்லும் கொடிறும்புர, வி. சிமன் அபுகாமியும் சிலபேர்களும் உரித்துச்சொல்லும் கவுறக்கலவெல, ஆர். அந்திரிகும் சிலபேர்களும் உரித்துச்சொல்லும் வளக்கரும்புர, டி. எ. மர்தீனு அபுகாமியும் சிலபேர்களும் உரித்துச்சொல்லும் உடதேனியேரும்புர, தம்பகலிலிருந்து சிறுவாபத்துவைக்கு போகும் பாதை மேற்கூண்டபொக்கேவிகாரே உரித்துச்சொல்லும் மஸ்மொறக்கதேனிய, எச். தியஸ் பர்டினாந்தவும் சிலபேர்களும் உரித்துச்சொல்லும் மஸ்மொறக்கவத்த.



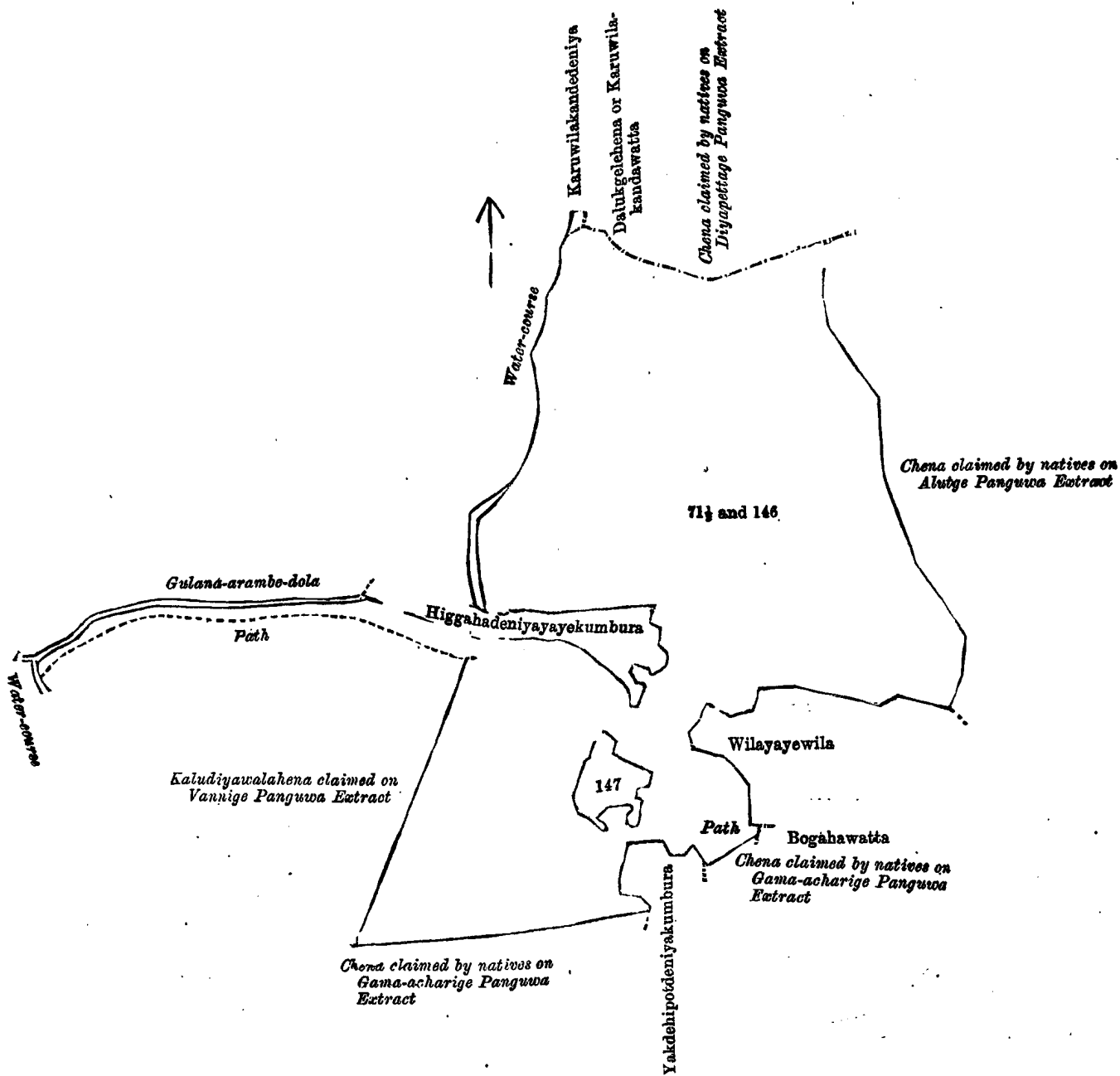
Lot 110a called Karandaketiyahena, Pinliyaddahena, Hulankandahena, in extent 48A. 1R. 25P., situated in Dampahala village in Udugaha pattu of Morowak korale.

Sheet 0 $\frac{15}{5, 6, 13, 14}$, 0 $\frac{15}{21, 22, 29, 30}$

Surveyor-General's Office,
Colombo, December 19, 1899.

417

S. J. C. MORE,
for Surveyor-General.



Situation : Dampahala village in Udugaha pattu of Morowak korale.

Lot.	Name of Land.	Extent. A. R. P.
71 1/2	Masheragoddayayehena	43 1 15
146	Alutgehena	15 0 0
	Total	58 1 15
<i>Lot excluded.</i>		
147	Nugadandekumbura	1 0 0
Sheets O $\frac{15}{3, 4, 11, 12}$ and O $\frac{15}{5, 6, 13, 14}$		

Surveyor-General's Office,
Colombo, December 19, 1899.

S. J. C. MORE,
for Surveyor-General.