

SUPPLEMENT

TO

The Ceylon Government Gazette,

PART III.

FRIDAY, APRIL 6, 1900.

NOTICES UNDER THE WASTE LANDS ORDINANCE.

[Notice under Ordinances No. 1 of 1897 and No. 1 of 1899.]

TAKE notice, that unless within three months from the 2nd day of March, 1900, the persons, if any, who claim any interest in the lands hereinafter mentioned or in any one or more of such lands, appear before me at my office at Matara and make claim to the said lands or any of them or to some interest therein :

I, John Penry Lewis, Special Officer appointed under Ordinance No. 1 of 1897, in pursuance of the powers in me vested by Ordinances No. 1 of 1897 and No. 1 of 1899, shall declare by writing under my hand that the said lands or such of them, to which no claim has been made, are the property of the Crown.

J. P. LEWIS,
Special Officer.

Description of Lands referred to.

I.

The land commonly called or known as Veraluketiyehena, situate in the village of Dampahala in the Morowak korale of the Matara District, in the Southern Province, containing in extent 6 acres and 35 perches, as described in the annexed plan, shown as lot 94a in Sheet O_{5,13}¹⁵ and bounded as follows : on the north by the road from Bengamuwa to Urubokka and chena claimed by natives; on the east by paddy fields claimed by natives, water-course, Pansalawatta claimed by G. W. Gambamy and others; on the south by paddy fields claimed by natives, Alutpottedeniyakumbura claimed by A. Dines Appahamy and others, paddy fields claimed by natives, and garden claimed by natives; on the west by the road from Bengomuwa to Urubokka.

විෂි 1900 ක්වූ මාර්තු මස 2 වෙනි දින සිට තුන්මාසයක් ඇතුළතදී මෙහි පහත දක්වන ඉඩම්වලට නොලොත් ඉන් එකකට නොලොත් වැඩිගණකට අයිතිකමක් තිබෙනවාය කිසි කම කෙරෙහි ඇත්නම් ඒ අය විසින් මාතර මගේ කන්තෝරුවේදී මා ඉදිරිපිටට ඇවිත් පෙන්සිට එය ඉඩම්වලට හෝ කොසියම් එකකට හෝ ඊට ඇති අයිතිකම පෙන්වා සිටින්නට කොරෙදුනොත්, විෂි 1897ගේ ශතමීටර 1කේ ආඥපණයේ ප්‍රකාරයට පත්කරනු විරෝධ මුදාදුනි නොකරනුයේ දරණ රෝස් පැන්රි එව්ස් යන මට විෂි 1897ගේ ශතමීටර 1කේ ආඥපණයෙන් ලැබී තිබෙන බලයේ ප්‍රකාරයට අයිතිවාසිකම් කොන්සාපු එය ඉඩම් එක්කෝ එයින් අයිතිවාසිකමක් ගෙණගැරදුවත්වනට නොරෙදුන සැම ඉඩම් රජසත්කම ඉඩම්මය කියා මගේ අත්සන ඇති ලියවිල්ලකින් මා විසින් ප්‍රකාශ කරණ බව මෙහි දැනගත යුතුයි.

ජේ. පී. එච්ස්,
විශේෂ මුදාදුනියා වම්ස.

ඉඩම්වල තොරතුරු.

I.

දකුණු පලාතට අයිති මාතර දිස්ත්‍රික්කේ මොරවක්කෝරලේ දම්පහල යන ගම තිබෙන මේ සමග අමුනාපු සිතියමේ පෙනෙන අත්කර දකුණු, පර්චස් 35ක් ඔම්තරම ඇති වෙරළකැපියේ ගේන කිසිත 0¹⁵/_{5,13} සිතියම පහසේ 94aගේ පෙන් වන සීමිකවිෂයට මායිම්—ලාගුරට බෙන්ගමුවේ සිට ලාගුරොක්කට යන පාරද, ඔදෙසියන් විසින් අයිතිවාසිකම් කිසිත ගේනද; නැගෙනහිරට ඔදෙසියන් විසින් අයිතිවාසිකම් කිසිත කුඹුරුද, වගාරබස්නාවද, ජී. ඩබ්ලිව්, ගරුකාමි සහ තවත් අයවල් විසින් අයිතිවාසිකම් කිසිත පන්සල වන්නද; දකුණට ඔදෙසියන් විසින් අයිතිවාසිකම් කිසිත කුඹුරුද, ඒ. ඒ. ඒ. ගේ අප්පුකම් සහ තවත් අයවල් විසින් අයිතිවාසිකම් කිසිත අභිලාසනගේ දෙහියේ කුඹුරුද, ඔදෙසියන් විසින් අයිතිවාසිකම් කිසිත කුඹුරුද, ඔදෙසියන් විසින් අයිතිවාසිකම් කිසිත වන්නද; බස්නාගුරට බෙන්ගමුවේ සිට ලාගුරොක්කට යන පාරද.

இவ்வறிவித்தலின் திகதியாகிய 1900 ம் ஆண்டு-ஆகத்து பங்குனிமாதம் 2 ன் திகதியிலிருந்து மூன்று மாதத் திற்குள்ளாக இரண்டு விவரித்திருக்கும் காணிகளுக்கு அல்லது அக்காணிகளில் எதற்கும் அல்லது எவற்றிற்கும் ஏதும் உடங்கையேனும் தங்களுக்குடைய உரித்துப்பேசுவோர்கள் யாருமிருந்தால், அவர்கள் என்முன்பாக மாத்துறை எனது கந்தேரில் தெரிபட்டு மேற்படி காணிகளுக்கு அல்லது அவற்றில் எதற்கும் அல்லது அதில் யாதும் உரிமை அல்லது உடங்கை காண்பியாதிருந்தால், 1897 ம் ஆண்டு-ஆகத்து முதலாம் நொம்பர் சட்டத்தின்படி குறிப்பான உத்தியோகஸ்தராக ஜோன் பென்ரி ஹவீஸ் ஆகிய நம்மில் 1897 ம் 1899 ம் ஆண்டு-ஆகத்து 1 ம் இலக்கக் கட்டளைச்சட்டத்தினால் கொடுத்திருக்கும் தத்துவத்தைக்கொண்டு என் கையொப்பமிட்டு எழுத்தமுலமாய் சொல்லப்பட்ட காணிகள் அல்லது அவற்றுள் உரித்துப்பேசப்படாதவைகளுக்கு உரித்தானி வெளிப்படாவிடில் முடிக்குரிய ஆதனமென்று வெளியாங்கப்படுத்துவேன்.

ஜே. பீ. ஹவீஸ்,
குறிப்பான உத்தியோகஸ்தர்.

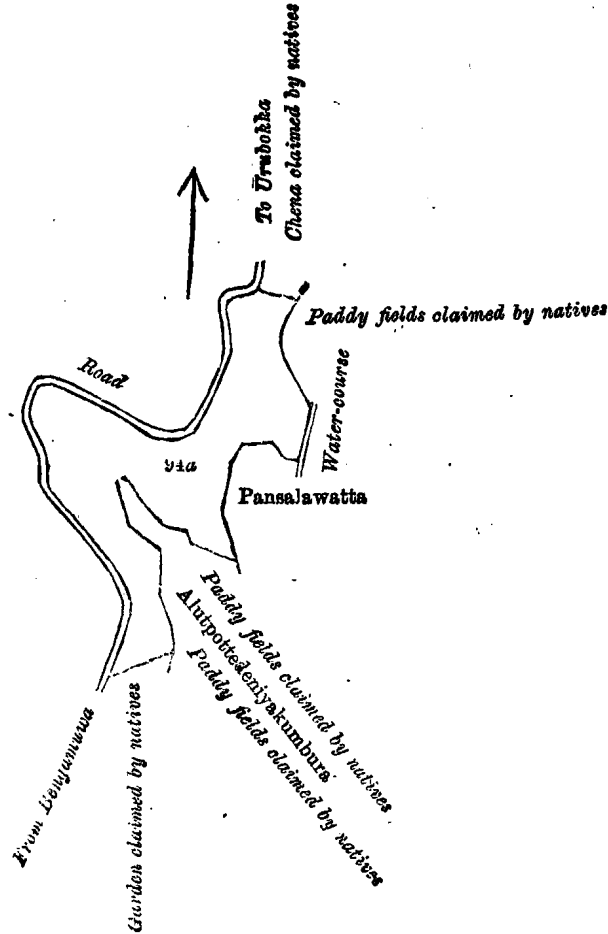
சொல்லப்பட்ட காணிகளின் விபரம்.

I.

தென்மகாணத்தின் மாத்துறை திஸ்திரிக்கில் மொறவக்கோறையைச்சேர்ந்த தம்பகல யென்னும் கிராமத்திலுள்ள 0¹⁵/_{5,13} ம் அளவு கடதாசியில் காணப்படும் பங்கு 94a ம் பிரிவுபடி வெறறுகெட்டியேகேன யென்று

பொதுவாய் சொல்லப்படுகிற அல்லது அறியப்படுகிற இத்தோடணத்திற்கும் அட்சரத்தால் குறிக்கப்பட்ட டர் ப்பில் விவரிக்கப்பட்டதும் 6 ஏக்கர் 35 பாசஸ் விஸ்தாரமுள்ளது :—

எல்லை, வடக்கு-பெண்கமுவிலிருந்து ஊறுபொக்கைக்குபோகும் ரோட்டும் சுதேசிகள் உரித்துச்சொல்லும் கேன ; கிழக்கு-சுதேசிகள் உரித்துச்சொல்லும் வெளிகள் ஓடை, ஜி. டபிளயு. கறுகாமியும் சிலபேர்களும உரித்து சொல்லும் பன்சலவத்த ; தெற்கு-சுதேசிகள் உரித்துச்சொல்லும் வெளிகள், எ. தினெஸ் அப்புகாமியும் சிலபே ராகளும் உரித்துச்சொல்லும் அலுபொதேதெனியேயும்புரா, சுதேசிகள் உரித்துச்சொல்லும் வெளிகள், சுதேசிகள் உரித்துச்சொல்லும் தோட்டம் ; மேற்கு-பெண்கமுவிலிருந்து ஊறுபொக்கைக்கு போகும் ரோட்டும்.



Lot 94a called Vereluketiyahena, in extent 6A. 0r. 35P., situated in Dampahala village in Udugaha pattu of Morowak korale.

Sheet O $\frac{15}{5, 18}$

Surveyor-General's Office,
Colombo, December 8, 1899.

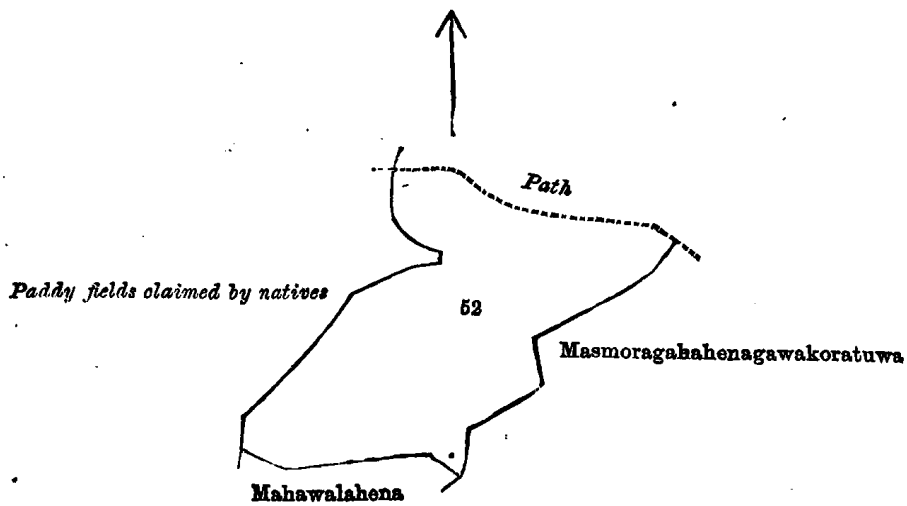
S. J. C. MORE,
for Surveyor-General.

II.

The land commonly called or known as Hitagodahena, situate in the village of Dampahala in the Morowak korale of the Matara District, in the Southern Province, containing in extent 4 acres 2 roods and 25 perches, as described in the annexed plan, shown as lot 65 in Sheet O $\frac{15}{21, 29}$, and bounded as follows : on the north by paraveni gardens claimed by natives ; on the east by Wilekumbura Witaranage Wileliyadda claimed by G. W. Garuhamy and others ; on the south by Witaranage Wileliyadda claimed by G. W. Garuhamy and others and Kudagekumbura claimed by do.; on the west by Kudagekumbura claimed by G. W. Garuhamy and others.

දකුණු පළාතට අයිති මාතර දිස්ත්‍රික්කේ මොරවක්කෝරලේ දම්පහල ගම ගම තිබෙන මේ සමඟ අමුතාපු සීතියමේ පෙනෙන අක්කර 4කුත්, රූඪ 2කුත්, පර්චස් 25ත් විමිතරම ඇති හිතාගොඩ ගම කිසි 0 $\frac{15}{21, 29}$ සීතියම පනුයේ 65ත් පෙන්වන විමිතරවිටම මායිම :—උතුරට මොදද්දිසත් විසින් අයිතිවැසිකම් කිසි පරවෙහි වතුද ; නැගෙනහිරට විලේකුමු රද, ජී. විලේකුමු, ගරුහාමි සහ තවත් අනෙවු විසින් අයිතිවැසිකම් කිසි විතාරණගේ විලේ ලියද්ද ; දකුණට ජී. විලේකුමු, ගරුහාමි විසින් අයිතිවැසිකම් කිසි විතාරණගේ විලේ ලියද්ද ; එම අනෙවු විසින් අයිතිවැසිකම් කිසි කුඩාගේ කුමුරද ; බිසකාණුරට ජී. විලේකුමු, ගරුහාමි සහ තවත් අනෙවු විසින් අයිතිවැසිකම් කිසි කුඩාගේ කුමුරද.

தென் மாகாணத்தின் மாத்துறை திஸ்திரிக்கில் மொறவக் கோறளையயச்சேர்ந்த டம்பகல என்னும் கிராம தத்துள்ள 0 $\frac{15}{21, 29}$ ம் அளவு கடநாசியில் காணப்படும் பங்கு 65 ம் பிரிவுபடி இதா கொடகேன் யென்று பொது



Lot 52 called Masmoragahahena, in extent 10A. 0R. 18P., situated in Dampahala village in Udugaha pattu of Morowak korale.

Sheets O $\frac{15}{21, 29}$ and O $\frac{15}{5, 13}$

Surveyor-General's Office,
Colombo, November 10, 1899.

S. J. C. MORE,
for Surveyor-General.

IV.

The lands commonly called or known as Madawalagawahena and Hinpanpolatehena; both lying adjacent to each other and forming one block, situate in the village of Dampahala in the Matara-Morowak korale of the Matara District, in the Southern Province, containing in extent 33 acres and 18 perches, as described in the annexed plan, shown as lots 36 and 134 in Sheets Nos. O $\frac{15}{21, 29}$ and O $\frac{15}{22, 30}$ and bounded as follows: on the north by paddy fields claimed by natives, gardens claimed by natives, path, chena claimed by natives, Hulankandeniya claimed by D. A. Marthinu Appuhamy and others, Hulankandawatta belonging to ditto; on the east by a footpath, Kudagehapugahahena claimed by H. D. F. Abeyagunawardena; on the south by Dunukseyawehena claimed by W. Wattuhamy and others; on the west by chenas claimed by natives, Kanateriyanegearakumbura claimed by G. Garuhami and others, and paddy fields claimed by natives.

[NOTE.—Madawalagawakoratuwa and Madawaladeniya (lots 37 and 38), both in extent 1 acre 2 roods and 11 perches, within these boundaries, are excluded from this notice. The total extent of 1 acre 2 roods and 11 perches is not included in the acreage of 33 acres and 18 perches given above.]

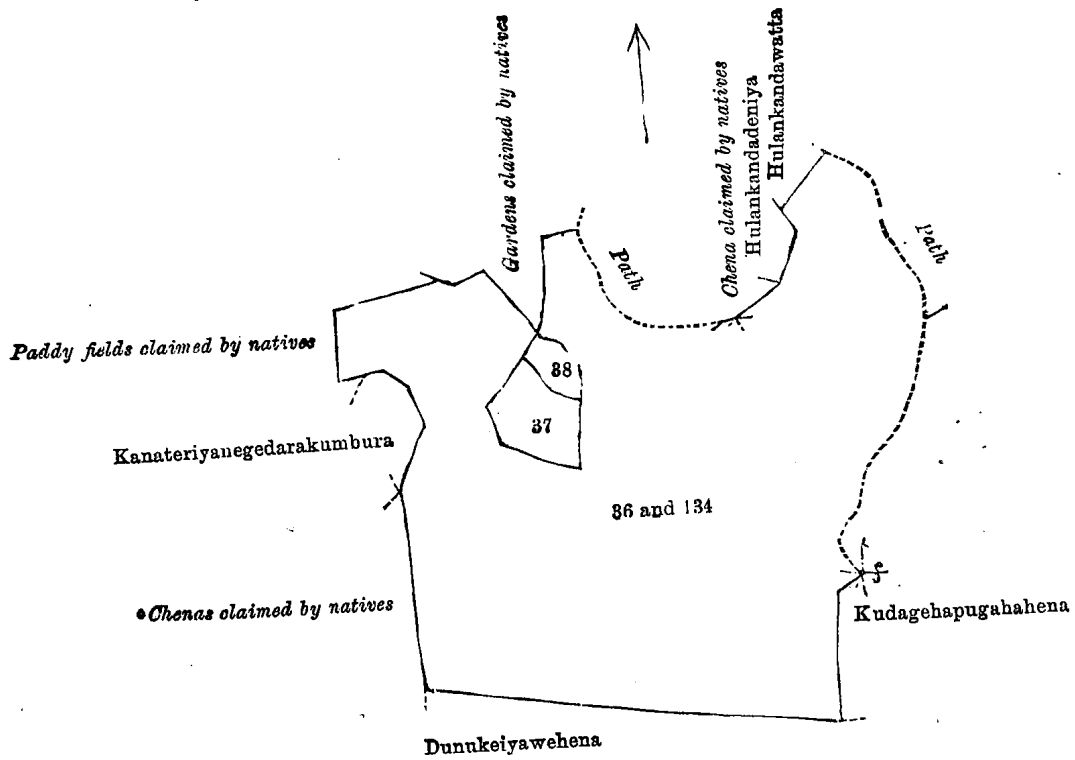
දකුණු පලාතට අයිති මාතර දිස්ත්‍රික්කේ මොරවක්කෝරලේ දම්පහල ගම ගම නිබෙත මේ සමග අමුතපු සිතියමේ පෙනෙන අක්කර 33කුත්, පර්ච්ස් 18ත් බිම්කරම ඇති මඩවලගාවා ගේන සහ හීන්පත්පොලා ගේ ගේන කිසක O $\frac{15}{21, 29}$ සහ O $\frac{15}{22, 30}$ සිතියම පවුල 36 සහ 134කුත් පෙන්වන ඒකාබද්ධ බිම්කවිවලට මායිම්—උතුරට ඔබ්බේ පිහිටි අයිතිවාසිකම් කිසක කුඹුරුද, ඔබ්බේ පිහිටි අයිතිවාසිකම් කිසක වතුද, පාරද, ඔබ්බේ පිහිටි අයිතිවාසිකම් කිසක ගේනද, ඒ. ඒ. මර්තිනු අප්පුහාමි සහ තවත් අයවල් පිහිටි අයිතිවාසිකම් කිසක හුලුන්කන්දේ දෙහියද, එම අයවල් අයිති හුලුන්කන්දේ වත්තද; කුලුණදුරට පාරද, එච්. ඩී. ඇස්. අබේගුණවතීන් පිහිටි අයිතිවාසිකම් කිසක කුඩාගේ කපුගහ ගේනද; දකුණට බිබ්ලි. වත්තහාමි සහ තවත් අයවල් පිහිටි අයිතිවාසිකම් කිසක දුඹුකෙසියාගේ ගේනද; බස්නාදුරට ඔබ්බේ පිහිටි අයිතිවාසිකම් කිසක ගේනද, ඒ. ගරුහාමි සහ තවත් අයවල් පිහිටි අයිතිවාසිකම් කිසක කණතෙර ගාගේ ගෙදර කුඹුරුද, ඔබ්බේ පිහිටි අයිතිවාසිකම් කිසක කුඹුරුද.

[ඉහතකී මායිම්වලට මැදිලි අක්කර 1කුත්, රුචි 2කුත්, පර්ච්ස් 11ත් බිම්කරම ඇති මඩවලගාවා කොරවුළු සහ මඩ වල දෙහිය (37 සහ 38 වෙනි බිම්කැබලි ගෙදන) මේ දැන්වීමේ අත්හැරිය වගත් ඉහතකී අක්කර 33කුත්, පර්ච්ස් 18මේ බිම්කරමේ මෙකී මුළු බිම්කරම වන අක්කර 1කුත්, රුචි 2කුත්, පර්ච්ස් 11 අඩවනැති වගත් මෙහි දැනගත යුතුයි.]

தென் மாகாணத்தின் மாத்தூற திஸ் திரிக்குளில் மொறவக்கோறநாயைச்சேர்ந்த தம்பகல யென்னும் கிராமத்தி லுள்ள O $\frac{15}{21, 29}$ ம் O $\frac{15}{22, 30}$ ம் அளவு கடதாசிகளில் காணப்படும் பங்குகள் 36 ம், 134 ம் பிரிவு .டி. மடவல காவாகேனும் கீன்பன்பொலதேகேனும், இரண்டும் ஒரே காணியாய்த் தோற்றப்படும் யென்று பொதுவாய்ச் சொல்லப்படுகிற அல்லது அறியப்படுகிற இத்தோடணைத்திருக்கும் அட்சரத்தால் குறிக்கப்பட்ட டாப்பில் விவரிக்கப்பட்டதும் 33 ஏக்கர் 18 பர்சஸ் விஸ்தாரமுள்ளது :—

எலலை, வடக்கு-சுதேசிகள் உரித்துச்சொல்லும் வெளிகள், சுதேசிகள் உரித்துச்சொல்லும் தோட்டங்கள், பாதை, சுதேசிகள் உரித்துச்சொல்லும் கேன, டி. எ. மர்தினு அப்புகாமியும் சிலபேர்களும் உரித்துச்சொல்லும் குலன்கனதேதெனிய, மேற்சொல்லியவர்களுடைய குலன்கந்தேவத்த; கிழக்கு-பாதை, எச். டி. எப். அபேருன வர்தன உரித்துச்சொல்லும் குடாகேகபுகாகேன; தெற்கு-டவனிய, வத்துகாமியும் சிலபேர்களும் உரித்துச்சொல்லும் தனுக்கெயியாவேகேன; மேற்கு-சுதேசிகள் உரித்துச்சொல்லும் கேனகள், ஜி. கருகாமியும் சிலபேர்களும் உரித்துச்சொல்லும் கனதெரியானேகெதரகும்புர, சுதேசிகள் உரித்துச்சொல்லும் வெளிகள்.

[குறிப்பு.—சொல்லிய எல்கைகளுக்குள்ளிதாய் மடவளகாவாகொறட்டுவவும் மடவளதெனிய (37 ம், 38 ம் துண்டுகள்) யெண்டறியப்படும் 1 ஏக்கர் 2 டூட் 11 பர்சஸ் கொண்டது இந்த அறிக்கையிலிருந்த விவரத்தினது. ஆக அளவு 1 ஏக்கர் 2 டூட் 11 பர்சஸ் மேற்சொல்லிய 33 ஏக்கர் 18 பர்சஸ் அளப்பிலுட்படுத்தவில்லை.]



Situation : Dampahala village in Udugaha pattu in Morowak korale.

L. t.	Name of Land.	Extent. A. R. P.
36	Madawalagawahena	24 3 35
134	Hinpanpolatehena	8 0 23
		<u>33 0 18</u>
<i>Lots excluded :—</i>		
37	Madawalagawakoratuwa	1 0 33
38	Madawaladeniya	0 1 18
		<u>1 2 11</u>

Sheets O $\frac{15}{21, 29}$ and O $\frac{15}{22, 30}$

Surveyor-General's Office,
Colombo, November 10, 1899.

S. J. C. MORE
for Surveyor-General.