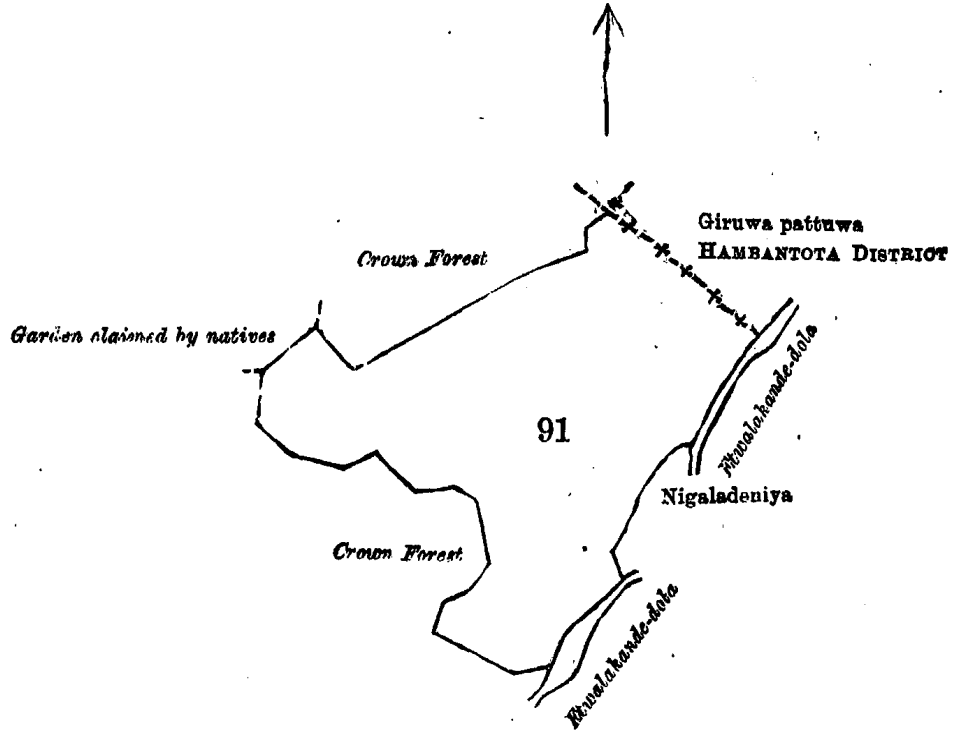




லகெட்டியேகேன, நியகலதெனியேகேன இவையெல்லாம் ஒரேசாணியாய் தோற்றப்படும் யென்று பொதுவாய் சொல்லப்படுகிற அலலது அறியப்படுகிற இத்தோடணைத்திருக்கும் அட்சரத்தால் குறிக்கப்பட்ட டாப்பில் விவரிக்கப்பட்டதும் 16 ஏக்கர் 35 பர்சஸ் விஸ்தாரமுள்ளது :—

எல்லை, வடக்கு-அரசாட்சிக்குள்ள காடு, கிருவாபத்துவை எல்லை, அலலது கம்பன்தொட்ட திஸ்திரிக்கு எல்லை; கிழக்கு-எட்டவளகத்தேதொல, குறுடி அப்புலும் சிலபேர்களுக்குமுடைய நியகலதெனிய, எட்டவளகத்தேதொல; தெற்கு-அரசாட்சிக்குள்ள காடு; மேற்கு-அரசாட்சிக்குள்ள காடு, சுதேசிகள் உரித்துபேசும் தோட்டம்.



Sheet O  $\frac{15}{6, 14}$

Lot 91 called Banwalketiye-hena, Pupulaketiye-hena, Nigaladeniyehena, in extent 16A. Or. 35P., situated in Urubokka village in Udugaha pattu of Morowak korale.

Surveyor-General's Office,  
Colombo, November 2, 1899.

S. J. C. MORE,  
for Surveyor-General.

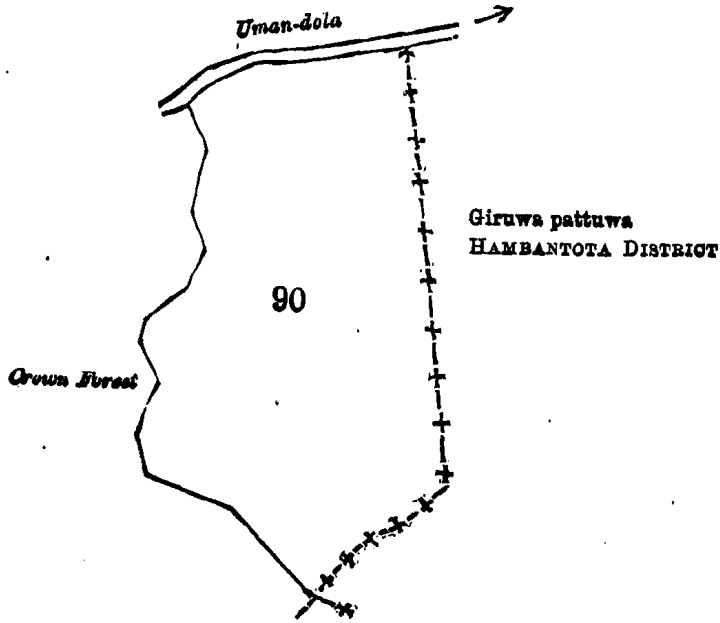
II.

The land commonly called or known as Mahapaluwattehena, situate in the village of Urubokka in the Matara-Morowak korale, in the Southern Province, containing in extent 18 acres 2 roods and 28 perches, shown as lot 90 in sheet No. O  $\frac{15}{6, 14}$  as described in the annexed plan, and bounded as follows: on the north by the Umandola; on the east by the Giruwā pattuwa limit or the Hambantota District limit; on the south by the Giruwā pattuwa limit or the Hambantota District limit and Crown forest; and on the west by Crown forest.

දකුණුපලාතට අසිති මාවර මොරවික්කෝරළේ උරුවොක්ක යන ගම තිබෙන මේ සමග අමුතාපු සිතිසම මෙහෙන අක්කර 18කුත්, රුචි 2කුත්, පර්චස් 28ක් සමකරම දැන මහපාළුවක්කේ යන නිසන කොමර O  $\frac{15}{6, 14}$  සිති සමපතුවේ 90න් පෙත්වන කිමකලිවිසට මාසිම්—උතුරට උමන්දෙලද; කුලෙණුරට සිරුවාපන්කුමේ ඉම කොහොන් හම් බන්කොට දිසිතික්කේ ඉමද; දකුණට සිරුවාපන්කුමේ ඉම කොහොන් හම්බන්කොට දිසිතික්කේ ඉමද, රජසන්කක කැලේද; බස්කාඉරට රජසන්කක කැලේද.

தென் மாகாணத்தின் மாத்துறை மொறவக்கோறளையச்சேர்ந்த ஊறுபொக்க என்னும் கிராமத்திலுள்ள கொம்பர் O  $\frac{15}{6, 14}$  ம் அளவு கடதாசியில் காணப்படும் பங்கு 90 ம் பிரிவுபடி மகபலுவத்தேகேன யென்று பொதுவாய் சொல்லப்படுகிற அலலது அறியப்படுகிற இத்தோடணைத்திருக்கும் அட்சரத்தால் குறிக்கப்பட்ட டாப்பில் விவரிக்கப்பட்டதும் 18 ஏக்கர் 2 ரூட் 28 பர்சஸ் விஸ்தாரமுள்ளது :—

எல்லை, வடக்கு-உமன்தொல; கிழக்கு-கிருவாபத்துவை எல்லை, அலலது கம்பன்தொட்ட திஸ்திரிக்கு எல்லை; தெற்கு-கிருவாபத்துவை எல்லை, கம்பன்தொட்ட திஸ்திரிக்கு எல்லை, அரசாட்சிக்குள்ள காடு; மேற்கு-அரசாட்சிக்குள்ள காடு.



Sheet O  $\frac{15}{6, 14}$

Lot 90 called Mahapaluwattehena, in extent 18A. 2R. 28P., situated in Urubokka village in Udugaha pattu of Morowak korale.

Surveyor-General's Office,  
Colombo, November 2, 1899.

S. J. O. MORE,  
for Surveyor-General.

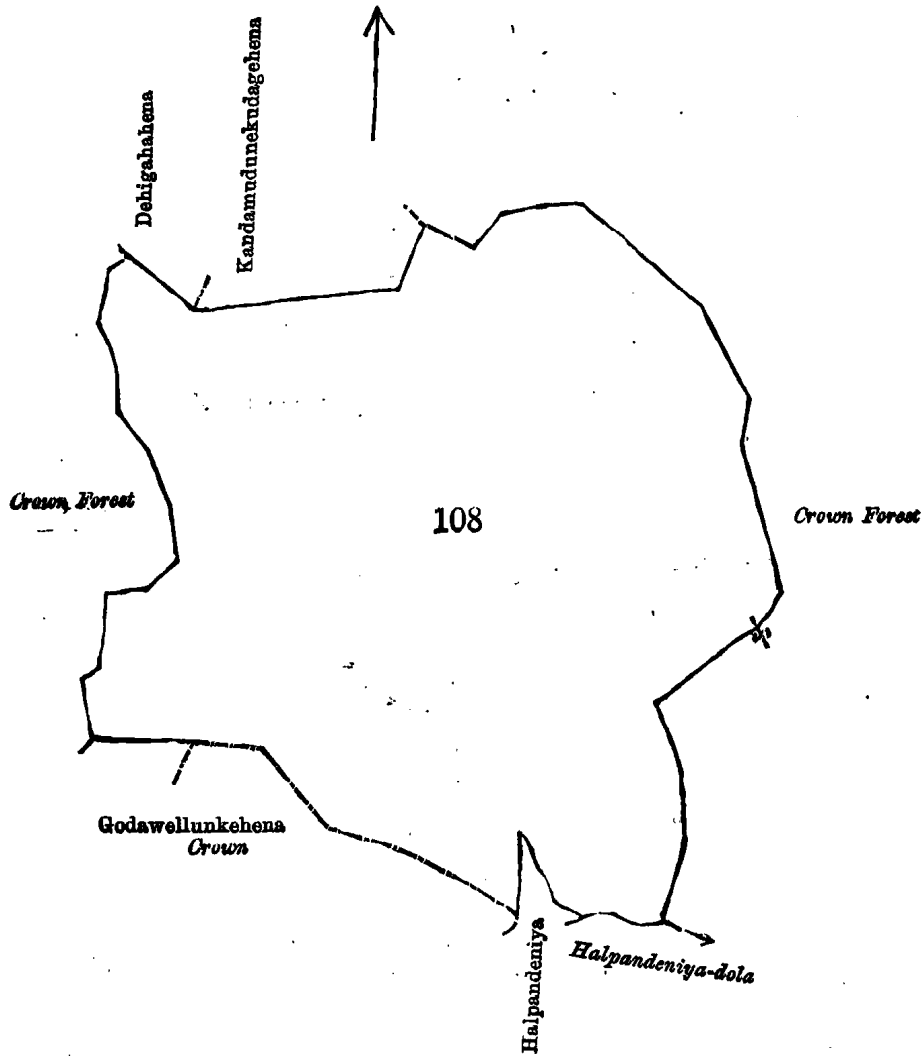
III.

The land commonly called or known as Koskanuwehena, Halpandeniyaehena, and Wattehena, all lying adjacent to each other and forming one block, situate in the village of Urubokka in the Matara-Morowak korale, in the Southern Province, containing in extent 55 acres 1 rood and 10 perches, shown as lot 108 in sheet No. O  $\frac{15}{6, 14}$ , as described in the annexed plan. and bounded as follows : on the north by Dehigahahena claimed by D. N. Abeywickrama and others, Kadamudunekudagehena claimed by H. D. F. Abeygunasekara, and Crown forest ; on the east by Crown forest ; on the south by the Halpandeniya-dola, Halpandeniya claimed by D. A. S. Y. Gunawardana and others, Godawellunkehena belonging to Crown, and Crown forest ; on the west by Crown forest.

දකුණුපලාතට අසිති මාතර මොරවක්කෝරලේ පුරුබොක්ක යන ගම නිබෙන මේ සමග අලියාපු සිතියමේ පෙනෙන අක්කර 55කුත්, රූඩ් 1කුත්, පර්චස් 10ක් බිම්කරම ඇති කොස්කනුවේ හේතද, හාල්පත්දෙහිගේ හේතද, වත් හේතද, කිසික නොමිමර O  $\frac{15}{6, 14}$  සිතියම පත්‍රයේ 108න් පෙන්වන ඒකාබව බිම්කවිටිට මාසිම්—උතුරට ඩී. ඇන් අබේවික්‍රම සහ තවත් අතවල්විසින් අසිතිවාසිකම් කිසික දෙහිගහ හේතද, එච්. ඩී. ඇස්. අබේගුණසේකර විසින් අසිතිවාසි කම් කිසික කඩවුල්ලෙන් කුඩාගේ හේතද, රජසන්තක කැලේද; නැගෙනහුරට රජසන්තක කැලේද; දකුණට හාල්පත් දෙහිගේ දෙලුද, ඩී. ඒ. ඇස්. වසි. ගුණවතීන සහ තවත් අතවල් විසින් අසිතිවාසිකම් කිසික හාල්පත්දෙහිගේ, රජසන් තක ගොඩවෙල්ලින්කැ හේතද, රජසන්තක කැලේද; බසිනාගුරට රජසන්තක කැලේද.

தன் மாகாணத்தின் மாத்தறை மொறவக்கோறையைச்சேர்ந்த ஊறுபொக்க என்னும் கிராமத்திலுள்ள நொம்பர் O  $\frac{15}{6, 14}$  அளவு கடதாசியில் காணப்படும் பங்கு 108 ம் பிரிவுபடி கொஸ்கன்னுவேகேன, கான்பன் தெ னியேகேன, வத்தேகேன, இவை யெல்லாம் ஒரே காணியாய் தோற்றப்படும் யென்று பொதுவாய் சொல்லப்படு கிற அலலது அறியப்படுகிற இத்தோடணத்திற்குக்கும் அட்சரத்தால் குறிக்கப்பட்ட டாப்பில் விவரிக்கப்பட்டதும் 55 ஏக்கர் 1 றுட் 10 பர்சஸ் விஸ்தாரமுள்ளது :—

எல்லை, வடக்கு-டி, என். அபேவிக்கரமும் சிலபேர்சனும் உரித்தடேசும் தென்காகேன, எச். டி. எப். அபே குணசேகர உரித்தடேசும் கடமுதுனேகுடாகேகேன, அரசாட்சிக்குள்ள காடு ; கிழக்கு-அரசாட்சிக்குள்ள காடு ; தெற்கு-கான்பென் தெனியேதொல, டி. எ. எஸ். வயி. குணவர்தனும் சிலபேர்சனும் உரித்தடேசும் கான்பான் தெனி ய, அரசாட்சிக்குள்ள கொடவெள்ளுக்கேகேன, அரசாட்சிக்குள்ள காடு ; மேற்கு-அரசாட்சிக்குள்ள காடு.



Sheet O  $\frac{15}{6, 14}$

Lot 108 called Koskanuwehena, Halpandeniya, Wattedehena, in extent 55A. 1R. 10P., situated in Urubokka village in Udugaha pattu of Morowak korale.

Surveyor-General's Office,  
Colombo, November 2, 1899.

S. J. C. MORE,  
for Surveyor-General.

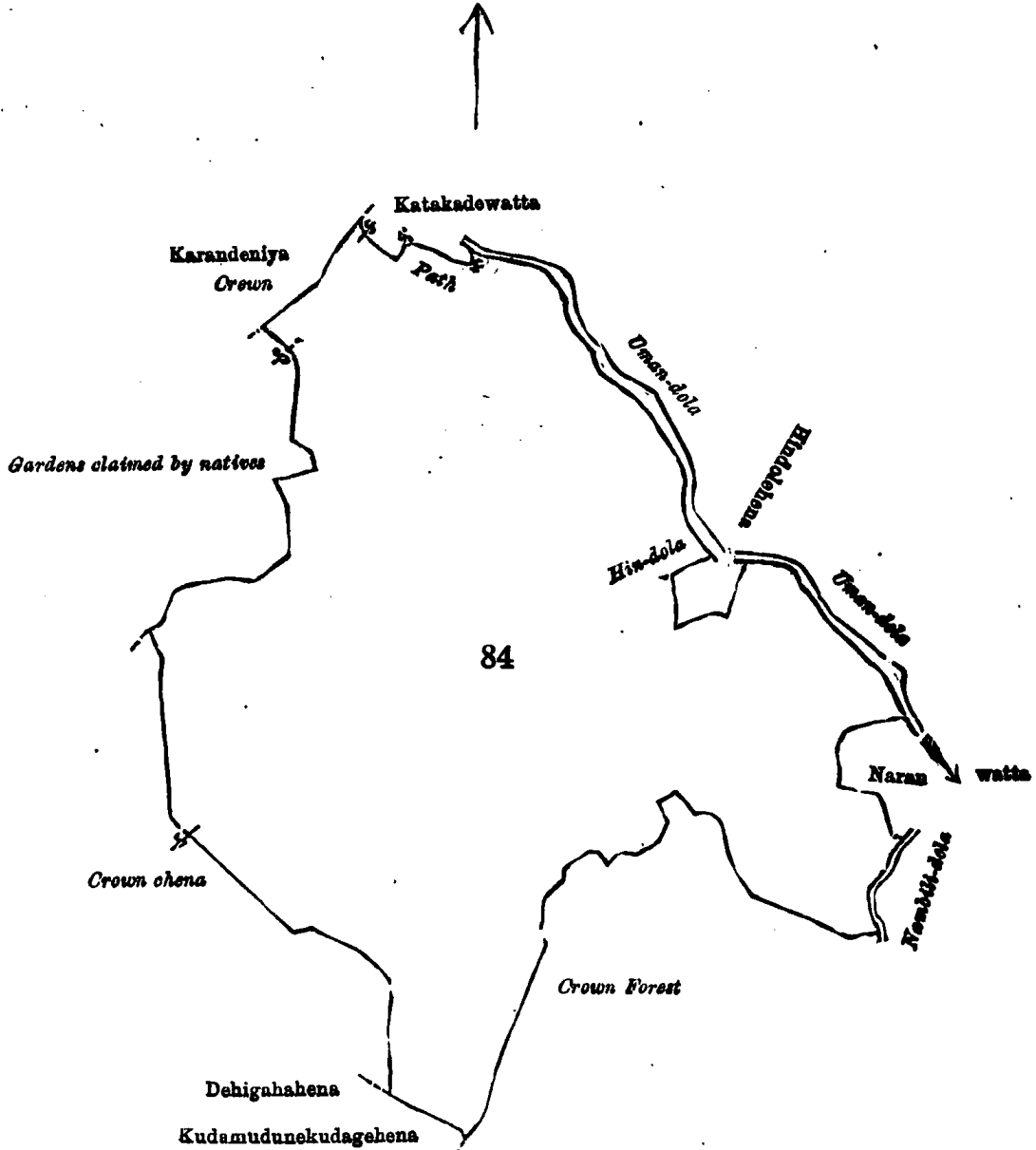
IV.

The land commonly called or known as Dehigahahena, Kekirihena, Naranwattedehena, Pansalawattedehena, Tebuhena, Bulathena, Mahahena, Annasigalahena, Polgahahena, Darendolehena, and Maussaketiyehena, all lying adjacent to each other and forming one block, situate in the village of Urubokka in the Matara-Morowak korale, in the Southern Province, containing in extent 242 acres and 1 rood, shown as lot 84 in sheet No. O  $\frac{15}{6, 14}$ , as described in the annexed plan, and bounded as follows : on the north by Katakadewatta belonging to S. Wattuhami and others, footpath, and the Umandola ; on the east by the Umandola, the Hindola, Hindolahena claimed by D. N. Abeywickrama and others, the Umandola, Naranwatta belonging to G. Kiriappu and others, and the Nambillidola ; on the south by Crown forest, Kadamudunekudagehena claimed by H. D. F. Abeygunasekara, Dehigahahena claimed by D. N. Abeywickrama and others, and Crown chena ; and on the west by Crown chena, gardens claimed by natives, and Karandeniya belonging to Crown.

දකුණුපලාතට අයිති මාතර මොරවත්තෝරලේ ප්‍රාදේශික භූමි භාවිතය මේ සමග අමුණාපු සිතියමේ පෙනෙන අක්කර 242කින්, රූ 1ක් ක්‍රමයෙන් ඇති දෙහිගහ හේනද, කැකිරි හේනද, නාරත්තෝරලේ හේනද, පත්පල වත්තෝරලේ හේනද, හෙබු හේනද, බුලත් හේනද, මහහේනද, අත්තාසිගල හේනද, පොල්ගහ හේනද, දැරන්දෙලේ හේනද, මවුල්සාකාරිගේ හේනද කියන නොමිමර O  $\frac{15}{6, 14}$  සිතියම පවුලේ 84න් පෙන්වන ඒකාබද්ධ බිම්කලීරියට මාසිම—ලඟුරට ඇස්. වත්තොමට සහ තවත් අයවන්නට අයිති කටකලී වත්තද, අභිපාරද, ලමන්දෙලද; නැගෙනහිරට ලමන්දෙලද, හින්දෙලද, හි. ඇත්. අබේවික්‍රම සහ සහ තවත් අයවල් විසින් අයිතිවාසිකම් කියන හින්දෙලේ හේනද, ලමන්දෙලද, ජී, කිරිඅප්පුට සහ තවත් අයවන්නට අයිති නාරත්තෝරල, නාමලීදෙලද; දකුණට රජසත්තක කැලේද, එච්. ඩී. ඇස්. අබේ ගුණසේකර විසින් අයිතිවාසිකම් කියන කඩමුදුනේ කුඩාහේ හේනද, හි. ඇත්. අබේවික්‍රම සහ තවත් අයවල් විසින් අයිති වාසිකම් කියන දෙහිගහ හේනද, රජසත්තක හේන; බස්නාහිරට රජසත්තක හේනද, සබ්දේසින් විසින් අයිතිවාසිකම් කියන මහද, රජසත්තක කරන්දෙහිගද.

தென் மாகாணத்தின் மாத்தறை மொறவக்கோறையைச்சேர்ந்த ஊறுபொக்க என்னும் கிராமத்தினுள்ள  
 நொம்பர் 0  $\frac{15}{8, 14}$  ம் அளவு கடதாசியில் காணப்படும் பங்கு 84 ம் பிரிவுபடி தெகிகாகேன, கெகிரிகேன, நாறன்  
 வத்தேகேன, பங்ஸவத்தேகேன, தேபுகேன, புளத்தேகேன, மககேன, அன்னுகலகேன, பொங்காகேன, தாரென்  
 தொலேகேன, மாவுஸ்ஸாகெட்டியகேன இவையெல்லாம் ஒரே காணியாய் தோற்றப்படும் யெனறு பொதுவாய்  
 சொல்லப்படுகிற அல்லது அறியப்படுகிற இத்தோடணத்திருக்கும் அட்சரத்தால் குறிக்கப்பட்ட டாப்பில் விவரிக்  
 கப்பட்டதம் 242 ஏக்கர் 1 டூட் விஸ்நாரமுள்ளது :—

எல்லை, வடக்கு-எஸ். வத்தகாமியும் சிலபேர்களுக்குமுடைய கட்டகடேவத்த, அடிபாதை, உமன்தொல ;  
 கிழக்கு-உமன்தொல, கீன்தொல, டி. என். அபேவிக்கமவும் சிலபேர்களும உரித்துபேசும் கீன்தொலேகேன, உம  
 ன்தொல, ஜி. கிரிஅப்புவும் சிலபேர்களுக்குமுடைய நாறன்வத்த, நாம்பிலிதொல; தெற்கு-அரசாட்சிக்குள்ள  
 காடி, எச். டி. எல். அபேருனஸேகற உரித்துபேசும் கடமுதுயெனகுடாகேகேன, டி. என். அபேவிக்கமவும் சிலபே  
 ர்களும் உரித்துபேசும் தெகிகாகேன, அரசாட்சிக்குள்ள சேன ; மேற்கு-அரசாட்சிக்குள்ள சேன, சுதேசிகள் உரி  
 த்துபேசும் தோட்டங்கள், அரசாட்சிக்குள்ள கறன்தெனிய.



Sheet 0  $\frac{15}{8, 14}$

Lot 84 called Dehigahahena, Kekirihena, Naranwattahena, Pansalawattahena, Tebuhena, Bulathena, Mahahena, Annasigalahena, Polgahahena, Darendolehena, and Maussaketiyehena, in extent 242A. 1R. 0P., situated in Urubokka village in Udugaha pattu of Morowak korale.

Surveyor-General's Office,  
 Colombo, November 2, 1899.

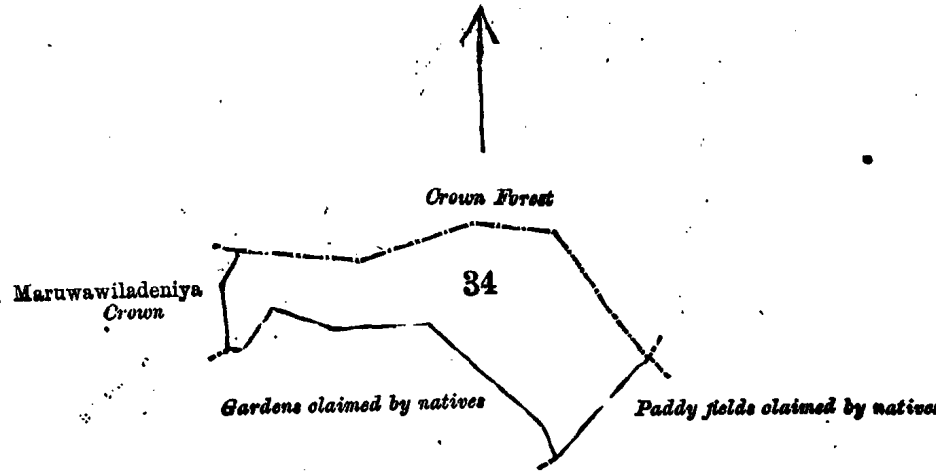
S. J. C. MORE,  
 for Surveyor-General.

V.

The land commonly called or known as Halgashenawatte Mahahena, situate in the village of Urubokka in the Matara-Morowak korale, in the Southern Province, containing in extent 6 acres 3 roods and 33 perches, shown as lot 34 in sheet O  $\frac{10}{53, 61}$ , as described in the annexed plan, and bounded as follows: on the north by Crown forest; on the east by paddy fields claimed by natives; on the south by gardens claimed by natives; and on the west by Maruwawiladeniya belonging to Crown.

දකුණුපළාතට අයිති මාතර මොරවත්තෝරලේ උරුවොක්ක යන ගම නිබෙන මේ සමග අමුතාපු සිරියමේ පෙනෙන අක්කර 6කුත්, රූඩ් 3කුත්, පර්ච් 33ක් බිම්තරම ඇති හල්ගෂේනවත්තේ වත්තේ මහගෙන කියන නොමිමර  $\frac{10}{53, 61}$  සිරියමපත්‍රයේ 34න් පෙන්වන බිම්කවිටියට මාසිම්—උතුරට රජසන්නක කැලේද; නැගෙනහිරට ඔදෙසියන් විසින් අයිති වූ පිටිකම් කියන කුඹුරුද; දකුණට ඔදෙසියන් විසින් අයිතිවූ පිටිකම් කියන වතුද; බස්නාහිරට රජසන්නක මරුවාවිල දෙසිතද.

தன் மாகாணத்தின் மாத்துறை மொறவக்கோறளையைச்சேர்ந்த ஊறுபொக்க என்னும் கிராமத்திலுள்ள நொம்பர் O  $\frac{10}{53, 61}$  ம் அளவு கடதாசியில் காணப்படும் பங்கு 34 ம் பிரிவுபடி கள்கண்டேனவத்தெமககேனெ யென் டு பொதுவாய் சொல்லப்படுகிற அல்லது அறியப்படுகிற இத்தோடணத்திருக்கும் அட்சரத்தால் குறிக்கப்பட்ட டாப்பில் விவரிக்கப்பட்டதும் 6 ஏக்கர் 3 ரூட் 33 பர்சஸ் விஸ்தாரமுள்ளது :—  
எல்லை, வடக்கு-அரசாட்சிக்குள்ள காடு; கிழக்கு-சுதேசிகள் உரித்துபேசும் நெல்வயல்கள்; தெற்கு-சுதேசிகள் உரித்துபேசும் தோட்டங்கள்; மேற்கு-அரசாட்சிக்குள்ள மறுவாவிஸ்தேசிய.



Sheet O  $\frac{10}{53, 61}$

Lot 34 called Halgashenawatte Mahahena, in extent 6A. 3R. 33P., situated in Urubokka village in Udugaha pattu of Morowak korale.

Surveyor-General's Office,  
Colombo, November 2, 1899.

S. J. C. MORE,  
for Surveyor-General.

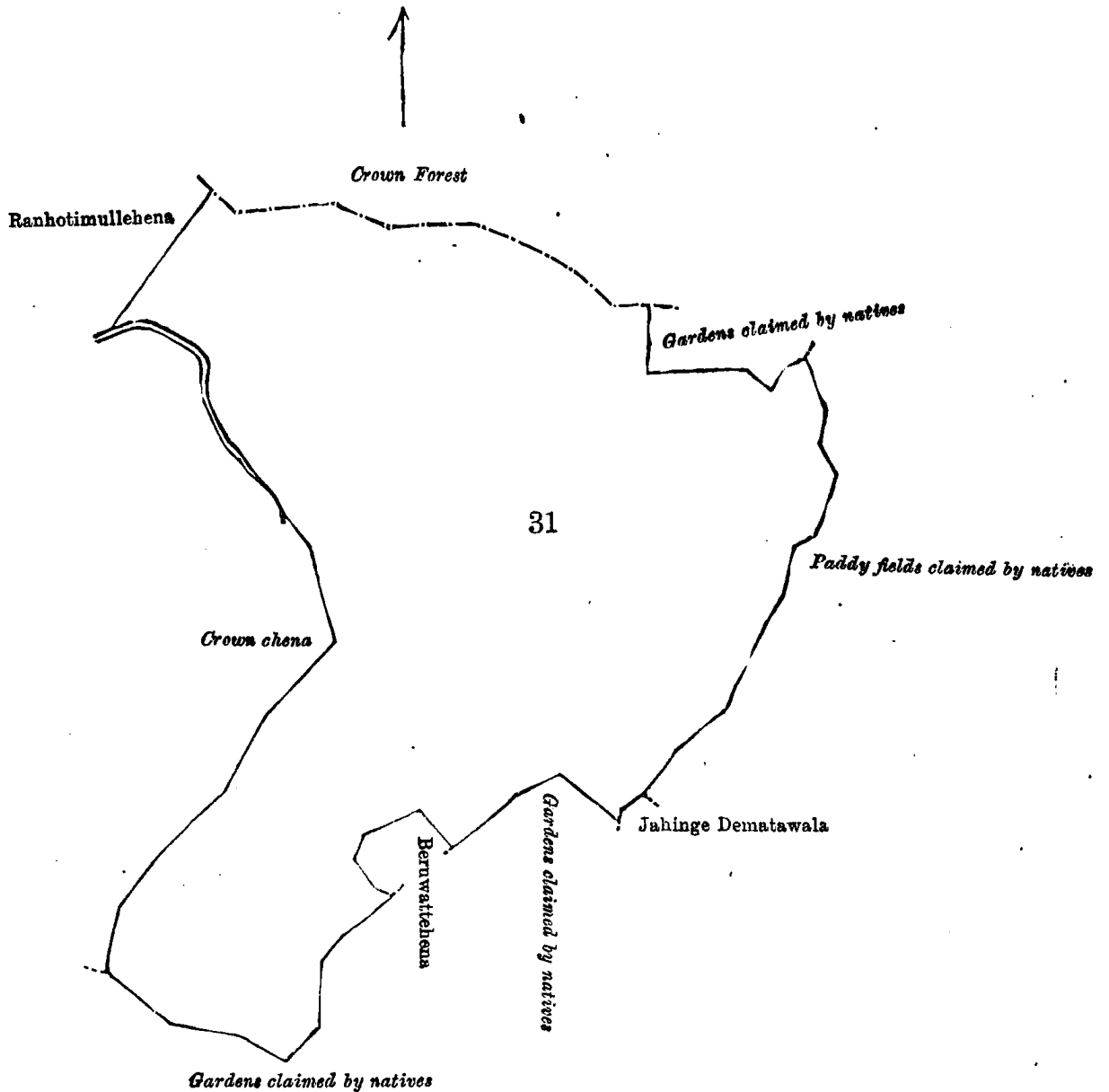
VI.

The land commonly called or known as Watupangiriketiyaehena, Millagalpottahena, Agaladamaphena, and Bulugaha-hena, all lying adjacent to each other and forming one block, situate in the village of Urubokka in the Matara-Morowak korale, in the Southern Province, containing in extent 63 acres 2 roods, shown as lot 31 in sheet No. O  $\frac{10}{53, 61}$ , as described in the annexed plan, and bounded as follows: on the north by Crown forest and gardens claimed by natives; on the east by paddy fields claimed by natives, and Jahinge Dematawala claimed by D. F. de S. Abeywardana and others; on the south by gardens claimed by natives, Beruwatthehena claimed by Migel Perera and another, and gardens claimed by natives; and on the west by Crown chena and Ranhotimullehena claimed by C. A. Samitchi de Silva.

දකුණුපළාතට අයිති මාතර මොරවත්තෝරලේ උරුවොක්ක යන ගම නිබෙන මේ සමග අමුතාපු සිරියමේ පෙනෙන අක්කර 63කුත්, රූඩ් 2ක් බිම්තරම ඇති වතුපැතිරුණුවියේ හේනද, මිල්ලගල්පොත්තේ හේනද, අගලදමාපු හේනද, ලිචගහහේනද කියන නොමිමර O  $\frac{10}{53, 61}$  සිරියමපත්‍රයේ 31න් පෙන්වන ඒකාබද්ධ බිම්කවිටියට මාසිම්—උතුරට රජසන්නක කැලේද, ඔදෙසියන් විසින් අයිතිවූ පිටිකම් කියන වතුද; නැගෙනහිරට ඔදෙසියන් විසින් අයිතිවූ පිටිකම් කියන කුඹුරුද, ඩී. ඒ. ජී. ද ජැල්. අබේවත්ත සහ තවත් අයවල් විසින් අයිතිවූ පිටිකම් කියන ජාතින්ගේ දෙමටවලද; දකුණට ඔදෙසියන් විසින් අයිතිවූ පිටිකම් කියන වතුද, මිගෙල්පෙරා සහ තවත් අයගේ අයිතිවූ පිටිකම් කියන බේරුවත්තේ හේනද, ඔදෙසියන් විසින් අයිතිවූ පිටිකම් කියන වතුද; බස්නාහිරට රජසන්නක හේනද, සී. ඒ. සාමිච්චි ද සිල්වා විසින් අයිතිවූ පිටිකම් කියන රත්තොට්ටිලේ හේනද.

தென் மாகாணத்தின் மாத்துறை மொறவக்கோறையைச்சேர்ந்த ஊறுபொக்க என்னும் கிராமத்திலுள்ள  
 கொம்பர் O  $\frac{10}{53, 61}$  ம் அளவு கடநாசியில் காணப்படும் பங்கு 31 ம் பிரிவுபடி வத்துபெங்கிறிகெட்டியேகேன,  
 யிள்ளகன்பொத்தேகேன, அகலதமாபுகேன, புலுகாகேன இவை யெல்லாம் ஒரே காணியாய் தோற்றப்படும் யெ  
 ன்று பொதுவாய் சொல்லப்படுகிற அல்லது அறியப்படுகிற இத்தோடணத்திருக்கும் அட்சரத்தால் குறிக்கப்பட்  
 ட டாப்பில் விவரிக்கப்பட்டதும் 63 ஏக்கர் 2 றாட் விஸ்தாரமுள்ளது :—

எல்லை, வடக்கு-அரசாட்சிக்குள்ள காடு, சுதேசிகள் உரித்துபேசும் தோட்டங்கள் ; கிழக்கு-சுதேசிகள்  
 உரித்துபேசும் நெல் வயல்கள், டி. எவ். ந எஸ். அபவர்த்தனும் சிலபேர்களும் உரித்துபேசும் ஜாகிங்கே தெமட்ட  
 வலை ; தெற்கு-சுதேசிகள் உரித்துபேசும் தோட்டங்கள், யிகென் பெரேராவும் சிலபேரும் உரித்துபேசும் பெருவத்  
 தேகேன, சுதேசிகள் உரித்துபேசும் தோட்டங்கள் ; மேற்கு-அரசாட்சிக்குள்ள சேன, ஸி. ஈ. ஸாய்ச்சி த லில்வா  
 உரித்துபேசும் மன்கொட்டிமுள்ளேகேன.



Sheet O  $\frac{10}{53, 61}$

Lot 31 called Watupengiriketiyahena, Millagalpotttehena, Agaladamapuhena, Bulugahahena, in extent  
 63A. 2R. 0P., situated in Urubokka village in Udugaha pattu of Morowak korale.

Surveyor-General's Office,  
 Colombo, November 2, 1899.

S. J. C. MORE,  
 for Surveyor-General.