

SUPPLEMENT

TO

The Ceylon Government Gazette,

PART III.

THURSDAY, APRIL 12, 1900.

NOTICES UNDER THE WASTE LANDS ORDINANCES

[Notice under Ordinances No. 1 of 1897 and No. 1 of 1899.]

TAKE notice, that unless within three months from the 16th day of March, 1900, the persons, if any, who claim any interest in the lands hereinafter mentioned, or in any one or more of such lands, appear before me at my office at Matara and make claim to the said lands or any of them or to some interest therein :

I, John Penry Lewis, Special Officer appointed under Ordinance No. 1 of 1897, in pursuance of the powers in me vested by Ordinances No. 1 of 1897 and No. 1 of 1899, shall declare by writing under my hand that the said lands or such of them, to which no claim has been made, are the property of the Crown.

J. P. LEWIS,  
Special Officer.

Description of Lands referred to.

I.

The land commonly called or known as Wadiyahena, situate in the village of Dampahala in the Morowak korale of the Matara District, in the Southern Province, containing in extent 6 acres 3 roods and 13 perches, as described in the annexed plan, shown as lot 76a in sheet O  $\frac{15}{5, 13}$ , and bounded as follows : on the north, east, and south by Mahawelyaya claimed by Alutge Dines Appuhamy and others ; on the west by Mahawelyaya claimed by ditto and Radagegodawatta claimed by S. Radage Rodda and others.

විෂි 1900 නවු මාර්තු මස 16 වෙනි දින සිට තුන්මාසයක් ඇතුලතදී මෙහි සහන දක්වන ඉඩම්වලට නොහොත් ඉන් එකකට නොහොත් වැඩිගනනකට අයිතියක් නිවෙනවශය කියන යම් කෙනෙක් ඇත්නම් ඒ අය විසින් මාතර මගේ කන්තෝරුවේදී මා ඉදිරිපිටට ඇවිත් පෙනීසිට එකී ඉඩම්වලට හෝ කොසිමම් එකකට හෝ ඊට ඇති අයිතියම පෙන්වා සිටී න්ට නොයෙදුනොත්, විෂි 1897නේ නොමමර 1නේ ආඥපණේ ප්‍රකාරයට පත්කරපු විශේෂ මුද්‍රාදැනී සාකාන්තරය දරණ පෝත් පැන්රි එවිස් යන මට විෂි 1897නේ සහ 1899යේ නොමමර 1නේ ආඥපණේවලින් ලැබී තිබෙන බලයේ ප්‍රකාර යට අයිතිවාසිකම් නොකියාපු එකී ඉඩම් එක්කෝ එසින් අයිතිවාසිකමක් ගෙණහැරදක්වන්ට නොයෙදුන සෑම ඉඩම් රජසත් තන ඉඩමක කියා මගේ අත්සන ඇති ලියවිල්ලකින් මා විසින් ප්‍රකාශකරණ බව මෙයින් දැනගත යුතුයි.

ජේ. පී. එවිස්,  
විශේෂ මුද්‍රාදැනීයා වමිත.

ඉඩම්වල නොරතුරු.

I.

දකුණු පලාතට අයිති මාතර දිස්ත්‍රික්කේ මොරවක්කෝරලේ දම්පහල යන ගම තිබෙන මේ සමග අමුතාපු සිත්තමේ පෙනෙන අත්කර දකුණු රුබි දිකුණු පර්චස් 13ක් බිම්තරම ඇති වාඩියේ ගෙන නිගන O  $\frac{15}{5, 13}$  සිතියම පහයේ 76A න් පෙන්වන බිම්කවිවිතට මායිම්—උතුරටද, නැගෙනහිරටද, දකුණටද, අළුත්ගේ දිනෙස් අප්පුහාම් සහ තවත් අයවල් විසින් අයිතිවාසිකම් කියන මහවෙල්ලායාද ; බස්නාහිරට එම අගවිච්චන්ට අයිති මහවෙල්ලායාද, ඉඩම සහ ඇස්. රද,ගේ රෙඩ්ඩා සහ තවත් අයවල් විසින් අයිතිවාසිකම් කියන රද,ගේ ගොවේවත්තද.

இவ்வறிவித்தலின் திகதியாகிய 1900 ம் ஆஸ்த-த்த பங்குனிமாதம் 16 ந் திகதியிலிருந்து மூன்று மாதத் திற்குள்ளாக இதன் கீழ் விவரித்திருக்கும் காணிகளுக்கு அல்லது அக்காணிகளில் எதற்கும் அல்லது எவற்றிற்கும் ஏதும் உடந்தையேனும் தங்களுக்குண்டென உரித்துப்பேசுவோர்கள் யாருமிருந்தால், அவர்கள் என்முன்பர்க் மாதத்தறை எனது கந்தேசரில் தெரிபட்டு மேற்படி காணிகளுக்கு அல்லது அவற்றில் எதற்கும் அல்லது அதில் யா தும் உரிமை அல்லது உடந்தை காண்பியா திருந்தால், 1897 ம் ஆஸ்த-த்த முதலாம் நொம்பர் சட்டத்தின்படி குறிப் பாண உத்தியோகஸ்தராக ஜோன் பென்ரி ஹவீஸ் ஆகிய நம்மில் 1897 ம் 1899 ம் ஆஸ்த-த்த 1 ம் இலக்கக் கட்ட னைச்சட்டத்தினால் கொடுத்திருக்கும் தத்தவத்தைக்கொண்டு என் கையொப்பமிட்டு எழுத்தமுலமாய் சொல்லப் பட்ட காணிகள் அல்லது அவற்றுள் உரித்துப்பேசப்படாதவைகளுக்கு உரித்தானி வெளிப்படாவிடில் முடிக்குரிய ஆதனமென்று வெளியரங்கப்படுத்துவேன்.

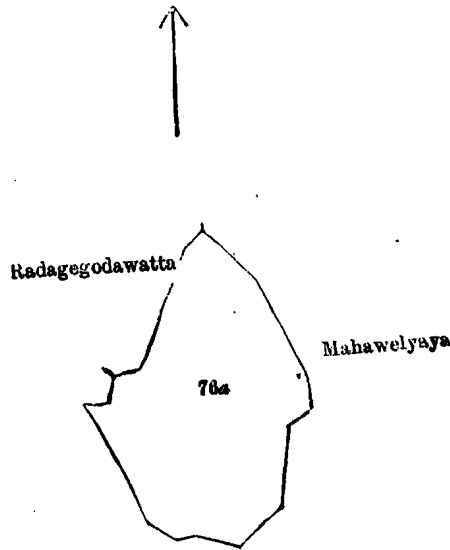
ஜே. பி. ஹவீஸ்,  
குறிப்பாண உத்தியோகஸ்தர்.

சொல்லப்பட்ட காணிகளின் விபரம்.

I.

தென் மாகாணத்தின் மாத்தறை மொழவக்கேரையைச்சேர்ந்த தம்பகல என்னும் கிராமத்திலுள்ள O  $\frac{15}{5, 13}$  ம் அளவு கடதாகிகளில் காணப்படும் பங்கு 76a ம் பிரிவுபடி வாடியகேன பென்று பொதுவாய் சொ ள்ப்படுகிற அல்லது அறியப்படுகிற இத்தோடனைத்திருக்கும் அட்சரத்தால் குறிக்கப்பட்ட டாப்பில் விவரிக்கப் பட்டதும் 6 ஏக்கர் 3 டூட் 13 பர்சஸ் விஸ்தாரமுள்ளது. எல்லை, வடக்கும் கிழக்கும் தெற்கும்—அலைத்தே தி

சென்னைப்புகாமியும் சிலபேர்களும் உரித்துச்சொல்லும் மகவெல்லயாய ; மேற்கு-மேற்கொல்லியவர்களும் உரித்துச் சொல்லும் மகவெல்லயாய, எஸ். நதாகே ரெட்டாயும் சிலபேர்களும் உரித்துச்சொல்லும் நதாகேகொடேவத்த.



Lot 76a called Wadiyehena, in extent 6A. 3R. 13P., situated in Dampahala village in Udagaha pattu of Morowak korale.

$\frac{15}{5, 13}$

Surveyor-General's Office,  
Colombo, December 19, 1899.

S. J. C. MORE,  
for Surveyor-General.

II.

The lands commonly called or known as Karandaketiyaehena, Pinliyaddahena, and Hulankandahena, all lying adjacent to each other and forming one block, situate in the village of Dampahala in the Morowak korale of the Matara District, in the Southern Province, containing in extent 48 acres 1 rood and 25 perches, as described in the annexed plan, shown as lot 110a in sheets  $O \frac{15}{5, 6, 13, 14}$  and  $O \frac{15}{21, 22, 29, 30}$  and bounded as follows: on the north by Elalowitakumbura claimed by D. A. M. Goonewardena, Vidane Arachchi, and others, Medakelekumbura claimed by K. V. Don Andris and others, Pahalapillyadda claimed by D. Dingiappu and others, Medagodawatta claimed by Don Kiriappu and others, Pahalapillyadda claimed by D. Dingiappu and others, and the Karandaketiya-dola; on the east by Karandaketiyaehena claimed by A. Don Dines and others, Karagallehena or Karandaketiyaehena claimed by A. Don Dines, chenas claimed by natives on Giganage extract, gardens claimed by natives, Udawadiyehenawatta claimed by H. Dias Abeyagoonasekara and others, Hulankandawatta claimed by D. A. Martinu Appuhamy and others, Hulankandedeniya claimed by do., Hinpanpolatehena claimed by G. K. Adirian and others on Giganage extract; on the south by water-course, path from Dampahala to Giruwa pattuwa, Udadeniyekumbura claimed by D. A. Martinu Appuhamy and others, Godairakumbura claimed by S. Don Bastian and others, Kaurakgalawela claimed by V. Siman Appuhamy and others, Walamagakumbura claimed by R. Andiris and others, Udadeniyakumbura claimed by D. A. Martinu Appuhamy and others, the path from Dampahala to Giruwa pattu; on the west by Masmoragahadeniya claimed by Urubokke Vihare, Masmoragahawatta claimed by H. Dias Ferdinando and others.

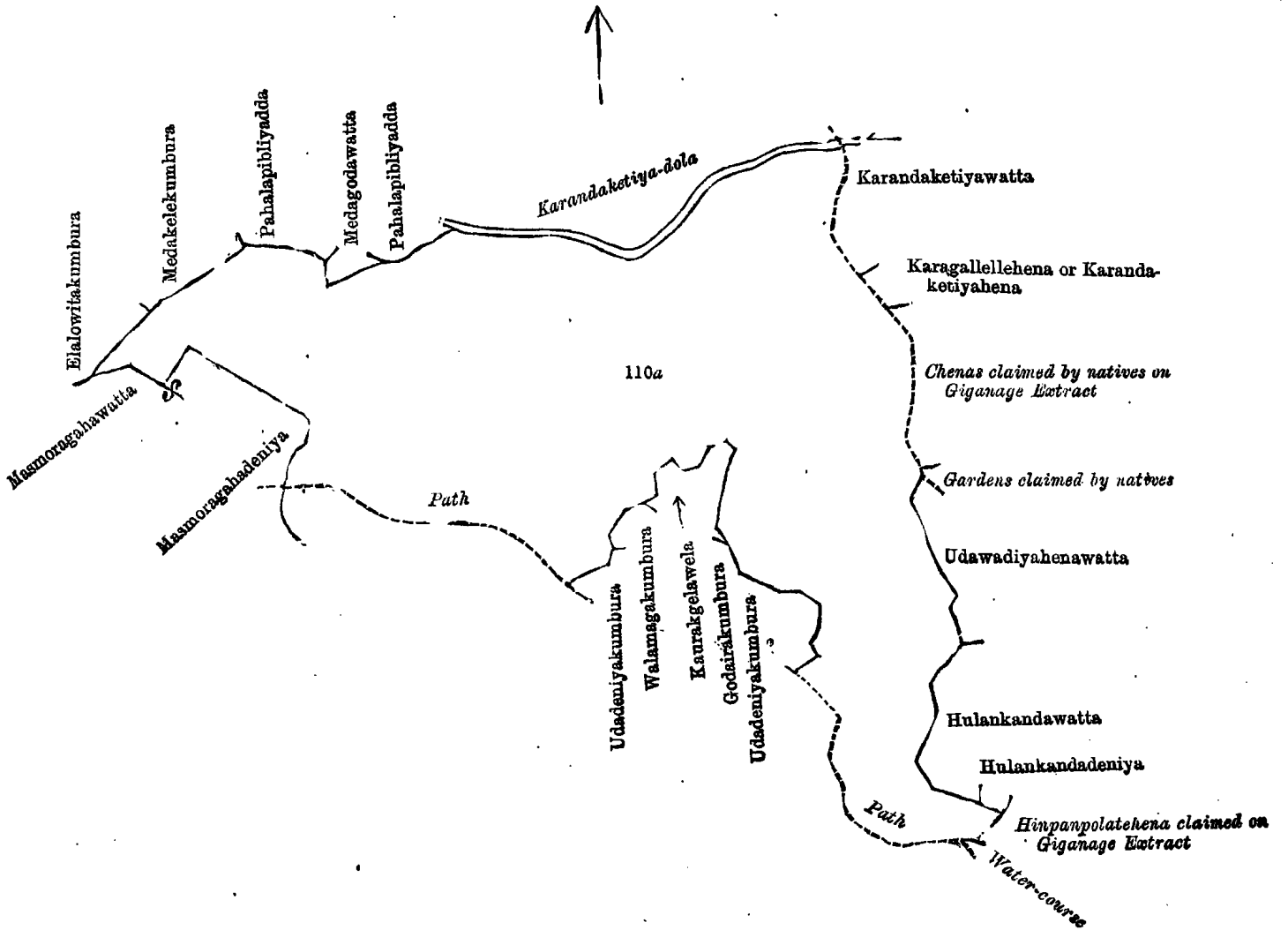
II.

දකුණු පලාතට අයිති මාතර දිස්ත්‍රික්කේ මොරවත්තකෝරලේ දම්පහල ගහ ගම තිබෙන මේ සමග අමුනාපු සිතියමේ පෙනෙන අක්කර 48කින් 1 රූ 1කින් පර්ච්ස් 25ක් බිම්තරම ඇති කරදකැව්ගේ ගේනද, පිත්ලියද්දේ ගේනද, පුලත්තන්දේ ගේනද කිසන  $O \frac{15}{5, 6, 13, 14}$  සහ  $O \frac{15}{21, 22, 29, 30}$  සිතියම් පත්‍රවල 110 A න් පෙන්වන ඒකාබද්ධ ඉඩම්වලට මාසිම්—උතුරට සී. ඒ. ඇම්. ගුණවත්ත විදනආරච්චිගල සහ නවත් අගවල් විසින් අයිතිවාසිකම් කිසන ඇලල්මිටිට කුණුරද, ගේ. පී. දෙන් අන්දිරිස් සහ නවත් අගවල් විසින් අයිතිවාසිකම් කිසන මැදකැව්ගේ කුණුරද, සී. වින්තිඅපු සහ නවත් අගවල් විසින් අයිතිවාසිකම් කිසන පහල පිල්ලියද්දද, දෙන් කිරිඅපු සහ නවත් අගවල් විසින් අයිතිවාසිකම් කිසන මැදගොව්වත්තද, සී. වින්තිඅපු සහ නවත් අගවල් විසින් අයිතිවාසිකම් කිසන පහලපිල්ලියද්දද, කරදකැව්ගේ දෙලද; නැගෙනහිරට ඒ. දෙන් දිනෙස් සහ නවත් අගවල් විසින් අයිතිවාසිකම් කිසන කරදකැව්ගේවත්තද, ඒ. දෙන් දිනෙස් විසින් අයිතිවාසිකම් කිසන කරගල්ලේ ගේන නොගොත් කරදකැව්ගේ ගේනද, ගිගණගේ ඇස්තරත්තේපිට කොදේසිගේ අයිතිවාසිකම් කිසන ගේනද, කොදේසිගේ විසින් අයිතිවාසිකම් කිසන වතුද, එච්. දිගේ අබේගුණසේකර සහ නවත් අගවල් විසින් අයිතිවාසිකම් කිසන උඩවැව්ගේ ගේනේ වත්තද, සී. ඒ. මර්නිතු අප්පුහාමි සහ නවත් අගවල් විසින් අයිතිවාසිකම් කිසන පුලත්තන්දේ වත්තද, එම අගවල් විසින් අයිතිවාසිකම් කිසන පුලත්තන්දේ දෙහිගද, ගිගණගේ ඇස්තරත්තේපිට පී. ගේ. අදිරිස් සහ නවත් අගවල් විසින් අයිතිවාසිකම් කිසන ගිත්පත්පොලගේ ගේනද; දකුණට වතුරබස්නාවද, දම්පහල සිට ගිරුවා පත්තුවට ගහ පාරද, සී. ඒ. මර්නිතු අප්පුහාමි සහ නවත් අගවල් විසින් අයිතිවාසිකම් කිසන උඩදෙහිගේ කුණුරද, ඇස්. දෙන් බස්තිගේ සහ නවත් අගවල් විසින් අයිතිවාසිකම් කිසන ගොඩගුර කුණුරද, පී. සිමන් අප්පුහාමි සහ නවත් අගවල් විසින් අයිතිවාසිකම් කිසන කාටුරත්තල මෙලද, ආර්. අන්දිරිස් සහ නවත් අගවල් විසින් අයිතිවාසිකම් කිසන වලමගකුණුරද, සී. ඒ. මර්නිතු අප්පුහාමි සහ නවත් අගවල් විසින් අයිතිවාසිකම් කිසන උඩදෙහිගේ කුණුරද, දම්පහල සිට ගිරුවාපත්තුවට ගහ පාරද; බස්නාගුරට උරුවොත්තේ විහාර විසින් අයිතිවාසිකම් කිසන මස්මොරගහ දෙහිගද, එච්. දිගේස් ප්‍රනාන්දු සහ නවත් අගවල් විසින් අයිතිවාසිකම් කිසන මස්මොරගහවත්තද.

## II.

தென் மாகாணத்தின் மாத்துறை மொறவக்கோறையைச்சேர்ந்த தம்பகல என்னும் கிராமத்திலுள்ள  
 O 5, 6, 13, 14, 15 ம், O 21, 22, 29, 30 ம் அளவு கடதாகுகளில் காணப்படும் பங்கு 110a ம் பிரிவுபடி கறந்த  
 கெட்டியேகேன, பின்னியத்தேகேன, ஞானக்கந்தேகேன, இவை யெல்லாம் ஒரே காணியாய் தோற்றப்படும் யெ  
 ன்று பொதுவாய் சொல்லப்படுகிற அல்லது அறியப்படுகிற இத்தோடணத்திருக்கும் அட்சரத்தால் குறிக்கப்  
 பட்ட டாப்பில் விவரிக்கப்பட்டதும் 48 ஏக்கர் 1 றூட் 25 பர்சல் விஸ்தாரமுள்ளது :—

எல்லை, வடக்கு-உ. எ. எம். ஞானவர்தன விதான ஆறச்சியும் சிலபேர்களும் உரித்துச்சொல்லும் எல்லாவிட்  
 டகும்புர, கே. வி. தொன் அன்திரிசும் சிலபேர்களும் உரித்துச்சொல்லும் மெதகெலேகும்புர, டி. டி. அன்திரிசும்  
 வும் சிலபேர்களும் உரித்துச்சொல்லும் பகலபில்லியத்த, தொன் கிரிஅப்புவும் சிலபேர்களும் உரித்துச்சொல்லும்  
 மெதகொடவத்த, ய. டி. அன்திரிசும் சிலபேர்களும் உரித்துச்சொல்லும் பகலபில்லியத்த, கறந்தகெட்டிய  
 தொல; கிழக்கு-எ. தொன் தினெசும் சிலபேர்களும் உரித்துச்சொல்லும் கறந்தகெட்டியவத்த, எ. தொன் தினெ  
 ஸ் உரித்துச்சொல்லும் கறக்கள்ளேளேகேன அல்லது கறந்தகெட்டியேகேன, கி+னகே எஸ்தறக்கையின்மேல்  
 சுதேசிகள் உரித்துச்சொல்லும் கெனகள், சுதேசிகள் உரித்துச்சொல்லும் தோட்டங்கள், எச். தியஸ் அபேருன  
 ஸேகறவும் சிலபேர்களும் உரித்துச்சொல்லும் உடவாடியகேனேவத்த, ம. எ. மர்தீனு அபுகாமியும் சிலபேர்க  
 ளும் உரித்துச்சொல்லும் ஞானக்கந்தவத்த, மேற்சொல்லியவர்கள் உரித்துச்சொல்லும் ஞானக்கந்தேனிய,  
 கிகனகே எஸ்தறக்கையின் மேல் ஜி. கே. அதிரியனும் சிலபேர்களும் உரித்துச்சொல்லும் கின்பன்பொளதேகேன;  
 தெற்கு-ஓடை, தம்பகலிலிருந்து கிறுவாபத்துவக்கு போகும் பாதை, டி. எ. மர்தீனு அபுகாமியும் சில  
 பேர்களும் உரித்துச்சொல்லும் உடதெனியேகும்புர, எஸ். தொன் பஸ்தியானும் சிலபேர்களும் உரித்துச்சொல்  
 லும் கொடஇறகும்புர, வி. சிமன் அபுகாமியும் சிலபேர்களும் உரித்துச்சொல்லும் கவுறக்கலவெல, ஆர். அந்திரி  
 சும் சிலபேர்களும் உரித்துச்சொல்லும் வளமககும்புர, டி. எ. மர்தீனு அபுகாமியும் சிலபேர்களும் உரித்துச்சொ  
 லும் உடதெனியகும்புர, தம்பகலிலிருந்து கிறுவாபத்துவக்கு போகும் பாதை மேற்கு-ஊறுபொக்கேவிகா  
 ரே உரித்துச்சொல்லும் மஸ்மொறக்கதெனிய, எச். தியஸ் பர்டினூந்துவும் சிலபேர்களும் உரித்துச்சொல்லும் மஸ்  
 மொறக்கவத்த.



Lot 110a called Karandaketiyahena, Pinliyaddahena, Hulankandahena, in extent 48A. 1R. 25P., situated  
 in Dampahala village in Udugaha pattu of Morowak korale.

Sheet O 5, 6, 13, 14, 15, O 21, 22, 29, 30

III.

The lands commonly called or known as Masheragoddayehena and Alutgehena, both lying adjacent to each other and forming one block, situate in the village of Dampahala in the Morowak korale of the Matara District, in the Southern Province, containing in extent 58 acres 1 rood and 15 perches, as described in the annexed plan, shown as lots 71½ and 146 in sheets

O  $\frac{15}{3, 4, 11, 12}$  and O  $\frac{15}{5, 6, 13, 14}$ , and bounded as follows : on the north by Kariwilakandeniya claimed by D. Jayanhamy and others, Dalukgelehena or Karawilakandewatta claimed by D. Jayanhamy and others, chena claimed by natives on Diya-potage panguwa extract ; on the east by chena claimed by natives on Alutge panguwa extract, Wilayawewa claimed by Dampahala Vihare and others, the footpath, Bogahawatta claimed by A. L. Don Andiris ; on the south by chena claimed by natives on Gamacharige panguwa extract, Yakdehipotdeniyakumbura claimed by A. W. Don Davith and others, chena claimed by natives on Gamacharige panguwa extract ; on the west by Kaludiyawalahena claimed by S. Andiris and others on Vannige panguwa extract, path from Bengamuwa to Dampahala, water-course, the Gulana-arambe-dola, Higgahadeniya-yayekumbura claimed by A. L. Kaluappu and others, and water course.

[NOTE.—Nugacandekumbura, in extent 1 acre, shown as lot 147 in sheets O  $\frac{15}{3, 4, 11, 12}$  and O  $\frac{15}{5, 6, 13, 14}$  and the annexed plan within these boundaries, is excluded from this notice. The extent of 1 acre is not included in acreage of 58 acres 1 rood and 15 perches given above.]

III.

දකුණු පලාතට අයිති මාතර දිස්ත්‍රික්කේ මොරවත්තෝරලේ දම්පහල ගත ගම් නිබෙන මේ සමග අමුතපු සිතියමේ පෙනෙන අක්කර 58කුත් රූ 1කුත් පර්ච් 15ක් බිම්තරම ඇති මස්තැරගොඩයාගේ ජොන සහ අවත්තේ ජොන කීතන O  $\frac{15}{3, 4, 11, 12}$  සහ O  $\frac{15}{5, 6, 13, 14}$  සිතියම පත්‍රවල 71½ සහ 146කුත් පෙන්වන ඒකාබද්ධ බිම්කවිටි දෙකට මායිම්—උතුරට හි. පස්තොම් සහ තවත් අගවල් විසින් අයිතිවාසිකම් කිහිප කාර්විලකන්දේ දෙහිතද, එම අගවල් විසින් අයිතිවාසිකම් කිහිප දවත්තලඟේන නොනොත් නර්විලකන්දේ වත්තද, දියපාතගේ පහුවේ ඇස්තරන්තේ පිට ආදේසිගත් විසින් අයිතිවාසිකම් කීතන ජොනද ; නැගෙනහිරට අවත්තේ පහුවේ ඇස්තරන්තේ පිට ආදේසිගත් විසින් අයිතිවාසිකම් කීතන ජොනද, දම්පහල ප්ලාට් සහ තවත් අගවල් විසින් අයිතිවාසිකම් කීතන විලයාගේ විලද, අත්පාරද, ඒ. ඇල්. දෙ.න් අත්දිරිස් විසින් අයිතිවාසිකම් කීතන බෙත්තවත්තද ; දකුණට ගම්විලාගේ පහුවේ ඇස්තරන්තේ පිට ආදේසිගත් විසින් අයිතිවාසිකම් කීතන ජොනද, ඒ. බිබ්ලි. දෙ.න් දෙ.න් සහ තවත් අගවල් විසින් අයිතිවාසිකම් කීතන තන්දෙහිපොත්දෙහිගේ කුරුද, ගම්විලා රිගේ පහුවේ ඇස්තරන්තේ පිට ආදේසිගත් විසින් අයිතිවාසිකම් කීතන ජොනද ; බස්නාගුරට වත්තේ පහුවේ ඇස්තරන්තේ පිට ඇස්. අත්දිරිස් සහ තවත් අගවල් විසින් අයිතිවාසිකම් කීතන කව්දිගවල ජොනද, බෙන්ගම්බේ හිට දම්පහලට ගත ප.ර.ද, වතුරබස්නාවද, ගුලගේ අරබේදෙලද, ඒ. ඇල්. කව්දිපු සහ තවත් අගවල් විසින් අයිතිවාසිකම් කීතන හිත්තග දෙහිගේ ගාගේ කුමුරද, වතුර බස්නාවද.

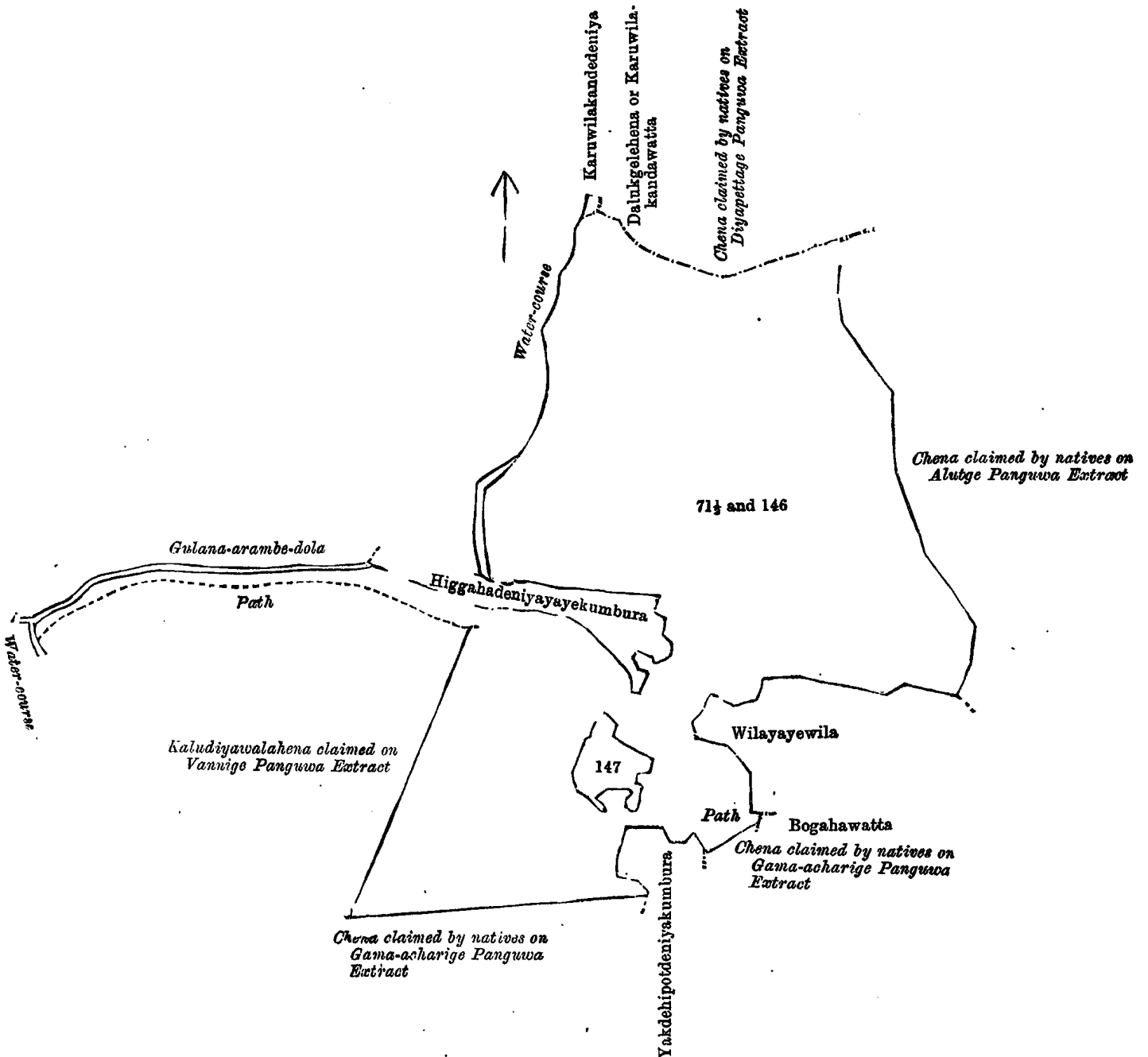
[ඉහත කී මායිම්වලට මැදිවු මේ සමග අමුතපු සිතියමේ O  $\frac{15}{3, 4, 11, 12}$  සහ O  $\frac{15}{5, 6, 13, 14}$  සිතියම පත්‍රවල 147න් පෙන්වන අක්කරයක් බිම්තරම ඇති කුගදන්තේ කුමුර මේ දැන්වීමෙන් අත්හැරිය වගත් ඉහත කී අක්කර 58කුත් රූ 1කුත් පර්ච් 15ක් බිම්තරමේ මෙහි අක්කරය අඩංගුකරී වගත් මෙහි දැනගත හැක.]

III.

தென் மாகாணத்தின் மாத்துறை மொறவக்கோறளையச்சேர்ந்த தம்பகல என்னும் கிராமத்திலுள்ள O  $\frac{15}{3, 4, 11, 12}$  ம், O  $\frac{15}{5, 6, 13, 14}$  ம் அளவுக்கடதாசிகளில் காணப்படும் பங்குகள் 71½ ம் 146 ம் பிரிவுபடி மல் கொற்படையாயேகேனும் அலுவல்கேனும் இரண்டும் ஒரேகாணியாய் தோற்றப்படும் யென்று பொதுவாய்ச் சொல்லப்படுகிற அல்லது அறியப்படுகிற இத்தோடணைத்திருக்கும் அட்சரத்தால் குறிக்கப்பட்ட டாப்பில் விவரிக்கப்பட்டதும் 58 ஏக்கர் 1 ரூட் 15 பர்சஸ் விஸ்தாரமுள்ளது :—

எஸ்டை, வடக்கு-டி. ஜயன்காமியும் சிலபேர்களும் உரித்துச்சொல்லும் கரிவிலகந்தெனிய, மேற்சொல்லியவர்களும் உரித்துச்சொல்லும் தலுக்கலகேன அல்லது கரிவிலகந்தெவத்த, தியபொத்தகே பங்குவ எஸ்தறக்கையின்மேல் சுதேசிகள் உரித்துச்சொல்லும் கேன ; கிழக்கு-அலுவல்கே பங்குவ எஸ்தறக்கேயின் மேல் சுதேசிகள் உரித்துச்சொல்லும் கேன, தம்பகல விகாரையும் சிலபேர்களும் உரித்துச்சொல்லும் விலயாயேவில, அடிபாதை, எ. எல். தொன் அந்திரிஸ் உரித்துச்சொல்லும் போககவத்த ; தெற்கு-கம்மச்சாரிகே பங்குவ எஸ்தறக்கையின் மேல் சுதேசிகள் உரித்துச்சொல்லும் கேன, எ. டபிள்யு. தொன் தாவிதும் சிலபேர்களும் உரித்துச்சொல்லும் யக்தெ கிபொத்தெனியேகும்புர, கம்மச்சாரிகே பங்குவ எஸ்தறக்கையின் மேல் சுதேசிகள் உரித்துச்சொல்லும் கேன ; மேற்கு-வஸ்தீகேபங்குவ எஸ்தறக்கையின்மேல் எஸ். அந்திரிசும் சிலபேர்களும் உரித்துச்சொல்லும் கலுதியவலகேன, பென்கமுவிஸ்து தம்பகலைக்கு போகும் பாதை, ஓடை, குலனஅறம்?பதொல, எ. எல். கலுஅப்புவும் சிலபேர்களும் உரித்துச்சொல்லும் கிக்கதெனியயாயேகும்புர, ஓடை.

[குறிப்பு-சொல்லிய எல்கைகளுக்குள்ளிதாய் குறிக்கப்பட்ட டாப்பிலும் O  $\frac{15}{3, 4, 11, 12}$  ம், O  $\frac{15}{5, 6, 13, 14}$  ம் அளவுக்கடதாசிகளிலும் காணப்படும் பங்கு 147 ம் பிரிவுபடி அகதக்டேகும்புர எண்டறியப்படும் 1 ஏக்கர் கொண்ட துண்டு இந்த அறிக்கையிலிருந்து விலக்கினது. அளவு 1 ஏக்கர் மேற்சொல்லிய 58 ஏக்கர் 1 ரூட் 15 பர்சஸ் அளப்பிலுட்படுத்த வில்லை].



Situation : Dampahala village in Udugaha pattu of Morowak korale.

Lot.	Name of Land.	Extent. A. R. P.
71 1/2	Masheragoddayayehena	43 1 15
146	Alutgehena	15 0 0
	<b>Total</b>	<b>58 1 15</b>
<i>Lot excluded.</i>		
147	Nugadandekumbura	1 0 0
Sheets O $\frac{15}{3, 4, 11, 12}$ and O $\frac{15}{5, 6, 13, 14}$		

Surveyor-General's Office,  
Colombo, December 19, 1899.

S. J. C. MORE,  
for Surveyor-General.