

Sheet O $\frac{15}{6, 14}$

Lot 90 called Mahapaluwattihena, in extent 18A. 2R. 28P., situated in Urubokka village in Udugaha pattu of Morowak korale.

Surveyor-General's Office,
Colombo, November 2, 1899.

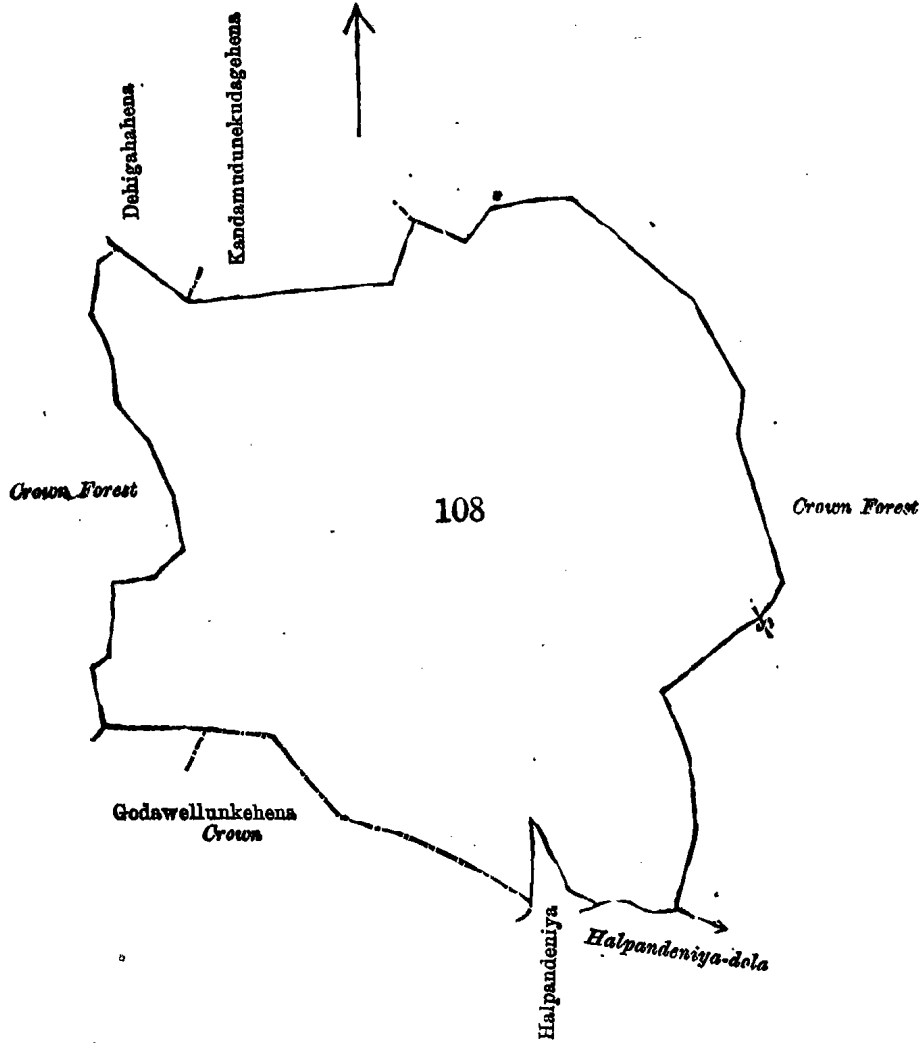
S. J. C. MORE,
for Surveyor-General.

III.

The land commonly called or known as Koskanuwehena, Halpandeniya-hena, and Wattedehena, all lying adjacent to each other and forming one block, situate in the village of Urubokka in the Matara-Morowak korale, in the Southern Province, containing in extent 55 acres 1 rood and 10 perches, shown as lot 108 in sheet No. O $\frac{15}{6, 14}$, as described in the annexed plan. and bounded as follows : on the north by Dehigahahena claimed by D. N. Abeywickrama and others, Kadamudunekudagehena claimed by H. D. F. Abeygunasekara, and Crown forest ; on the east by Crown forest ; on the south by the Halpandeniya-dola, Halpandeniya claimed by D. A. S. Y. Gunawardana and others, Godawellunkehena belonging to Crown, and Crown forest ; on the west by Crown forest.

දකුණුපලාතට අසිති මාතර මොරවත්තෝරලේ උරුවොක්ක යන ගම නිවෙත මේ සමග අමුතාපු සිතියමේ පෙනෙන අක්කර 55කුත්, රූඩ් 1කුත්, පර්චස් 10ක් විමකරම ඇති කොස්කහුවේ ගේනද, හාලේපන්දෙහියේ ගේනද, වත්තේගේනද, කියන නොමමර O $\frac{15}{6, 14}$ සිතියම පත්‍රයේ 108න් පෙන්වන ඒකාබද්ධ බිම්කව්වියට මාසිම—උතුරට ඩී. ඇන් අබේවික්‍රම සහ තවත් අයවල්විසින් අසිතිවාසිකම් කියන දෙහිගහ ගේනද, එච්. ඩී. ඇන්. අබේගුණසේකර විසින් අසිතිවාසිකම් කියන කඩමුදුගේ කුඩාගේ ගේනද, රජසන්නක කැලේද; කුරුණෑගුරු රජසන්නක කැලේද; දකුණට හාලේපන්දෙහියේ දෙලුද, ඩී. ඒ. ඇන්. වසී. ගුණවතින සහ තවත් අයවල් විසින් අසිතිවාසිකම් කියන හාලේපන්දෙහියද, රජසන්නක ගොඩවෙල්ලුන්කු ගේනද, රජසන්නක කැලේද; බසිකාගුරු රජසන්නක කැලේද.

தன் மாகாணத்தின் மாத்தூறை மொறவக்கோறனைபச்சேர்ந்த ஊறுபொக்க என்னும் கிராமத்திலுள்ள நொம்பர் O $\frac{15}{6, 14}$ அளவு கடதாசியில் காணப்படும் பங்கு 108 ம் பிரிவுபடி கொஸ்கன்னுவேகேன, கான்பன்டெனியேகேன, வத்தேகேன, இவை யெல்லாம் ஒரே காணியாய் தோற்றப்படும் யென்று பொதுவாய் சொல்லப்படுகிற அலைத அறியப்படுகிற இத்தோடணத்திருக்கும் அட்சரத்தால் குறிக்கப்பட்ட டாப்பில் விவரிக்கப்பட்டதும் 55 ஏக்கர் 1 ரூட் 10 பர்சஸ் விஸ்தாரமுள்ளது :—
எல்லை, வடக்கு-டி, என். அபேவிக்கராமும் சிலபேர்சனும் உரித்தபேசும் தெகிகாகேன, எச். டி. எப். அபேகுணசேகர உரித்தபேசும் கடமுதுனேகுடாகேகேன, அரசாட்சிக்குள்ள காடு ; கிழக்கு-அரசாட்சிக்குள்ள காடு ; தெற்கு-கான்பென்டெனியேதொள், டி. எ. என். வயி. குணவர்தனும் சிலபேர்சனும் உரித்தபேசும் கான்பான்டெனிய, அரசாட்சிக்குள்ள கொடவெள்ளுக்கேகேன, அரசாட்சிக்குள்ள காடு ; மேற்கு-அரசாட்சிக்குள்ள காடு.



Sheet O $\frac{15}{6, 14}$

Lot 108 called Koskanuwehena, Halpandeniyaehena, Wattedehena, in extent 55A. 1R. 10P., situated in Urubokka village in Udugaha pattu of Morowak korale.

Surveyor-General's Office,
Colombo, November 2, 1899.

S. J. C. MORE,
for Surveyor-General.

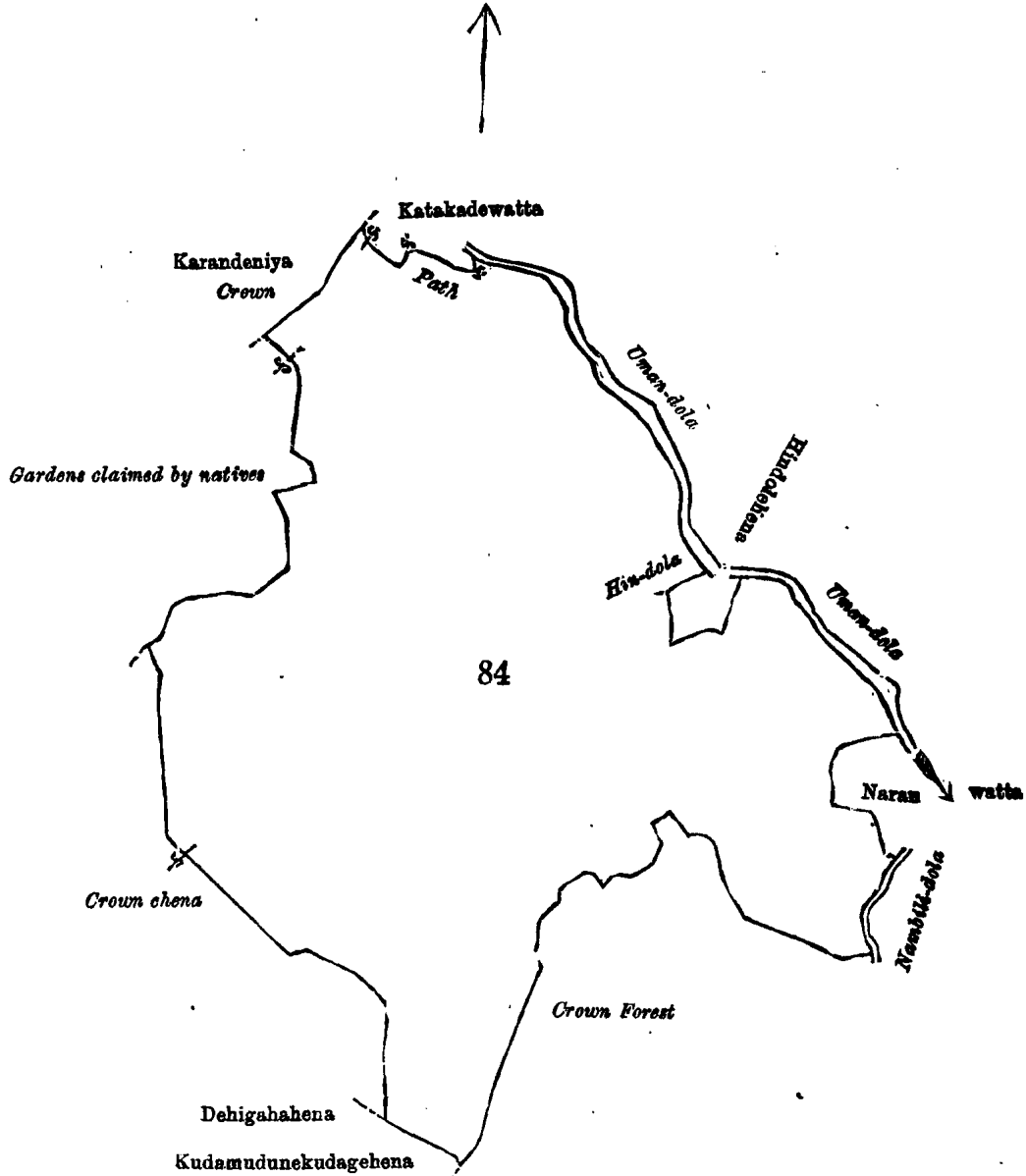
IV.

The land commonly called or known as Dehigahahena, Kekirihena, Naranwattedehena, Pansalawattedehena, Tebuhena, Bulathena, Mahahena, Annasigalahena, Polgahahena, Darendolehena, and Manssaketiyehena, all lying adjacent to each other and forming one block, situate in the village of Urubokka in the Matara-Morowak korale, in the Southern Province, containing in extent 242 acres and 1 rood, shown as lot 84 in sheet No. O $\frac{15}{6, 14}$, as described in the annexed plan, and bounded as follows : on the north by Katakadewatta belonging to S. Wattuhami and others, footpath, and the Umandola ; on the east by the Umandola, the Hindola, Hindolahena claimed by D. N. Abeywickrama and others, the Umandola, Naranwatta belonging to G. Kiriappu and others, and the Nambilidola ; on the south by Crown forest, Kadamudunekudagehena claimed by H. D. F. Abeygunasekara, Dehigahahena claimed by D. N. Abeywickrama and others, and Crown chena ; and on the west by Crown chena, gardens claimed by natives, and Karandeniya belonging to Crown.

දකුණු පළාතට අයිති මහර මොරවත්තෝරලේ උරුමකරුන්ගේ උරුමකරුන්ගේ සහ ගම නිබන්ධන මේ සමග අමුණාපු සිතියමේ පෙනෙන අක්කර 242කුත්, රූඩ් 1ක් බිම්කරම ඇති දෙහිගහ ගේනද, කැකිරි ගේනද, නාරත්තේනේ ගේනද, පත්සල වත්තේ ගේනද, නෙබු ගේනද, බුලත් ගේනද, මහගේනද, අත්තාසිගල ගේනද, පොල්ගහ ගේනද, දුරුගේනද, පොල්ගහ ගේනද, මවුස්සාකැව්ගේ ගේනද කිසික නොමිමර $0-\frac{15}{6, 14}$ සිතියම පත්‍රයේ 84න් පෙන්වන ඒකාබද්ධ බිම්කර්මයට මායිම්—උතුරට ඇස්. වත්තාමිම සහ තවත් අගවත්තේ අයිති කටකරු වත්තද, අප්පාරද, උමන්දෙලද; නැගෙනහිරට උමන්දෙලද, තිත්දෙලද, සී. ඇත්. අබේවික්‍රම සහ සහ තවත් අගවල් විසින් අයිතිවාසිකම් කිසික තිත්දෙලේ ගේනද, උමන්දෙලද, ඒ, කිරිඅප්පුට සහ තවත් අගවත්තේ අයිති නාරත්තේනද, නාමලීදෙලද; දකුණට රජසත්තක කැලේද, එම්. සී. ඇස්. අබේ ගුණසේකර විසින් අයිතිවාසිකම් කිසික කඩවුදුගේ කුඩාගේ ගේනද, සී. ඇත්. අබේවික්‍රම සහ තවත් අගවල් විසින් අයිති වාසිකම් කිසික දෙහිගහ ගේනද, රජසත්තක ගේනද, බස්නාගුරට රජසත්තක ගේනද, ෂෙද්දිසිත් විසින් අයිතිවාසිකම් කිසික වුදු, රජසත්තක කරන්දෙහිගද.

தென் மாகாணத்தின் மாத்துறை மொறவக்கோறையைச்சேர்ந்த ஊறுபொக்க என்னும் கிராமத்திலுள்ள ரொம்பர் O $\frac{15}{6,14}$ ம் அளவு கடதாசியில் காணப்படும் பங்கு 84 ம் பிரிவுபடி தெகிகாகேன, கெகிரிகேன, நாறன் வத்தேகேன, பம்ஸலவத்தேகேன, தேபுகேன, புளத்தேகேன, மககேன, அன்னுகிகலகேன, பொள்காகேன, தாரென் தொலேகேன, மாவுஸ்ஸாகெட்டியகேன இவையெல்லாம் ஒரே காணியாய் தோற்றப்படும் யென்று பொதவாய் சொல்லப்படுகிற அல்லது அறியப்படுகிற இத்தோடணைத்திருக்கும் அட்சரத்தால் குறிக்கப்பட்ட டாப்பில விவரிக்கப்பட்டதம் 242 எக்கர் 1 றுட் விஸ்தாரமுள்ளது :—

எல்லை, வடக்கு-எஸ். வத்துகாமியும் சிலபேர்களுக்குமுடைய கட்டகடேவத்த, அடிபாதை, உமன் தொல; கிழக்கு-உமன் தொல, கீன் தொல, டி. என். அபேவிக்கரமவும் சிலபேர்களும் உரித்துபேசும் கீன் தொலகேன, உமன் தொல, ஜி. கிரி அப்புலும் சிலபேர்களுக்குமுடைய நாறன்வத்த, நாம்பிவி தொல; தெற்கு-அரசாட்சிக்குள்ள காடி, எச். டி. எவ். அபேகுனஸேகற உரித்துபேசும் கடமுதுனெருடாகேகேன, டி. என். அபேவிக்கரமவும் சிலபேர்களும் உரித்துபேசும் தெகிகாகேன, அரசாட்சிக்குள்ள சேன; மேற்கு-அரசாட்சிக்குள்ள சேன, சுதேகிகள் உரித்துபேசும் தோட்டங்கள், அரசாட்சிக்குள்ள கறன் தெனிய.



Sheet O $\frac{15}{6,14}$

Lot 84 called Dehigahahena, Kekirihena, Naranwattahena, Pansalawattahena, Tebuhena, Bulathena, Mahahena, Annasigalahena, Polgahahena, Darendolehena, and Maussaketiyehena, in extent 242A. 1R. 0P., situated in Urubokka village in Udugaha pattu of Morowak korale.

Surveyor-General's Office,
Colombo, November 2, 1899.

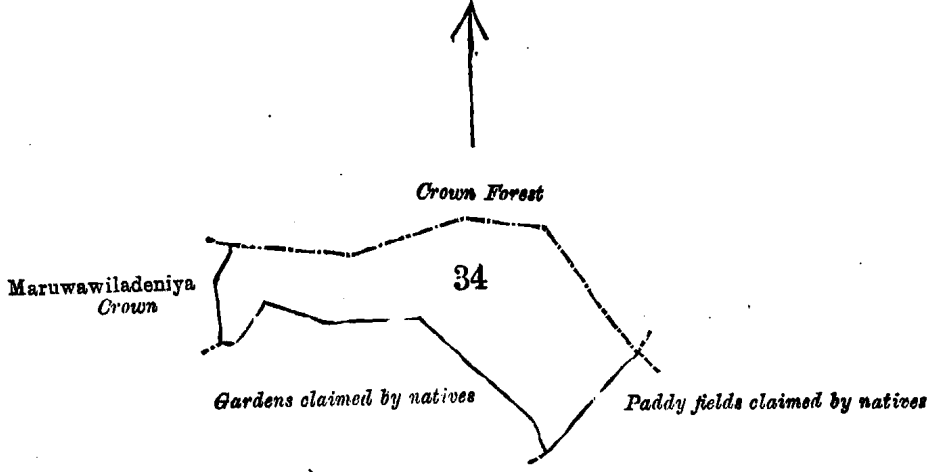
S. J. C. MORE,
for Surveyor-General.

V.

The land commonly called or known as Halgashenawatte Mahahena, situate in the village of Urubokka in the Matara-Morowak korale, in the Southern Province, containing in extent 6 acres 3 roods and 33 perches, shown as lot 34 in sheet O $\frac{10}{53, 61}$, as described in the annexed plan, and bounded as follows : on the north by Crown forest ; on the east by paddy fields claimed by natives ; on the south by gardens claimed by natives ; and on the west by Maruwawiladeniya belonging to Crown.

දකුණුපළාතට අයිති මාතර මොරවක්කෝරලේ ඌරුවොක්ක යන ගම තිබෙන මේ සමග අමුතාපු සිතියමේ පෙනෙන අක්කර 6කුත්, රූඩ් 3කුත්, පර්ච් 33ක් බිම්කරම ඇති කල්ගස්ගෙන් වත්තේ මහගේන කිසන නොම්මර $\frac{10}{53, 61}$ සිතියමපත්‍රයේ 34න් පෙන්වන බිම්කර්වියට මාසිම—උතුරට රජසත්තක කැලේද; නැගෙනහිරට ඔබ්බේසිත් විසින් අයිති වාසිකම් කිසන කුඹුරුද; දකුණට ඔබ්බේසිත් විසින් අයිතිවාසිකම් කිසන වතුද; බස්නාහිරට රජසත්තක මරුවාවල දෙතිරද.

தன் மாகாணத்தின் மாத்துறை மொறவக்கோறளையச்சேர்ந்த ஊறுபொக்க என்னும் கிராமத்திலுள்ள நொம்பர் O $\frac{10}{53, 61}$ ம் அளவு கட்டாசியில் காணப்படும் பங்கு 34 ம் பிரிவுபடி கள்கஸ்சேனவத்தெமககேன யென் று பொதுவாய் சொல்லப்படுகிற அல்லது அறியப்படுகிற இத்தோட்டணத்திருக்கும் அட்சரத்தால் குறிக்கப்பட்ட டாப்பில் விவரிக்கப்பட்டதும் 6 ஏக்கர் 3 ரூட் 33 பர்சஸ் விஸ்தாரமுள்ளது :—
எல்லை, வடக்கு-அரசாட்சிக்குள்ள காடு ; கிழக்கு-சுதேசிகள் உரித்துபேசும் நெல்வயல்கள் ; தெற்கு-சுதேசிகள் உரித்துபேசும் தோட்டங்கள் ; மேற்கு-அரசாட்சிக்குள்ள மறுவாவிஸ்தெனிய.



Sheet O $\frac{10}{53, 61}$

Lot 34 called Halgashenawatte Mahahena, in extent 6A. 3R. 33P., situated in Urubokka village in Udugaha pattu of Morowak korale.

Surveyor-General's Office,
Colombo, November 2, 1899.

S. J. C. MORE,
for Surveyor-General.

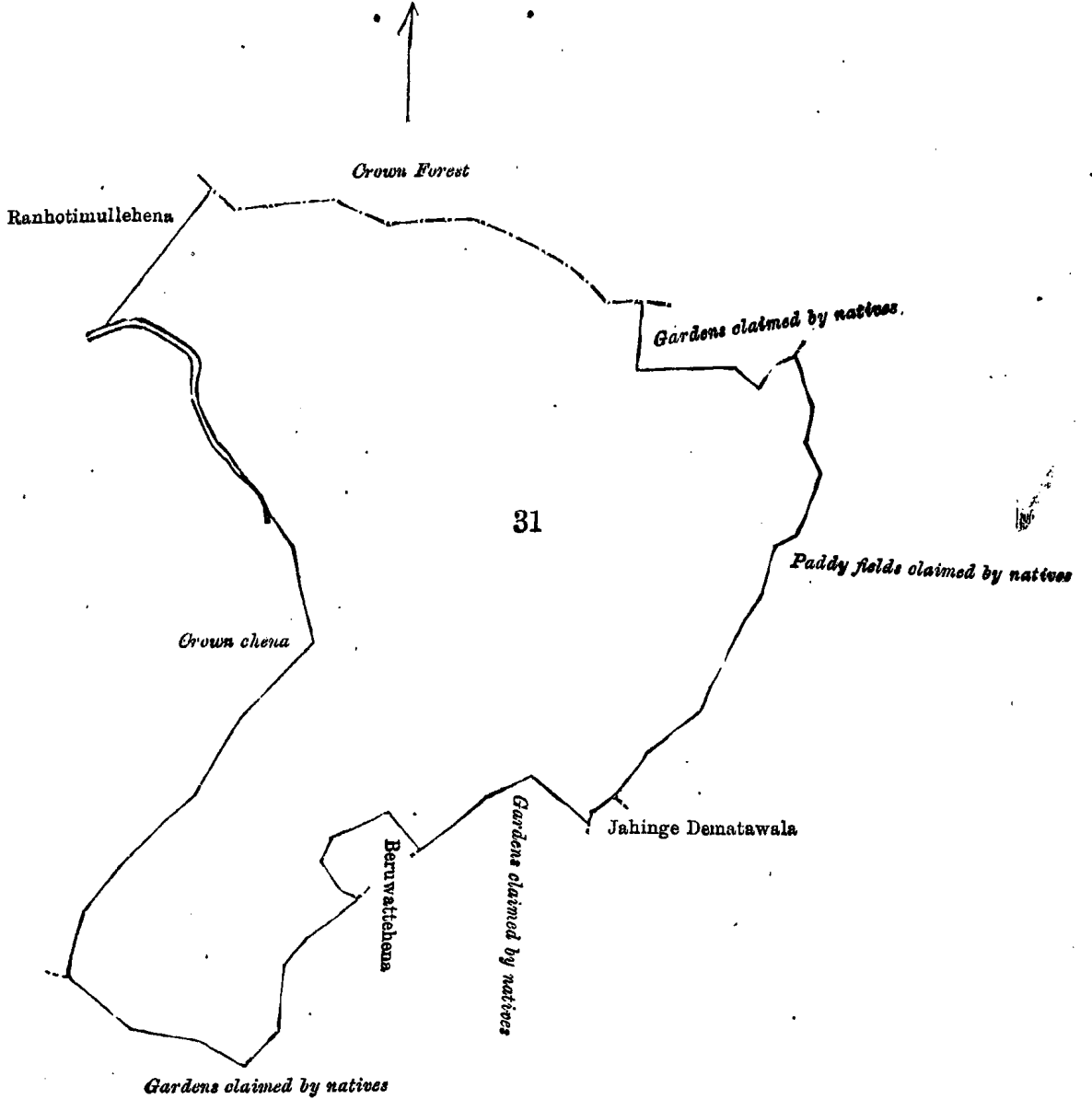
VI.

The land commonly called or known as Watupangiriketiyahena, Millagalpottihena, Agaladamapuhena, and Bulgaha-hena, all lying adjacent to each other and forming one block, situate in the village of Urubokka in the Matara-Morowak korale, in the Southern Province, containing in extent 63 acres 2 roods, shown as lot 31 in sheet No. O $\frac{10}{53, 61}$, as described in the annexed plan, and bounded as follows : on the north by Crown forest and gardens claimed by natives ; on the east by paddy fields claimed by natives, and Jahinge Dematawala claimed by D. F. de S. Abeywardana and others ; on the south by gardens claimed by natives, Beruwatthihena claimed by Migel Perera and another, and gardens claimed by natives ; and on the west by Crown chena and Ranhotimullehena claimed by C. A. Samitche de Silva.

දකුණුපළාතට අයිති මාතර මොරවක්කෝරලේ ඌරුවොක්ක යන ගම තිබෙන මේ සමග අමුතාපු සිතියමේ පෙනෙන අක්කර 63කුත්, රූඩ් 2ක් බිම්කරම ඇති වතුපැතිරිකැවියේ ගේනද, මල්ලගල්පොත්තේ ගේනද, අගලදමාපු ගේනද, ලිච්ඟහගේනද කිසන නොම්මර O $\frac{10}{53, 61}$ සිතියමපත්‍රයේ 31න් පෙන්වන ඒකාබද්ධ බිම්කර්වියට මාසිම—උතුරට රජසත්තක කැලේද, ඔබ්බේසිත් විසින් අයිතිවාසිකම් කිසන වතුද; නැගෙනහිරට ඔබ්බේසිත් විසින් අයිතිවාසිකම් කිසන කුඹුරුද, ඩී. ආ. ජී. ද ආච්. අබේවඩින සහ තවත් අයවල් විසින් අයිතිවාසිකම් කිසන ජාතීන්ගේ දෙමටවලද; දකුණට ඔබ්බේසිත් විසින් අයිතිවාසිකම් කිසන වතුද, මිගෙල්පෙරා සහ තවත් අයගේ අයිතිවාසිකම් කිසන බේරුවත්තේ ගේනද, ඔබ්බේසිත් විසින් අයිතිවාසිකම් කිසන වතුද; බස්නාහිරට රජසත්තක ගේනද, සී. ඒ. සාමිච්චි ද සිල්වා විසින් අයිතිවාසිකම් කිසන රත්තොට්ටිලේ ගේනද.

தென் மாகாணத்தின் மாத்துறை மொறவக்கோறையைச்சேர்ந்த ஊறுபொக்க என்னும் கிராமத்திலுள்ள ரொம்பர் O $\frac{10}{53, 61}$ ம் அளவு கடதாசியில் காணப்படும் பங்கு 31 ம் பிரிவுபடி வத்துபெங்கிரிகெட்டியேகேன, மிள்ளகன்பொத்தேக்கன, அகலதமாபுகன, புலுகாகேன இவை யெல்லாம் ஒரே காணியாய் தோற்றப்படும் யென்று பொதுவாய் சொல்லப்படுகிற அல்லது அறியப்படுகிற இத்தோடணத்திருக்கும் அட்சரத்தால் குறிக்கப்பட்ட டாப்பில் விவரிக்கப்பட்டதும் 63 ஏக்கர் 2 ஊர் விஸ்தாரமுள்ளது:—

எல்லை, வடக்கு-அரசாட்சிக்குள்ள காடு, சுதேசிகள் உரித்துபேசும் தோட்டங்கள் ; கிழக்கு-சுதேசிகள் உரித்துபேசும் நெல் வயல்கள், டி. எவ். த எஸ். அபேவர்தனும் சிலபேர்களும் உரித்துபேசும் ஜாகின்கே தெமட்ட வல ; தெற்கு-சுதேசிகள் உரித்துபேசும் தோட்டங்கள், மிகெள் பெரேராவும் சிலபேரும் உரித்துபேசும் பெருவத்தேகேன, சுதேசிகள் உரித்துபேசும் தோட்டங்கள் ; மேற்கு-அரசாட்சிக்குள்ள சேன, ஸி. ஈ. ஸாமிச்சி த ஸில்வா உரித்துபேசும் நன்கொட்டிமுள்ளேகேன.



Sheet O $\frac{10}{53, 61}$

Lot 31 called Watupengiriketiyahena, Millagalpottchena, Agaladamapuhena, Bulugahahena, in extent 63A. 2R. 0P., situated in Urubokka village in Udugaha pattu of Morowak korale.

Surveyor-General's Office,
Colombo, November 2, 1899.

S. J. C. MORE,
for Surveyor-General.