

SUPPLEMENT

TO

The Ceylon Government Gazette,

PART III.

FRIDAY, APRIL 20, 1900.

NOTICES UNDER THE WASTE LANDS ORDINANCES.

[Notice under Ordinances No. 1 of 1897 and No. 1 of 1899.]

TAKE notice, that unless within three months from the 16th day of March, 1900, the persons, if any, who claim any interest in the lands hereinafter mentioned, or in any one or more of such lands, appear before me at my office at Matara and make claim to the said lands or any of them or to some interest therein:

I, John Penry Lewis, Special Officer appointed under Ordinance No. 1 of 1897, in pursuance of the powers in me vested by Ordinances No. 1 of 1897 and No. 1 of 1899, shall declare by writing under my hand that the said lands or such of them, to which no claim has been made, are the property of the Crown.

J. P. LEWIS, Special Officer.

Description of Lands referred to.

I.

The land commonly called or known as Wadiyahena, situate in the village of Dampahala in the Morowak korale of the Matara District, in the Southern Province, containing in extent 6 acres 3 roods and 13 perches, as described in the annexed plan, shown as lot 76a in sheet O 5/13 and bounded as follows: on the north, east, and south by Mahawelyaya claimed by Alutge Dines Appuhamy and others; on the west by Mahawelyaya claimed by ditto and Radagegodawatta claimed by S. Radage Rodda and others.

විෂි 1900 න්වැ මාර්තු මස 16 වෙනි දින සිට තුන්මාසකට ඇතුලතදී මෙහි පහත දක්වන ඉඩම්වලට කොහොත් ඉන් එකකට කොහොත් වැඩිගතකට අයිතියක් තිබෙනවාය කිසි කම කෙනෙක් ඇත්නම් ඒ අය විසින් මාතර මගේ කන්තෝරුවේදී මා ඉදිරිපිට ඇවිත් පෙන්වීමට එහි ඉඩම්වලට හෝ කොසියම් එකකට හෝ ඊට ඇති අයිතියම පෙන්වා සිටි න්ට කොරෙද්දකොත්, වෂි 1897ගේ කොමිෂර් 1ගේ ආඥාවකට ප්‍රකාරයට පත්කරපු විශේෂ මුද්‍රාදැනි ධාතාන්තරය දරණ රෝස් පැරිස් එවිස් සහ මට වෂි 1897ගේ සහ 1899 කොමිෂර් 1ගේ ආඥාවකට ප්‍රකාරයට පත්කරපු මුද්‍රාදැනි ධාතාන්තරයට අයිතිවාසිකම් කොකියාප එහි ඉඩම් එක්කෝ එහි අයිතිවාසිකමක් ගෙණගැරදක්වනට කොරෙද්දක සෑම ඉඩම් රජසන් කක ඉඩමිස කියා මගේ අත්සන ඇති ලියවිලිලකින් මා විසින් ප්‍රකාශකරණ බව මෙයින් දැනගත යුතුයි.

ජේ. පී. එවිස්, විශේෂ මුද්‍රාදැනියා වමිස.

ඉඩම්වල ගොරතුරු.

I.

දකුණු පලාතට අයිති මාතර දිස්ත්‍රික්කේ මොරවක්කෝරලේ දම්පහල යන ගම තිබෙන මේ සමග අමුතාපු සිතියමේ පෙනෙන අක්කර 6කුත් රූච් 3කුත් පර්චස් 13ත් කිමිතරම ඇති වාසියේ ගේන කියන O 5/13 සිතියම් පත්‍රයේ 76A න් පෙනෙන කිමිකවිසිට මාසිම්—ලතුරටද, කැගෙණඉරටද, දකුණටද අවුත්ගේ දිනෙස් අප්පුහාම් සහ තවත් අගවල් විසින් අයිතිවාසිකම් කියන මහවෙලියායද; බස්නාඉරට එම අගවුත්ට අයිති මහවෙලියායද, ඉඩම සහ ඇස්. රදගේ රෙහිඩා සහ තවත් අගවල් විසින් අයිතිවාසිකම් කියන රදගේ ගොවෙවක්කද.

இவ்வறிவித்தலின் திகதியாகிய 1900 ம் ஆறு-த்தா பங்குனிமாதம் 16 ந் திகதியிலிருந்து மூன்று மாதத் திற்முள்ளாக இதன் கீழ் விவரித்திருக்கும் காணிகளுக்கு அல்லது அக்காணிகளில் எதற்கும் அல்லது எவற்றிற்கும் ஏதும் உடந்தையேனும் தங்களுக்குண்டென உரித்துப்பேசுவோர்கள் யாருமிருந்தால், அவர்கள் என்முன்பாக மாத்துறை எனது கந்தோரில் தெரிப்பட்டு மேற்படி காணிகளுக்கு அல்லது அவற்றில் எதற்கும் அல்லது அதில் யா தும் உரிமை அல்லது உடந்தை காண்பியாதிருந்தால், 1897 ம் ஆறு-த்தா முதலாம் நொம்பர் சட்டத்தின்படி குறிப் பாண உத்தியோகஸ்தராக ஜோன் பென்ரி ஹவீஸ் ஆகிய நம்பில் 1897 ம் 1899 ம் ஆறு-த்தா 1 ம் இலக்கக் கட்ட னைச்சட்டத்தினால் கொடுத்திருக்கும் தத்துவத்தைக்கொண்டு என் கையொப்பமிட்டு எழுத்தமுலமாய் சொல்லப் பட்ட காணிகள் அல்லது அவற்றுள் உரித்துப்பேசப்படாதவைகளுக்கு உரித்தாளி வெளிப்படாவிடில் முடிக்குரிய ஆதனமென்று வெளியறங்கப்படுத்துவேன்.

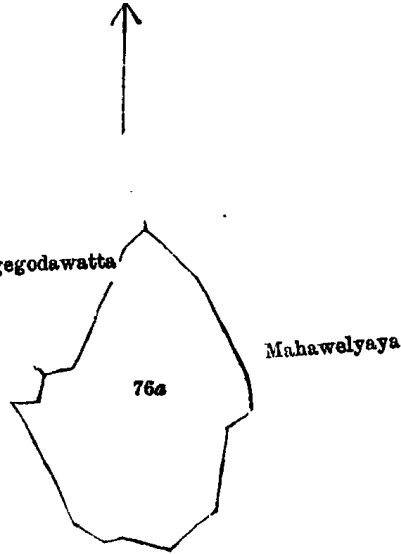
ஜே. பீ. ஹவீஸ், குறிப்பான உத்தியோகஸ்தர்.

சொல்லப்பட்ட காணிகளின் விபரம்.

I.

தென் மாகாணத்தின் மாத்துறை மொறவக்கோறையைச்சேர்ந்த தம்பகல என்னும் கிராமத்திலுள்ள O 5/13 ம் அளவு கடதாசிகளில் காணப்படும் பங்கு 76a ம் பிரிவுபடி வாடியகேன யென்று பொதுவாய் சொ ல்லப்படுகிற அல்லது அறியப்படுகிற இத்தோடணத்திருக்கும் அட்சரத்தால் குறிக்கப்பட்ட டாப்பில் விவரிக்கப் பட்டதும் 6 ஏக்கர் 3 ஆட் 13 பர்சஸ் விஸ்தாரமுள்ளது. எல்லை, வடக்கும் கிழக்கும் தெற்கும்-அனுத்தே தி

சென்னை அப்புகாமியும் சிலபேர்களும் உரித்துச்சொல்லும் மகவெளயாய ; மேற்கு-மேற்கொல்லியவர்களும் உரித்து
ச்சொல்லும் மகவெளயாய, எஸ். நதாகே ரெட்டாயும் சிலபேர்களும் உரித்துச்சொல்லும் நதாகேகொடே
வத்த.



Lot 76a called Wadiyahena, in extent 6A. 3R. 13P., situated in Dampahala village in Udugaha pattu
of Morowak korale.

O $\frac{13}{5, 15}$

Surveyor-General's Office,
Colombo, December 19, 1899.

S. J. C. MORE,
for Surveyor-General.

II.

The lands commonly called or known as Karandaketiyahena, Pinliyaddahena, and Hulankandahena, all lying adjacent
to each other and forming one block, situate in the village of Dampahala in the Morowak korale of the Matara District, in
the Southern Province, containing in extent 48 acres 1 rood and 25 perches, as described in the annexed plan, shown as lot
110a in sheets O $\frac{15}{5, 6, 13, 14}$ and O $\frac{15}{21, 22, 29, 30}$ and bounded as follows: on the north by Elalowitakumbura claimed by
D. A. M. Goonewardena, Vidane Arachchi, and others, Medakelekumbura claimed by K. V. Don Andris and others, Pahala-
pilliyadda claimed by D. Dingiappu and others, Medagodawatta claimed by Don Kiriappu and others, Pahalapilliyadda
claimed by D. Dingiappu and others, and the Karandaketiya-dola; on the east by Karandaketiawatta claimed by A. Don
Dines and others, Karagallellehena or Karandaketiyahena claimed by A. Don Dines, ohenas claimed by natives on Giganage
extract, gardens claimed by natives, Udawadiyahenawatta claimed by H. Dias Abeyagoonsekara and others, Hulankande-
watta claimed by D. A. Martinu Appuhamy and others, Hulankandedeniya claimed by do., Hinpanpolatehena claimed by
G. K. Adirian and others on Giganage extract; on the south by water-course, path from Dampahala to Giruwa pattuwa,
Udadeniyekumbura claimed by D. A. Martinu Appuhamy and others, Godairakumbura claimed by S. Don Bastian and others,
Kaurakgalawela claimed by V. Siman Appuhamy and others, Walamagakumbura claimed by R. Andiris and others, Uda-
deniyakumbura claimed by D. A. Martinu Appuhamy and others, the path from Dampahala to Giruwa pattu; on the west by
Masmoragahadeniya claimed by Urubokke Vihare, Masmoragahawatta claimed by H. Dias Ferdinando and others.

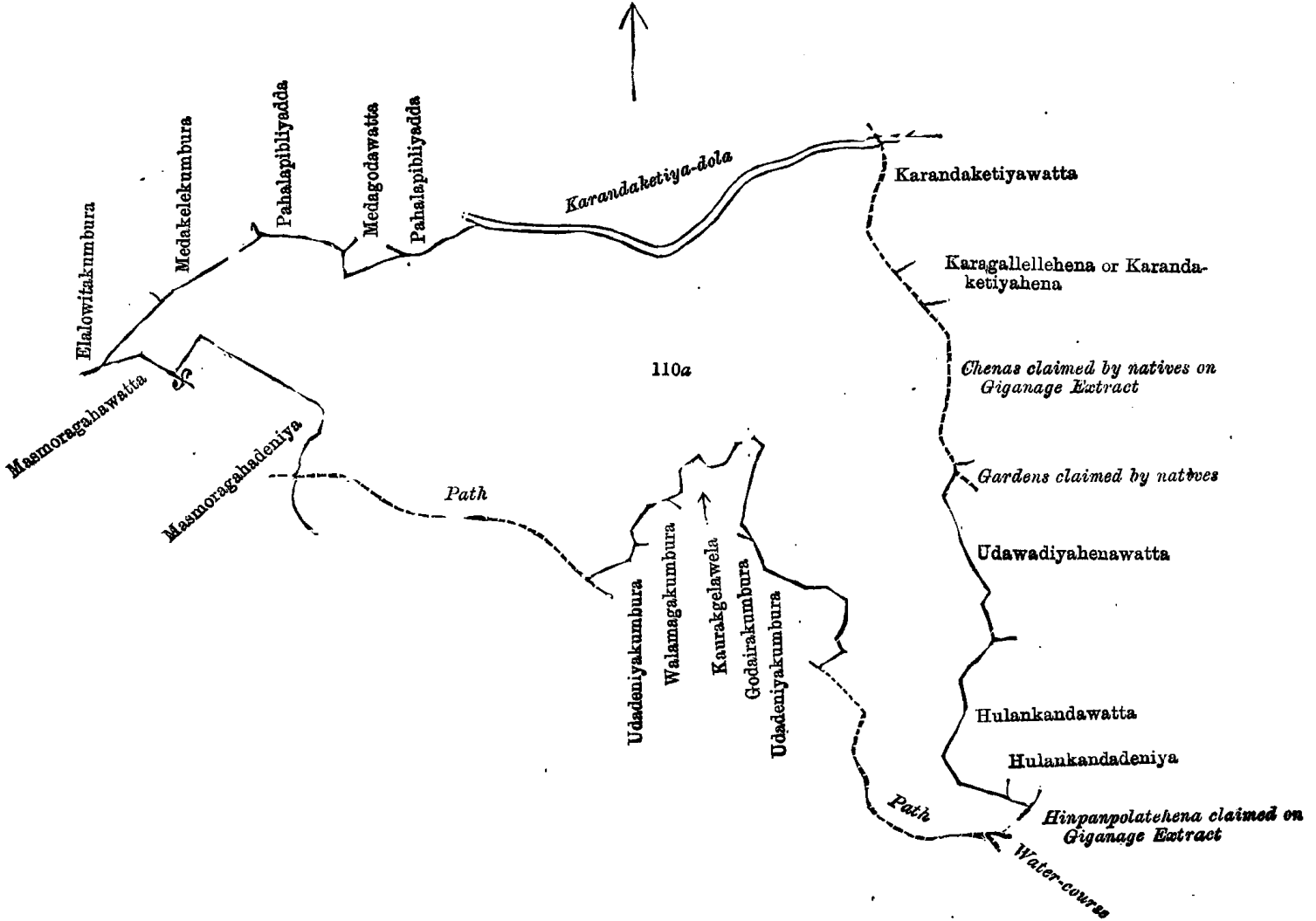
II

දකුණු පලාතට අයිති මාතර දිස්ත්‍රික්කේ මොරවත්තකොරලේ දම්පහල ගම නිබෙන මේ සමග අමුතාපු සිතියමේ
පෙනෙන අක්කර 48කින් රුඹු 1කින් පර්ච්ස් 25ක් බිම්තරම ඇති කරදකැව්ගේ ගේතද, පින්ලියද්දේ ගේතද, හුලන්කන්දේ
ගේතද කිසිත O $\frac{15}{5, 6, 13, 14}$ සහ O $\frac{15}{21, 22, 29, 30}$ සිතියම් පත්‍රවල 110 A න් පෙන්වන ඒකාබද්ධ ඉඩම්වලට මාසිම්—උතු
රට සී. ඒ. ඇම්. ගුණවතීන විදානආරච්චිරල සහ තවත් අගවල් විසින් අයිතිවාසිකම් කිසිත ඇලල්ලිවට කුඹුරද, නේ. වි.
දෙන් අන්දිරිස් සහ තවත් අගවල් විසින් අයිතිවාසිකම් කිසිත මැදකැලේ කුඹුරද, සී. හින්ඟ්අප්පු සහ තවත් අගවල් විසින්
අයිතිවාසිකම් කිසිත පහල පිල්ලියද්දද, දෙන් කිරිඅප්පු සහ තවත් අගවල් විසින් අයිතිවාසිකම් කිසිත මැදගොඩවත්තද,
සී. හින්ඟ්අප්පු සහ තවත් අගවල් විසින් අයිතිවාසිකම් කිසිත පහලපිල්ලියද්දද, කරදකැව්ගේ දෙලද; නැගෙනහිරට ඒ.
දෙන් දිනෙස් සහ තවත් අගවල් විසින් අයිතිවාසිකම් කිසිත කරදකැව්ගේ වත්තද, ඒ. දෙන් දිනෙස් විසින් අයිතිවාසිකම්
කිසිත කරගල්ලැල්ලේ ගේත නොහොත් කරදකැව්ගේ ගේතද, ගිගණගේ ඇස්තරත්තේපිට සබදෙසිගන් අයිතිවාසිකම්
කිසිත ගේතද, සබදෙසිගන් විසින් අයිතිවාසිකම් කිසිත වතුද, එච්. දිගස් අබේගුණසේකර සහ තවත් අගවල් විසින් අයිති
වාසිකම් කිසිත උඩවාසිගේ ගේතේ වත්තද, සී. ඒ. මර්තීහු අප්පුහාමි සහ තවත් අගවල් විසින් අයිතිවාසිකම් කිසිත හුලන්
කන්දේ වත්තද, එම අගවල් විසින් අයිතිව සිකම් කිසිත හුලන්කන්දේ දෙහිගද, ගිගණගේ ඇස්තරත්තේපිට ඒ. නේ. අදිරි
ගන් සහ තවත් අගවල් විසින් අයිතිවාසිකම් කිසිත නිපපහලොගේ ගේතද; දකුණට වතුබස්නාවද, දම්පහල සීටි ගිරුවා
පත්තුවට ගත පාරද, සී. ඒ. මර්තීහු අප්පුහාමි සහ තවත් අගවල් විසින් අයිතිවාසිකම් කිසිත උඩදෙහිගේ කුඹුරද, ඇස්.
දෙන් බස්නිගන් සහ තවත් අගවල් විසින් අයිතිවාසිකම් කිසිත ගොඩඉර කුඹුරද, වි. සීමන් අප්පුහාමි සහ තවත් අගවල්
විසින් අයිතිවාසිකම් කිසිත කාචුරන්ගල වෙලද, ආර්. අන්දිරිස් සහ තවත් අගවල් විසින් අයිතිවාසිකම් කිසිත වැමගකුඹුරද,
සී. ඒ. මර්තීහු අප්පුහාමි සහ තවත් අගවල් විසින් අයිතිවාසිකම් කිසිත උඩදෙහිගේ කුඹුරද, දම්පහල සීටි ගිරුවාපත්තුවට
ගත පාරද; බස්නාඉරට උරුමෙක්කේ විහාරේ විසින් අයිතිවාසිකම් කිසිත මස්මොරගහ දෙහිගද, එච්. දිගස් ප්‍රධාන්ද
සහ තවත් අගවල් විසින් අයිතිවාසිකම් කිසිත මස්මොරගහවත්තද.

II.

தென் மாகாணத்தின் மாத்தறை மொறவக்கோறையைச்சேர்ந்த தம்பகல என்னும் கிராமத்திலுள்ள 0 5, 6, 13, 14 ம், 0 15 21, 22, 29, 30 ம் அளவு கடதாசிகளில் காணப்படும் பங்கு 110a ம் பிரிவுபடி கறந்த கெட்டியேன, பின்னியத்தேகேன, குளன்கந்தேகேன, இவை யெல்லாம் ஒரே காணியாய் தோற்றப்படும் யென்று பொதுவாய் சொல்லப்படுகிற அல்லது அறியப்படுகிற இத்தோடணைத்திருக்கும் அட்சரத்தால் குறிக்கப்பட்ட டாப்பில் விவரிக்கப்பட்டதும் 48 ஏக்கர் 1 ரூட் 25 பர்சஸ் விஸ்தாரமுள்ளது :—

எல்லை, வடக்கு-உ. எ. எம். குணவர்தன விதான ஆறச்சியும் சிலபேர்களும் உரித்துச்சொல்லும் எல்லவிட்டும்புர, கே. வி. தொன் அன்திரிசும் சிலபேர்களும் உரித்துச்சொல்லும் மெதகெலேகும்புர, டி. டி. அன்கிஅப்புலும் சிலபேர்களும் உரித்துச்சொல்லும் பகலபில்லியத்த, தொன் கிரிஅப்புலும் சிலபேர்களும் உரித்துச்சொல்லும் மெதகொடவத்த, ய. டி. அன்கிஅப்புலும் சிலபேர்களும் உரித்துச்சொல்லும் பகலபில்லியத்த, கறந்தகெட்டிய தொல; கிழக்கு-எ. தொன் தினெசும் சிலபேர்களும் உரித்துச்சொல்லும் கறந்தகெட்டியவத்த, எ. தொன் தினெஸ் உரித்துச்சொல்லும் கறகள்ளெள்ளேகேன அல்லது கறந்தகெட்டியேகேன; கீணகே எஸ்தறக்கையின்மேல் சுதேசிகள் உரித்துச்சொல்லும் கேணகள், சுதேசிகள் உரித்துச்சொல்லும் தோட்டங்கள், எச். தியஸ் அபேருள ஸைகறவும் சிலபேர்களும் உரித்துச்சொல்லும் உடவாடியகேனவத்த, ம. எ. மர்தீனு அப்புகாமியும் சிலபேர்களும் உரித்துச்சொல்லும் குளன்கந்தவத்த, மேற்கொல்லியவர்கள் உரித்துச்சொல்லும் குளன்கந்தேனிய, கிணகே எஸ்தறக்கையின் மேல் ஜி. கே. அதிரியனும் சிலபேர்களும் உரித்துச்சொல்லும் கீணப்பொளதேகேன; தெற்கு-ஓடை, தம்பகலிலிருந்து கிறவாபத்துவைக்கு போகும் பாதை, டி. எ. மர்தீனு அப்புகாமியும் சிலபேர்களும் உரித்துச்சொல்லும் உடதேனியேகும்புர, எஸ். தொன் பஸ்தியானும் சிலபேர்களும் உரித்துச்சொல்லும் கொடஇறகும்புர, வி. சிமன் அப்புகாமியும் சிலபேர்களும் உரித்துச்சொல்லும் கவுறக்கலவெல, ஆர். அந்திரிசும் சிலபேர்களும் உரித்துச்சொல்லும் வளமககும்புர, டி. எ. மர்தீனு அப்புகாமியும் சிலபேர்களும் உரித்துச்சொல்லும் உடதேனியகும்புர, தம்பகலிலிருந்து கிறவாபத்துவைக்கு போகும் பாதை மேற்கு-ஊறுபொக்கேவிகாரே உரித்துச்சொல்லும் மஸ்மொறககதேனிய, எச். தியஸ் பர்டினாந்துவும் சிலபேர்களும் உரித்துச்சொல்லும் மஸ்மொறககவத்த.



Lot 110a called Karandaketiyahena, Pinliyaddahena, Hulankandahena, in extent 48A. 1R. 25P., situated in Dampahala village in Udugaha pattu of Morowak korale.

Sheet 0 15 5, 6, 13, 14, 0 15 21, 22, 29, 30

III.

The lands commonly called or known as Masheragoddayayehena and Alutgehena, both lying adjacent to each other and forming one block, situate in the village of Dampahala in the Morowak korale of the Matara District, in the Southern Province, containing in extent 58 acres 1 rood and 15 perches, as described in the annexed plan, shown as lots 71½ and 146 in sheets O 3, 4, 11, 12 and O 5, 6, 13, 14, and bounded as follows : on the north by Kariwilakandedeniya claimed by D. Jayanhmy and others, Dilukgelehena or Karawilakandewatta claimed by D. Jayanhmy and others, chena claimed by natives on Diya-potaga panguwa extract ; on the east by chena claimed by natives on Alutge panguwa extract, Wilayayewila claimed by Dampahala Vihare and others, the footpath, Bogahawatta claimed by A. L. Don Andiris ; on the south by chena claimed by natives on Gamachurige panguwa extract, Yakdehipotdeniyakumbura claimed by A. W. Don Davith and others, chena claimed by natives on Gamaohcharige panguwa extract ; on the west by Kaludiyawalahena claimed by S. Andiris and others on Vannige panguwa extract, path from Bengamuwa to Dampahala, water-course, the Gulana-arambe-dola, Higgahadeniya-yayokumbura claimed by A. L. Kaluappu and others, and water course.

[NOTE.—Nugaçandekumbura, in extent 1 acre, shown as lot 147 in sheets O 3, 4, 11, 12 and O 5, 6, 13, 14 and the annexed plan within these boundaries, is excluded from this notice. The extent of 1 acre is not included in acreage of 58 acres 1 rood and 15 perches given above.]

III.

දකුණු පලාතට අයිති මාර දිස්ත්‍රික්කේ මොරවත්තෝරලේ දම්පහල ගන ගම තිබෙන මේ සමග අමුතාපු සිතියමේ පෙනෙන අක්කර 58කුත් රූඩ් 1කුත් පර්ච්ස් 15ක් බිම්තරම ඇති මස්තැරමායාමයාගේ ගේන සහ අවුත්තේ ගේන කිසන O 3, 4, 11, 12 සහ O 5, 6, 13, 14 සිතියම පත්‍රවල 71½ සහ 146කුත් පෙන්වන ඒකාබද්ධ බිම්කපිටි දෙකට මාසිම්—ලතුරට ගි. ජයන්තාමි සහ නවත් අගවල් විසින් අයිතිවාසිකම් කිසන කර්විලකන්දේ දෙහියද, එම අගවල් විසින් අයිතිවාසිකම් කිසන දවත්තලගේන නොනොත් කර්විලකන්දේ වත්තද, දියපානගේ පහුවේ ඇස්තරන්නේ පිට ඔබ්බේ විසින් අයිතිවාසිකම් කිසන ගේනද ; නැගෙනහිරට අවුත්තේ පහුවේ ඇස්තරන්නේ පිට ඔබ්බේ විසින් අයිතිවාසිකම් කිසන ගේනද, දම්පහල විහාරේ සහ නවත් අගවල් විසින් අයිතිවාසිකම් කිසන විලයාගේ විලද, අඹපාරද, ඒ. ඇල්. දෙන් අන්දිරිස් විසින් අයිතිවාසිකම් කිසන බෝගනවත්තද ; දකුණට ගම්විවාර්ගේ පහුවේ ඇස්තරන්නේ පිට ඔබ්බේ විසින් අයිතිවාසිකම් කිසන ගේනද, ඒ. ඩබ්ලිව්. දෙන් ද. වින් සහ නවත් අගවල් විසින් අයිතිවාසිකම් කිසන ගත්තෙහිපොත්දෙහියද කුණුරද, ගම්විවාර්ගේ පහුවේ ඇස්තරන්නේ පිට ඔබ්බේ විසින් අයිතිවාසිකම් කිසන ගේනද ; බස්නාගුරට වත්තේ පහුවේ ඇස්තරන්නේ පිට ඇස්. අන්දිරිස් සහ නවත් අගවල් විසින් අයිතිවාසිකම් කිසන කඵදියවල ගේනද, බන්තලුවේ සිට දම්පහලට ගන පාරද, වතුරබස්නාවද, ගලගේ අරඹේද, ඒ. ඇල්. කඵප්පු සහ නවත් අගවල් විසින් අයිතිවාසිකම් කිසන හික්කන දෙහියද ගාගේ කුණුරද, වතුර බස්නාවද.

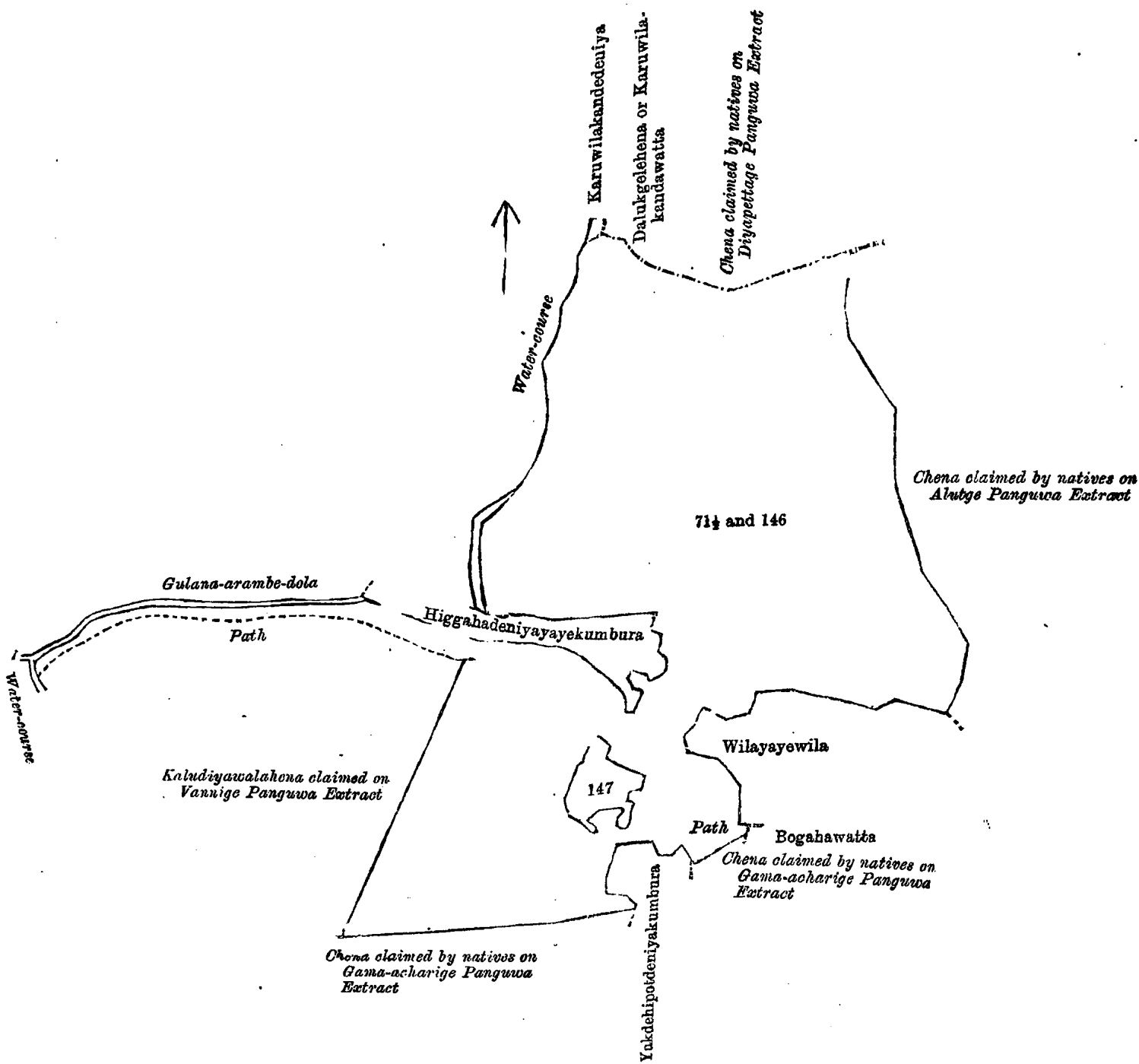
[ඉහතකී මාසිම්වලට මුද්දු මේ සමග අමුතාපු සිතියමේ O 3, 4, 11, 12 සහ O 5, 6, 13, 14 සිතියම පත්‍රවල 147ක් පෙන්වන අක්කරකත් බිම්තරම ඇති තුගදන්තේ කුණුර මේ දැන්වීමෙන් අත්හැරිය වගන් ඉහතකී අක්කර 58කුත් රූඩ් 1කුත් පර්ච්ස් 15ක් බිම්තරම මෙකී අක්කර අඩකුනැති වගන් මෙහි දැනගත යුතුයි.]

III.

தென் மாகாணத்தின் மாத்தூறை மொறவக்கோறளையச்சேர்ந்த தம்பகல என்னும் கிராமத்திலுள்ள O 3, 4, 11, 12 ம், O 5, 6, 13, 14 ம் அளவுக்கடதாசிகளில் காணப்படும் பங்குகள் 71½ ம் 146 ம் பிரிவுபடி மல் கொடுக்கையேனும் அலுவலகங்களும் இரண்டும் ஒரேகாணியாய் தோற்றப்படும் யென்று பொதுவாய் சொல்லப்படுகிற அல்லது அறியப்படுகிற இத்தோடணத்திருக்கும் அட்சரத்தால் குறிக்கப்பட்ட டாப்பில் விவரிக்கப்பட்டதும் 58 ஏக்கர் 1 றூட் 15 பர்சஸ் விஸ்தாரமுள்ளது :—

எல்லை, வடக்கு-டி. ஜயன்காமியும் சிலபேர்களும் உரித்துச்சொல்லும் கரிவிலகந்தெனிய, மேற்சொல்லியவர்களும் உரித்துச்சொல்லும் தலுக்கலகேன அல்லது கரிவிலகந்தேவத்த, தியபொத்தகே பங்குவ எஸ்தரக்கையின்மேல் சுதேசிகள் உரித்துச்சொல்லும் கேன ; கிழக்கு-அலுவலகே பங்குவ எஸ்தரக்கேயின் மேல் சுதேசிகள் உரித்துச்சொல்லும் கேன, தம்பகல விகாரையும் சிலபேர்களும் உரித்துச்சொல்லும் வியாயேவில், அடிபாதை, எ. எஸ். தொன் அந்திரிஸ் உரித்துச்சொல்லும் போககவத்த ; தெற்கு-கம்மச்சாரிகே பங்குவ எஸ்தரக்கையின் மேல் சுதேசிகள் உரித்துச்சொல்லும் கேன, எ. டபிள்யூ. தொன் தாவிதும் சிலபேர்களும் உரித்துச்சொல்லும் யக்தெ கிபொத்தெனியேகும்புர, கம்மச்சாரிகே பங்குவ எஸ்தரக்கையின் மேல் சுதேசிகள் உரித்துச்சொல்லும் கேன ; மேற்கு-வண்ணீகேபங்குவ எஸ்தரக்கையின்மேல் எஸ். அந்திரிசும் சிலபேர்களும் உரித்துச்சொல்லும் கலுதியவல் கேன, பெண்கழுவிவீருந்து தம்பகலைக்கு போகும் பாதை, ஓடை, குலன அறம் பபதொல, எ. எஸ். கலுஅப்புவும் சிலபேர்களும் உரித்துச்சொல்லும் கிக்ககெனியயாயேகும்புர, ஓடை.

[குறிப்பு-சொல்லிய எல்லைகளுக்குள்ளிதாய் குறிக்கப்பட்ட டாப்பிலும் O 3, 4, 11, 12 ம், O 5, 6, 13, 14 ம் அளவுக் கடதாசிகளிலும் காணப்படும் பங்கு 147 ம் பிரிவுபடி துகத்தேகும்புர எண்டறியப்படும் 1 ஏக்கர் கொண்ட தண்டு இந்த அறிக்கையிலிருந்து விலக்கினது. அளவு 1 ஏக்கர் மேற்சொல்லிய 58 ஏக்கர் 1 றூட் 15 பர்சஸ் அளப்பிதுட்படுத்தி விட்டது].



Situation : Dampahala village in Udugaha pattu of Morowak korale.

Lot.	Name of Land.	Extent. A. R. P.
71 1/2	Masheragodayayehena	43 1 15
146	Alutgehena	15 0 0
	Total	58 1 15
<i>Lot excluded.</i>		
147	Nugadandekumbura	1 0 0
Sheets O $\frac{15}{3, 4, 11, 12}$ and O $\frac{15}{5, 6, 13, 14}$		

Surveyor-General's Office,
Colombo, December 19, 1899.

S. J. C. MORE,
for Surveyor-General.