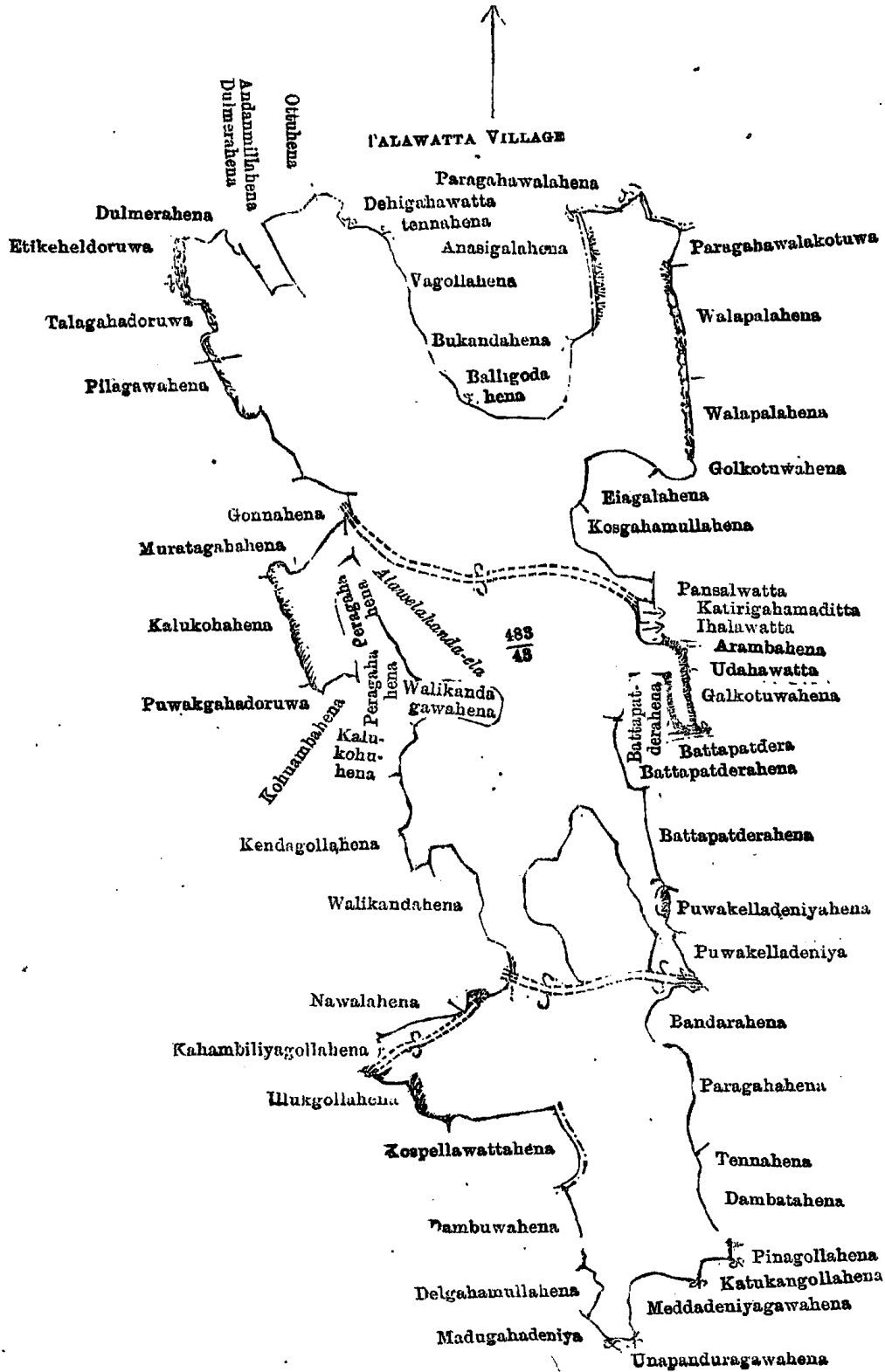




என, தலவத்தே இராமத்தின் எல்லை; இழக்கு-பறகஅவலகொட்டுவ, வெலபஅலஎன, கல்கொட்டுவேஎன, யீயா கலஎன, கொலகஅமுலஎன, பன்சலவத்த, கத்திரி அலவத்த, இஅலவத்த, அறம்பஎன, உடஅவத்த, கல்கொட்டுவே என, பத்தபெதற, பெத்தபெதரேஎன, புவகஅல்லெதெனியஎன, புவகஅல்லெதெனிய, வண்டாரஎன, பறகஅ என, தெகனேஎன, தெம்பட்டஎனயும், பின்னகொல்லென; செற்கு-கட்டுக்கொல்லென, மெத்தெனிய காவாஎன, உனபந்தரகாவாஎன, மபிகஅதெனிய; மேற்கு-தெல்கமுலஎன, தப்புலட்டு, கொலபெலவத்த என, இலக்கொல்லென, கஅம்பிலியா கொல்லென, நயலஎன, வெல்கநேஎன, கொலகொல்லென, அலகொவு என, வெல்கந்தகாவாஎன, அலவலகந்தஅல, பேறகஅஎன, கொவுகமடஎன, புவகஅதொரவ்வ, கஅலகொவுஎன, முறத்தகஅஎன, கொனேஎன, பில்லகாவாஎன, தலகஅதொரவ்வயும் எட்டிகே அல்தொறவ்வ.

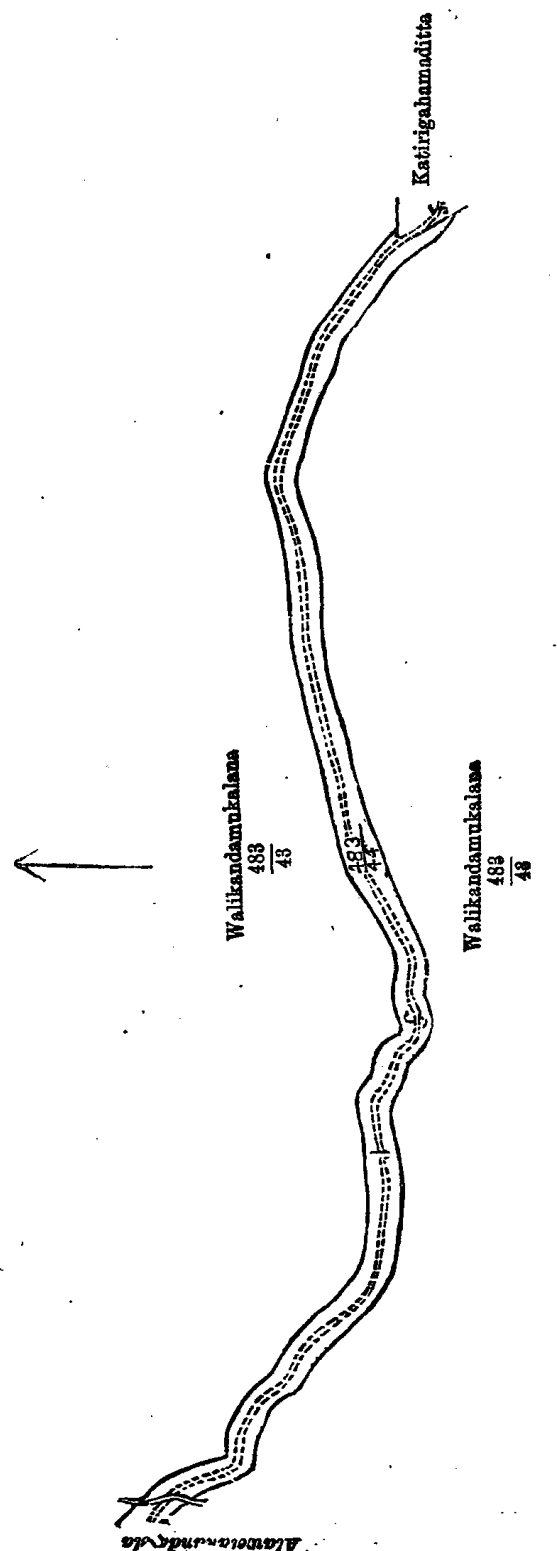


Lot 43 called Welikandamukalanā, in extent 208A. Or. Or., situated in the villages Mangedara, Talawatta, Gasnaw Pinnagodakanda, Liniyakaduwa, and Morawaka in Otara pattu of Beligal korale.  
 Surveyor-General's Office,  
 Colombo, November 30, 1899.  
 S. J. C. M. E.,  
 for Surveyor-General

2. Lot 44 on preliminary plan 483 called Welikandamukalana, in extent 1 acre 2 roods and 5 perches ; and bounded on the north by Welikandamukalana (preliminary plan  $\frac{483}{43}$ ) ; on the east by Katirigahamaditta ; on the south by Welikandamukalana (preliminary plan  $\frac{483}{43}$ ) ; on the west by Alawelakanda-ela.

2. අක්කර 1කුත්, රූඹ 2කුත්, පර්ච්ස් 5න් විසාලකම ඇති නොමිලර 483නේ මුලිකිකමට අඩංගු වැලිකන්දේ ඉකලාන කිහිප නොමිලර 44රේ ස්ථිතිවියට ලාබිඳි:—උතුරට නොමිලර 483නේ මුලිකිකමට අඩංගු වැලිකන්දේ ඉකලාන කිහිප නොමිලර 43නේ ස්ථිතිවියට; නැගෙනහිරට නැරිගහමඩ්දිත්ත, දකුණට නොමිලර 483නේ මුලිකිකමට අඩංගු වැලිකන්දේ ඉකලාන කිහිප නොමිලර 43නේ ස්ථිතිවියට; බස්නාහිරට අලවැලකන්දේ ඇල.

2. 483 ම් ඉලක්ක පිරාතමපදත්තිල කාණ්ඛිත 44 ම් ඉලක්ක තුන්දිල් කාණ්ඛිත වෙලිකන්දේ මුද්දකලාන 1 අක්කර 2 රූඹ 5 පර්ච්ස් විසාලකමක් වනුයේ, එයින් ඉහළකොටස : වැට්ටු-වෙලිකන්දේ මුද්දකලාන (P. P.  $\frac{483}{43}$ ) ; පිහිටු-පත්තිරිකමට පත් ; දෙමුදු-වෙලිකන්දේ මුද්දකලාන (P. P.  $\frac{483}{43}$ ) ; මෙමුදු-අලවැලකන්දේ.



Lot 44 called Welikandamukalana, in extent 1A. 2R. 5P., situated in Gasnawa and Pinnagodakanda villages in Otara pattu of Beligal korale.

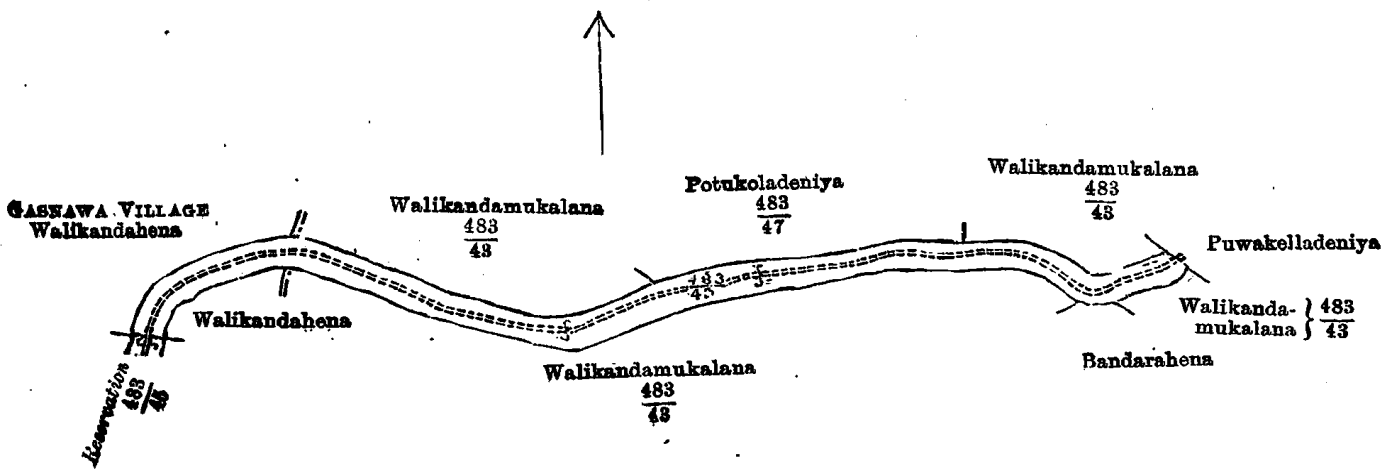
Surveyor-General's Office,  
Colombo, November 30, 1899.

S. J. C. MORE,  
for Surveyor-General.

8. Lot 45 on preliminary plan 483 called Welikandamukalana, in extent 2 acres; and bounded on the north by Welikandamukalana (preliminary plan  $\frac{483}{43}$ ), Potukoladeniya (preliminary plan  $\frac{483}{47}$ ), Welikandamukalana (preliminary plan  $\frac{483}{43}$ ); on the east by Puwakelledeniya; on the south by Welikandamukalana (preliminary plan  $\frac{483}{43}$ ), Bandarahena, Welikandamukalana (preliminary plan  $\frac{483}{43}$ ), Welikandahena, reservation (preliminary plan  $\frac{483}{45}$ ); on the west by Welikandahena and the village boundary of Gasnawa village.

3. අක්කර 2ක් විස්තාරයක් ඇති නොමිල 483හේ මිලිසිතමට අඩංගු වැලිකන්දේ මූලාසන කිසි නොමිල 45හේ සීමිතවිටම මාසිලි—ඉතාරට නොමිල 483හේ මිලිසිතමට අඩංගු වැලිකන්දේ මූලාසන කිසි නොමිල 43හේ සීමිතවිටම, නොමිල 483හේ මිලිසිතමට අඩංගු පොහොරොදුගේ කිසි නොමිල 47හේ සීමිතවිටම සහ නොමිල 483හේ මිලිසිතමට අඩංගු වැලිකන්දේ මූලාසන කිසි නොමිල 43හේ සීමිතවිටම; නැරඟනුහිරට පුළුන්කැලේ දෙහි; දකුණට නොමිල 483හේ මිලිසිතමට අඩංගු වැලිකන්දේ මූලාසන කිසි නොමිල 43හේ සීමිතවිටම, බන්ඩාරහේන, නොමිල 483හේ මිලිසිතමට අඩංගු වැලිකන්දේ මූලාසන කිසි නොමිල 43හේ සීමිතවිටම, වැලිකන්දේගේන, නොමිල 483හේ මිලිසිතමට අඩංගු ඉතාරුකර තිබෙන සීමිතවිට කිසි නොමිල 45හේ සීමිතවිට; බස්නාහිරට වැලිකන්දේගේන සහ ගස්නාවේ ගමමාසිලි.

3. 483 ම් இலக்க பிரதமபடத்தில் காண்கிற 45 ம் இலக்க துண்டில் காண்கிற வெலிகந்தமூக்கலான 2 ஏக்கர் விசாலமுள்ளது, இதன் எல்லைப்பாவது : வடக்கு-வெலிகந்தமூக்கலான (P. P.  $\frac{483}{43}$ ); பொத்தகொலத்தைய (P. P.  $\frac{483}{47}$ ), வெலிகந்தே மூக்கலான (P. P.  $\frac{483}{43}$ ); சிழக்கு-புவகஅல்லெதேனிய ; தெற்கு-வெலிகந்தே மூக்கலான (P. P.  $\frac{483}{43}$ ); வண்டாரஹன, வெலிகந்தமூக்கலான (P. P.  $\frac{483}{43}$  ; வெலிகந்தே, சீர்மானித்த (P. P.  $\frac{483}{45}$ ); மேற்கு-வெலிகந்தேன, கஸ்னாவே கிராமத்தின் எல்லை,



Lot 45 called Welikandamukalana, in extent 2A. OR. OP., situated in Gasnawa and Liniyakaduwa villages in Otara-pattu of Beligal korale.

Surveyor-General's Office,  
Colombo, November 30, 1899.

S. J. C. MORE,  
for Surveyor-General.