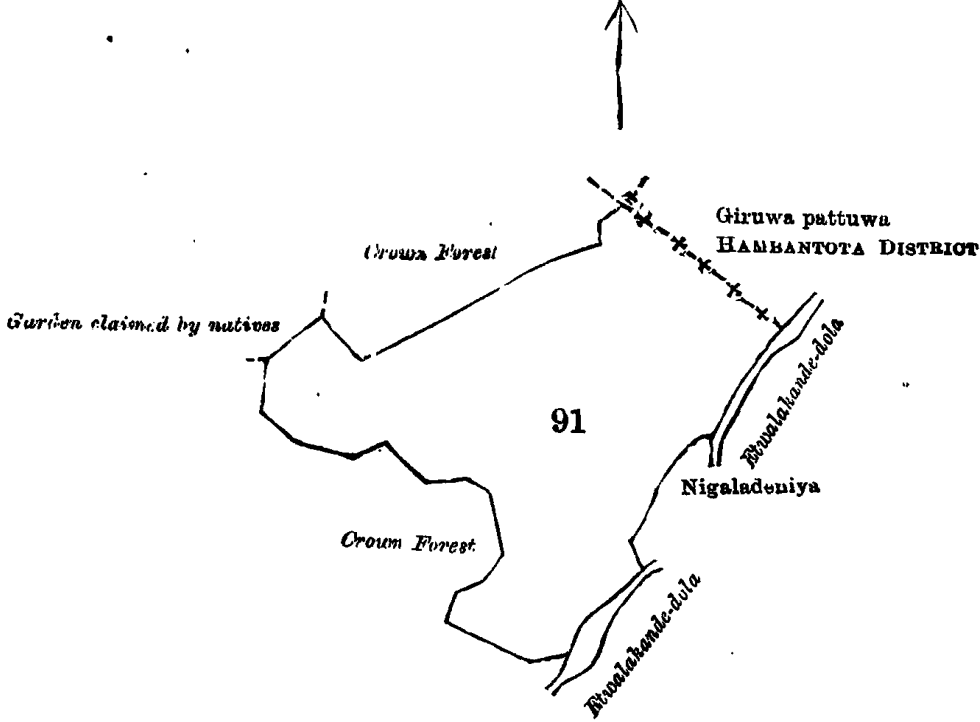




லகெட்டியேகேன, நியகலதெனியேகேன இவையெல்லாம் ஒரே+ணியாய் தோற்றப்படும் யென்று பொதுவாய் சொல்லப்படுகிற அல்லது அறியப்படுகிற இத்தோடணைத்திருக்கும் அட்சரத்தால் குறிக்கப்பட்ட டாப்பில் விவரிக்கப்பட்டதும் 16 ஏக்கர் 35 பர்சஸ் விஸ்தாரமுள்ளது :—

எல்லை, வடக்கு-அரசாட்சிக்குள்ள காடு, கிருவாபத்துவை எல்லை, அல்லது கம்பன் தொட்ட திஸ்திரிக்கு எல்லை; கிழக்கு-எட்டவளகந்தேதொல, ரெடுடி அப்புவும் சிலபேர்களுக்குமுடைய நியகலதெனிய, எட்டவளகந்தேதொல; தெற்கு-அரசாட்சிக்குள்ள காடு; மேற்கு-அரசாட்சிக்குள்ள காடு, சுதேசிகள் உரித்துபேசும் தோட்டம்.



Sheet O  $\frac{15}{6, 14}$

Lot 91 called Banwalketiyeheha, Pupulaketiyeheha, Nigaladeniyehena, in extent 16A. Or. 35P., situated in Urubokka village in Udugaha pattu of Morowak korale.

Surveyor-General's Office,  
Colombo, November 2, 1899.

S. J. C. MORE,  
for Surveyor-General.

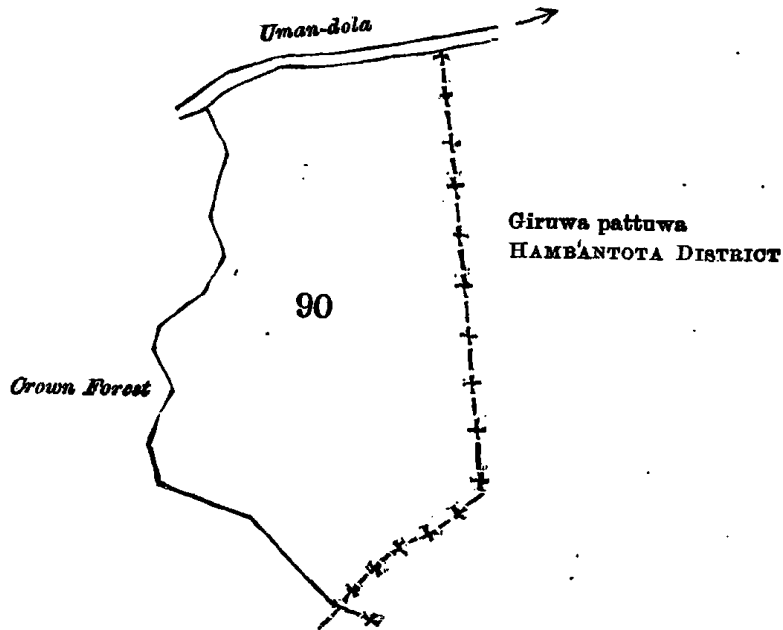
II.

The land commonly called or known as Mahapaluwatteheha, situate in the village of Urubokka in the Matara-Morowak korale, in the Southern Province, containing in extent 18 acres 2 roods and 28 perches, shown as lot 90 in sheet No. O  $\frac{15}{6, 14}$  as described in the annexed plan, and bounded as follows: on the north by the Umandola; on the east by the Giruwā pattuwa limit or the Hambantota District limit; on the south by the Giruwā pattuwa limit or the Hambantota District limit and Crown forest; and on the west by Crown forest.

දකුණුපලාතට අසිති මාතර මොරවත්තෝරලේ උරුවොක්ක යන ගම තිබෙන මේ සමග අමු 15 සිතියමේ පෙනෙන අක්කර 18කුත්, රූඩ් 2කුත්, පර්චස් 28ක් කිමිතරව ඇති මහපාළුවත්තේ යන්න කිහිප නොමිමර  $O \frac{15}{6, 14}$  සිති සම්පත්තයේ 90න් පෙන්වන ක්ෂිතිපිටියට මාසිම්—උතුරට උමන්දෙලද; නැගෙනහිරට හිරුවාපත්තුවලේ ඉම නොහොත් හම් බන්තොට දිසිතික්කේ ඉමද; දකුණට හිරුවාපත්තුවලේ ඉම නොහොත් හම්බන්තොට දිසිතික්කේ ඉමද, රජසන්නක කැලේද; බස්නාහිරට රජසන්නක කැලේද.

தன் மாகாணத்தின் மாத்துறை மொறவக்கோறளையச்சேர்ந்த ஊறுபொக்க என்னும் கிராமத்திலுள்ள நொம்பர்  $O \frac{15}{6, 14}$  ம் அளவு கடதாசியில் காணப்படும் பங்கு 90 ம் பிரிவுபடி மகபலுவத்தேகேன யென்று பொதுவாய் சொல்லப்படுகிற அல்லது அறியப்படுகிற இத்தோடணைத்திருக்கும் அட்சரத்தால் குறிக்கப்பட்ட டாப்பில் விவரிக்கப்பட்டதும் 18 ஏக்கர் 2 ரூட் 28 பர்சஸ் விஸ்தாரமுள்ளது :—

எல்லை, வடக்கு-உமன் தொல; கிழக்கு-கிருவாபத்துவை எல்லை, அல்லது கம்பன் தொட்ட திஸ்திரிக்கு எல்லை; தெற்கு-கிருவாபத்துவை எல்லை, கம்பன் தொட்ட திஸ்திரிக்கு எல்லை, அரசாட்சிக்குள்ள காடு; மேற்கு-அரசாட்சிக்குள்ள காடு.



Sheet O  $\frac{15}{6, 14}$

Lot 90 called Mahapaluwattehena, in extent 18A. 2R. 28P., situated in Urubokka village in Udugaha pattu of Morowak korale.

Surveyor-General's Office,  
Colombo, November 2, 1899.

S. J. C. MORE,  
for Surveyor-General.

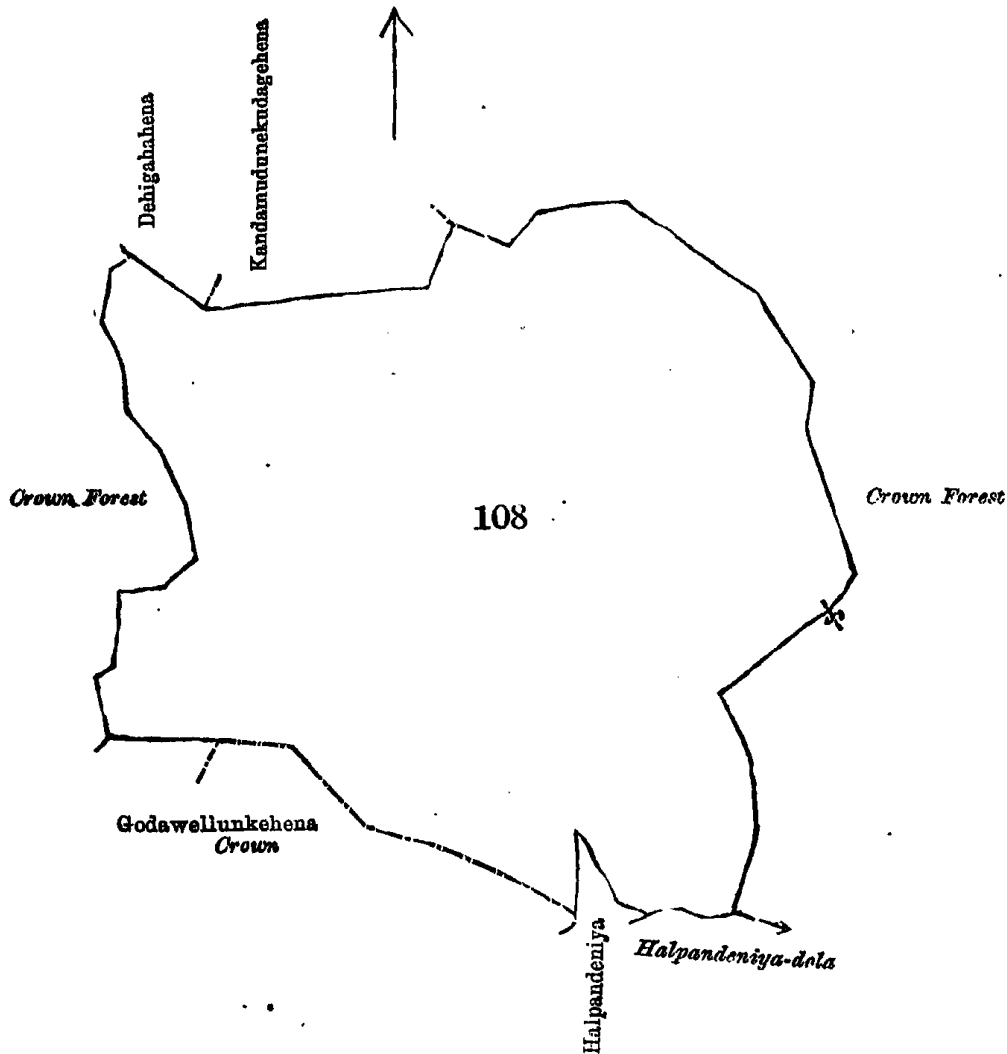
III.

The land commonly called or known as Koskanuwehena, Halpandeniyaehena, and Wattehena, all lying adjacent to each other and forming one block, situate in the village of Urubokka in the Matara-Morowak korale, in the Southern Province, containing in extent 55 acres 1 rood and 10 perches, shown as lot 108 in sheet No. O  $\frac{15}{6, 14}$ , as described in the annexed plan, and bounded as follows: on the north by Dehigahahena claimed by D. N. Abeywickrama and others, Kadamudunekudagehena claimed by H. D. F. Abeygunasekara, and Crown forest; on the east by Crown forest; on the south by the Halpandeniya-dola, Halpandeniya claimed by D. A. S. Y. Gunawardana and others, Godawellunkehena belonging to Crown, and Crown forest; on the west by Crown forest.

දකුණුපලාතට අසිති මාතර මොරවත්තෝරලේ උරුවොක්ක යන ගම තිබෙන මේ සමග අමුතාපු සිතියමේ පෙනෙන අක්කර 55කුත්, රූඩ් 1කුත්, පර්ච්ස් 10ක් බිම්කරම ඇති කොස්කනුමේ ගේනද, හාල්පත්දෙහිගේ ගේනද, වත්තේගේනද, කිසන කොමර 0  $\frac{15}{6, 14}$  සිතියම පත්‍රයේ 108න් පෙන්වන ඒකාබද්ධ බිම්කර්මයට මාසිම්—උතුරට ඩී. ඇන් අබේවික්‍රම සහ තවත් අතවල්විසින් අසිතිවාසිකම් කිසන දෙහිගහ ගේනද, එම්. ඩී. ඇන්. අබේගුණසේකර විසින් අසිතිවාසිකම් කිසන කවුළුගේ කුඩාගේ ගේනද, රජසත්තක කැලේද; නැගෙනහිරට රජසත්තක කැලේද; දකුණට හාල්පත් දෙහිගේ ගේනද, ඩී. ඒ. ඇන්. වයි. ගුණවතික සහ තවත් අතවල් විසින් අසිතිවාසිකම් කිසන හාල්පත්දෙහිගේ, රජසත්තක ගොඩවෙල්ලුන්කැ ගේනද, රජසත්තක කැලේද; බසිනාඉරට රජසත්තක කැලේද.

தென் மாகாணத்தின் மாத்துறை மொறவக்கோறையைச்சேர்ந்த ஊறபொக்க என்னும் கிராமத்திலுள்ள நொம்பர் O  $\frac{15}{6, 14}$  அளவு கடதாசியில் காணப்படும் பங்கு 108 ம் பிரிவுபடி கொல்கன்னுவேகேன, காள்பன் தெனியேகேன, வத்தேகேன, இலவ யெல்லாம் ஒரே காணியாய் தோற்றப்படும் யென்று பொதுவாய் சொல்லப்படுகிற அல்லது அறியப்படுகிற இத்தோடணைத்திருக்கும் அட்சரத்தால் குறிக்கப்பட்ட டாப்பில் விவரிக்கப்பட்டதும் 55 ஏக்கர் 1 ரூட் 10 பர்சஸ் விஸ்தாரமுள்ளது :—

எல்லை, வடக்கு-டி, என். அபேவிக்கரமும் சிலபேர்சனும் உரித்தடேசும் தெகிகாகேன, எச். டி. எப். அபே குணசேகர உரித்துபேசும் கடமுதுனேகுடாகேன, அரசாட்சிக்குள்ள காடு; சிழக்கு-அரசாட்சிக்குள்ள காடு; தெற்கு-காள்பென் தெனியேதொல், டி. எ. எஸ். வயி. குணவர்தனும் சிலபேர்சனும் உரித்துபேசும் காள்பான் தெனிய, அரசாட்சிக்குள்ள கொடவெள்ளுக்கேன, அரசாட்சிக்குள்ள காடு; மேற்கு-அரசாட்சிக்குள்ள காடு.



Sheet O  $\frac{15}{6, 14}$

Lot 108 called Koskanuwehena, Halpandeniya, Wattehena, in extent 55A. 1R. 10P., situated in Urubokka village in Udugaha pattu of Morowak korale.

Surveyor-General's Office,  
Colombo, November 2, 1899.

S. J. C. MORE,  
for Surveyor-General.

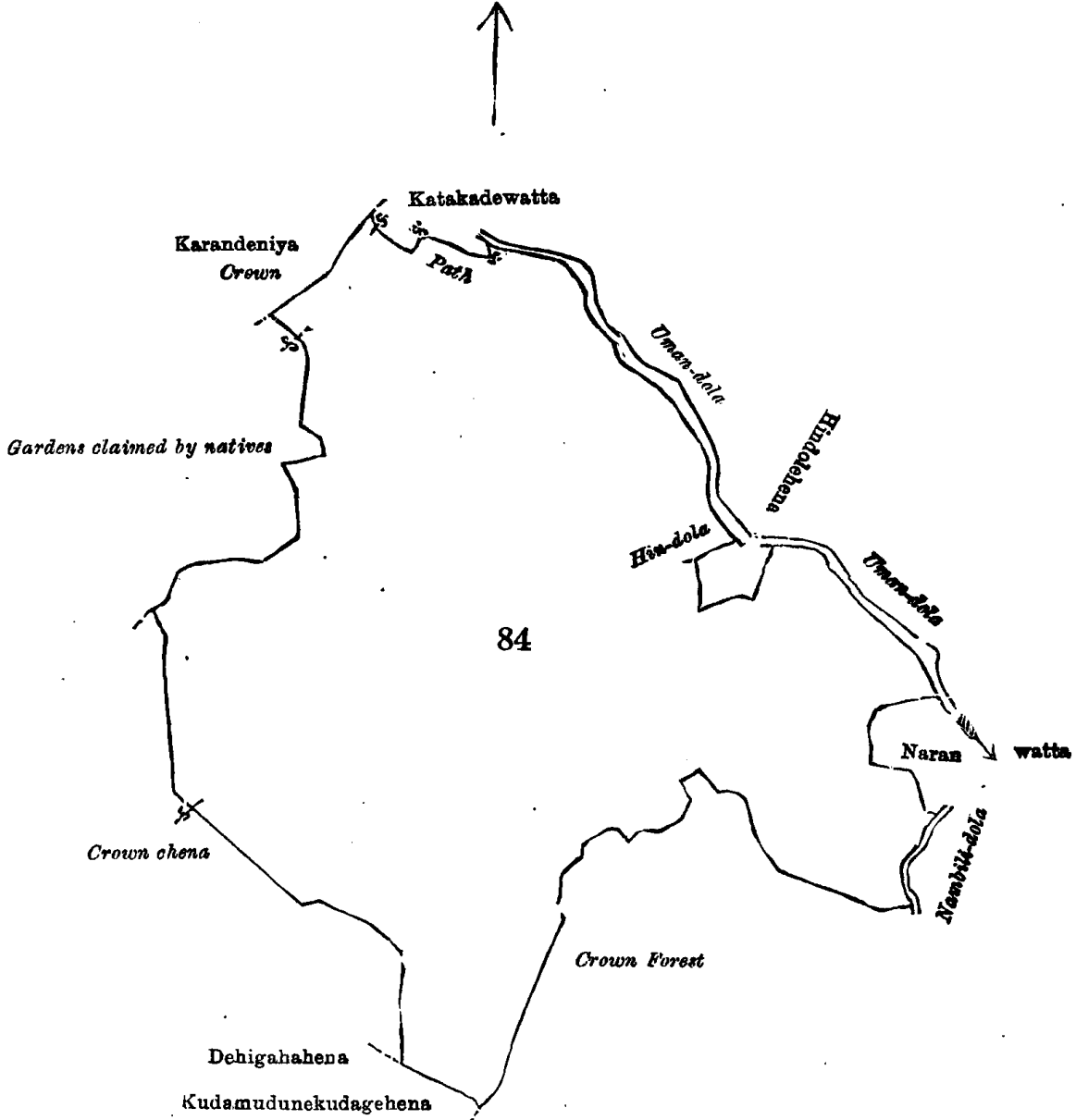
IV.

The land commonly called or known as Dehigabahena, Kekirihena, Naranwattehena, Pansalawattehena, Tebuhena, Bulathena, Mahahena, Annasigalahena, Polgahahena, Darendolehena, and Maussaketiyehena, all lying adjacent to each other and forming one block, situate in the village of Urubokka in the Matara-Morowak korale, in the Southern Province, containing in extent 242 acres and 1 rood, shown as lot 84 in sheet No. O  $\frac{15}{6, 14}$ , as described in the annexed plan, and bounded as follows : on the north by Katakadewatta belonging to S. Wattuhami and others, footpath, and the Umandola ; on the east by the Umandola, the Hindola, the Hindolahena claimed by D. N. Abeywickrama and others, the Umandola, Naranwatta belonging to G. Kiriappu and others, and the Nambilidola ; on the south by Crown forest, Kadamudunekudagehena claimed by H. D. F. Abeygunasekara, Dehigabahena claimed by D. N. Abeywickrama and others, and Crown chena ; and on the west by Crown chena, gardens claimed by natives, and Karandeniya belonging to Crown.

දකුණුපලාතට අයිති මාතර මොරවත්තෝරලේ උරුමෝක්ක යන ගම නිබෙන මේ සමග අමුනාපු සිතියමේ පෙනෙන අක්කර 242කුත්, රූඩ් 1ක් බිම්තරම ඇති දෙහිගහ හේනද, කැකිරි හේනද, තාරන්වත්තේ හේනද, පත්සල වත්තේ හේනද, තෙබු හේනද, බුලත් හේනද, මහහේනද, අන්තාසිගල හේනද, පොල්ගහ හේනද, දැරන්දෙලේ හේනද, මවුස්සාකැව්දේ හේනද කිසික නොමිමර. O  $\frac{15}{6, 14}$  සිතියම පත්‍රයේ 84න් පෙන්වන ඒකාබද්ධ බිම්කවිටියට මාසිම්—උතුරට ඇස්. වත්තාමට සහ තවත් අසවළුන්ට අයිති කටකලේ වත්තද, අප්පාරද, උමන්දෙලද; නැගෙනහිරට උමන්දෙලද, හින්දෙලද, ඩී. ඇන්. අබේවික්‍රම සහ සහ තවත් අසවල් විසින් අයිතිවාසිකම් කිසික හින්දෙලේ හේනද, උමන්දෙලද, ඒ, කිරිඅප්පුට සහ තවත් අසවළුන්ට අයිති තාරන්වත්තද, නාමලීදෙලද; දකුණට රජසන්තක කැලේද, එම්. ඩී. ඇස්. අබේ ගුණසේකර විසින් අයිතිවාසිකම් කිසික කඩමුදුනේ කුමාගේ හේනද, ඩී. ඇන්. අබේවික්‍රම සහ තවත් අසවල් විසින් අයිති වාසිකම් කිසික දෙහිගහ හේනද, රජසන්තක හේන; බස්නාගුරට රජසන්තක හේනද, සමදේසින් විසින් අයිතිවාසිකම් කිසික වතුද, රජසන්තක කරන්දෙහියද.

தென் மாகாணத்தின் மாத்துறை மொறவக்கோறனையைச்சேர்ந்த ஊறுபொக்க என்னும் கிராமத்திலுள்ள சொம்பர் O  $\frac{15}{6, 14}$  ம் அளவு கடதாசியில் காணப்படும் பங்கு 84 ம் பிரிவுபடி தெகிகாகேன, கெகிரிகேன, நாறன் வத்தேகேன, பங்லைவத்தேகேன, தேபுகேன, புளத்தேகேன, மககேன, அன்னுகலகேன, பொள்காகேன, நாரென் தொலேகேன, மாவுஸ்ஸாகெட்மீயகேன இவையெல்லாம் ஒரே காணியாய் தோற்றப்படும் யென்று பொதுவாய் சொல்லப்படுகிற அல்லது அறியப்படுகிற இத்தோடணத்திருக்கும் அட்சரத்தால் குறிக்கப்பட்ட டாப்பில் விவரிக்கப்பட்டதும் 242 ஏக்கர் 1 றூட் விஸ்தாரமுள்ளது :—

எல்லை, வடக்கு-எஸ். வத்துகாயியும் சிலபேர்களுக்குமுடைய கட்டகடேவத்த, அடிபாதை, உமன்தொல; கிழக்கு-உமன்தொல, கீன்தொல, டி. என். அபேவிக்கரமவும் சிலபேர்களும் உரித்துபேசும் கீன்தொலேகேன, உமன்தொல, ஜி. கிரிஅப்புவும் சிலபேர்களுக்குமுடைய நாறன்வத்த, நாம்பிவிதொல; தெற்கு-அரசாட்சிக்குள்ள காடு, எச். டி. எவ். அபேருனலேகை உரித்துபேசும் கடமுதுனெகுடாகேகேன, டி. என். அபேவிக்கரமவும் சிலபேர்களும் உரித்துபேசும் தெகிகாகேன, அரசாட்சிக்குள்ள சேன; மேற்கு-அரசாட்சிக்குள்ள சேன, சுதேசிகள் உரித்துபேசும் தோட்டங்கள், அரசாட்சிக்குள்ள கறன்தெனிய.



Sheet O  $\frac{15}{6, 14}$

Lot 84 called Dehigahahena, Kekirihena, Naranwattahena, Pansalawattahena, Tebuhena, Bulathena, Mahabena, Annasigalahena, Polgahahena, Darendolehena, and Maussaketiyehena, in extent 242A. 1R. 0P., situated in Urubokka village in Udugaha pattu of Morowak korale.

Surveyor-General's Office,  
Colombo, November 2, 1899.

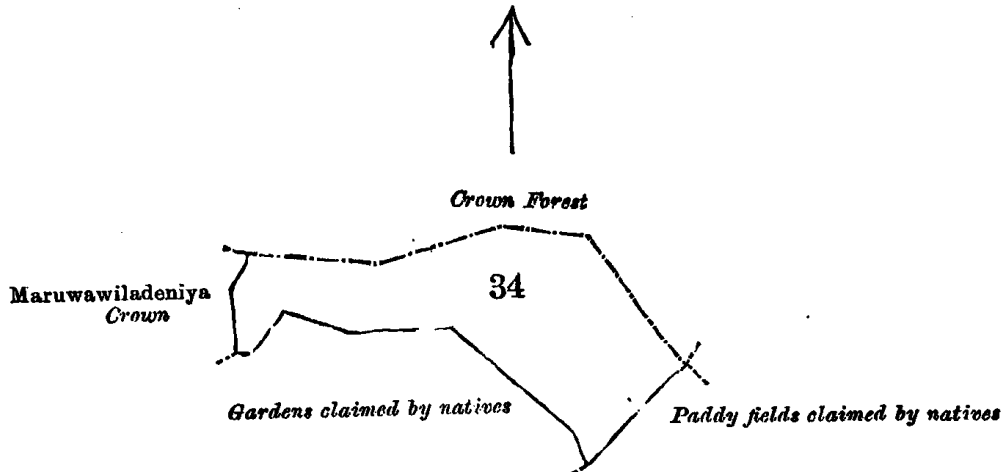
S. J. C. MORE,  
for Surveyor-General.

V.

The land commonly called or known as Halgashenawatte Mahahena, situate in the village of Urubokka in the Matara-Morowak korale, in the Southern Province, containing in extent 6 acres 3 roods and 33 perches, shown as lot 34 in sheet O  $\frac{10}{53, 61}$  as described in the annexed plan, and bounded as follows : on the north by Crown forest ; on the east by paddy fields claimed by natives ; on the south by gardens claimed by natives ; and on the west by Maruwawiladeniya belonging to Crown.

දකුණුපළාතට අයිති මාතර මොරවත්තෝරළේ ඌරුවොක්ක යන ගම තිබෙන මේ සමග අමුතාපු සීතියමේ පෙනෙන අක්කර 6කුත්, රූඩ් 3කුත්, පර්ච්ස් 33ක් බිම්තරම ඇති හල්ගෂේනවත්තේ වත්තේ මහලෙන කිසන නොමීමර  $\frac{10}{53, 61}$  සීතියමපත්‍රයේ 34න් පෙන්වන බිම්කවිවිසට මායිම්—උතුරට රජසන්නක කැලේද; නැගෙනහිරට ඔබ්බේසිසන් විසින් අයිති වාසියම කිසන කුඹුරුද; දකුණට ඔබ්බේසිසන් විසින් අයිතිවාසියම කිසන වතුද; බස්නාහිරට රජසන්නක මරුවාවල දෙයිතද.

தென் மாகாணத்தின் மாத்தூறை மொறவக்கோறளையச்சேர்ந்த ஊறுபொக்க என்னும் கிராமத்திலுள்ள லொம்பர் O  $\frac{10}{53, 61}$  ம் அளவு கடதாசியில் காணப்படும் பங்கு 34. ம் பிரிவுபடி கன்கஸ்சேனவத்தெமககேன பெய்று பொதுவாய் சொல்லப்படுகிற அல்லது அறியப்படுகிற இத்தோடணைத்திருக்கும் அட்சரத்தால் குறிக்கப்பட்ட டாப்பில் விவரிக்கப்பட்டதும் 6 ஏக்கர் 3 ரூட் 33 பர்சஸ் விஸ்தாரமுள்ளது :—  
எல்லை, வடக்கு-அரசாட்சிக்குள்ள காடு; கிழக்கு-சுதேசிகள் உரித்தபேசும் நெல்வயல்கள்; தெற்கு-சுதேசிகள் உரித்தபேசும் தோட்டங்கள்; மேற்கு-அரசாட்சிக்குள்ள மறுவாவிலதெனிய.



Sheet O  $\frac{10}{53, 61}$

Lot 34 called Halgashenawatte Mahahena, in extent 6A. 3R. 33P., situated in Urubokka village in Udugaha pattu of Morowak korale.

Surveyor-General's Office,  
Colombo, November 2, 1899.

S. J. C. MORE,  
for Surveyor-General.

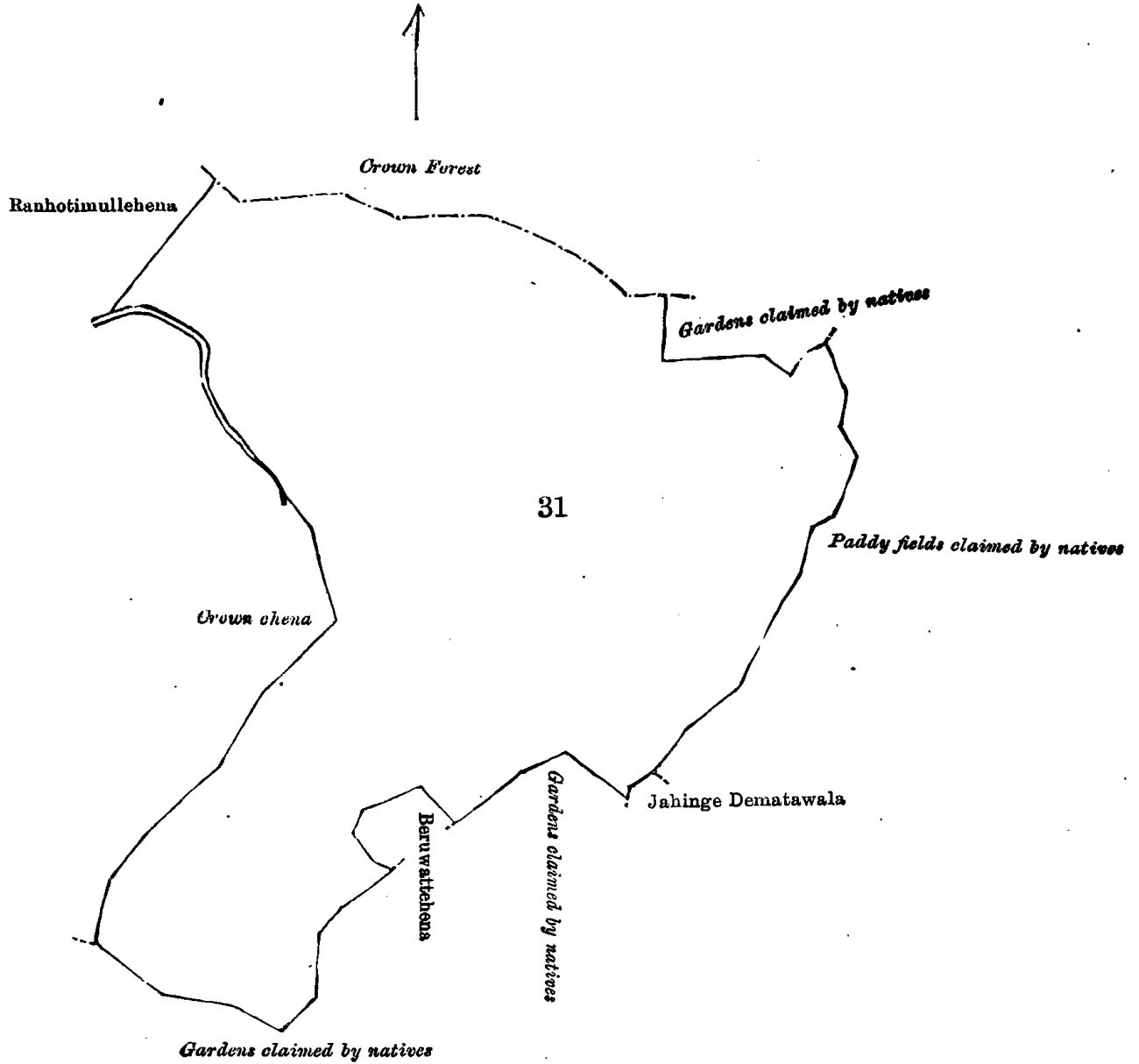
VI.

The land commonly called or known as Watupangiriketiyaehena, Millagalpottchena, Agaladamapuhena, and Bulugaha-hena, all lying adjacent to each other and forming one block, situate in the village of Urubokka in the Matara-Morowak korale, in the Southern Province, containing in extent 63 acres 2 roods, shown as lot 31 in sheet No. O  $\frac{10}{53, 61}$ , as described in the annexed plan, and bounded as follows : on the north by Crown forest and gardens claimed by natives ; on the east by paddy fields claimed by natives, and Jahinge Dematawala claimed by D. F. de S. Abeywardana and others ; on the south by gardens claimed by natives, Beruwatthena claimed by Migel Perera and another, and gardens claimed by natives ; and on the west by Crown chena and Ranhotimullehena claimed by C. A. Samitchi de Silva.

දකුණුපළාතට අයිති මාතර මොරවත්තෝරළේ ඌරුවොක්ක යන ගම තිබෙන මේ සමග අමුතාපු සීතියමේ පෙනෙන අක්කර 63කුත්, රූඩ් 2ක් බිම්තරම ඇති වතුපැතිරිකැවියේ හේනද, මිල්ලගල්පොත්තේ හේනද, අගලදමාපු හේනද, ලීචගහහේනද කිසන නොමීමර O  $\frac{10}{53, 61}$  සීතියමපත්‍රයේ 31න් පෙන්වන ඒකාබද්ධ බිම්කවිවිසට මායිම්—උතුරට රජසන්නක කැලේද, ඔබ්බේසිසන් විසින් අයිතිවාසියම කිසන වතුද; නැගෙනහිරට ඔබ්බේසිසන් විසින් අයිතිවාසියම කිසන කුඹුරුද. සී. ආ. ජී. ද ඇල්. අබේවඩන සහ තවත් අයවල් විසින් අයිතිවාසියම කිසන ජාහින්ගේ දෙමටවලද; දකුණට ඔබ්බේසිසන් විසින් අයිතිවාසියම කිසන වතුද, මිගෙල්පෙරා සහ තවත් අයගේ අයිතිවාසියම කිසන බේරුවත්තේ හේනද, ඔබ්බේසිසන් විසින් අයිතිවාසියම කිසන වතුද; බස්නාහිරට රජසන්නක හේනද, සී. ඒ. සාමිච්චි ද සිල්වා විසින් අයිතිවාසියම කිසන රන්කොට්ටිල්ලේ හේනද.

தென் மாகாணத்தின் மாத்துறை மொறவக்கோறையைச்சேர்ந்த ஊறுபொக்க என்னும் கிராமத்திலுள்ள ரொம்பர் O  $\frac{10}{53, 61}$  ம் அளவு கடதாசியில் காணப்படும் பங்கு 31 ம் பிரியுபடி வத்துபெங்கிறிகெட்டியேகேன, மிள்ளகன்பொத்தேக்கன, அகலதமாபுகன, புலுகாகேன இவை யெல்லாம் ஒரே காணியாய் தோற்றப்படும் யென்ற பொதுவாய் சொல்லப்படுகிற அல்லது அறியப்படுகிற இத்தோடணத்திருக்கும் அச்சாத்தால் குறிக்கப்பட்ட டாப்பில் விவரிக்கப்பட்டதும் 63 ஏக்கர் 2 ஊர் விஸ்தாரமுள்ளது:—

எல்லை, வடக்கு-அரசாட்சிக்குள்ள காடு, சுதேசிகள் உரித்துபேசும் தோட்டங்கள்; கிழக்கு-சுதேசிகள் உரித்துபேசும் நெல் வயல்கள், டி. எவ். த எஸ். அபேவர்தனும் சிலபேர்களும் உரித்துபேசும் ஜாகின்கே தெமட்ட வல; தெற்கு-சுதேசிகள் உரித்துபேசும் தோட்டங்கள், மிகெள் பெரேராவும் சிலபேரும் உரித்துபேசும் பெருவத் தேகேன, சுதேசிகள் உரித்துபேசும் தோட்டங்கள்; மேற்கு-அரசாட்சிக்குள்ள சேன, வி. எ. ஸாமிச்சி த வில்வா உரித்துபேசும் மன்கொட்டிமுள்ளேகேன.



Sheet O  $\frac{10}{53, 61}$

Lot 31 called Watupengiriketiyahena, Millagalpottchena, Agaladamapuhena, Bulugahahena, in extent 63A. 2R. 0P., situated in Urubokka village in Udugaha pattu of Morowak korale.

Surveyor-General's Office,  
Colombo, November 2, 1899.

S. J. C. MORE,  
for Surveyor-General.