

SUPPLEMENT

TO

The Ceylon Government Gazette,

PART III.

FRIDAY, APRIL 27, 1900.

NOTICES UNDER THE WASTE LANDS ORDINANCES.

[Notice under Ordinances No. 1 of 1897 and No. 1 of 1899.]

TAKE notice, that unless within three months from the 30th day of March, 1900, the persons, if any, who claim any interest in the lands hereinafter mentioned or in any one or more of such lands, appear before me at my office at Matara and make claim to the said lands or any of them or to some interest therein :

I, John Penry Lewis, Special Officer in pursuance of the powers in me vested by Ordinances No. 1 of 1897 and No. 1 of 1899, shall declare by writing under my hand that the said lands or such of them, to which no claim has been made, are the property of the Crown.

J. P. LEWIS,
Special Officer.

Description of Lands referred to.

I.

The land commonly called or known as Banwalketiyeheha, Pupalaketiyeheha, and Nigaladeniyeheha, all lying adjacent to each other and forming one block, situate in the village of Urubokka in the Matara-Morowak korale, in the Southern Province, containing in extent 16 acres and 35 perches, shown as lot 91 in sheet No. O $\frac{15}{6, 14}$, as described in the annexed plan, and bounded as follows : on the north by Crown forest and the Giruwa pattuwa, limit or Hambantota District limit ; on the east by the Etwalakandedola, Nigaladeniya belonging to Rodu Appu and others, and the Etwalakandedola ; on the south by Crown forest ; and on the west by Crown forest and garden claimed by natives.

විෂි 1900 නවු මාර්තු මස 30 වෙනි දින සිට තුන්මාසයක් ඇතුලතදී මෙහි පහත දක්වන ඉඩම්වලට කොහොත් ඉන් එකකට කොහොත් වැඩිහතනකට අයිතිකමක් නිබෙනවාය කිසිකිසි කෙනෙක් ඇත්නම් ඒ අය විසින් මාතර මගේ කන්තෝරුවේදී මා ඉදිරිපිටට ඇවිත් පෙනීසිට එකී ඉඩම්වලට හෝ කොසියම් එකකට හෝ ඊට ඇති අයිතිකම පෙන්වා සිටි න්ට කොරෙදුනොත්, විෂි 1897ගේ කොමර 1කේ ආඥාපණ්ණේ ප්‍රකාරයට පත්කරපු විශේෂ මුද්‍රාදැනි ධානාන්තරය දරණ පෝන් පැන්ට් එච්ස් යන මට විෂි 1897ගේ සහ 1899 කොමර 1කේ ආඥාපණ්ණවලින් ලැබී තිබෙන බලයේ ප්‍රකාර යට අයිතිවාසිකම් නොකියාපු එකී ඉඩම් එක්කෝ එසින් අයිතිවාසිකමක් ගෙණැරදන්වන්ට කොරෙදුන සෑම ඉඩම් රජසන් කක ඉඩම්ග කියා මගේ අත්සන ඇති ලියවිල්ලකින් මා විසින් ප්‍රකාශකරණ බව මෙයින් දැනගත යුතුයි.

ජේ. පී. එච්ස්,
විශේෂ මුද්‍රාදැනියා වම්ස.

ඉඩම්වල තොරතුරු.

I.

දකුණු පලාතට අයිති මාතර මොරවත්තෝරලේ ලාංචුබොක්ක යන ගම තිබෙන මේ සමග අමුතාපු සිතියමේ පෙනෙන අක්කර 16කුත්, පර්ච්ස් 35ක් කිමතරම ඇති බාන්වැල්කැව්ගේ හේනද, පුපුලකැව්ගේ හේනද, නසියලුදෙහිගේ හේනද කිසන කොමර 0 $\frac{15}{6, 14}$ සිතියමපත්‍රයේ 91න් පෙන්වන එකබව බිම්කවර්ගයට මායිම්—ලඳුරට රජසන්කක කැලේද, ගිරුවාපන්තුවේ ඉම කොහොත් හම්බන්තොට දිස්ත්‍රික්කේ ඉමද; නැගෙනහිරට ඇටවලකන්දේ දෙලද, රෙඩුඅප්පට සහ තවත් අසවළන්ට අයිති නසියලුදෙහිගේද, ඇටවලකන්දේ දෙලද; දකුණට රජසන්කක කැලේද; බස්නාහිරට රජසන්කක කැලේද, ඔදේසියන් විසින් අයිතිවාසිකම් කිසන වන්තද.

இவ்வறிவித்தலின் திகதியாகிய 1900 ம் வரு-த்த பங்குனிமீ 30 ந் திகதியிலிருந்து மூன்று மாதத்திற்குள்ளாக இதன் கீழ் விவரித்திருக்கும் காணிகளுக்கு அல்லது அக்காணிகளில் எதற்கும் அல்லது எவற்றிற்கும் ஏதும் உடற்கையேனும் தங்களுக்குண்டென உரித்துப்பேசுவோர்கள் யாருமிருந்தால், அவர்கள் என்முன்பாக மாத்தறைய எனது கந்தோரில் தெரிபட்டு மேற்படி காணிகளுக்கு அல்லது அவற்றில் எதற்கும் அல்லது அதில் யாதும் உரிமை அல்லது உடற்கைய காண்பியாதிருந்தால், 1897 ம் வரு-த்த முதலாம் கொம்பர் சட்டத்தின்படி குறிப்பான உத்தியோகஸ்தராக ஜோன் பென்ரி ஹவிஸ் ஆகிய நம்மில் 1897 ம் 1899 ம் வரு-த்த முதலாம் இலக்கச் சட்டத்தினால் கொடுத்திருக்கும் தத்துவத்தைக்கொண்டு என் கையொப்பமிட்டு எழுத்துமூலமாய் சொல்லப்பட்ட காணிகள் அல்லது அவற்றுள் உரித்துப்பேசப்படாதவைகளுக்கு உரித்தானி வெளிப்படாவிடில் முடிக்குரிய ஆதன மென்று வெளியரங்கப்படுத்துவேன்.

ஜே. பீ. ஹவிஸ்,
குறிப்பான உத்தியோகஸ்தர்,

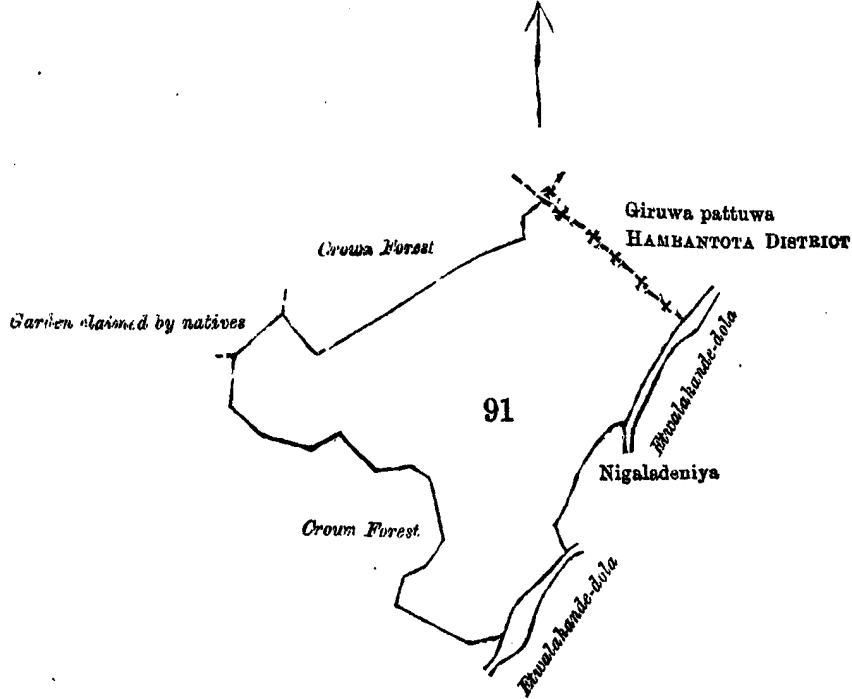
சொல்லப்பட்ட காணிகளின் விவரம்.

I.

தென் மாகாணத்தின் மாத்தறைய மொறவக்கோறையைச்சேர்ந்த ஊறுபொக்க என்னும் கிராமத்திலுள்ள நெர்ம்பர் 0 $\frac{15}{16, 14}$ ம் அளவு கடதாசியில் காணப்படும் பங்கு 91 ம் பிரிவுபடி பாண்வெள்கெட்டியேகேன, புபு

லகெட்டியேகேன, நியகலதெனியேகேன இவையெல்லாம் ஒரேகாணியாய் தோற்றப்படும் யென்று பொதுவாய் சொல்லப்படுகிற அல்லது அறியப்படுகிற இத்தோடணத்திருக்கும் அட்சரத்தால் குறிக்கப்பட்ட டாப்பில் விவரிக்கப்பட்டதும் 18 ஏக்கர் 35 பர்சஸ் விஸ்தாரமுள்ளது :—

எல்லை, வடக்கு-அரசாட்சிக்குள்ள காடு, கிருவாபத்துவை எல்லை, அல்லது கம்பன் தொட்ட திஸ்திரிக்கு எல்லை; கிழக்கு-எட்டவளகம்சேதொல, ரெடு அபயவும் சிலபேர்களுக்குமுடைய நியகலதெனிய, எட்டவளகம் தேதொல; தெற்கு-அரசாட்சிக்குள்ள காடு; மேற்கு-அரசாட்சிக்குள்ள காடு, கதேசிகள் உரித்துபேசும் தோட்டம்.



Sheet O $\frac{15}{6, 14}$

Lot 91 called Banwalketiyeheha, Pupulaketiyeheha, Nigaladeniyehena, in extent 16A. Or. 35P., situated in Urubokka village in Udugaha pattu of Morowak korale.

Surveyor-General's Office,
Colombo, November 2, 1899.

S. J. C. MORE,
for Surveyor-General.

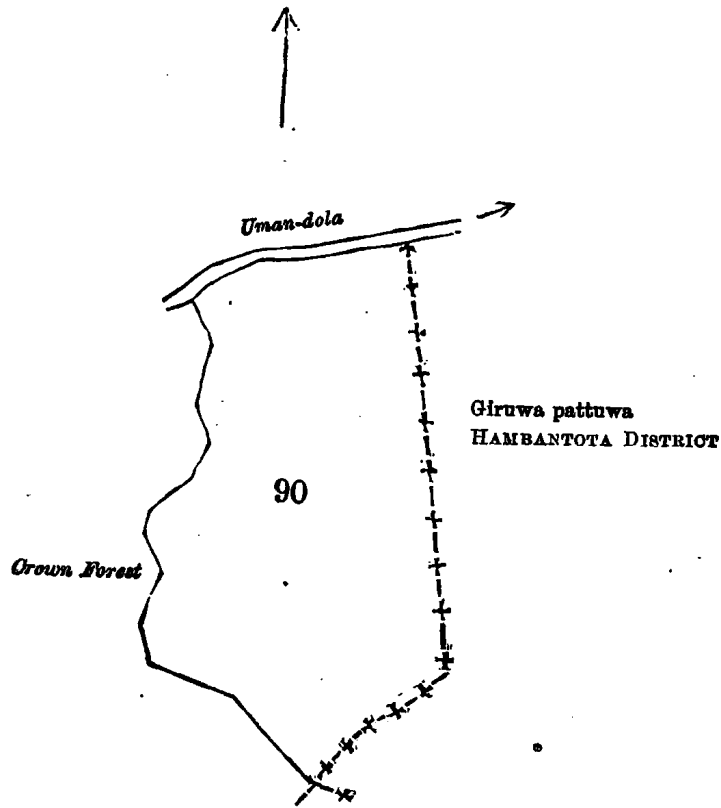
II.

The land commonly called or known as Mahapaluwattteheha, situate in the village of Urubokka in the Matara-Morowak korale, in the Southern Province, containing in extent 18 acres 2 roods and 28 perches, shown as lot 90 in sheet No. O $\frac{15}{6, 14}$ as described in the annexed plan, and bounded as follows: on the north by the Umandola; on the east by the Giruwa pattuwa limit or the Hambantota District limit; on the south by the Giruwa pattuwa limit or the Hambantota District limit and Crown forest; and on the west by Crown forest.

දකුණුපළාතට අයිති මහර මොරවත්තෝරලේ ලාරුබොක්ක සහ ගම තිබෙන මේ සමග අමු 15 පිටියක මි පෙනෙන අක්කර 18කුත්, රුඹ 2කුත්, පර්චස් 28ක් කිමිතරම ඇති මහපාළුවත්තේ යන්න කිසික දොම්මර $\frac{15}{6, 14}$ පිති හම්පතුවේ 90න් පෙන්වන කිමිතරවිසට මායිම්—ලකුරට ලුක්දෙලද; නැගෙනහිරට සිරුවාපත්තුවේ ඉම නොහොත් හම් බන්තොට දිසිතික්කේ ඉමද; දකුණට සිරුවාපත්තුවේ ඉම නොහොත් හම්බන්තොට දිසිතික්කේ ඉමද; රජසන්නක කැලේද; බස්නාහිරට රජසන්නක කැලේද.

தென் மாகாணத்தின் மாத்துறை மொறவக்கோறனையச்சேர்ந்த ஊறுபொக்க என்னும் கிராமத்திலுள்ள நொம்பர் O $\frac{15}{6, 14}$ ம் அளவு கட்டாசியில் காணப்படும் பங்கு 90 ம் பிரிவுபடி மகபலுவத்தேகேன யென்று பொதுவாய் சொல்லப்படுகிற அல்லது அறியப்படுகிற இத்தோடணத்திருக்கும் அட்சரத்தால் குறிக்கப்பட்ட டாப்பில் விவரிக்கப்பட்டதும் 18 ஏக்கர் 2 ரூட் 28 பர்சஸ் விஸ்தாரமுள்ளது :—

எல்லை, வடக்கு-உமன் தொல; கிழக்கு-கிருவாபத்துவை எல்லை, அல்லது கம்பன் தொட்ட திஸ்திரிக்கு எல்லை; தெற்கு-கிருவாபத்துவை எல்லை, கம்பன் தொட்ட திஸ்திரிக்கு எல்லை, அரசாட்சிக்குள்ள காடு; மேற்கு-அரசாட்சிக்குள்ள காடு.



Sheet O $\frac{15}{6, 14}$

Lot 90 called Mahapaluwattihena, in extent 18A. 2r. 28p., situated in Urubokka village in Udugaha pattu of Morowak korale.

Surveyor-General's Office,
Colombo, November 2, 1899.

S. J. C. MORE,
for Surveyor-General.

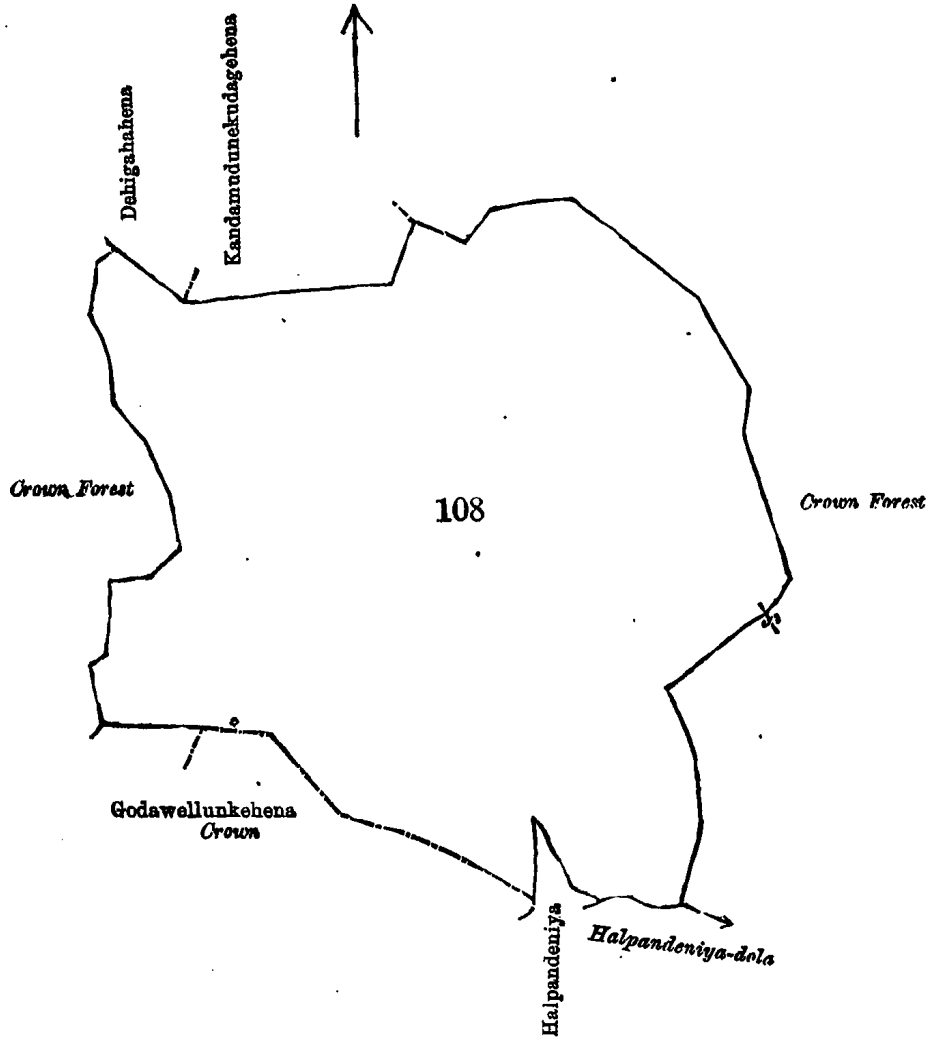
III.

The land commonly called or known as Koskanuwehena, Halpandeniya-hena, and Wattedehena, all lying adjacent to each other and forming one block, situate in the village of Urubokka in the Matara-Morowak korale, in the Southern Province, containing in extent 55 acres 1 rood and 10 perches, shown as lot 108 in sheet No. O $\frac{15}{6, 14}$ as described in the annexed plan, and bounded as follows : on the north by Dehigahahena claimed by D. N. Abeywickrama and others, Kadamudunekudagehena claimed by H. D. F. Abeygunasekara, and Crown forest ; on the east by Crown forest ; on the south by the Halpandeniya-dola, Halpandeniya claimed by D. A. S. Y. Gunawardana and others, Godawellunkehena belonging to Crown, and Crown forest ; on the west by Crown forest.

දකුණුපළාතට අයිති මාතර මොරවත්තෝරලේ උරුවොක්ක හත ගම තිබෙන මේ සමග අමුතාපු සිතියමේ පෙනෙන අක්කර 55කුත්, රූ 1කුත්, පර්ච් 10ක් කිමිතරම ඇති කොස්කනුවේ ගේනද, හාල්පත්දෙහියේ ගේනද, වත්තේගේනද, කිසක කොමිමර O $\frac{15}{6, 14}$ සිතියමේ පත්‍රයේ 108න් පෙන්වන ඒකාබද්ධ කිමිතරවට මාසිමි—උතුරට පි. ඇත් අබේවික්‍රම සහ තවත් අසවල්විසින් අයිතිවාසිකම් කිසක දෙහිගහ ගේනද, එම්. පී. ඇස්. අබේගුණසේකර විසින් අයිතිවාසිකම් කිසක තවමුදුගේ කුඩාගේ ගේනද, රජසන්නක කැලේද; කුරුගෙණ්ණුරට රජසන්නක කැලේද; දකුණට හාල්පත් දෙහියේ දෙලද, පී. ඒ. ඇස්. වසී. ගුණවසීන සහ තවත් අසවල් විසින් අයිතිවාසිකම් කිසක හාල්පත්දෙහියද, රජසන්නක ගොඩවෙල්ලින්කැ ගේනද, රජසන්නක කැලේද; බසිනාගුරට රජසන්නක කැලේද.

தென் மாகாணத்தின் மாத்துறை மொறவக்கோறனையைச்சேர்ந்த ஊறுபொக்க என்னும் கிராமத்திலுள்ள நொம்பர் O $\frac{15}{6, 14}$ அளவு கடதாசியில் காணப்படும் பங்கு 108 ம் பிரிவுபடி கொள்கன்னுவேகேன, காள்பன் தெனியேகேன, வத்தேகேன, இவை யெல்லாம் ஒரே காணியாய் தோற்றப்படும் யென்று பொதுவாய் சொல்லப்படுகிற அல்லது அறியப்படுகிற இத்தோடணைத்திருக்கும் அட்சரத்தால் குறிக்கப்பட்ட டாப்பில் விவரிக்கப்பட்டதும் 55 ஏக்கர் 1 ரூட் 10 பர்சல் விஸ்தாரமுள்ளது :—

எல்லை, வடக்கு-டி, என். அபேவிக்கரமும் சிலபேர்சளும் உரித்தடேசும் தெகிகாசேன, எச். டி. எப். அபே குணஸேகற உரித்துபேசும் கடமுதுனேருடாகேகேன, அரசாட்சிக்குள்ள காடு ; சிழக்கு-அரசாட்சிக்குள்ள காடு ; தெற்கு-காள்பென் தெனியேதொல், டி. எ. எஸ். வயி. குணவர்தனும் சிலபேர்சளும் உரித்துபேசும் காள்பான் தெனிய, அரசாட்சிக்குள்ள கொடவெள்ளுக்கேகேன, அரசாட்சிக்குள்ள காடு ; மேற்கு-அரசாட்சிக்குள்ள காடு.



Sheet O $\frac{15}{6, 14}$

Lot 108 called Koskanuwehena, Halpandeniyahena, Wattedehena, in extent 55A. 1r. 10p., situated in Urubokka village in Udugaha pattu of Morowak korale.

Surveyor-General's Office,
Colombo, November 2, 1899.

S. J. C. MORE,
for Surveyor-General.

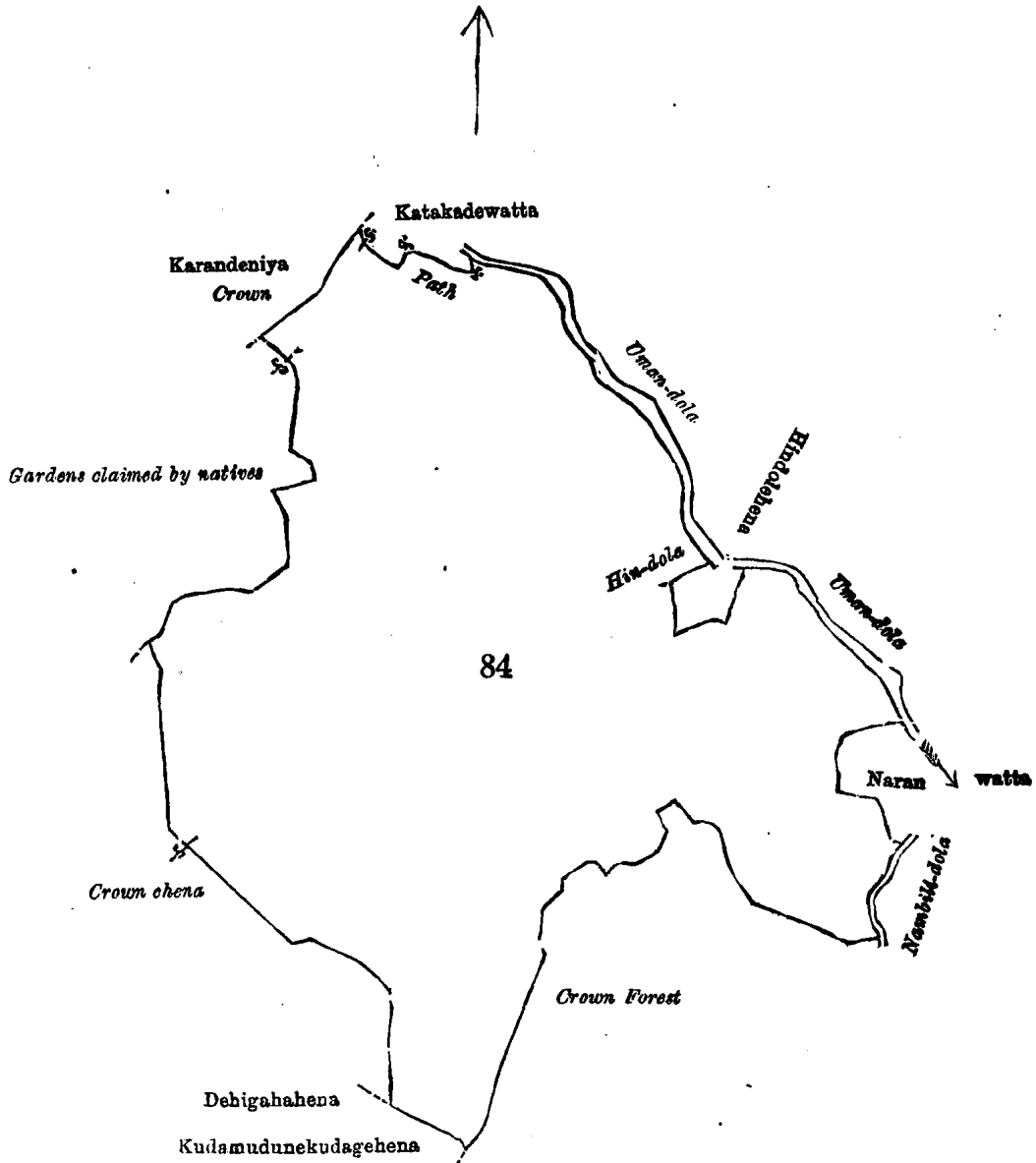
IV.

The land commonly called or known as Dehigahahena, Kekirihena, Naranwattedehena, Pansalawattedehena, Tebuhena, Bulathena, Mahahena, Annasigalahena, Polgahahena, Darendolehena, and Maussaketiyehena, all lying adjacent to each other and forming one block, situate in the village of Urubokka in the Matara-Morowak korale, in the Southern Province, containing in extent 242 acres and 1 rood, shown as lot 84 in sheet No. O $\frac{15}{6, 14}$, as described in the annexed plan, and bounded as follows : on the north by Katakadewatta belonging to S. Wattuhami and others, footpath, and the Umandola ; on the east by the Umandola, the Hindola, Hindolahena claimed by D. N. Abeywickrama and others, the Umandola, Naranwatta belonging to G. Kiriappu and others, and the Nambildola ; on the south by Crown forest, Kadamudunekudagehena claimed by H. D. F. Abeygunasekara, Dehigahahena claimed by D. N. Abeywickrama and others, and Crown chena ; and on the west by Crown chena, gardens claimed by natives, and Karandeniya belonging to Crown.

දකුණු පළාතට අයිති මාතර මොරවත්තකෝරලේ උරුමෝක්ක සහ ගම හිමිවන මේ සමඟ අමුනාපු සිතියමේ පෙනෙන අක්කර 242කුත්, රූඩ් 1ක් තිම්නරම ඇති දෙහිගහ ගේනද, කැකිරි ගේනද, නාරත්වත්තේ ගේනද, පත්පල වත්තේ ගේනද, තෙටු ගේනද, බුලත් ගේනද, මහගේනද, අත්නාසිගල ගේනද, පොල්ගහ ගේනද, දුරැන්දෙලේ ගේනද, මවුස්සාකැවිගේ ගේනද කිසිව නොමිමර $O \frac{15}{6, 14}$ සිතියම පත්‍රයේ 84න් පෙන්වන ඒකාබද්ධ බිම්කවිටියට මායිම්—උතුරට ඇස්. වත්තාමිට සහ නවත් අගවළුන්ට අයිති කටකබ්ඩ් වත්තද, අඹ්පාරද, උමන්දෙලද; නැගෙනහිරට උමන්දෙලද, හින්දෙලද, හි. ඇන්. අබේවික්‍රම සහ සහ නවත් අගවළු විසින් අයිතිවාසිකම් කිසිව හින්දෙලේ ගේනද, උමන්දෙලද, පී, කිරිඅප්පුට සහ නවත් අගවළුන්ට අයිති නාරත්වත්තද, නාමලිදෙලද; දකුණට රජසත්තක කැලේද, එම්. ඩී. ඇ.ප. අබේ ගුණසේකර විසින් අයිතිවාසිකම් කිසිව කඩමුදුනේ කුඩාගේ ගේනද, හි. ඇන්. අබේවික්‍රම සහ නවත් අගවළු විසින් අයිති වාසිකම් කිසිව දෙහිගහ ගේනද, රජසත්තක ගේනද; බස්නාහිරට රජසත්තක ගේනද, සබ්දේසින් විසින් අයිතිවාසිකම් කිසිව වතුද, රජසත්තක කරන්දෙහිගද.

தென் மாகாணத்தின் மாத்துறை மொறவக்கோறையைச்சேர்ந்த ஊறுபொக்க என்னும் கிராமத்திலுள்ள சொம்பர் O $\frac{15}{6, 14}$ ம் அளவு கடதாசியில் காணப்படும் பங்கு 84 ம் பிரிவுபடி தெகிகாகேன, கெகிரிகேன, நாறன் வத்தேகேன, பன்ஸலவத்தேகேன, தேபுகேன, புளத்தேகேன, மகக்கேன, அன்னுகிலகேன, பொள்காகேன, தாரென் தொலேகேன, மாவுஸ்ஸாகெட்மீய்கேன இவையெல்லாம் ஒரே காணியாய் தோற்றப்படும் யென்று பொதுவாய் சொல்லப்படுகிற அல்லது அறியப்படுகிற இத்தோடணத்திற்கும் அட்சரத்தால் குறிக்கப்பட்ட டாப்பில விவரிக் கப்பட்டதும் 242 ஏக்கர் 1 ரூட் விஸ்நாரமுள்ளது :—

எல்லை, வடக்கு-எஸ். வத்துகாமியும் சிலபேர்களுக்குமுடைய கட்டகடேவத்த, அடிபாதை, உமன் தொல ; கிழக்கு-உமன் தொல, கீன் தொல, டி. என். அபேவிக் கறமவும் சிலபேர்களும் உரித்துபேசும் கீன தொலேகேன, உமன் தொல, ஜி. கிரி அப்புவும் சிலபேர்களுக்குமுடைய நாறன்வத்த, நாம்பிலி தொல; தெற்கு-அரசாட்சிக்குள்ள காடு, எச். டி. எவ். அபேருளலேகற உரித்துபேசும் கடமுதுனெகுடாகேகேன, டி. என். அபேவிக் கறமவும் சிலபேர்களும் உரித்துபேசும் தெகிகாகேன, அரசாட்சிக்குள்ள சேன ; மேற்கு-அரசாட்சிக்குள்ள சேன, சுதேசிகள் உரித்துபேசும் தோட்டங்கள், அரசாட்சிக்குள்ள கறன் தெவிய.



Sheet O $\frac{15}{6, 14}$

Lot 84 called Dehigahahena, Kekirihena, Naranwattahena, Pansalawattahena, Tebuhena, Bulathena, Mahahena, Annasigalahena, Polgahahena, Darendolehena, and Maussaketiyehena, in extent 242A. 1r. 0p., situated in Urubokka village in Udugaha pattu of Morowak korale.

Surveyor-General's Office,
Colombo, November 2, 1899.

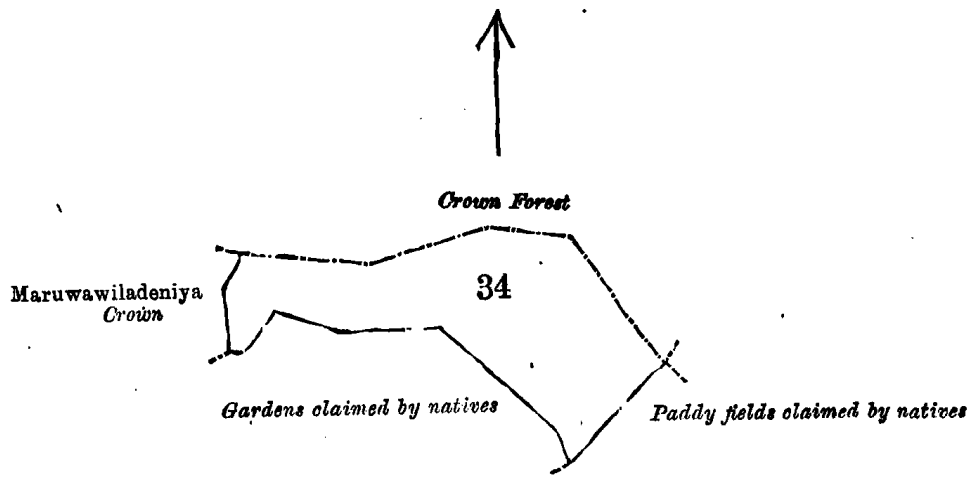
S. J. C. MORE,
for Surveyor-General.

V.

The land commonly called or known as Halgashenawatte Mahahena, situate in the village of Urubokka in the Matara-Morowak korale, in the Southern Province, containing in extent 6 acres 3 roods and 33 perches, shown as lot 34 in sheet O $\frac{10}{53, 61}$, as described in the annexed plan, and bounded as follows : on the north by Crown forest ; on the east by paddy fields claimed by natives ; on the south by gardens claimed by natives ; and on the west by Maruwawiladeniya belonging to Crown.

දකුණුපළාතට අයිති මාතර මොරවත්තෝරළේ ඌරබොක්ක යන ගම තිබෙන මේ සමග අමුතාපු සිතියමේ පෙනෙන අක්කර 6කින්, රූඩ් 3කින්, පර්ච්ස් 33ක් බිම්තරම ඇති හල්ගෂේනවත්තේ මහගෙන කිසන නොමිමර $\frac{10}{53, 61}$ සිතියමපනුයේ 34න් පෙනවන බිම්තරම මායිම්—උතුරට රජසන්තක කැලේද; නැගෙනහුරට ඔබ්බේසිසන් විසින් අයිති වාසිකම් කිසන කුඹුරුද; දකුණට ඔබ්බේසිසන් විසින් අයිතිවාසිකම් කිසන වතුද; බස්නාහුරට රජසන්තක මරුවාපල දෙහියද.

தன் மாகாணத்தின் மாத்துறை மொறவக்கோறையைச்சேர்ந்த ஊறுபொக்க என்னும் கிராமத்திலுள்ள நொம்பர் O $\frac{10}{53, 61}$ ம் அளவு கடதாசியில் காணப்படும் பங்கு 34 ம் பிரிவுபடி கன்கஸ்சேனவத்தெமககேன யென்று பொதுவாய் சொல்லப்படுகிற அல்லது அறியப்படுகிற இத்தோட்டனைத்திருக்கும் அட்சரத்தால் குறிக்கப்பட்ட டாப்பில் விவரிக்கப்பட்டதும் 6 ஏக்கர் 3 ரூட் 33 பர்சஸ் விஸ்தாரமுள்ளது :—
எல்லை, வடக்கு-அரசாட்சிக்குள்ள காடு ; கிழக்கு-சுதேசிகள் உரித்துபேசும் நெல்வயல்கள் ; தெற்கு-சுதேசிகள் உரித்துபேசும் தோட்டங்கள் ; மேற்கு-அரசாட்சிக்குள்ள மறுவாவிலதெனிய.



Sheet O $\frac{10}{53, 61}$

Lot 34 called Halgashenawatte Mahahena, in extent 6A. 3R. 33P., situated in Urubokka village in Udugaha pattu of Morowak korale.

Surveyor-General's Office,
Colombo, November 2, 1899.

S. J. C. MORE,
for Surveyor-General.

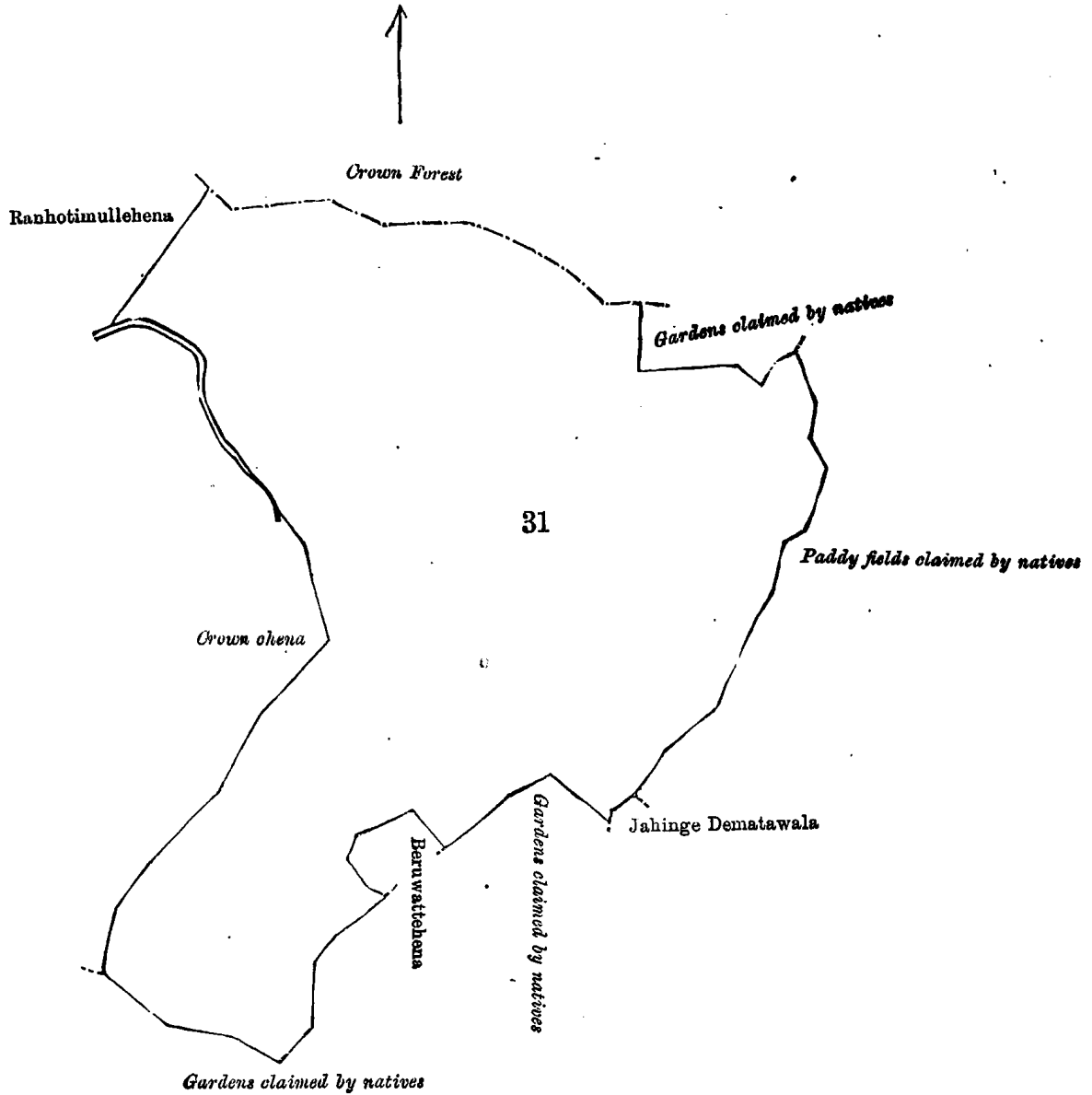
VI.

The land commonly called or known as Watupangiriketiyahena, Millagalpottihena, Agaladamapuhena, and Bulugaha-hena, all lying adjacent to each other and forming one block, situate in the village of Urubokka in the Matara-Morowak korale, in the Southern Province, containing in extent 63 acres 2 roods, shown as lot 31 in sheet No. O $\frac{10}{53, 61}$, as described in the annexed plan, and bounded as follows : on the north by Crown forest and gardens claimed by natives ; on the east by paddy fields claimed by natives, and Jahinge Dematawala claimed by D. F. de S. Abeywardana and others ; on the south by gardens claimed by natives, Beruwattehena claimed by Migel Perera and another, and gardens claimed by natives ; and on the west by Crown chena and Ranhotimullehena claimed by C. A. Samitchi de Silva.

දකුණුපළාතට අයිති මාතර මොරවත්තෝරළේ ඌරබොක්ක යන ගම තිබෙන මේ සමග අමුතාපු සිතියමේ පෙනෙන අක්කර 63කින්, රූඩ් 2ක් බිම්තරම ඇති වතුපැතිරුමේ යෙතද, මිල්ලගල්පොත්තේ යෙතද, අගලදමාපු යෙතද, ලිච්ඟහගේතද කිසන නොමිමර O $\frac{10}{53, 61}$ සිතියමපනුයේ 31න් පෙනවන ඒකාබධ බිම්තරම මායිම්—උතුරට රජසන්තක කැලේද, ඔබ්බේසිසන් විසින් අයිතිවාසිකම් කිසන වතුද; නැගෙනහුරට ඔබ්බේසිසන් විසින් අයිතිවාසිකම් කිසන කුඹුරුද, ඩී. ඒ. ඒ. ද ඇස්. අබේවසින සහ තවත් අයවල් විසින් අයිතිවාසිකම් කිසන ජාතීන්ගේ දෙමටවලද; දකුණට ඔබ්බේසිසන් විසින් අයිතිවාසිකම් කිසන වතුද, මිගෙල්පෙරු සහ තවත් අයගේ අයිතිවාසිකම් කිසන බේරුවත්තේ යෙතද, ඔබ්බේසිසන් විසින් අයිතිවාසිකම් කිසන වතුද; බස්නාහුරට රජසන්තක යෙතද, සී. ඒ. සාමිච්චි ද සිල්වා විසින් අයිතිවාසිකම් කිසන රත්හොට්ටිලේ යෙතද.

தென் மாகாணத்தின் மாத்துறை மொறவக்கோறையைச்சேர்ந்த ஊறுபொக்க என்னும் கிராமத்திலுள்ள ரொம்பர் O $\frac{10}{53, 61}$ ம் அளவு கடதாசியில் காணப்படும் பங்கு 31 ம் பிரிவுபடி வத்துபெங்கிறிகெட்டியேகேன, மிள்ளகன்பொத்தேக்கன, அகலதமாபுகன, புலுகாகேன இவை யெல்லாம் ஒரே காணியாய் தோற்றப்படும் யென்று பொதுவாய் சொல்லப்படுகிற அல்லது அறியப்படுகிற இத்தோட்டணத்திருக்கும் அட்சரத்தால் குறிக்கப்பட்ட டாப்பில் விவரிக்கப்பட்டதும் 63 ஏக்கர் 2 றூட் விஸ்தாரமுள்ளது :—

எல்லை, வடக்கு-அரசாட்சிக்குள்ள காடு, சுதேசிகள் உரித்துப்பேசும் தோட்டங்கள் ; கிழக்கு-சுதேசிகள் உரித்துப்பேசும் நெல் வயல்கள், டி. எவ். த எஸ். அபேவர்த்தனும் சிலபேர்களும் உரித்துப்பேசும் ஜாஜின்கே தெமட்ட வல ; தெற்கு-சுதேசிகள் உரித்துப்பேசும் தோட்டங்கள், மிகென் பெரோவும் சிலபேரும் உரித்துப்பேசும் பெருவத்தேகேன, சுதேசிகள் உரித்துப்பேசும் தோட்டங்கள் ; மேற்கு-அரசாட்சிக்குள்ள சேன, ஸி. எ. ஸாமிச்சி த வில்வா உரித்துப்பேசும் மன்கொட்டிமுள்ளேகேன.



Sheet O $\frac{10}{53, 61}$

Lot 31 called Watupengiriketiyahena, Millagalpottihena, Agaladamapuhena, Bulugahahena, in extent 63A. 2r. 0p., situated in Urubokka village in Udugaha pattu of Morowak korale.

Surveyor-General's Office,
Colombo, November 2, 1899.

S. J. C. MORE,
for Surveyor-General.