

SUPPLEMENT

TO

The Ceylon Government Gazette,

PART III.

FRIDAY, MAY 4, 1900.

NOTICES UNDER THE WASTE LANDS ORDINANCES.

[Notice under Ordinances No. 1 of 1897 and No. 1 of 1899.]

TAKE notice, that unless within three months from the 30th day of March, 1900, the persons, if any, who claim any interest in the lands hereinafter mentioned or in any one or more of such lands, appear before me at my office at Matara and make claim to the said lands or any of them or to some interest therein :

I, John Penry Lewis, Special Officer in pursuance of the powers in me vested by Ordinances No. 1 of 1897 and No. 1 of 1899, shall declare by writing under my hand that the said lands or such of them, to which no claim has been made, are the property of the Crown.

J. P. LEWIS, Special Officer.

Description of Lands referred to.

I.

The land commonly called or known as Banwalketiyeheha, Pupulaketiyeheha, and Nigaladeniyeheha, all lying adjacent to each other and forming one block, situate in the village of Urubokka in the Matara-Morowak korale, in the Southern Province, containing in extent 16 acres and 35 perches, shown as lot 91 in sheet No. O 15/6, 14, as described in the annexed plan, and bounded as follows : on the north by Crown forest and the Giruwa pattuwa, limit or Hambantota District limit ; on the east by the Etwalakandedola, Nigaladeniya belonging to Rodu Appu and others, and the Etwalakandedola ; on the south by Crown forest ; and on the west by Crown forest and garden claimed by natives.

විෂි 1900 නවු මාර්තු මස 30 වෙනි දින සිට තුන්මාසක් ඇතුලතදී මෙහි පහත දක්වන ඉඩම්වලට කොහොත් ඉන් එකකට කොහොත් වැඩිගනකට අයිතියක් තිබෙනවැය තිබෙන හම් කෙනෙක් ඇත්නම් ඒ අං විසින් මාතර මගේ කන්තෝරුවේදී මා ඉදිරිපිටට ඇවිත් පෙනීසිට එකී ඉඩම්වලට හෝ කොසිතම් එකකට හෝ ඊට ඇති අයිතියම පෙන්වා සිටි න්ට කොටුදොන්, වෂි 1897නේ කොමර 1නේ ආඥපණ්ණේ ප්‍රකාරයට පත්කරපු විශේෂ මුද්‍රාදැනී ධානාන්තරය දරණ ජෝන් පැන්රී එවිස් සහ මට වෂි 1897නේ සහ 1899 කොමර 1නේ ආඥපණ්ණේවලින් ලැබී තිබෙන බලයේ ප්‍රකාර යට අයිතිවාසිකම් කොතියාපු එකී ඉඩම් එක්කෝ එසින් අයිතිවාසිකමක් ගෙණැරුදක්වන්ට කොටුදොන් සෑම ඉඩම් රජසත් කක ඉඩමක කියා මගේ අත්සන ඇති ලියවිලිලකින් මා විසින් ප්‍රකාශකරණ බව මෙසින් දනගන පුතුයි.

ජේ. පී. එවිස්, විශේෂ මුද්‍රාදැනීය විමක.

ඉඩම්වල තොරතුරු.

I.

දකුණු පලාතට අයිති මාතර මොරවක්කෝරලේ ලෑරුවොක්ක යන ගම තිබෙන මේ සමග අවුනාපු සිතියමේ පෙනෙන අක්කර 16කුත්, පර්චස් 35ක් තිබෙන මේ ඇති බාන්වැල්කැව්ගේ හේනද, පුපුලකැව්ගේ හේනද, නයිගලදෙහිගේ හේනද කිසන කොමර 0 15/6, 14 සිතියම්පත්‍රයේ 91න් පෙන්වන එකබව බිම්කවිටයට මාසිම්—ලදුරට රජසත්කක කැලේද, සිරුවාපත්තුවේ ඉම කොහොත් හම්බන්දොට දිස්ත්‍රික්කේ ඉමද; නැගෙනැරට ඇටවලකන්දේ දෙලද, රෙවුඅප්පට සහ තවත් අගවළන්ට අයිති නයිගලදෙහිගේ, ඇටවලකන්දේ දෙලද; දකුණට රජසත්කක කැලේද; බස්නානුරට; රජසත්කක කැලේද, යඳෙසිගත් විසින් අයිතිවාසිකම් කිසන වන්තද.

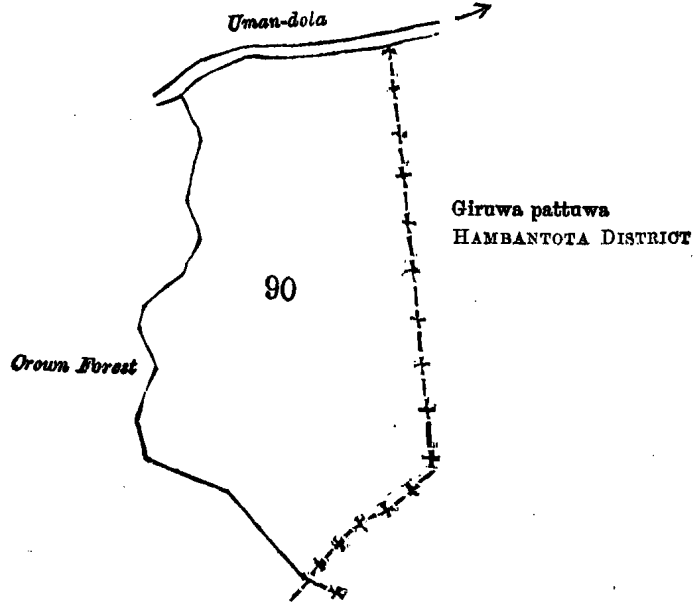
ඉව්වතිවිත්තලින් නිකුතියාසිය 1900 ම් (බ්‍රහු-ත්ත පහුකුනිණ් 30 ත් නිකුතියිලිලුත්ත මුණ්ණු මාසත්තිරු ඈණාස ඉතන් සිට් විවරිත්තිරුත්තම් කාණිකලුත්ත අල්ලත අක්කාණිකලිණ් ආත්තම් අල්ලත ආවර්තිරුත්තම් ආත්තම් උදර්තආණ්ණම් තහුකලුත්තඋදර්ත උරිත්තආප්පෙසවොර්කන් ජාලුමිලුත්තාල්, අවර්කන් ආණ්ණපාස මාත්තආණ ආණ්ණ කර්තොරිණ් තෙරිපට්ටි මොර්පඋ කාණිකලුත්ත අල්ලත අවර්තිරුත්තම් අල්ලත අතිණ් ජාත්තම් උරිතම අල්ලත උදර්ත කාණ්ච්ජාතිරුත්තාල්, 1897 ම් (බ්‍රහු-ත්ත මුතලාම් රොම්පර් සට්ට්තිණ්පඳි ලුතිප්පාණ උත්තියොසත්තරාස ජොණ් පෙණ්ආ චුච්ච්ණ ජුසිය තමයිල් 1897 ම් 1899 ම් (බ්‍රහු-ත්ත මුතලාම් ඉලකසු සට්ට්තිණ් කොට්තිරුත්තම් තත්තච්ච්ච්ච්කොණ්ඩි ආණ් කෙයොප්පයිට්ටි ආණ්ණමුලාමාය් සොලස්පට්ට කාණිකලුත්ත අල්ලත අවර්ණුණ් උරිත්තආප්පෙසප්පටාතච්ච්ච්කලුත්ත උරිත්තාණි වෙණිප්පටාච්ච්ච්ච් මුඳ්ලුරිජ ජුතණ මෙණ්ණු වෙණිජාණ්කප්පට්ටිත්තච්ච්ච්.

ජේ. ජී. චුච්ච්, ලුතිප්පාණ උත්තියොසත්තර්,

සොලස්පට්ට කාණිකලිණ් විවර්ණ්.

I.

තෙණ් මාකාණත්තිණ් මාත්තආණ මොරච්ච්කොර්තොණ්ණෙය්සේර්ත්ත ආණ්ණපොර්ක ආණ්ණම් සිරාමත්තිණ්ණ ආණ්ණම් 0 15/6, 14 ම් ආණ්ණ කදාසියිල කාණ්ච්ච්ච් ම් පහු 91 ම් පිරිච්ච්ච් පාණ්ච්ච්ච්කෙද්උයෙකෙණ, පුපු



Sheet O $\frac{15}{6, 14}$

Lot 90 called Mahapaluwattehena, in extent 18A. 2R. 28P., situated in Urubokka village in Udugaha pattu of Morowak korale.

Surveyor-General's Office,
Colombo, November 2, 1899.

S. J. C. MORE,
for Surveyor-General.

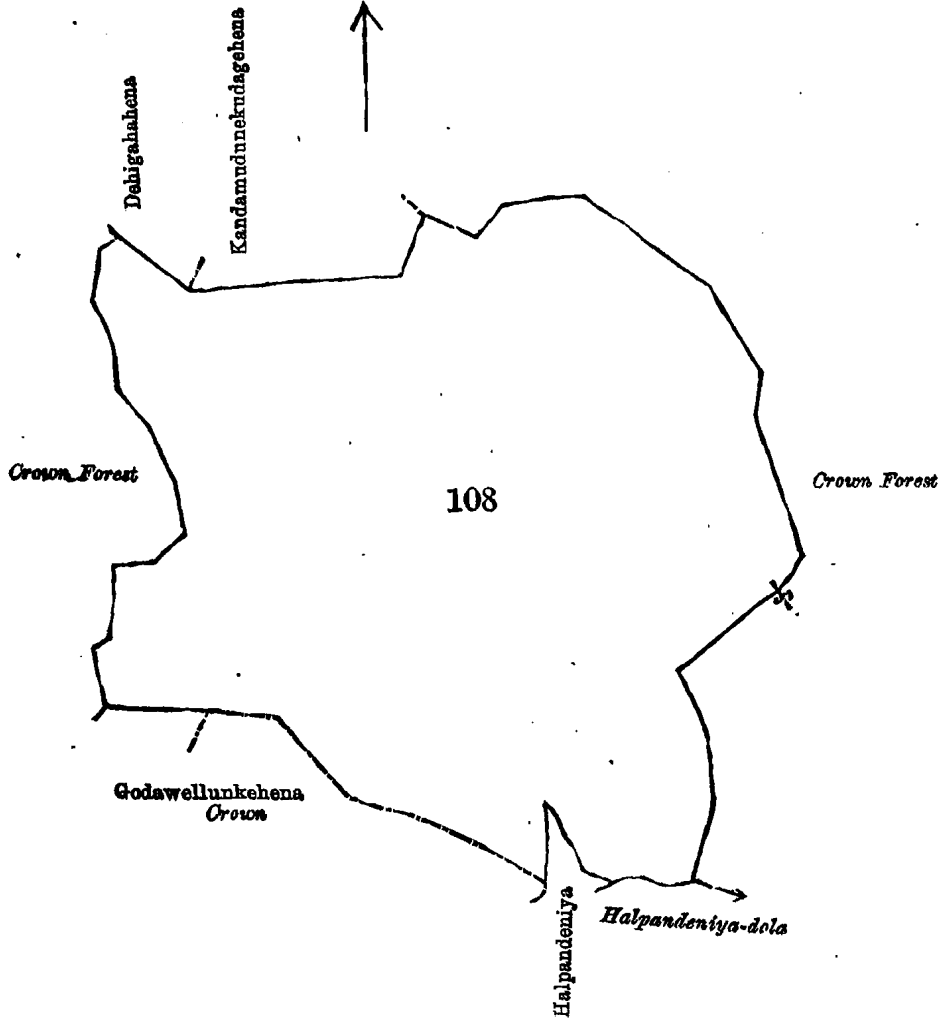
III.

The land commonly called or known as Koskanuwehena, Halpandeniya-hena, and Wattedehena, all lying adjacent to each other and forming one block, situate in the village of Urubokka in the Matara-Morowak korale, in the Southern Province, containing in extent 55 acres 1 rood and 10 perches, shown as lot 108 in sheet No. O $\frac{15}{6, 14}$, as described in the annexed plan, and bounded as follows: on the north by Dehigahahena claimed by D. N. Abeywickrama and others, Kadamudunekudagehena claimed by H. D. F. Abeygunasekara, and Crown forest; on the east by Crown forest; on the south by the Halpandeniya-dola, Halpandeniya claimed by D. A. S. Y. Gunawardana and others, Godawellunkehena belonging to Crown, and Crown forest; on the west by Crown forest.

දකුණුපළාතට අයිති මාතර මොරවත්තෝරලේ පාරාවොත්ත හත ගම තිබෙන මේ සමග අමතසු සිතියමේ පෙනෙන අක්කර 55කුත්, රූඩ් 1කුත්, පර්ච් 10ක් බිම්තරම ඇති කොස්කනුවේ ගේතද, භාලපත්දෙහියේ ගේතද, වත්තේගේතද, කිසන තොමමර O $\frac{15}{6, 14}$ සිතියම පත්‍රයේ 108න් පෙන්වන ඒකාබද්ධ බිම්කට්ටියට මායිම්—උතුරට ඩී. ඇන් අබේවික්‍රම සහ තවත් අසවල්විසින් අයිතිවැසිකම් කිසන දෙහිගහ ගේතද, එම්. ඩී. ඇල්. අබේගුණසේකර විසින් අයිතිවැසිකම් කිසන කවළුදුගේ කුඩාගේ ගේතද, රජසත්තක කැලේද; කුරුණෑගුරුව රජසත්තක කැලේද; දකුණට භාලපත් දෙහියේ දෙලද, ඩී. ඒ. ඇල්. වයි. ගුණවර්ධන සහ තවත් අසවල් විසින් අයිතිවැසිකම් කිසන භාලපත්දෙහියද, රජසත්තක ගොවිලේලුකැ ගේතද, රජසත්තක කැලේද; බසිකුරුව රජසත්තක කැලේද.

தென் மாகாணத்தின் மாத்துறை மொறவக்கோறணையச்சேர்ந்த ஊறுபொக்க என்னும் கிராமத்திலுள்ள கொம்பர் O $\frac{15}{6, 14}$ அளவு கடதாசியில் காணப்படும் பங்கு 108 ம் பிரிவுபடி கொல்கன்னுவேகேன, கான்பண்டெனியேகேன, வத்தேகேன, இவை யெல்லாம் ஒரே காணியாய் தோற்றப்படும் யென்று பொதுவாய் சொல்லப்படுகிற அல்லது அறியப்படுகிற இத்தோடணைத்திருக்கும் அட்சரத்தால் குறிக்கப்பட்ட டாப்பில் விவரிக்கப்பட்டதும் 55 ஏக்கர் 1 ரூட் 10 பர்சஸ் விஸ்தாரமுள்ளது :—

என்ஹை, வடக்கு-டி, என். அபேவிக்ரமும் சிலபேர்சனும் உரித்தடேசும் தெசிகாசேன, எச். டி. எப். அபே குணவேகற உரித்துபேசும் கடமுதுணைகுடாகேகேன, அரசாட்சிக்குள்ள காடு; சிழக்கு-அரசாட்சிக்குள்ள காடு; தெற்கு-காள்பென்டெனியேதொல், டி. எ. எஸ். வயி. குணவர்தனும் சிலபேர்சனும் உரித்துபேசும் காள்பாள்டெனிய, அரசாட்சிக்குள்ள கொடவெள்ளுண்கேசேன, அரசாட்சிக்குள்ள காடு; மேற்கு-அரசாட்சிக்குள்ள காடு.



Sheet O $\frac{15}{6, 14}$

Lot 108 called Koskanuwehena, Halpandeniya, Wattehena, in extent 55A. 1R. 10P., situated in Urubokka village in Udugaha pattu of Morowak korale.

Surveyor-General's Office,
Colombo, November 2, 1899.

S. J. C. MORE,
for Surveyor-General.

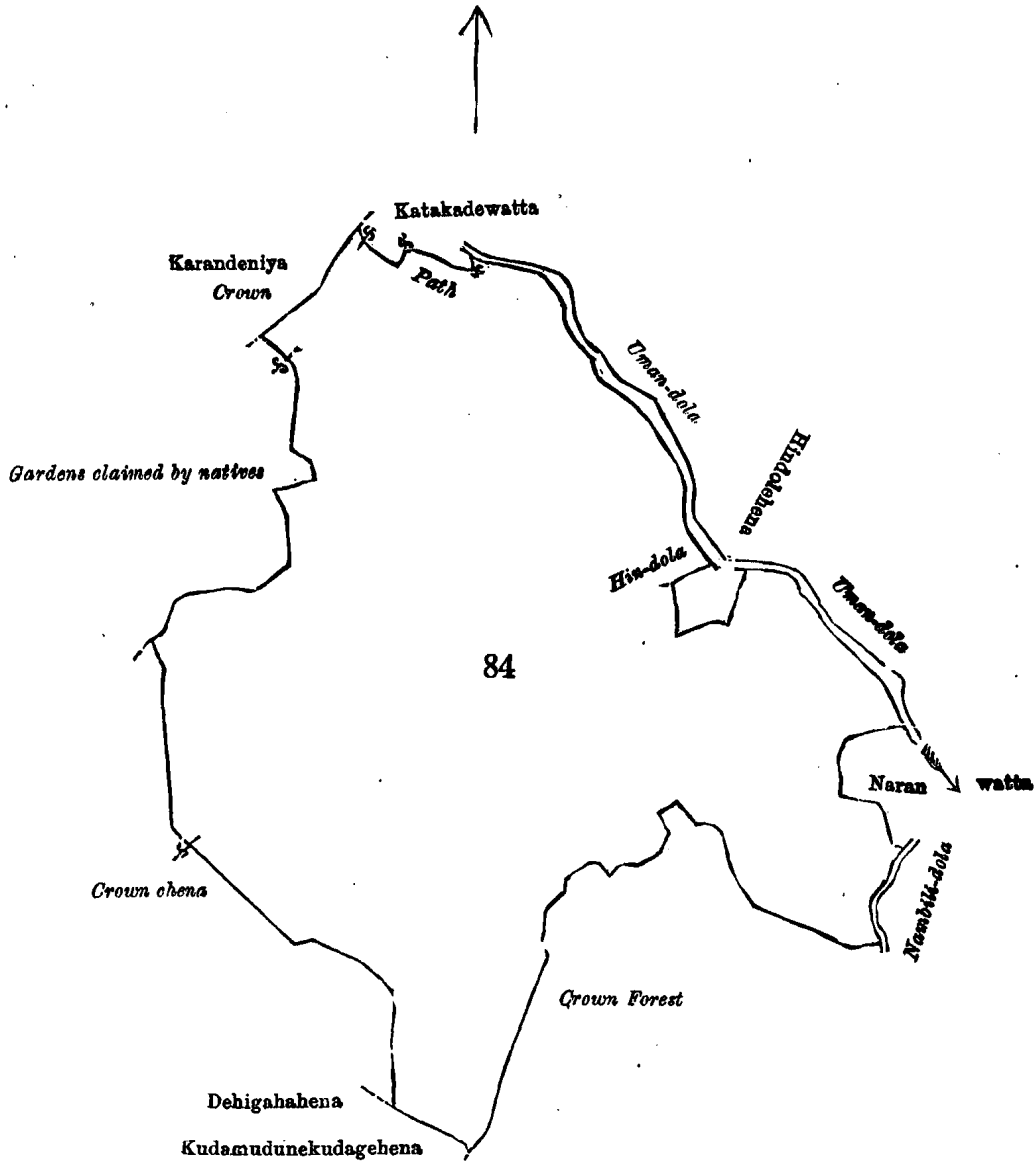
IV.

The land commonly called or known as Dehigahahena, Kekirihena, Naranwattahena, Pansalawattahena, Tebuhena, Bulathena, Mahahena, Annasigalahena, Polgahahena, Darendolehena, and Maussaketiyehena, all lying adjacent to each other and forming one block, situate in the village of Urubokka in the Matara-Morowak korale, in the Southern Province, containing in extent 242 acres and 1 rood, shown as lot 84 in sheet No. O $\frac{15}{6, 14}$, as described in the annexed plan, and bounded as follows : on the north by Katakadevatta belonging to S. Wattuhami and others, footpath, and the Umandola ; on the east by the Umandola, the Hindola, Hindolahena claimed by D. N. Abeywickrama and others, the Umandola, Naranwatta belonging to G. Kiriappu and others, and the Nambildola ; on the south by Crown forest, Kadamudunnekedagehena claimed by H. D. F. Abeygunasekara, Dehigahahena claimed by D. N. Abeywickrama and others, and Crown chena ; and on the west by Crown chena, gardens claimed by natives, and Karandeniya belonging to Crown.

දකුණු පළාතට අයිති මාතර මොරවත්තෝරලේ ප්‍රාදේශික සහ ගම නිබෙන මේ සමග අමුතාපු සිතියමේ පෙනෙන අක්කර 242කුත්, රූ 1ක් බිම්තරම ඇති දෙහිගහ හේනද, කැකිරි හේනද, නාරත්වත්තේ හේනද, පත්පල වත්තේ හේනද, හෙබු හේනද, බුලත් හේනද, මහහේනද, අත්තාසිගල හේනද, පොල්ගහ හේනද, දැන්දෙලේ හේනද, මඩුපසාකැව්ගේ හේනද කිසිත නොමිමර O $\frac{15}{6, 14}$ සිතියම පත්‍රයේ 84න් පෙන්වන ඒකාබව බිම්කවිවිසට මායිම්—ලඳුරට ඇස්. වත්තාමට සහ නවත් අසවත්තට අයිති කටකොඩි වත්තද, අප්පාරද, ලමන්දෙලද; කැගෙණඳුරට ලමන්දෙලද, හින්දෙලද, ඩී. ඇන්. අබේවික්‍රම සහ සහ නවත් අසවල් විසින් අයිතිවාසිකම් කිසිත හින්දෙලේ හේනද, ලමන්දෙලද, ඒ, කිරිඅප්පට සහ නවත් අසවත්තට අයිති තාරත්වත්තද, නාමලීදෙලද; දකුණට රජසත්තක කැලේද, එම්. ඩී. ඇන්. අබේ ගුණසේකර විසින් අයිතිවාසිකම් කිසිත කඩමුදුනේ කුඩාහේ හේනද, ඩී. ඇන්. අබේවික්‍රම සහ නවත් අසවල් විසින් අයිති වාසිකම් කිසිත දෙහිගහ හේනද, රජසත්තක හේන; බස්නාඳුරට රජසත්තක හේනද, කෙදෙසින් විසින් අයිතිවාසිකම් කිසිත වගුද, රජසත්තක කරන්දෙහිසද.

தென் மாகாணத்தின் மாத்துறை மொறவக்கோறையைச்சேர்ந்த ஊறுபொக்க என்னும் கிராமத்திலுள்ள ரொம்பர் O $\frac{15}{6, 14}$ ம் அளவு கடதாசியில் காணப்படும் பங்கு 84 ம் பிரிவுபடி தெகிகாகேன, கெகிரிகேன, நாறன் வத்தேகேன, பன்லைவத்தேகேன, தேபுகேன, புளத்தேகேன, மககேன, அன்னுகிகலகேன, பொள்காகேன, தாரென் தொலேகேன, மாவுஸ்ஸாகெட்டியேகேன இவையெல்லாம் ஒரே காணியாய் தோற்றப்படும் யென்று பொதுவாய் சொல்லப்படுகிற அல்லது அறியப்படுகிற இத்தோடணைத்திருக்கும் அட்சரத்தால் குறிக்கப்பட்ட டாப்பில் விவரிக்கப்பட்டதம் 242 ஏக்கர் 1 றூட் விஸ்தாரமுள்ளது :—

எல்லை, வடக்கு-எஸ். வத்தகாமியும் சிலபேர்களுக்குமுடைய கட்டகடேவத்த, அடிபாதை, உமன் தொல; கிழக்கு-உமன் தொல, கீன் தொல, டி. என். அபேவிக்கமவும் சிலபேர்களும் உரித்துபேசும் கீன் தொலேகேன, உமன் தொல, ஜி. கிரி அப்புவும் சிலபேர்களுக்குமுடைய நாறன்வத்த, நாமபிலி தொல; தெற்கு-அரசாட்சிக்குள்ள காடு, எச். டி. எவ். அபேகுனலேகற உரித்துபேசும் கடமுதுனெகுடாகேகேன, டி. என். அபேவிக்கமவும் சிலபேர்களும் உரித்துபேசும் தெகிகாகேன, அரசாட்சிக்குள்ள சேன; மேற்கு-அரசாட்சிக்குள்ள சேன, சுதேசிகள் உரித்துபேசும் தோட்டங்கள், அரசாட்சிக்குள்ள கறன் தெனிய.



Sheet O $\frac{15}{6, 14}$

Lot 84 called Dehigahahena, Kekirihena, Naranwattahena, Pansalawattahena, Tebuhena, Bulathena, Mahahena, Annasigalahena, Polgahahena, Darendolehena, and Maussaketiyehena, in extent 242A. 1R. 0P., situated in Urubokka village in Udugaha pattu of Morowak korale.

Surveyor-General's Office,
Colombo, November 2, 1899.

S. J. C. MORE,
for Surveyor-General.

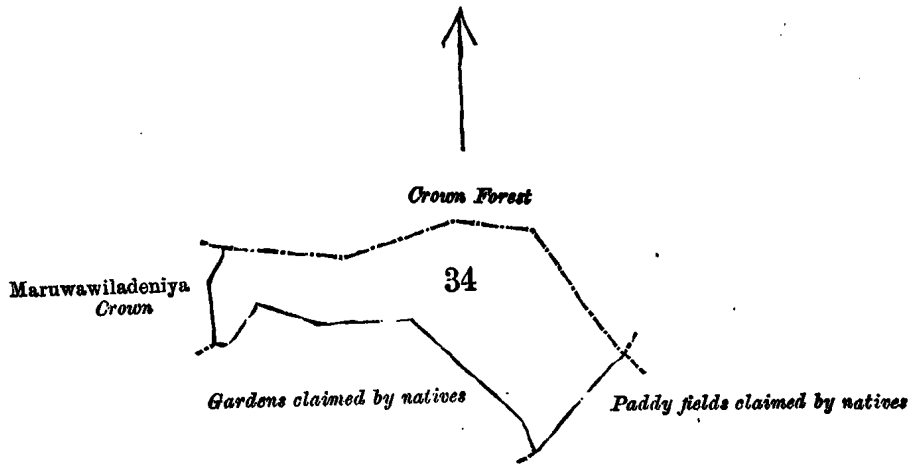
V.

The land commonly called or known as Halgashenawatte Mahahena, situate in the village of Urubokka in the Matara-Morowak korale, in the Southern Province, containing in extent 6 acres 3 roods and 33 perches, shown as lot 34 in sheet O $\frac{10}{53, 61}$, as described in the annexed plan, and bounded as follows : on the north by Crown forest; on the east by paddy fields claimed by natives ; on the south by gardens claimed by natives ; and on the west by Maruwawiladeniya belonging to Crown.

දකුණුපළාතට අයිති මාතර මොරවත්තෝරලේ උරුවොක්ක සහ ගම නිබෙන මේ සමග අමුතාපු සිතියමේ පෙනෙන අක්කර 6කුත්, රූඩ් 3කුත්, පර්චස් 33ක් ක්ෂිතරම් ඇති කල්ගස්ගෙන වත්තේ මහගෙන කියන නොමිමර $\frac{10}{53, 61}$ සිතියමට පත්වන ක්ෂිතවිවිතව මාසිමි—උතුරට රජසත්තක කැලේද; නැගෙනහිරට ඔබදේසියත් විසින් අයිති වාසිකම් කියන කුඹුරුද; දකුණට ඔබදේසියත් විසින් අයිතිවාසිකම් කියන වතුද; බස්නාගුරට රජසත්තක මරුවාවල දෙහිගද.

தன் மாகாணத்தின் மாத்தூறை மொறவக்கோறளையைச்சேர்ந்த ஊறுபொக்க என்னும் கிராமத்திலுள்ள நொம்பர் O $\frac{10}{53, 61}$ ம் அளவு கடதாசியில் காணப்படும் பங்கு 34 ம் பிரிவுபடி கள்கஸ்சேனவத்தெமகசேன யென்று பொதுவாய் சொல்லப்படுகிற அல்லது அறியப்படுகிற இத்தோடணைத்திருக்கும் அட்சரத்தால் குறிக்கப்பட்ட டாப்பில் விவரிக்கப்பட்டதும் 6 ஏக்கர் 3 ரூட் 33 பர்சஸ் விஸ்தாரமுள்ளது :—

எல்லை, வடக்கு-அரசாட்சிக்குள்ள காடு ; கிழக்கு-சுதேசிகள் உரித்துபேசும் நெல்வயல்கள் ; தெற்கு-சுதேசிகள் உரித்துபேசும் தோட்டங்கள் ; மேற்கு-அரசாட்சிக்குள்ள மறுவாவிவதெனிய.



Sheet O $\frac{10}{53, 61}$

Lot 34 called Halgashenawatte Mahahena, in extent 6A. 3R. 33P., situated in Urubokka village in Udugaha pattu of Morowak korale.

Surveyor-General's Office,
Colombo, November 2, 1899.

S. J. C. MORE,
for Surveyor-General.

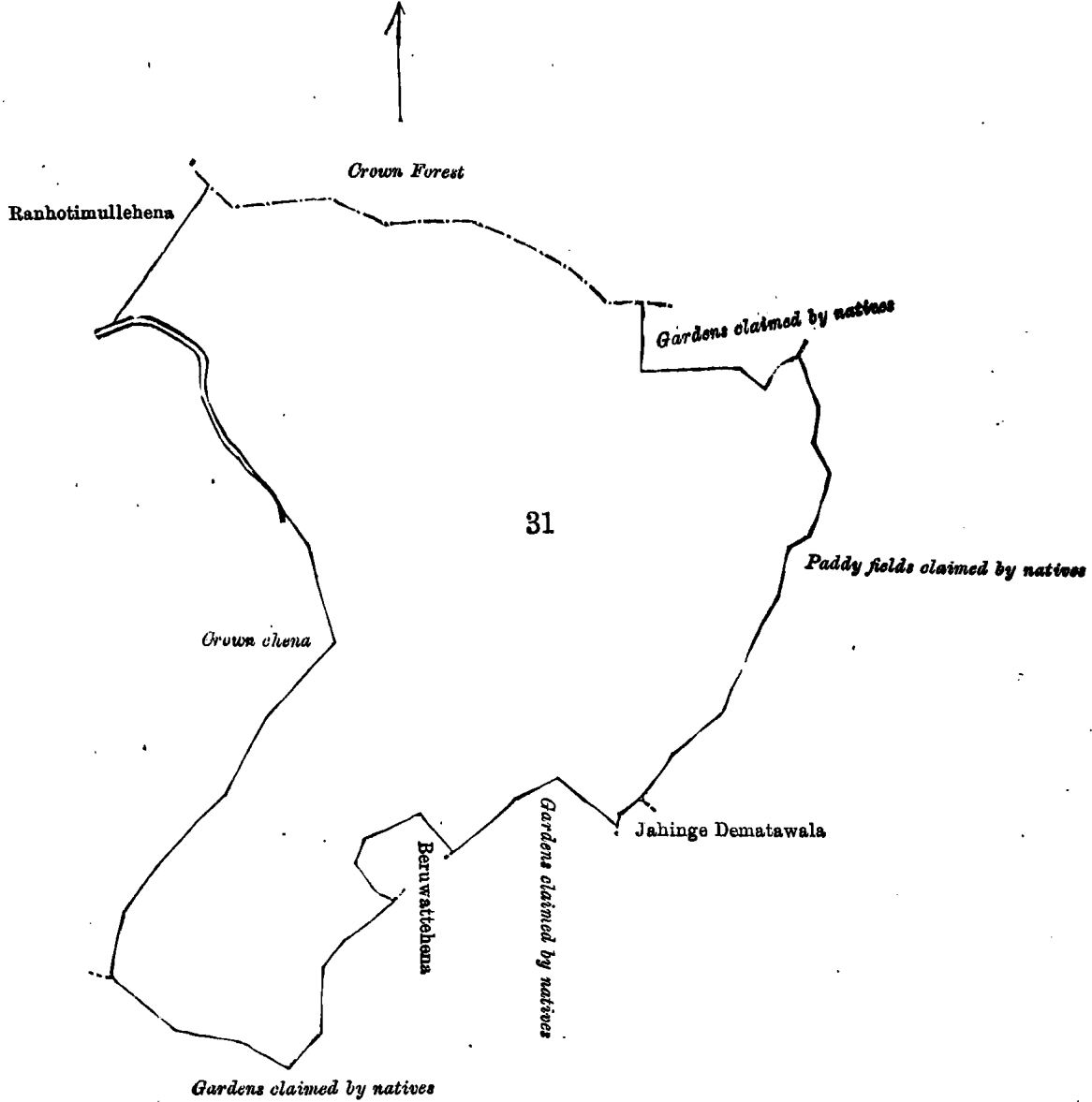
VI.

The land commonly called or known as Watupangiriketiyahena, Millagalpottahena, Agaladamapuhena, and Bulugahena, all lying adjacent to each other and forming one block, situate in the village of Urubokka in the Matara-Morowak korale, in the Southern Province, containing in extent 63 acres 2 roods, shown as lot 31 in sheet No. O $\frac{10}{53, 61}$, as described in the annexed plan, and bounded as follows : on the north by Crown forest and gardens claimed by natives ; on the east by paddy fields claimed by natives, and Jahinge Dematawala claimed by D. F. de S. Abeywardana and others ; on the south by gardens claimed by natives, Beruwatthahena claimed by Migel Perera and another, and gardens claimed by natives ; and on the west by Crown chena and Ranhotimullehena claimed by C. A. Samitichi de Silva.

දකුණුපළාතට අයිති මාතර මොරවත්තෝරලේ උරුවොක්ක සහ ගම නිබෙන මේ සමග අමුතාපු සිතියමේ පෙනෙන අක්කර 63කුත්, රූඩ් 2ක් ක්ෂිතරම් ඇති වතුපැතිරීකැව්ගේ ගෙනද, මිල්ලගල්පොත්තේ ගෙනද, අගලදමාපු ගෙනද, ලිඔහගගෙනද කියන නොමිමර O $\frac{10}{53, 61}$ සිතියමට පත්වන ඒකාබධ ක්ෂිතවිවිතව මාසිමි—උතුරට රජසත්තක කැලේද, ඔබදේසියත් විසින් අයිතිවාසිකම් කියන වතුද; නැගෙනහිරට ඔබදේසියත් විසින් අයිතිවාසිකම් කියන කුඹුරුද; සී. ආ. ජ. ද ඇස්. අබේවහින සහ තවත් අගමල් විසින් අයිතිවාසිකම් කියන ජාතීන්ගේ දෙමටවලද; දකුණට ඔබදේසියත් විසින් අයිතිවාසිකම් කියන වතුද, මිගෙල්පෙරා සහ තවත් අයගේ අයිතිවාසිකම් කියන බේරුවත්තේ ගෙනද, ඔබදේසියත් විසින් අයිතිවාසිකම් කියන වතුද; බස්නාගුරට රජසත්තක ගෙනද, සී. ඒ. සාමිච්චි ද සිල්වා විසින් අයිතිවාසිකම් කියන රන්භොවිමුල්ලේ ගෙනද.

தென் மாகாணத்தின் மாத்துறை மொறவக்கோறணையைச்சேர்ந்த ஊறுபொக்க என்னும் கிராமத்திலுள்ள
 நொம்பர் O $\frac{10}{53, 61}$ ம் அளவு கடதாசியில் காணப்படும் பங்கு 31 ம் பிரிவுபடி வத்துபெங்கிறிகெட்டியேகேன,
 மிள்ளகன்பொத்தேக்கன, அகலதமாபுகன, புலுகாகேன இவை யெல்லாம் ஒரே காணியாய் தோற்றப்படும் யெ
 ன்று பொதுவாய் சொல்லப்படுகிற அல்லது அறியப்படுகிற இத்தோடணைத்திருக்கும் அட்சரத்தால் குறிக்கப்பட்
 ட டாப்பில் விவரிக்கப்பட்டதும் 63 ஏக்கர் 2 றூட் விஸ்தாரமுள்ளது :—

எல்லை, வடக்கு-அரசாட்சிக்குள்ள காடு, சுதேசிகள் உரித்துபேசும் தோட்டங்கள் ; கிழக்கு-சுதேசிகள்
 உரித்துபேசும் நெல் வயல்கள், டி. எவ். த எஸ். அபேவர்தனும் சிலபேர்களும் உரித்துபேசும் ஜாகின்கே தெமட்ட
 வல ; தெற்கு-சுதேசிகள் உரித்துபேசும் தோட்டங்கள், மிகென் பெரோராவும் சிலபேரும் உரித்துபேசும் பெருவத்
 தேகேன, சுதேசிகள் உரித்துபேசும் தோட்டங்கள் ; மேற்கு-அரசாட்சிக்குள்ள சேன், ஸி. எ. ஸரமிச்சித் ஸில்வா
 உரித்துபேசும் நன்கொட்டிமுள்ளேகேன.



Sheet O $\frac{10}{53, 61}$

Lot 31 called Watupengiriketiyahena, Millagalpottchena, Agaladamapuhena, Bulugahahena, in extent
 63A. 2R. OP., situated in Urubokka village in Udugaha pattu of Morowak korale.

Surveyor-General's Office,
 Colombo, November 2, 1899.

S. J. C. MORE,
 for Surveyor-General.