

The Ceylon Government Gazette,

PART III.

FRIDAY, MAY 4, 1900

NOTICES UNDER THE WASTE LANDS ORDINANCES.

[Notice under Ordinance No. 1 of 1897 as amended by No. 1 of 1899.]

TAKE notice, that unless within three months from the 4th day of May, 1900, the persons, if any, who claim any interest in the lands hereinafter mentioned or in any one or more of such lands, appear before me at my office at Matara and make claim to the said lands or any of them or to some interest therein :

I, John Penry Lewis, Special Officer appointed under Ordinance No. 1 of 1897, in pursuance of the powers in me vested by Ordinances No. 1 of 1897 and No. 1 of 1899, shall declare by writing under my hand that the said lands or such of them, to which no claim has been made, are the property of the Crown.

J. P. LEWIS,
Special Officer.

Description of Lands referred to.

I.

The land commonly called or known as Wewahena, situate in the village of Koragoda in the Weligam korale of the Matara District, in the Southern Province, containing in extent 16 acres 2 roods and 27 perches, shown as lot N 534 in preliminary plan 4,811, as described in the annexed certified tracing wherefrom, and bounded as follows : on the north by Magahena Mahahena belonging to Crown ; on the east by Niakolamullawila belonging to G. Babun Appu and Galgodewatta belonging to Undupitiyage Don Andiris ; on the south by Tuttiripitiyewatta belonging to Undupitiyage Jayan and Diddeniya belonging to Undupitiyage Dingiappu and others ; on the west by Karagodawewa belonging to Gamage Wattumy and others and Magahenawila belonging to Pakiri Bawa.

විෂි 1900 කවු මැයි මස 4 වෙනි දින පටන් හත්මාසයක් ඇතුලතදී මෙහි පහත දක්වන ඉඩම්වලට නොහොත් ඉන් එකකට නොහොත් වැඩිගතනකට ගම් අයිතිවාසිකමක් තිබෙන ගම් කෙනෙක් ඇත්නම් ඒ අය විසින් මාතර මගේ කන්තෝරු වෙදි මා ඉදිරිපිටට ඇවිත් පෙනීසිට එහි ඉඩම්වලට නොහොත් එසින් කොයිගම් එකකට නොහොත් ඊට ඇති ගම් කොටසකට කිසි අයිතිවාසිකමක් පෙන්වා සිටින්නට නොගෙදනොත් ව්ෂි 1897කේ නොමිමර 1කේ ආඥපණයේ ප්‍රකාරයට පත්කරපු විශේෂ මුද්‍රාදැනී කානාන්තරය දරණ රෝන් පැන්රි එවිස් ගත මට ව්ෂි 1897කේ නොමිමර 1කේ සහ ව්ෂි 1899කේ නොමිමර 1කේ ආඥපණවලින් ලැබී තිබෙන බලයේ ප්‍රකාරයට අයිතිවාසිකම නොකියාපු එහි ඉඩම් එක්කෝ එසින් අයිතිවාසිකමක් ගණහැර දක්වන්නට නොගෙදන සැම ඉඩම් රජසත්කත ඉඩම් හැටියට මගේ අත්සන ඇති ලියවිල්ලකින් මා විසින් ප්‍රකාශ කරණ බව මෙසින් දන්වන සූතුයි.

ජේ. පී. එවිස්,
විශේෂ මුද්‍රාදැනීයා වම්ස.

ඉඩම්වල නොරතුරු.

I.

දකුණු පළාතට අයිති මාතර දිස්ත්‍රික්කේ වැලිගමකෝරලේ නොරගොඩ ගත ගම තිබෙන මේ සමග අමුනාපු සහතික සිතියමේ පෙන්වන අක්කර 16කුත්, රූඩ් 2කුත්, පර්චස් 27ක් කිමතරම ඇති වැවගේන කිහින 4,811 මුල් සිතියමේ N 534කට පෙන්වන කිමකවිටිට මාසිම්—උතුරට රජසත්කත මගේන මහගේනද ; නැගෙනහිරට ජී. බඩුන්ආප්පුට අයිති කියකොල මල්ලේ විලද, උදුපිවිලේගේ දෙයන් අන්දිරිස්ට අයිති ගල්ගොඩවි වත්තද ; දකුණට උදුපිවිලේගේ ජයන්ට අයිති කුත්තරි පිවිලේ වත්තද, උදුපිවිලේගේ හික්කප්පුට සහ තවත් අගවිච්චට අයිති දිද්දෙනියද ; බස්නාහිරට ගමගේ වත්තකාමිට සහ තවත් අගවිච්චට අයිති කරගොඩවැවද, පකිරිබාවාට අයිති මගේන විලද.

මුහුණතිවිද්වත්තේ නිකතිකාසිය 1900 ම් බ්‍රහ්-ද්‍ර මාස 4 ක් නිකතියිලිරුන්ද්‍ර මුහුණති මාසත් තිහිරුන්ගාස මනන සිමි විවැරිතිරුන්ද්‍රුම කානිකලුන්ද්‍රු අල්ලනු ආකෘතිකලිම් ගණත්කුම අල්ලනු බවත්තිරුමුත් ඉතම උදරනෙද්‍රෙතම තමකලුන්ද්‍රෙත උනිද්ද්‍රෙතටුකෙවොරාන්ගා ජාලුපිලුන්ද්‍රාල්, අරාභ්‍රන් ගණුලුනුපාක මාද්ද්‍රෙත ගණනු කන්දොරිම් තෙරිපාට්ටි මෙර්පාදි කානිකලුන්ද්‍රු අල්ලනු අරාභ්‍රන් ගණත්කුම අල්ලනු අතිම යාද්‍රම උනිම අල්ලනු උදරනෙ කාණපිකාතිරුන්ද්‍රාල්, 1897 ම් බ්‍රහ්-ද්‍ර මුනලාම බෙරාම්පර් ස්ථිද්ද්‍රිනුපාදි ලුතිප්පාන උද්ද්‍රිකොල්තරාක ජොන් පෙර්නි නුවම් නුසිය තමයිම් 1897 ම් 1899 ම් බ්‍රහ්-ද්‍ර මුනලාම මුලක් ස්ථිද්ද්‍රිනුල කොතිද්ද්‍රිතරුන්ද්‍රුම ත්ද්‍රෙතක්කෙතකොණ්ඩි ගණ කෙයොට්ටාට්ටි ග්‍රෙද්ද්‍ර මුලමාය සොල්ලප්පා ජිද්ද්‍ර කානිකලිම් අල්ලනු අරාභ්‍රන්ගා උනිද්ද්‍රෙතටුකෙවොරාන්ගා ජාලුපිලුන්ද්‍රාල් විවැරිතට්ටාට්ටි මුනලුනු නිකමෙණු බෙහිපරානුකට්ට්ටුබෙණ.

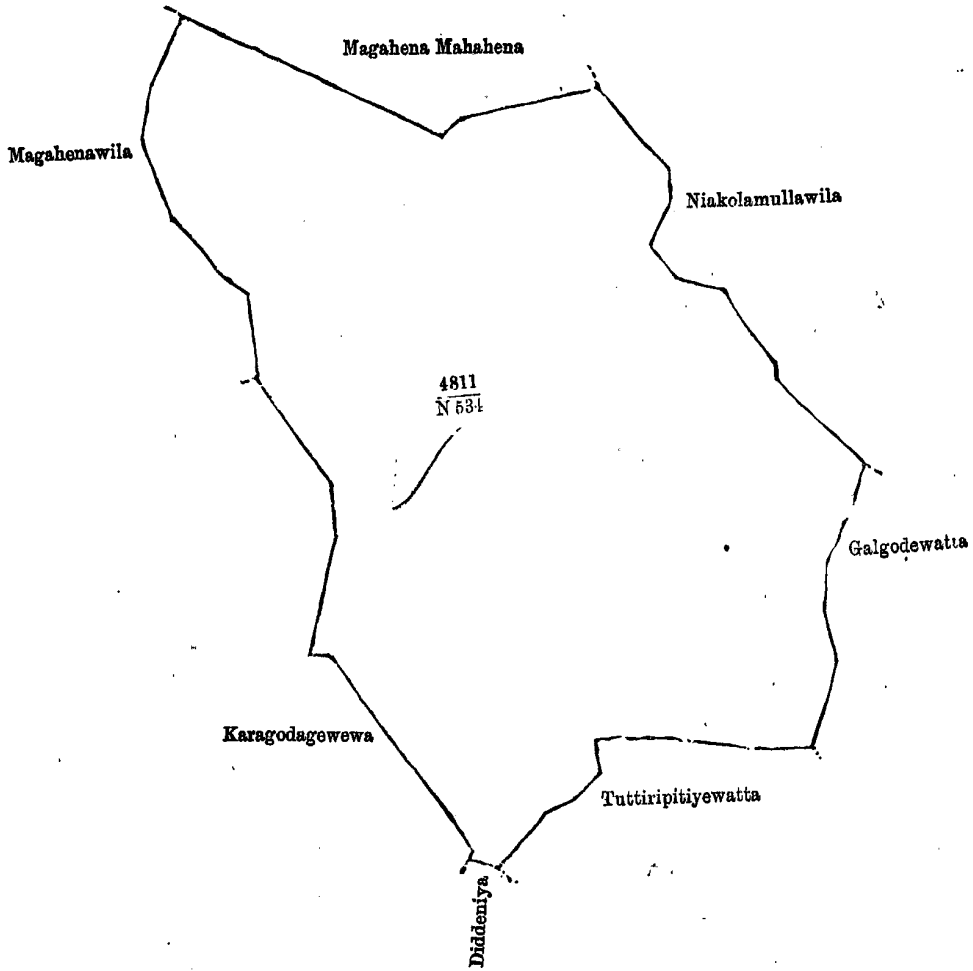
ජො. ජී. නුවම්,
ලුතිප්පාන උද්ද්‍රිකොල්තරා.

சொல்லப்பட்ட காணிகளின் விவரம்.

I.

தென் மாகாணத்தின் மாத்துறை டிஸ்திரிக்டில் வெளிகம்கொறளையச்சேர்ந்த கொற்கொட என்னும் கிராமத்திலுள்ள 4,811 ம் இலக்க பிரதமபடத்தில் N 534 ம் பிரிவுபடி வெவகேன யென்று பொதுவாய் சொல்லப்படுகிற அல்லது அறியப்படுகிற இத்தொடனைத்திருக்கும் அட்சரத்தால் குறிக்கப்பட்ட உறுதிப்படுத்திய டாப்பில் விவரிக்கப்பட்டதும் 16 ஏக்கர் 2 ரூட் 27 பர்சஸ் விஸ்தாரமுள்ளது :—

எல்லை, வடக்கு-அரசாட்சிக்குள்ள மககேன மககேன ; கிழக்கு-ஜி பபுன் அப்பு உடைய நியகொலமுள்ள வில, உண்டுபிட்யேகே தொன் அந்திரிசுடைய கன்கொடேவத்த ; தெற்கு-உண்டுபிட்யேகே ஜயனுடைய அத் திரிபிட்யேவத்த, உண்டுபிட்யேகே டி.கி.அப்புவும் சிலபேர்களுக்குமுடைய தித்தெனிய ; மேற்கு-கமகே வத் தகாபியும் சிலபேர்களுக்குமுடைய கற்கொடவெவ, பகிரிவாவா உடைய மகசேனவில.



Lot N 534 called Wewahena, in extent 16A 2r 27p, situated in Koragoda village of Weligam korale.

Surveyor-General's Office,
Colombo, February 14, 1900.

S. J. C. MORE,
for Surveyor-General.

II.

The land commonly called or known as Watadeniyahena, situate in the village of Koragoda in the Weligam korale of the Matara District, in the Southern Province, containing in extent 7 acres 3 roods and 3 perches, shown as lot O 534 in preliminary plan 4,811, as described in the annexed certified tracing wherefrom, and bounded as follows : on the north by Dikwelladeniya belonging to Crown, Kurundugodahena sold by Crown to A. Don Andiris (T. P. 153,078), Koragodagewewa belonging to Gamage Wattuhamy and others; on the east by Diddeniya belonging to Gamage Wattuhamy and others, Watadeniya belonging to Obbeptiyege Dingiappu and others; on the south by Udagorakgahadeniya belonging to Gamage Wattuhamy and others, Batawalagodahena sold by Crown to H. L. Don Bastian (T. P. 171,685); on the west by Batawalagodahena sold by Crown to H. L. Don Bastian (T. P. 171,685), Kurundugodahena belonging to Crown.

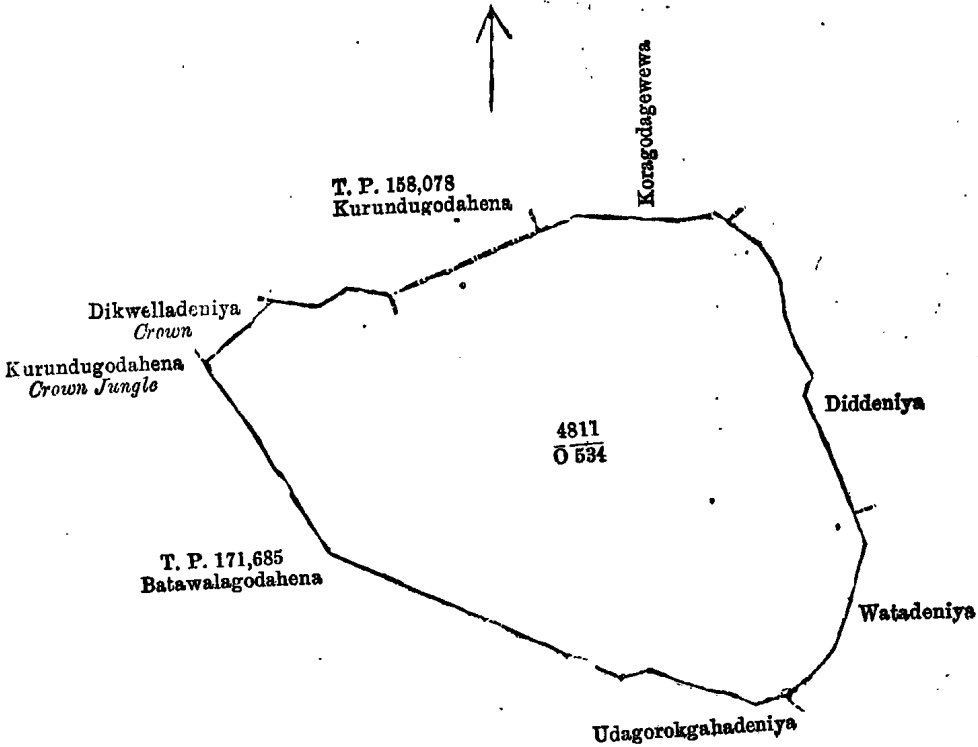
II.

දකුණු පළාතට අයිති මාතර දිස්ත්‍රික්කේ වැලිගමකෝරළේ කොරගොඩ යන ගම තිබෙන මේ සමග අමුණාපු සහතික සිතියමේ පෙන්නුම අනුව 7කුත්, රූඩ් 3කුත්, පර්ච්ස් 3ක් බිම්කරම ඇති වතුදෙහියේ යෙහි කිසි 4,811 මුල් සිතියමේ O 534න් පෙන්වන බිම්කරවිටිට මාසිම්—උතුරට රජසන්නක අත්විල්ලදෙහියද, ආණ්ඩුව විසින් එ. දෙන් අන්ද් රිජට විකුනාපු කුරුදුගොඩයේද (158,078 පිඟුරු කඩදැසිය), ගමගේ වන්නුනාමිට සහ නවත් අගවළුවට අයිති කොර ගොඩගේ වැවද : නැගෙනහුරට එම අගවළුවට අයිති දිව්දෙහියද, මඩබෙට්ටියේගේ සින්නිඅප්පුට සහ නවත් අගවළුවට අයිති වටදෙහියද ; දකුණට ගමගේ වන්නුනාමිට සහ නවත් අගවළුවට අයිති උඩගොරෙන්නගහ දෙහියද, ආණ්ඩුව විසින් එම්. ඇල්. දෙන් බස්නාහරට විකුනාපු බටවලගොඩයේද (171,685 පිඟුරු කඩදැසිය) ; බස්නාහරට එම්. ඇල්. දෙන් බස්නාහරට ආණ්ඩුව විසින් විකුනාපු බටවලගොඩයේද (171,685 පිඟුරු කඩදැසිය), රජසන්නක කුරුදුගොඩයේද.

II.

தன் மாகாணத்தின் மாத்தறை மூன்றறிக்கில் வெளிக்கமகோறளையச்சேர்ந்த கொற்கொட என்னும் கிராமத்திலுள்ள 4,811 ம் இலக்க பிரதமபடத்தில் காணப்படும் பங்கு O 534 ம் பிரிவுபடி வட்டத்தென்யேகேன யென்று பொதுவாய் சொல்லப்படுகிற அல்லது அறியப்படுகிற இத்தோடணத்திற்குக்கும் அட்சரத்தால் குறிக்கப் பட்ட உறுதிப்படுத்திய டாப்பில் விவரிக்கப்பட்டதும் 7 ஏக்கர் 3 றூட் 3 பர்சஸ் விஸ்தாரமுள்ளது :

எல்லை, வடக்கு-அரசாட்சிக்குள்ள திக்வெள்ளதெனிய, எ. தொன் அந்நிரிசுக்கு அரசாட்சியாரால் விற்கப் பட்டிருக்கும் குருந்தகொடகேன (158,078 ம் பிசுருகடதாசி), கமகே வத்துகாயியும் சிலபேர்களுக்குமுடைய கற கொடகேவெவ ; கிழக்கு-மேற்சொல்லியவர்களுடைய தித்தெனிய, ஒப்பேபிட்டயேகே டிக்கிஅப்புவும் சிலபேர் களுக்குமுடைய வட்டத்தெனிய ; தெற்கு-கமகே வத்துகாயியும் சிலபேர்களுக்குமுடைய உட்கொறெக்காதெனிய, எச். எஸ். தொன் பஸ்தியனுக்கு அரசாட்சியாரால் விற்கப்பட்டிருக்கும் பட்டவலகொடகேன (171,685 ம் பிசுருகடதாசி) ; மேற்கு-மேற்சொல்லியவனுக்கு அரசாட்சியாரால் விற்கப்பட்டிருக்கும் பட்டவலகொடகேன (171,685 ம் பிசுருகடதாசி), அரசாட்சிக்குள்ள குறுந்துகொடகேன,



Lot O 534 called Watadeniyahena, in extent 7A 3R 3P, situated in Koragoda village of Weligam korale, Surveyor-General's Office, Colombo, February 14, 1900. S. J. C. MORE, for Surveyor-General,

III.

The land commonly called or known as Watadeniyakanatta, situate in the village of Koragoda in the Weligam korale of the Matara District, in the Southern Province, containing in extent 2 acres 3 roods and 27 perches, shown as lot P 534 in preliminary plan 4,811, as described in the annexed certified tracing, and bounded as follows : on the north by Watadeniya belonging to Gamage Wattuhamy ; on the east by Watadeniya belonging to Gamage Wattuhamy ; on the south by Udaliyadda Divil belonging to Dahanayakage Don David, Pahalagorokgahadeniya belonging to Gamage Jayanhamy ; on the west by Udagorokgahadeniya belonging to Gamage Jayanhamy.

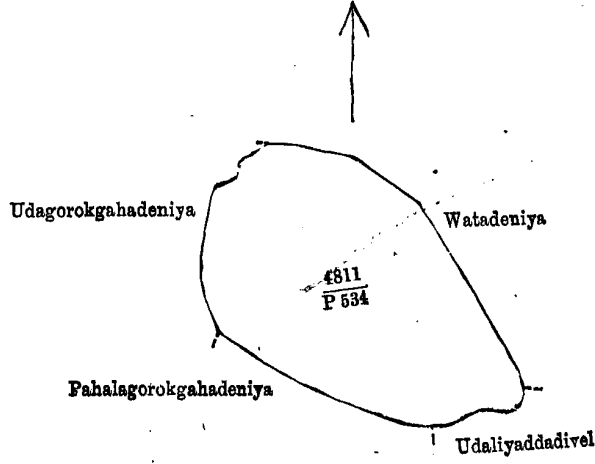
III.

දකුණු පළාතට අයිති මාතර දිස්ත්‍රික්කේ වැලිගමකෝරළේ කොරගොඩ යන ගම තිබෙන මේ සමග අමුණාපු සහතික සිතියමේ පෙන්නුම අනුව 2කුත්, රූඩ් 3කුත්, පර්ච්ස් 27ක් බිම්කරම ඇති වටදෙහියේ කනන්න කිසි 4,811 මුල් සිතියමේ පෙන්වන P 534න් පෙන්වන බිම්කරවිටිට මාසිම්—උතුරට ගමගේ වන්නුනාමිට අයිති වටදෙහියද ; නැගෙනහුරට එම අගට අයිති වටදෙහියද ; දකුණට දහනාහරගේ දෙන් දැවින්නට අයිති දිව්දෙහියදදද, ගමගේ පසන්නාමිට අයිති පහල ගොරකහකදෙහියද ; බස්නාහරට ගමගේ පසන්නාමිට අයිති උඩගොරෙන්නගහ දෙහියද.

III.

தென் மாகாணத்தின் மாத்துறை டிஸ்திரிக்டில் வெளிகம் கோறளையைச்சேர்ந்த கொற்கொட என்னும் கிராமத்திலுள்ள 4,811 ம் இலக்க பிரதமபடத்தில் P 534 ம் பிரிவுபடி வட்டதெனியசனத்த யென்று பொதுவாய் சொல்லப்படுகிற அல்லது அறியப்படுகிற இத்தோடணத்திருக்கும் அட்சரத்தால் குறிக்கப்பட்ட உறுதிப்படுத்திய டாப்பில் விவரிக்கப்பட்டதும் 2 ஏக்கர் 3 றுட் 27 பர்சஸ் விஸ்தாரமுள்ளது :—

எல்லை, வடக்கு-கமகேவத்துகாமி உடைய வட்டதெனிய ; கிழக்கு-மேற்சொல்லியவனுடைய வட்டதெனிய ; தெற்கு-காணயக்கே தொன் தாவித்துடைய உடையத்திவேல், கமகே ஜயன்காமி உடைய பாலகொறக்காதெனிய ; மேற்கு-மேற்சொல்லியவனுடைய உட்கொறெக்காதெனிய.



Lot P 534 called Wataadeniyakanatta, in extent 2A 3R 27P, situated in Koragoda village of Weligam korale.

Surveyor-General's Office,
Colombo, February 14, 1900.

S. J. C. MORE,
for Surveyor-General.