

FRIDAY, MAY 11, 1900

NOTICES UNDER THE WASTE LANDS ORDINANCES.

[Notice under Ordinance No. 1 of 1897 as amended by No. 1 of 1899.]

TAKE notice, that unless within three months from the 4th day of May, 1900, the persons, if any, who claim any interest in the lands hereinafter mentioned or in any one or more of such lands, appear before me at my office at Matara and make claim to the said lands or any of them or to some interest therein :

I, John Penry Lewis, Special Officer appointed under Ordinance No. 1 of 1897, in pursuance of the powers in me vested by Ordinances No. 1 of 1897 and No. 1 of 1899, shall declare by writing under my hand that the said lands or such of them, to which no claim has been made, are the property of the Crown.

J. P. LEWIS,
Special Officer.

Description of Lands referred to.

I.

The land commonly called or known as Wewahena, situate in the village of Koragoda in the Weligam korale of the Matara District, in the Southern Province, containing in extent 16 acres 2 roods and 27 perches, shown as lot N 534 in preliminary plan 4,811, as described in the annexed certified tracing wherefrom, and bounded as follows : on the north by Magahena Mahahena belonging to Crown ; on the east by Niakolamullawila belonging to G. Babun Appu and Galgodewatta belonging to Undupitiyage Don Andiris ; on the south by Tuttipitiyewatta belonging to Undupitiyage Jayan and Diddeniya belonging to Undupitiyage Dingiappu and others ; on the west by Karagodawewa belonging to Gamage Wattumy and others and Magahenawila belonging to Pakiri Bawa.

වෛ 1900 ක්වූ මැසි මස 4 වෙනි දින පටන් තුන්මාසයක් ඇතුලතදී මෙහි පහත දක්වන ඉඩම්වලට නොහොත් ඉන් එකකට නොහොත් වැඩිගතකට හම් අයිතිවැසිකමක් තිබෙන හම් කෙනෙක් ඇත්නම් ඒ අය විසින් මාතර මගේ කන්තෝරු මේදී මා ඉදිරිපිටට ඇවිත් පෙනීසිට එකී ඉඩම්වලට නොහොත් එසින් කොයිහම් එකකට නොහොත් ඊට ඇති හම් කොටසකට කිසි අයිතිවැසිකමක් පෙන්වා සිටින්නට නොලොදනොත් වෛ 1897 ගේ නොම්මර 1 කේ ආඥාවෙන් ප්‍රකාරයට පත්කරපු විශේෂ මූලාදාහි ධාන්‍යාන්තරය දරණ පෝරන් පැන්ට් එච්ස් යන මට වෛ 1897 ගේ නොම්මර 1 කේ සහ වෛ 1899 ගේ නොම්මර 1 කේ ආඥාවන්වලින් ලැබී තිබෙන බලයට ප්‍රකාරයට අයිතිවැසිකම නොතිහැපු එකී ඉඩම් එක්කෝ එසින් අයිතිවැසිකමක් ගෙණහැර දක්වන්නට නොලොදන සෑම ඉඩම් රාජසන්නක ඉඩම් හැටියට මගේ අත්සන ඇති ලියවිලිකින් මා විසින් ප්‍රකාශ කරණ බව මෙසින් දැනගත යුතුයි.

ජේ. පී. එච්ස්,
විශේෂ මූලාදාහි පාලක.

ඉඩම්වල නොරතුරු.

I.

දකුණු පළාතට අයිති මාතර දිස්ත්‍රික්කේ වැලිගම්කෝරලේ නොරගොඩ යන ගම තිබෙන මේ සමග අමතාපු සහතික සිතියමේ පෙන්වන අක්කර 16 කුත්, රූඩ් 2 කුත්, පර්චස් 27 ක් බිම්කරම ඇති වැවගෙන කිසත 4,811 මුල් සිතියමේ N 534 ක් පෙන්වන බිම්කවිටියට මායිම්—උතුරට රජසන්නක මගගේන මහගේතද ; නැගෙනහිරට ජී. බඩුන්අප්පුට අයිති නියොලා මල්ලේ විලය, උදුපිටියේගේ දෙයින් අන්දිරිස්ට අයිති ගල්ගොඩ වත්තද ; දකුණට උදුපිටියේගේ ජයන්ට අයිති තුත්තරි පිටියේ වත්තද, උදුපිටියේගේ හින්දිඅප්පුට සහ තවත් අයවරුන්ට අයිති දිද්දෙහිතද ; බස්නාහිරට ගමගේ වත්තකාමිට සහ තවත් අයවරුන්ට අයිති කරගොඩවැවද, පකිරිබාවාට අයිති මගගේන විලද.

இவ்வறிவித்தலின் திகதியாகிய 1900 ம் ஆறு-த்த வகாசியுள் 4 ந் திகதியிலிருந்து மூன்று மாதத் திற்குள்ளாக இதன் கீழ் விவரித்திருக்கும் காணிகளுக்கு அல்லது அக்காணிகளில் எதற்கும் அல்லது எவற்றிற்கும் ஏதும் உடற்கையேனும் தங்களுக்குண்டென உரித்துப்பேசுவோர்கள் யாருயிருந்தால், அவர்கள் என்முன்பாக மாத்தாற எனது கந்தோரில் தெரிபட்டு மேற்படி காணிகளுக்கு அல்லது அவற்றில் எதற்கும் அல்லது அதில் யாதும் உரிமை அல்லது உடற்கை காண்பியாதிருந்தால், 1897 ம் ஆறு-த்த முதலாம் நொம்பர் சட்டத்தின்படி குறிப்பான உத்தியோகஸ்தராக ஜோன் பென்ரி ஹவீஸ் ஆகிய நமயில் 1897 ம் 1899 ம் ஆறு-த்த முதலாம் இலக் ச்ச்சட்டத்தினால் கொடுத்திருக்கும் தத்துவத்தைக்கொண்டு என் கையொப்பமிட்டு எழுத்து மூலமாய் சொல்லப்பட்ட காணிகளில் அல்லது அவற்றுள் உரித்துப்பேசப்பட்டாதவைகளுக்கு உரித்தானி வெளிப்படாவிடில் முடிக்குரிய ஆதனமென்று வெளியரங்கப்படுத்துவேன்.

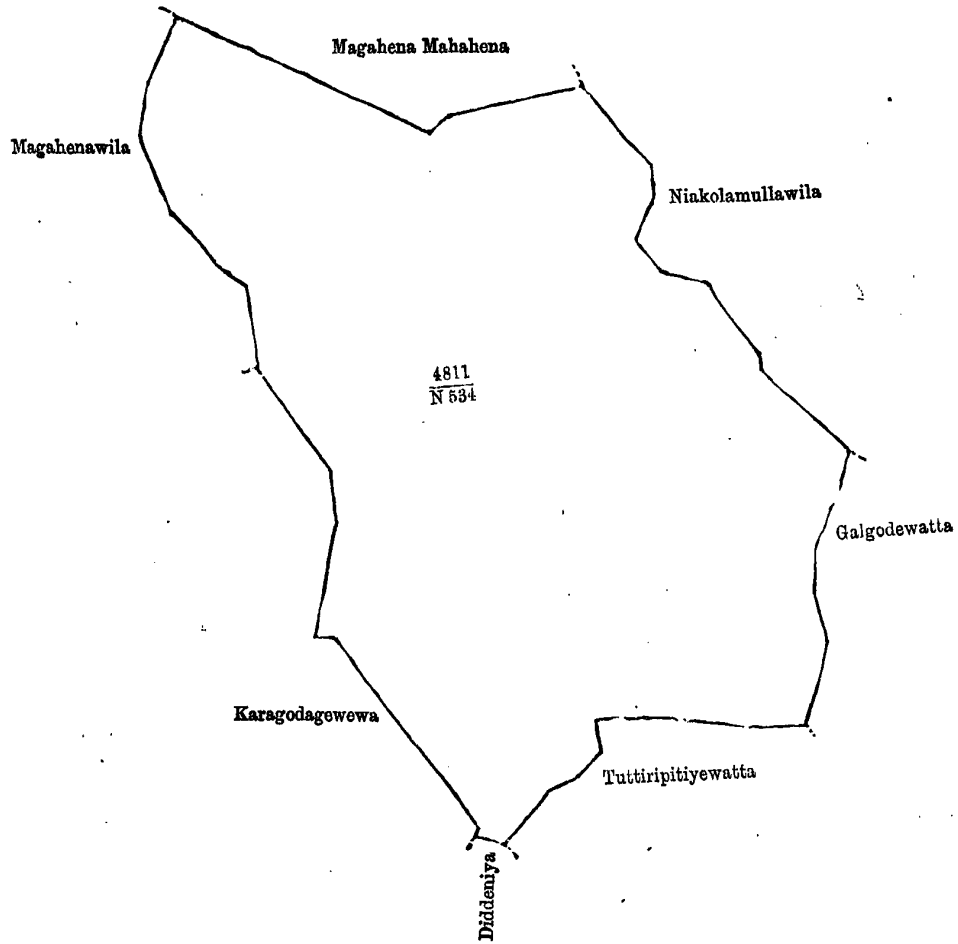
ஜே. பி. ஹவீஸ்,
குறிப்பான உத்தியோகஸ்தர்.

சொல்லப்பட்ட காணிகளின் விவரம்.

I.

தென் மாகாணத்தின் மாத்துறை டிஸ்திரிக்டில் வெளிகம்கோறையைச்சேர்ந்த கொறகொட என்னும் கிராமத்துள்ள 4,811 மீ இலக்க பிரதமபடத்தில் N 534 ம் பிரிவுபடி வெவகேன யென்று பொதுவாய் சொல்லப்படுகிற அல்லது அறியப்படுகிற இத்தோடணத்திற்குக்கும் அட்சரத்தால் குறிக்கப்பட்ட உறுதப்படுத்திய டாப்பில் விவரிக்கப்பட்டதும் 16 ஏக்கர் 2 ரூட் 27 பர்சஸ் விஸ்தாரமுள்ளது :—

எல்லை, வடக்கு-அரசாட்சிக்குள்ள மககேன மககேன ; கிழக்கு-ஜி பபுன் அப்பு உடைய நியகொலமுள்ள வில, உண்டுபிட்டியேகே தொன் அந்திரிசுடைய கன்கொடேவத்த ; தெற்கு-உண்டுபிட்டியேகே ஜயனுடைய தத்திரிபிட்டியேவத்த, உண்டுபிட்டியேகே டிங்கிஅப்புவும் சிலபேர்களுக்குமுடைய தித்தெனிய ; மேற்கு-கமகே வத்துகாரியும் சிலபேர்களுக்குமுடைய க்றகொடவெவ, பகிரிவாவா உடைய மககேனவில.



Lot N 534 called Wewahena, in extent 16A 2R 27P, situated in Koragoda village of Weligam korale.

Surveyor-General's Office,
Colombo, February 14, 1900.

S. J. C. MORE,
for Surveyor-General.

II.

The land commonly called or known as Watadeniyahena, situate in the village of Koragoda in the Weligam korale of the Matara District, in the Southern Province, containing in extent 7 acres 3 roods and 3 perches, shown as lot O 534 in preliminary plan 4,811, as described in the annexed certified tracing wherefrom, and bounded as follows : on the north by Dikwelladeniya belonging to Crown, Kurundugodahena sold by Crown to A. Don Andiris (T. P. 158,078), Koragodagewewa belonging to Gamage Wattuhamy and others ; on the east by Diddeniya belonging to Gamage Wattuhamy and others, Watadeniya belonging to Obbepitiyege Dingiappu and others ; on the south by Udagorakgahadeniya belonging to Gamage Wattuhamy and others, Batawalagodahena sold by Crown to H. L. Don Bastian (T. P. 171,685) ; on the west by Batawalagodahena sold by Crown to H. L. Don Bastian (T. P. 171,685), Kurundugodahena belonging to Crown.

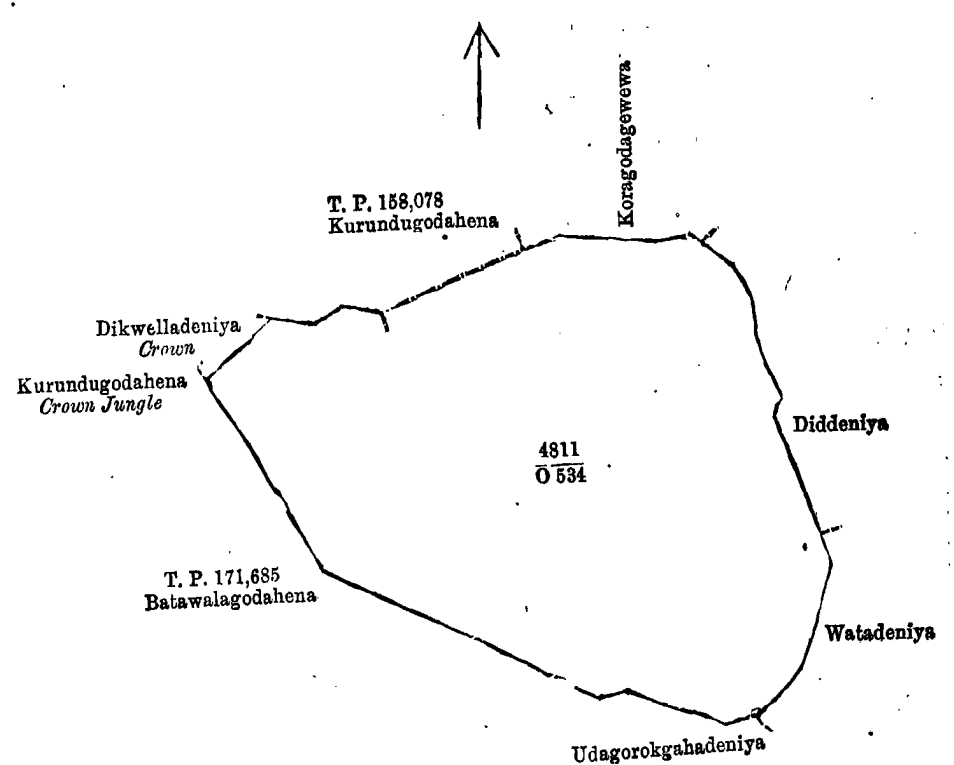
II.

දකුණු පලාතට අයිති මහර දිස්ත්‍රික්කේ වැලිගමකෝරළේ කොරගොඩ යන ගම තිබෙන මේ සමග අමුතාපු සහතික සිතියමේ පෙන්නන අක්කර 7කින්, රූභි 3කින්, පර්චස් 3ක් බිම්තරම ඇති වතුදෙහියේ යෙහ කිසක 4,811 මුල් සිතියමේ O 534න් පෙන්නන බිම්තරම මාසිම්—උතුරට රජසන්නක දික්වේල්ලදෙහියද, ආණ්ඩුව විසින් ඒ. දෙත් අන්දි රජට විකුනාපු කුරුදුගොඩගේතද (158,078 පිඹරු කඩදසිය), ගමගේ වන්නුහාමිට සහ තවත් අඟවළුවට අයිති කොර ගොඩගේ වැව්ද ; නැගෙනහිරට එම අඟවළුවට අයිති දිද්දෙහියද, මඩබේපිටියේගේ ඩිව්ලියප්පුට සහ තවත් අඟවළුවට අයිති වටදෙහියද ; දකුණට ගමගේ වන්නුහාමිට සහ තවත් අඟවළුවට අයිති උඩගොරෙක්ගහ දෙහියද, ආණ්ඩුව විසින් එම ඇල්. දෙත් බස්නායකට විකුනාපු බටවලගොඩගේතද (171,685 පිඹරු කඩදසිය) ; බස්නායකට එම ඇල්. දෙත් බස්නායකට ආණ්ඩුව විසින් විකුනාපු බටවලගොඩ ගේතද (171,685 පිඹරු කඩදසිය), රජසන්නක කුරුදුගොඩගේතද.

II.

தன் மாகாணத்தின் மாத்தறை மூன்றிதிக்கில் வெளிகம்கோறணையச்சேர்ந்த கொறகொட என்னும் கிராமத்திலுள்ள 4,811 ம் இலக்க பிரதமபடத்தில் காணப்படும் பங்கு O 534 ம் பிரிவுபடி வட்டதென்மேகேன யென்று பொதுவாய் சொல்லப்படுகிற அல்லது அறியப்படுகிற இத்தொடனைத்திருக்கும் அட்சரத்தால் குறிக்கப் பட்ட உறுதிப்படுத்திய டாப்பில் விவரிக்கப்பட்டதும் 7 ஏக்கர் 3 றூட் 3 பர்சஸ் விஸ்தாரமுள்ளது :

எல்லை, வடக்கு-அரசாட்சிக்குள்ள திக்குவள்ளதெனிய, எ. தொன் அந்திரிசுக்கு அரசாட்சியாரால் விற்கப் பட்டிருக்கும் குறுந்துகொடகேன (158,078 ம் பிசுருகடதாசி), கமகே வத்துகாமியும் சிலபேர்களுக்குமுடைய கற கொடகேவெவ ; கிழக்கு-மேற்சொல்லியவர்களுடைய தித்தெனிய, ஒப்பேபிட்டமயேகே டிங்கிஅப்புவும் சிலபேர் களுக்குமுடைய வட்டதெனிய ; தெற்கு-கமகே வத்துகாமியும் சிலபேர்களுக்குமுடைய உடகொறெக்காதெனிய, எச். எல். தொன் பஸ்தியனுக்கு அரசாட்சியாரால் விற்கப்பட்டிருக்கும் பட்டவலகொடகேன (171,685 ம் பிசுருகடதாசி) ; மேற்கு-மேற்சொல்லியவனுக்கு அரசாட்சியாரால் விற்கப்பட்டிருக்கும் பட்டவளகொடகேன (171,685 ம் பிசுருகடதாசி), அரசாட்சிக்குள்ள குறுந்துகொடகேன.



Lot O 534 called Watadeniyahena, in extent 7A 3R 3P, situated in Koragoda village of Weligam korale, Surveyor-General's Office, Colombo, February 14, 1900. S. J. C. MORE, for Surveyor-General.

III.

The land commonly called or known as Watadeniyakanatta, situate in the village of Koragoda in the Weligam korale of the Matara District, in the Southern Province, containing in extent 2 acres 3 roods and 27 perches, shown as lot P 534 in preliminary plan 4,811, as described in the annexed certified tracing, and bounded as follows : on the north by Watadeniya belonging to Gamage Wattuhamy ; on the east by Watadeniya belonging to Gamage Wattuhamy ; on the south by Udaliyadda, Divil belonging to Dahanayakage Don David, Pahalagorokgahadeniya belonging to Gamage Jayanhamy ; on the west by Udagorokgahadeniya belonging to Gamage Jayanhamy.

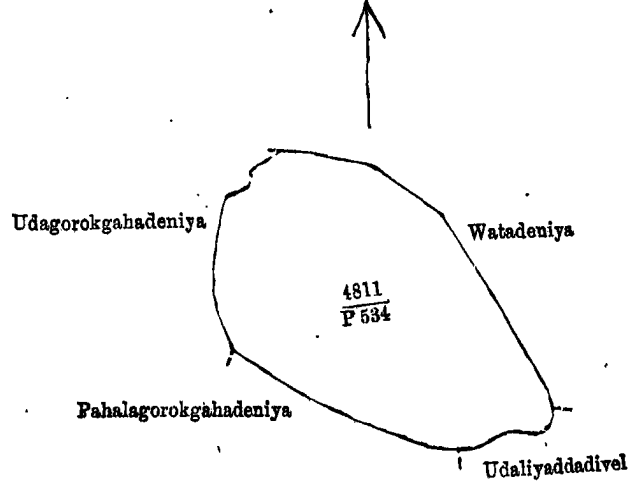
III.

දකුණු පලාතට අයිති මහර දිස්ත්‍රික්කේ වැලිගමකෝරළේ කොරගොඩ යන ගම තිබෙන මේ සමග අමුතාපු සහ තික සිතියමේ පෙන්නන අක්කර 2කින්, රූභි 3කින්, පර්චස් 27ක් බිම්තරම ඇති වටදෙහියේ කකන්න කිසක 4,811 මුල් සිතියමේ පෙන්නන P 534න් පෙන්නන බිම්තරම මාසිම්—උතුරට ගමගේ වන්නුහාමිට අයිති වටදෙහියද ; නැගෙනහිරට එම අඟට අයිති වටදෙහියද ; දකුණට දහනායකගේ දෙත් දව්වට අයිති දිව්ලියප්පුදෙහියද, ගමගේ පඟන්නාමිට අයිති පහල ගොරකගහදෙහියද ; බස්නායකට ගමගේ පඟන්නාමිට අයිති උඩගොරෙක්ගහ දෙහියද.

III.

தென் மாகாணத்தின் மாத்துறை டிஸ்திரிக்டில் வெளிகம் கோறையைச்சேர்ந்த கொற்கொட என்னும் கிராமத்திலுள்ள 4,811 ம் இலக்க பிரதமபடத்தில் P 534 ம் பிரிவுபடி வட்டதெனியகனத்த யென்று பொதுவாய் சொல்லப்படுகிற அல்லது அறியப்படுகிற இத்தோடணத்திருக்கும் அட்சரத்தால் சூரிக்கப்பட்ட உறுதிப்படுத்திய டாப்பில் விவரிக்கப்பட்டதும் 2 ஏக்கர் 3 ஶூட் 27 பர்சஸ் விஸ்தாரமுள்ளது :—

எல்லை, வடக்கு-கமகேவத்துகாமி உடைய வட்டதெனிய ; கிழக்கு-மேற்சொல்லியவனுடைய வட்டதெனிய ; தெற்கு-நானாயககே தொன் தாவித்துடைய உடனியத்திவெல், கமகே ஜயன்காமி உடைய பாலகொறக்காதெனிய ; மேற்கு-மேற்சொல்லியவனுடைய உடகொறெக்காதெனிய.



Lot P 534 called Wataadeniyakanatta, in extent 2A 3R 27P, situated in Koragoda village of Weligam korale.

Surveyor-General's Office,
Colombo, February 14, 1900.

S. J. C. MORE,
for Surveyor-General.