

SUPPLEMENT

TO

The Ceylon Government Gazette,

PART III.

FRIDAY, MAY 18, 1900

NOTICES UNDER THE WASTE LANDS ORDINANCES.

[Notice under Ordinance No. 1 of 1897 as amended by No. 1 of 1899.]

TAKE notice, that unless within three months from the 4th day of May, 1900, the persons, if any, who claim any interest in the lands hereinafter mentioned or in any one or more of such lands, appear before me at my office at Matara and make claim to the said lands or any of them or to some interest therein :

I, John Penry Lewis, Special Officer appointed under Ordinance No. 1 of 1897, in pursuance of the powers in me vested by Ordinances No. 1 of 1897 and No. 1 of 1899, shall declare by writing under my hand that the said lands or such of them, to which no claim has been made, are the property of the Crown.

J. P. LEWIS, Special Officer.

Description of Lands referred to.

I.

The land commonly called or known as Wewahena, situate in the village of Koragoda in the Weligam korale of the Matara District, in the Southern Province, containing in extent 16 acres 2 roods and 27 perches, shown as lot N 534 in preliminary plan 4,811, as described in the annexed certified tracing wherefrom, and bounded as follows : on the north by Magahena Mahahena belonging to Crown ; on the east by Niakolamullawila belonging to G. Babun Appu and Galgodewatta belonging to Undupitiyage Don Andiris ; on the south by Tuttipitiyewatta belonging to Undupitiyage Jayan and Diddeniya belonging to Undupitiyage Dingiappu and others ; on the west by Karagodawewa, belonging to Gamage Wattumy and others and Magahenawila belonging to Pakiri Bawa.

විෂි 1900 ක්ව මැසි මස 4 වෙනි දින පටන් තුන්මාසයක් ඇතුලතදී මෙහි පහත දක්වන ඉඩම්වලට නොහොත් ඉන් එකකට නොහොත් මැහිගන්නාකට යම් අයිතිවාසිකමක් තිබෙන යම් කෙනෙක් ඇත්නම් ඒ අත විසින් මාතර මගේ කාන්තෝරු වෙදි මා ඉදිරිපිටට ඇවිත් පෙනීසිට එකී ඉඩම්වලට නොහොත් එයින් කොසියම් එකකට නොහොත් ඊට ඇති යම් කොටසකට කිසි අයිතිවාසිකමක් පෙන්වා සිටින්නට නොගෙදනොත් වෂි 1897ගේ නොමිමර 1ගේ ආඥාපණයේ ප්‍රකාරයට පත්කරපු විශේෂ මුද්‍රාදැනි ධානාන්තරය දරණ පෝත් පැන්ට් එවිස් යන මට වෂි 1897ගේ නොමිමර 1ගේ සහ වෂි 1899ගේ නොමිමර 1ගේ ආඥාපණයන්වලින් ලැබී තිබෙන බලයේ ප්‍රකාරයට අයිතිවාසිකම් නොකියාපු එකී ඉඩම් එක්කෝ එයින් අයිතිවාසිකමක් ගෙණහැර දක්වන්නට නොගෙදන සෑම ඉඩම් රජයන්තක ඉඩම් හැටියට මගේ අත්සන ඇති ලියවිල්ලකින් මා විසින් ප්‍රකාශ කරණ බව මෙසින් දැනගත හුණි.

ජේ. පී. එවිස්, විශේෂ මුද්‍රාදැනි වමස.

ඉඩම්වල නොරතුරු.

I.

දකුණු පලාතට අයිති මාතර දිස්ත්‍රික්කේ වැලිගමකෝරලේ කොරගොඩ යන ගම තිබෙන මේ සමග අමුනාපු සහතික සිතියමේ පෙන්වන අක්කර 16කුත්, රූඩ් 2කුත්, පර්චස් 27ක් විමිතරම ඇති වැවගේන කිසි 4,811 මුල් සිතියමේ N 534න් පෙන්වන කිමකවිට්ට මාසිම්—උතුරට රජයන්තක මගගේන මහගේනද ; නැගෙනහිරට ජී. බඩුන්අප්පුට අයිති නියකොල මල්ලේ විලද, උදුපිටියේගේ දෙන අත්දිරිස්ට අයිති ගල්ගොඩවි වත්තද ; දකුණට උදුපිටියේගේ ජයන්ට අයිති තුන්තිරි පිටියේ වත්තද, උදුපිටියේගේ ඕත්තිඅප්පුට සහ තවත් අත්වන්නට අයිති දිද්දෙහිසද ; බස්නාහිරට ගමගේ වත්තකාමිට සහ තවත් අත්වන්නට අයිති කරගොඩවැවද, පකිරිබාවාට අයිති මගගේන විලද.

இவ்வறிவித்தலின் திகதியாகிய 1900 ம் ஆண்டு-த்த வைகாசிமீ 4 ந் திகதியிலிருந்து மூன்று மாதத் திற்குள்ளாக இதன் கீழ் விவரித்திருக்கும் காணிகளுக்கு அல்லது அக்காணிகளில் எதற்கும் அல்லது எவற்றிற்கும் ஏதும் உடந்தையேனும் தங்களுக்குண்டென உரித்துப்பேசுவோர்கள் யாருயிருந்தால், அவர்கள் என்முன்பாக மாத்துறை எனது கந்தோரில் தெரிப்பட்டு மேற்படி காணிகளுக்கு அல்லது அவற்றில் எதற்கும் அல்லது அதில் யாதும் உரிமை அல்லது உடந்தை காண்பயாதிருந்தால், 1897 ம் ஆண்டு-த்த முதலாம் நொம்பர் சட்டத்தின்படி குறிப்பான உத்தியோகஸ்தராக ஜோன் பென்றி ஹவீஸ் ஆகிய நம்பில் 1897 ம் 1899 ம் ஆண்டு-த்த முதலாம் இலக் சச்சட்டத்தினால் கொடுத்திருக்கும் தத்துவத்தக்கொண்டு என் கையொப்பமிட்டு எழுத்து மூலமாய் சொல்லப்பட்ட காணிகளில் அல்லது அவற்றுள் உரித்துப்பேசப்படாதவைகளுக்கு உரித்தானி வெளிப்படாவிடில் முடிக்குரிய ஆதனமென்று வெளியாங்கப்படுத்துவேன்.

ஜே. பீ. ஹவீஸ், குறிப்பான உத்தியோகஸ்தர்.

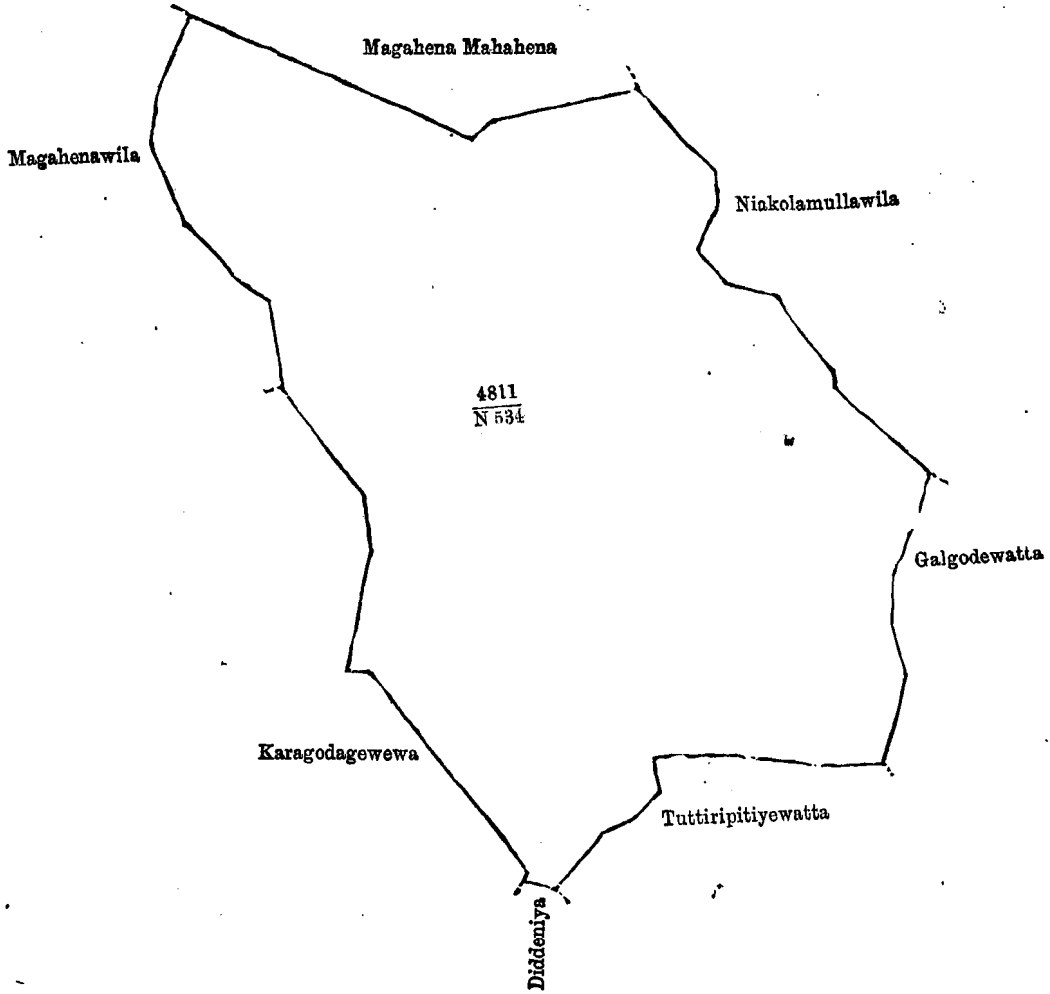
( 2 )

சொல்லப்பட்ட காணிகளின் விவரம்.

I.

தென் மாகாணத்தின் மாத்துறை டிஸ்திரிக்டில வெளிகம்கோறளையச்சேர்ந்த கொற்கொட என்னும் கிராமத்திலுள்ள 4,811 ம் இலக்க பிரதமபடத்தில் N 534 ம் பிரிவுபடி வெவகேன யென்று பொதுவாய் சொல்லப்படுகிற அல்லது அறியப்படுகிற இத்தோடணைத்திருக்கும் அட்சரத்தால் குறிக்கப்பட்ட உறுதிப்படுத்திய டாப் பில் விவரிக்கப்பட்டதும் 16 ஏக்கர் 2 ரூட் 27 பர்சஸ் விஸ்தாரமுள்ளது :—

எல்லை, வடக்கு-அரசாட்சிக்குள்ள மககேன மககேன ; கிழக்கு-ஜி பபுன் அப்பு உடைய நியகொலமுள்ள வில, உண்டுபிட்யேகே தொன் அந்திரிசுடைய கங்கொடேவத்த ; தெற்கு-உண்டுபிட்யேகே ஜயனுடைய தத்திரிபிட்யேவத்த, உண்டுபிட்யேகே டிங்கி அப்புவும் சிலபேர்களுக்குமுடைய தித்தெனிய ; மேற்கு-கமகே வத் துகாமியும் சிலபேர்களுக்குமுடைய கீற்கொடவெவ, பகிரிவாவா உடைய மககேனவில.



Lot N 534 called Wewahena, in extent 16A 2R 27P, situated in Koragoda village of Weligam korale.

Surveyor-General's Office,  
Colombo, February 14, 1900.

S. J. C. MORE,  
for Surveyor-General.

II.

The land commonly called or known as Watadeniyahena, situate in the village of Koragoda in the Weligam korale of the Matara District, in the Southern Province, containing in extent 7 acres 3 roods and 3 perches, shown as lot O 534 in preliminary plan 4,811, as described in the annexed certified tracing wherefrom, and bounded as follows : on the north by Dikwelladeniya belonging to Crown, Kurundugodahena sold by Crown to A. Don Andiris (T. P. 158,078), Koragodagewewa belonging to Gamage Wattuhamy and others ; on the east by Diddeniya belonging to Gamage Wattuhamy and others, Watadeniya belonging to Obbepitiyegge Dingiappu and others ; on the south by Udagorakgahadeniya belonging to Gamage Wattuhamy and others, Batawalagodahena sold by Crown to H. L. Don Bastian (T. P. 171,685) ; on the west by Batawalagodahena sold by Crown to H. L. Don Bastian (T. P. 171,685), Kurundugodahena belonging to Crown.

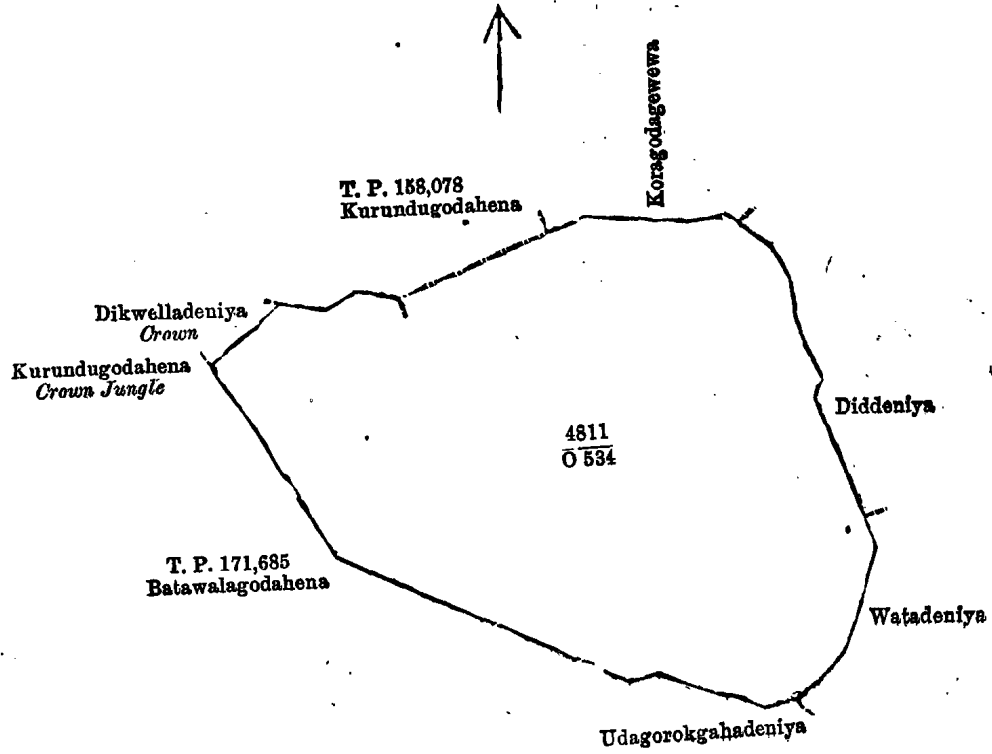
II.

දකුණු පලාතට අයිති මාතර දිස්ත්‍රික්කේ වැලිගමකෝරළේ කොරගොඩ යන ගම තිබෙන මේ සමග අමුතාපු සහතික සිතියමේ පෙන්නන අක්කර 7කුත්, රූ. 1 3කුත්, පර්චස් 3ක් නිමිතරම ඇති වතුදෙහියේ ගේන කිසි 4,811 මුල් සිතියමේ O 534න් පෙන්වන නිමිතරිවිට මායිම්—උතුරට රජසන්නක දික්වෙල්ලදෙහියද, ආණ්ඩුව විසින් එ. දෙ. අන්ද. රිජ්ට විකුනාපු කුරුදුගොඩගේනද (158,078 පිඟුරු කඩදැසි), ගමගේ වන්නුකාමිට සහ තවත් අඟවළුන්ට අයිති කොර ගොඩගේ වැව්ද; නැගෙනහිරට එම අඟවළුන්ට අයිති දිද්දෙහියද, මඩබිපිරියේගේ ඩිනිඅප්පුට සහ තවත් අඟවළුන්ට අයිති වටදෙහියද; දකුණට ගමගේ වන්නුකාමිට සහ තවත් අඟවළුන්ට අයිති උඩගොරෙක්කග ටදෙහියද, ආණ්ඩුව විසින් එම්. ඇල්. දෙ. අන් ඩිස්තියන්ට විකුනාපු බටවලගොඩගේනද (171,685 පිඟුරු කඩදැසි); බස්නාහිරට එම්. ඇල්. දෙ. අන් ඩිස්තියන්ට ආණ්ඩුව විසින් විකුනාපු බටවලගොඩ ගේනද (171,685 පිඟුරු කඩදැසි), රජසන්නක කුරුදුගොඩගේනද.

II.

தென் மாகாணத்தின் மாத்தூறை டிஸ்திரிக்டில் வெளிகம்கோறளையைச்சேர்ந்த கொற்கொட என்னும் கிராமத்திலுள்ள 4,811 ம் இலக்க பிரதமபடத்தில் காணப்படும் பங்கு O 534 ம் பிரிவுபடி வட்டத்தையேகையென்று பொதுவாய் சொல்லப்படுகிற அல்லது அறியப்படுகிற இத்தோடணத்திற்குக்கும் அட்சரத்தால் குறிக்கப்பட்ட உறுதிப்படுத்திய டாப்பில் விவரிக்கப்பட்டதும் 7 ஏக்கர் 3 ரூட் 3 பர்சஸ் விஸ்தாரமுள்ளது :

எல்லை, வடக்கு-அரசாட்சிக்குள்ள திக்குள்ளதெனிய, எ. தொன் அந்திரிசுக்கு அரசாட்சியாரால் விற்கப்பட்டிருக்கும் குறுத்துகொடகேன (158,078 ம் பிசுருகடதாசி), கமகே வத்தகாமியும் சிலபேர்களுக்குமுடைய கற கொடகேவெவ; கிழக்கு-மேற்சொல்லியவர்களுடைய தித்தெனிய, ஒப்பேபிட்டையேகே டிங்கிஅப்புவும் சிலபேர்களுக்குமுடைய வட்டத்தெனிய; தெற்கு-கமகே வத்தகாமியும் சிலபேர்களுக்குமுடைய உடகொறெக்காதெனிய, எச். எல். தொன் பஸ்தியனுக்கு அரசாட்சியாரால் விற்கப்பட்டிருக்கும் பட்டவலகொடகேன (171,685 ம் பிசுருகடதாசி); மேற்கு-மேற்சொல்லியவனுக்கு அரசாட்சியாரால் விற்கப்பட்டிருக்கும் பட்டவளகொடகேன (171,685 ம் பிசுருகடதாசி), அரசாட்சிக்குள்ள குறுத்துகொடகேன.



Lot O 534 called Watadeniyahena, in extent 7A 3R 3P, situated in Koragoda village of Weligam korale.  
 Surveyor-General's Office,  
 Colombo, February 14, 1900.  
 S. J. C. MORE,  
 for Surveyor-General.

III.

The land commonly called or known as Watadeniyakanatta, situate in the village of Koragoda in the Weligam korale of the Matara District, in the Southern Province, containing in extent 2 acres 3 roods and 27 perches, shown as lot P 534 in preliminary plan 4,811, as described in the annexed certified tracing, and bounded as follows: on the north by Watadeniya belonging to Gamage Wattuhamy; on the east by Watadeniya belonging to Gamage Wattuhamy; on the south by Udaliyadda Divil belonging to Dahanayakage Don David, Pahalagorokgahadeniya belonging to Gamage Jayanhamy; on the west by Udagorokgahadeniya belonging to Gamage Jayanhamy.

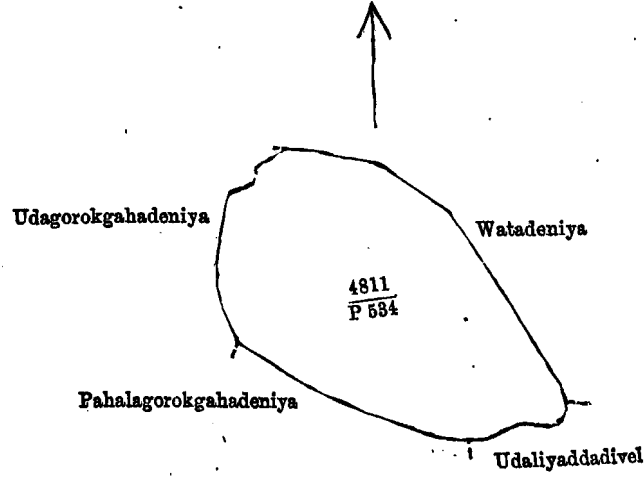
III.

දකුණු පලාතට අයිති මාතර දිස්ත්‍රික්කේ වැලිගමකෝරළේ කොරගොඩ යන ගම තිබෙන මේ සමග අමුතාපු සහතික සිතියමේ පෙන්නන අක්කර 2කුත්, රූ. 1 3කුත්, පර්චස් 27ක් නිමිතරම ඇති වටදෙහියේ කනන්න කිසි 4,811 මුල් සිතියමේ පෙන්නන P 534න් පෙන්වන නිමිතරිවිට මායිම්—උතුරට ගමගේ වන්නුකාමිට අයිති වටදෙහියද; නැගෙනහිරට එම අඟට අයිති වටදෙහියද; දකුණට දහනාකගේ දෙ. අන් ද. වින්ට අයිති දිවෙල්ලදිසියද්දද, ගමගේ ජයන්තාමිට අයිති පහල ගොරකගදෙහියද; බස්නාහිරට ගමගේ ජයන්තාමිට අයිති උඩගොරෙක්කග ටදෙහියද.

## III.

தென் மாகாணத்தின் மாத்துறை டிஸ்திரிக்டில் வெளிகம் கோறளையைச்சேர்ந்த கொறகொட என்னும் கிராமத்திலுள்ள 4,811 ம் இலக்க பிரதமபடத்தில் P 534 ம் பிரிவுபடி வட்டதெனியசனத்த யென்று பொதுவாய் சொல்லப்படுகிற அல்லது அறியப்படுகிற இத்தோடணைத்திருக்கும் அட்சரத்தால் குறிக்கப்பட்ட உறுதிப்படுத்திய டாப்பில் விவரிக்கப்பட்டதும் 2 ஏக்கர் 3 னாட் 27 பர்சஸ் விஸ்தாரமுள்ளது :—

எல்லை, வடக்கு-கமகேவத்துகாமி உடைய வட்டதெனிய ; கிழக்கு-மேற்சொல்லியவனுடைய வட்டதெனிய ; தெற்கு-கானாயககே தொன் தாவித்துடைய உடனியத்ததிவெல், கமகே ஜயன்காமி உடைய பாலகொறக்காதெனிய ; மேற்கு-மேற்சொல்லியவனுடைய உட்கொறொக்காதெனிய.



Lot P 534 called Wajadeniyakanatta, in extent 2A 3R 27P, situated in Koragoda village of Weligam korale.

Surveyor-General's Office,  
Colombo, February 14, 1900.

S. J. C. MORE,  
for Surveyor-General.