SUPPLEMENT

TO

The Ceylon Government Gazette,

PART III.

FRIDAY, MAY 18, 1900.

NOTICES UNDER THE WASTE LANDS ORDINANCES.

[Notice under Ordinances No. 1 of 1897 and No. 1 of 1899.]

TAKE notice, that unless within three months from the 14th day of May, 1900, the persons, if any, who claim any interest in the lands hereinafter mentioned or in any one or more of such lands, appear before me at the Ratnapura Kachcheri and make claim to the said lands or any of them or to some interest therein:

I, Evan Maberly Durand Byrde, Government Agent of the Province of Sabaragamuwa, in pursuance of the powers in me vested by Ordinances No. 1 of 1897 and No. 1 of 1899, shall declare by writing under my hand that the said lands or such of them, to which no claim has been made, are the property of the Crown.

E. M. BYRDE,
Government Agent.

Description of Lands referred to.

The following lots, all situated in the village Dommagammana in the Meda Pattuwa of the Nawadun korale in the District of Ratnapura, in the Province of Sabaragamuwa, as described in the annexed plan.

Lot 2 in preliminary plan 23 called Kotawalagulane-atura, containing in extent 12 acres, and bounded on the north by Kumbadola, Paddadapuellehena claimed by K. Kirianchiya and others; on the east by Alutgedarawattehena claimed by K. Kirianchiya and others; on the south by Kukulgalawatta claimed by Dummalewatte Kirianchiya and others; and on the west by Imbulehena claimed by K. Kirianchiya and others.

වෂී 1900 ක්වූ මැයි මස 14 වෙනි දින පටන් තුන්මාසයක් ඇතුලතදී මෙහි පහත සඳහන්වෙන ඉඩම්වලට නොහොත් ඉන් එකකට නොහොත් වැසිගතන්කට යම් අයිතිවාසිකමක් තිබෙන අයෙක් සිටින්නම් ඔහු රත්නපුරේ කච්චේරියේදී මා ඉදිරිපිටට පැමිණ ඉහතකී ඉඩම්වලට නොහොත් ඉන් කොයියම් එකකට නොහොත් ඊට ඇති යම් කිසි අයිතිවාසිකමකට ඉල්ලම්කර නොසිටියොත් සබරගමු දිසාවේ ආණ්ඩුවේ ඒජන්තවුන්නාන්සේ වන ඉවන් මේබර්ලි ඩුරන්ඩ් බාර්බ් යන මා විසින් වෂී 1897 ක්වූ අව්රුද්දේ නොම්මර එකේ අනුපණතෙන් සහ වෂී 1899 ක්වූ අව්රුද්දේ නොම්මර එකේ අනුපණ හෙතුන් මට ලැබී තිබෙන බලය ප්‍රකාර ඉහතකී ඉඩම් එක්කෝ එසින් අයිතිවාසිකමක් ගෙණහැරදක්වන්නට නොයෙදුන සැම ඉඩම්ම රජසන්තක ඉඩම් හැටියට මගේ අතින් ලියා ප්‍රකාශකරන්ට යෙදෙන බව මෙසින් දැනුන්දුන්නා ඇත.

ඊ. ඇම්. බාර්බ්,
ආණ්ඩුවේ ඒජන්ත වම්හ.

ඉඩම්වල තොරතුරු.

සබරගමු පලාතට අයිති රත්නපුරේ දිස්ත්‍රික්කේ නවදුන්කෝරලේ මැදපත්තුවේ දොඹගම්මන යන ගම පිහිටි මීට අමු නාපු සහතික සිතියමේ පෙනීයන මෙහි පහත සඳහන්කරන ඕමකව්වලට මායිම්. එනම්:—

අක්කර 12 විසාලකම ඇති කොටවලගුලනේ අතුර කියන නොම්මර 23 මුල්සිතියමේ දක්වනලද නොම්මර 2 දරණ ඕමකව්වයට මායිම්—උතුරට කුම්බාදෙල ගේ. කිරියන්චියා සහ තවත් අය අයිතිකම් කියන පද්දපුදු ඇල්ලේහේන; නැගෙන ඉරට කේ. කිරියන්චියා සහ තවත් අය අයිතිකම් කියන අළුත්ගෙදරවත්තේ හේන; දකුනට දුම්මලවත්තේ කිරියන්චියා සහ තවත් අය අයිතිකම් කියන කුකුල්ගලවත්ත සහ බස්නාඉරට කේ. කිරියන්චියා සහ තවත් අය අයිතිකම් කියන ඉඹුලේ හේන.

1900 ம் ஆண்டு மேய்மீ 14 ந் தேதியிலிருந்து மூன்று மாசத்துள்ளே இதிலே பின்னர்ச்சொல்லப்படும் காணிகளுக்கு அல்லது அதில ஒன்றுக்கு அல்லது அதிகத்துக்கு ஏதும் உடந்தையுள்ளவர்களென உரித்துப்பேசுபவர்கள் யாருமுண்டானால், அவர்கள் இரத்தினபுரிக் கச்சேரியிலே எனக்கு முன்பாகத் தெரிபட்டுக் குறித்த காணிகளுக்கு அல்லது அதிலே யாதும் உடந்தைக்கு உரித்துண்டெனச் சாதித்தாலன்றி, சப்பரகமுவை மாகாணத்து அரசாட்சி ஏசண்டு எவன் மார்பர்லீ டுரோண்ட் பேர்ட் ஆகிய நான் 1897 இன் 1 ம் இலக்கச் சட்டத்தினாலும் 1899 இன் 1 ம் இலக்கச்சட்டத்தினாலும் எனக்குத்தரப்பட்டுள்ள தத்துவங்களின் பிரகாரம் உரித்துப்பேசப்படாததாகிய குறித்த காணிகள் முடிக்குரியவைஎன என்னுடைய கையொப்பத்தோடு எழுத்திலே வெளிப்படுத்துவேன் என்பதை அறிந்துகொள்க.

ஈவன் எம். பேர்ட்,
அரசாட்சி ஏசென்று.

சுட்டிய காணிகள்.

சபரகமுவை மாகாணத்தின் இரத்தினப்புரி திஸ்திறிக்கில் நவதுன்கோறளை மதபத்துவையைச்சேர்ந்த தொம்மகம்மன யென்னும் கிராமத்திலுள்ள இத்தோடணைத்திருக்கும் படத்தில் விவரிக்கப்படும் காணித்துண்டுகளுக் கெல்லைகளாவன :—

23 ம் இலக்கத் தாய்ப்படத்தில் காண்கிற 12 ஏக்கர் விஸ்தாரமுள்ள கொற்றவளகுளனே அதுறையில் 2 ம் காணித்துண்டுக்கெல்லை, வடக்கு-கும்பாதொள, கே. கிரியன்சியாவும் சிலரும் உரித்துப்பேசும் பத்தாதாப்பு அல்லேஹேன ; கிழக்கு-கே. கிரியன்சியாவும் சிலபேர்களும் உரித்துச்சொல்லும் அளுத்கெதறவத்தேஹேன ; தெற்கு-தும்மளவத்தே கிரியன்சியாவும் சிலபேர்களும் உரித்துச்சொல்லும் குகுள்களவத்தை ; மேற்கு-கே. கிரியன்சியாவும் சிலபேர்களும் உரித்துச்சொல்லும் இம்புளேஹேன.

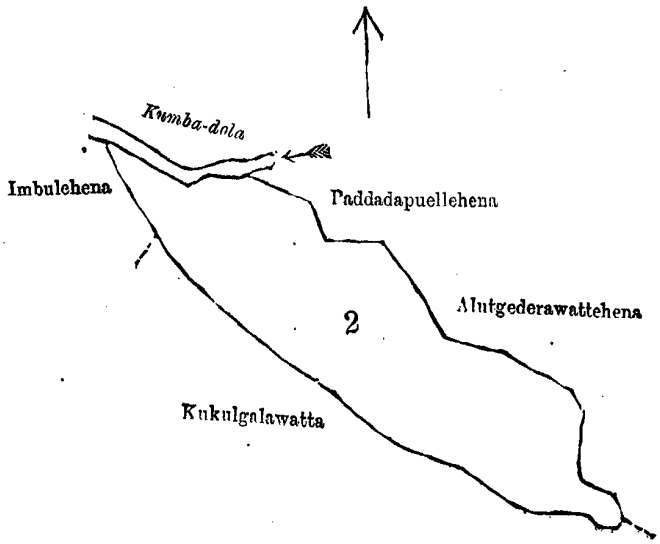

Lot 2 in preliminary plan No. 23, called Katawalagulane-atura, in extent 12A. 0R. 0P., situated in Dombagammana village in Meda pattu of Nawadun korale.

Surveyor-General's Office,
Colombo, February 22, 1900.

S. J. C. MORE,
for Surveyor-General.

Lot 4 in preliminary plan 23 called Tennewalamukalana, Mirishenamukalana, containing in extent 287 acres, and bounded on the north by Kumbadola and Crown land called Maudellakanda; on the east by Crown land called Angunekaramukalana, Crown land called Angurukaramukalana, Tenneudamukalana claimed by Dasanayaka Mudiyanse, Ingurugalahenyaya claimed by Kukulgala Rana and others; on the south by Nindewatta claimed by U. Kirianchiya and others, Urawetena-ellehena claimed by N. U. Kirianchiya and others; and on the west by Nugehena and Medamukalanehena claimed by K. Kiriansa and others, Mirishenawatta claimed by K. Kiriansa and others, Eddumahena claimed by K. Kiriansa and others, Wiatuwehena claimed by K. Kiriansa and others, and Paddadapuellehena claimed by K. Kirianchiya and others.

අක්කර 287 විසාලකම් ඇති තැන්නේවල මුකලාන, මිරිස්හේනේ මුකලාන කියන නොම්මර 23 මුල්සිතියමේ පෙනී යන නොම්මර 4 දරණ බිම්කට්ටියට මායිම්—උතුරට කුම්බාදොල සහ මාවදුල්ලේකන්ද කියන රජසන්තක ඉඩම; නැගෙන ඉරට අඟුනේකාරමුකලාන කියන රජසන්තක ඉඩම, අඟුරුකාර මුකලාන කියන රජසන්තක ඉඩම, දසනායක මුදියන්සේ අයිතිකම් කියන තැන්නඋඩ මුකලාන, කුකුල්ගල රනා සහ තවත් අය අයිතිකම් කියන ඉඟුරුගලහේන්යාය; දකුනට යු. කිරි යන්චියා සහ තවත් අය අයිතිකම් කියන නිඳුවත්ත, ඇන්. යු. කිරියන්චියා සහ තවත් අය අයිතිකම් කියන උරන්වැටෙන ඇල්ලේන; බස්නාහිරට කේ. කිරියන්සා සහ තවත් අය අයිතිකම් කියන නුගේහේන සහ මැදමුකලාහේන, කේ. කිරිය න්සා සහ තවත් අය අයිතිකම් කියන මිරිස්හේනේ වත්ත, කේ. කිරියන්සා සහ තවත් අය අයිතිකම් කියන ඇද්දුම හේන, කේ. කිරියන්සා සහ තවත් අය අයිතිකම් කියන වියවුවේ හේන, කේ. කිරියන්චියා සහ තවත් අය අයිතිකම් කියන පද්දපුළු ඇල්ලේ හේන.

23 ம் இலக்கத் தாய்ப்படத்தில் காண்கிற 287 ஏக்கர் விசாலமுள்ள தன்னேவளமூலான, மிரிஸ்ஹேனே மூலான யென்னும் 4 ம் இலக்கக் காணித்துண்டுக்கெல்லை : வடக்கு-கும்பாதொளையும் மாவுதல்லைகந்த யென்னும் அரசாட்சியாருக்குடைய காணி ; கிழக்கு-அரசாட்சியாருக்குடைய அங்குனேகாறமூலான, அங்குறுகாரமூலகளான யென்னும் அரசாட்சியின் காணி, தஸநாயக முதியான்ஸே உரித்துச்சொல்லும் தன்னேஉடமூலான, குகுள்கள றனாவும் சிலபேர்களும் உரித்துச்சொல்லும் இங்குறுகளஹேன்யாய ; தெற்கு-யூ. கிரியன்சியாவும் சிலபேர்களும் உரித்துச்சொல்லும் நிந்தவத்த, என். யூ. கிரியன்சியாவும் சிலபேர்களும் உரித்துச்சொல்லும் ஊறவதென அல்லேஹேன ; மேற்கு-கே. கிரியன்சியாவும் சிலபேர்களும் நுகேஹேனயும் மதமூலபிஹேன, கே. கிரியன்சியாவும் சிலபேர்களும் உரித்துச்சொல்லும் மிரிஸ்ஹேனவத்த, கே. கிரியன்சியாவும் இன்னம் சிலபேர்களும் உரித்துச்சொல்லும் அத்துமேஹேன, கே. கிரியன்சியாவும் சிலபேர்களும் உரித்துச்சொல்லும் வீஅற்றுவேஹேன, கே. கிரியன்சியாவும் சிலபேர்களும் உரித்துச்சொல்லும் பத்தாதாப்பு அல்லேஹேன.

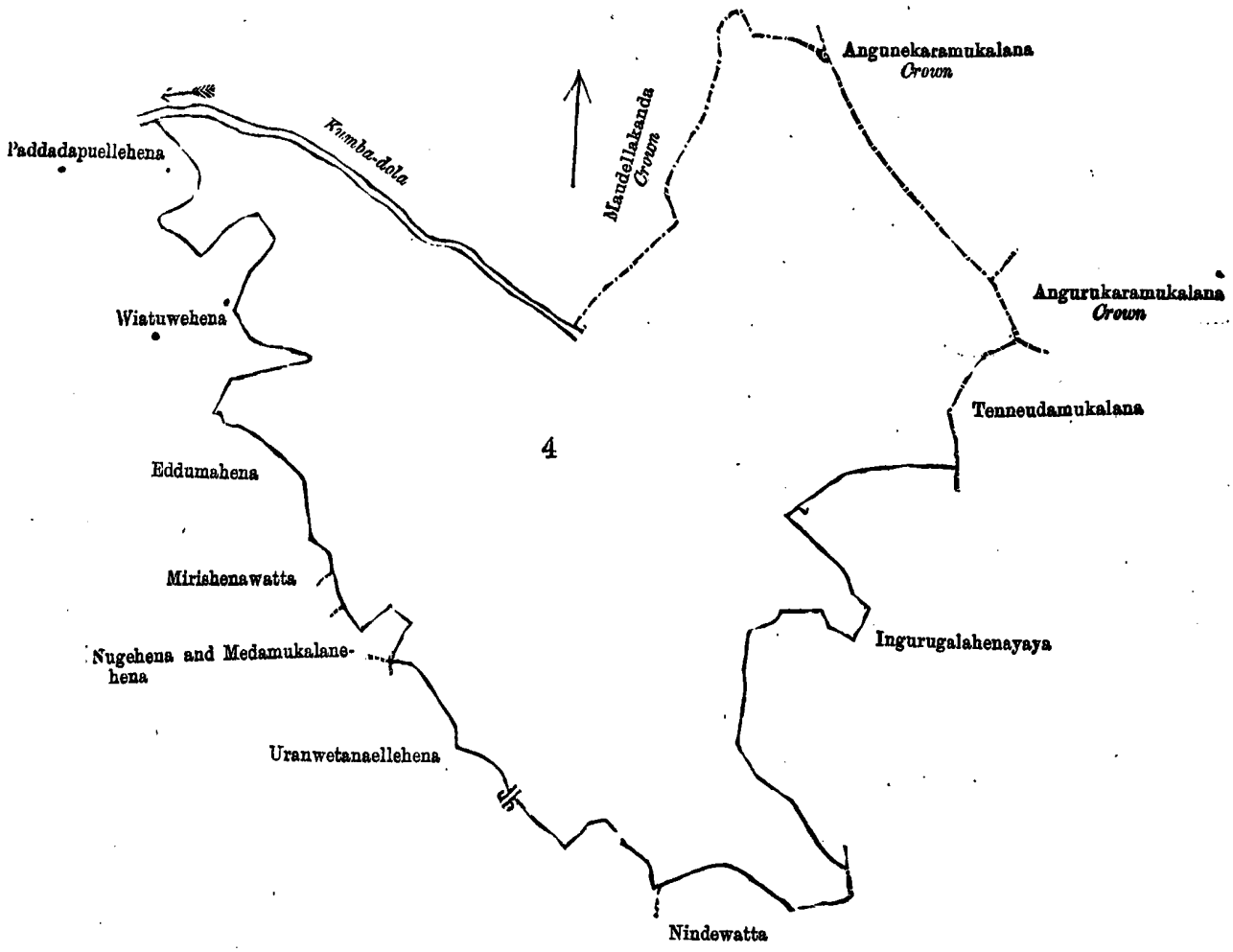

Lot 4 in preliminary plan No. 23 called Tennewalamukalana, Mirishenamukalana, in extent 287A. 0R. 0P., situated in Dombagammana village in Meda pattu of Nawadun korale.

Surveyor-General's Office,
Colombo, February 22, 1900.

S. J. C. MORE,
for Surveyor-General.

Lot 21 in preliminary plan 23 called Kekunagahagalpottemukalana, containing in extent 14 acres 2 roods and 20 perches; bounded on the north by Narankanduredola; on the east by Neluketiyehena claimed by Nindawatte Baba and others, and a path, on the south by Dalukgalapallehena claimed by Nindawatte Baba and others; and on the west by Tikiriakanattewatta and hena claimed by T. R. Juwanisa and others, a path, Potuwila claimed by Delkandure Bandara and others, and Rattalagehena claimed by T. R. Juwanisa and others.

අක්කර 14, රූඩ් 2, පර්චස් 20 විසාලකම ඇති කැකුනගහගල්පොත්තේ මුකලාන කියන නොම්මර 23 දරන මුල් සිතියමේ දක්වනලද නොම්මර 21 දරන කිම්කවිටියට මායිම්—උතුරට නාරන්කඳුරෙදෙල; නැගෙනහිරට නින්දවත්තේ බබා සහ තවත් අය අයිතිකම් කියන නෙළුකැටියේ හේන සහ පාරක්ද; දකුනට නින්දවත්තේ බබා සහ තවත් අය අයිතිකම් කියන දළුක්ගලපල්ලේ හේන; බස්නාහිරට ටී. ආර්. ජුවානිසා සහ තවත් අය අයිතිකම් කියන විකිරියා කනත්තේ වත්ත සහ හේන, පාරක්ද, දල්කඳුරේ බන්ඩාර සහ තවත් අය අයිතිකම් කියන පොතුවිල, ටී. ආර්. ජුවානිසා සහ තවත් අය අයිතිකම් කියන රත්තලාගේ හේන.

23 ம் இலக்கத் தாய்ப்படத்தில் காண்கிற 14 ஏக்கர் 2 றூட் 20 பர்சஸ் விசாலமுள்ள குகுனகஹகள் பொத்தேமூகளாணையில் 21 ம் இலக்கக் காணித்துண்டுக்கெல்லை: வடக்கு-நாறன்கந்துறேதொள; கிழக்கு-நிந்தவத்தே பபாவும் சிலபேர்களும் உரித்துச்சொல்லும் நெலுகெற்றியேஹேனயும் தெருவழியும்; தெற்கு-நிந்தவத்தே பபாவும் சிலபேர்களும் உரித்துச்சொல்லும் தலுக்களபள்ளேஹேன; மேற்கு-ற்றீ. ஆற். ஜுவானிசாவும் சிலபேர்களும் உரித்துச்சொல்லும் திகிரியாகனத்தேவத்தையும் ஹேனையும், வழியும், தள்கந்துறே பண்டாறயும் சிலபேர்களும் உரித்துச்சொல்லும் பொத்துவில, ற்றீ. ஆர். ஜுவானிஸாவும் சிலபேர்களும் உரித்துச்சொல்லும் றத்தளாகேஹேன.

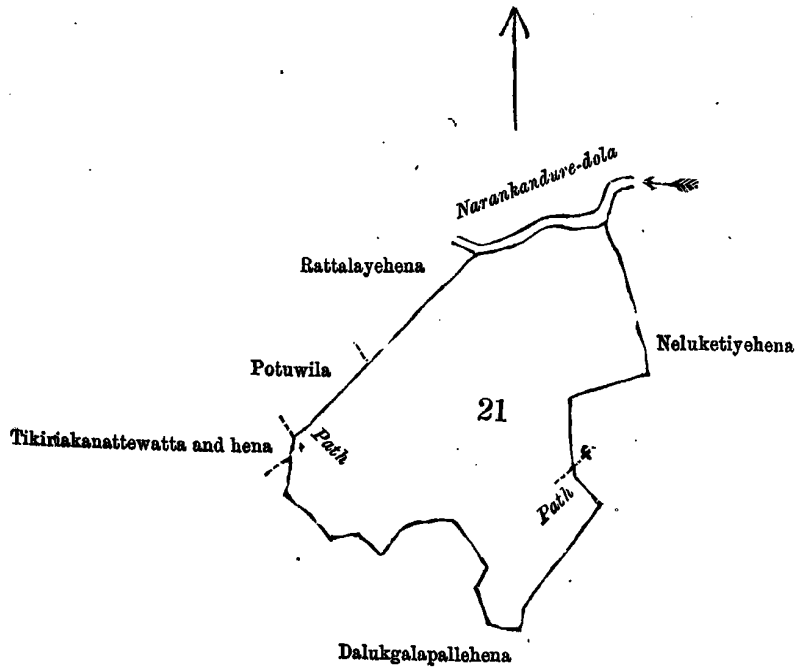

Lot 21 in preliminary plan 23 called Kekunagahagalpottemukalana, in extent 14A. 2R. 20P., situated in Dombagammana village in Meda pattu of Nawadun korale.

Surveyor-General's Office,
Colombo, February 22, 1900.

S. J. C. MORE,
for Surveyor-General.

Lot 23 in preliminary plan 23 called Delgahadeniyemukalana, containing in extent 4 acres and 14 perches, and bounded on the north and north-east by Delgahadeniyehena claimed by N. U. Kirianchiya and others; on the east by Nindewattedeniyehena claimed by N. U. Kirianchiya and others; on the south by a path and Kekunagahagalpottehena claimed by N. U. Kirianchiya and others; and on the west by a path and Nindawattedeniyehena claimed by Kirianchiya and others.

අක්කර 4, රූඩ් 0, පර්චස් 14, විසාලකම ඇති දෙල්ගහ දෙනියේ මුකලාන කියන නොම්මර 23 දරන මුල්සිතියමේ දක්වනලද නොම්මර 23 දරන බිම්කට්ටියට මායිම්—උතුරට සහ උතුරු නැගෙනහිරට ඇන්. යූ. කිරියන්චියා සහ තවත් අය අයිතිකම් කියන දෙල්ගහදෙනියේ ගේන; නැගෙනහිරට ඇන්. යූ. කිරියන්චියා සහ තවත් අය අයිතිකම් කියන නින්දවත්තේ දෙනියේ ගේන; දකුනට පාරත්ද, ඇන්. යූ. කිරියන්චියා සහ තවත් අය අයිතිකම් කියන කැකුනගහ ගල්පොත්තේ ගේන; බස්නාහිරට පාරත්ද, කිරියන්චියා සහ තවත් අය අයිතිකම් කියන නින්දවත්තේ දෙනියේ ගේන.

23 ம் இலக்கத் தாய்ப்படத்தில் காண்கிற 4 ஏக்கர் 14 பற்சஸ் விசாலமுள்ள தெல்கஹதெனியேமுகளானையில் 23 ம் இலக்கக் காணித்துண்டுக் கெல்லை: வடக்கும் வடகிழக்கும்-என். யூ. கிரியன்சியாவும் சிலபேர்களும் உரித்துச்சொல்லும் தெல்கஹதெனியேஹேன; கிழக்கு-என். யூ. கிரியன்சியாவும் சிலபேர்களும் உரித்துச்சொல்லும் நிந்தவத்தேதெனியேஹேன; தெற்கு-வழியும், என். யூ. கிரியன்சியாவும் சிலபேர்களும் உரித்துச்சொல்லும் குகுனகஹகள்பொத்தேஹேனையும்; மேற்கு-வழியும் கிரியன்சியாவும் சிலபேர்களும் உரித்துச்சொல்லும் நிந்தவத்தேதெனியேஹேன.

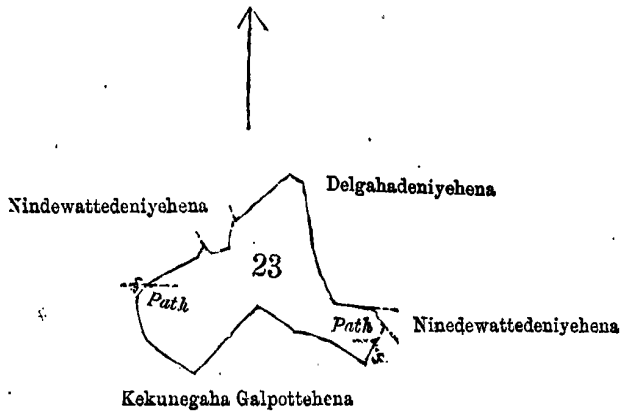

Lot 23 in preliminary plan 23 called Delgahadeniyemukalana, in extent 4A. 0R. 14P., situated in Dombagammana village in Meda pattu of Nawadun korale.

Surveyor-General's Office,
Colombo, February 22, 1900.

S. J. C. MORE,
for Surveyor-General.

GEORGE J. A. SKEEN, GOVERNMENT PRINTER, COLOMBO, CEYLON.