

SUPPLEMENT

TO

The Ceylon Government Gazette,

PART III.

FRIDAY, MAY 25, 1900

NOTICES UNDER THE WASTE LANDS ORDINANCES.

[Notice under Ordinance No. 1 of 1897 as amended by No. 1 of 1899.]

TAKE notice, that unless within three months from the 4th day of May, 1900, the persons, if any, who claim any interest in the lands hereinafter mentioned or in any one or more of such lands, appear before me at my office at Matara and make claim to the said lands or any of them or to some interest therein :

I, John Penry Lewis, Special Officer appointed under Ordinance No. 1 of 1897, in pursuance of the powers in me vested by Ordinances No. 1 of 1897 and No. 1 of 1899, shall declare by writing under my hand that the said lands or such of them, to which no claim has been made, are the property of the Crown.

J. P. LEWIS, Special Officer.

Description of Lands referred to.

I.

The land commonly called or known as Wewahena, situate in the village of Koragoda in the Weligam korale of the Matara District, in the Southern Province, containing in extent 16 acres 2 roods and 27 perches, shown as lot N 534 in preliminary plan 4,811, as described in the annexed certified tracing wherefrom, and bounded as follows : on the north by Magahena Mahahena belonging to Crown ; on the east by Niakolamullawila belonging to G. Babun Appu and Galgodawatta belonging to Undupitiyage Don Andiris; on the south by Tuttiripitiyewatta belonging to Undupitiyage Jayan and Diddeniya belonging to Undupitiyage Dingiappu and others ; on the west by Karagodawewa belonging to Gamage Wattumy and others and Magahenawila belonging to Pakiri Bawa.

විෂි 1900 ක්වූ මැයි මස 4 වෙනි දින පටන් තුන්මාසයක් ඇතුලතදී මෙහි පහත දක්වන ඉඩම්වලට නොහොත් ඉන් එකකට නොහොත් වැඩිගන්නකට යම් අයිතිවාසිකමක් තිබෙන යම් කෙනෙක් ඇත්නම් ඒ අය විසින් මාතර මගේ කන්තෝරු මේදි මා ඉදිරිපිටට ඇවිත් පෙනීසිට එහි ඉඩම්වලට නොහොත් එයින් කොසියම් එකකට නොහොත් ඊට ඇති යම් කොටසකට කිසි අයිතිවාසිකමක් පෙන්වා සිටින්නට නොගෙදුනොත් වර්ෂ 1897ගේ නොම්මර 1කේ ආඥාපනතේ ප්‍රකාරයට පත්කරපු විශේෂ මූලාදානි ධානාන්තරය දරණ පෝත් පැන්රි එවිස් සහ මට වර්ෂ 1897ගේ නොම්මර 1කේ සහ වර්ෂ 1899ගේ නොම්මර 1කේ ආඥාපනතවලින් ලැබී තිබෙන බලයේ ප්‍රකාරයට අයිතිවාසිකම් නොතිබුණු එහි ඉඩම් එක්කෝ එයින් අයිතිවාසිකමක් ගෙනහැර දක්වන්නට නොගෙදුන සෑම ඉඩම් රජසන්නය ඉඩම් හැවිසට මගේ අත්සන ඇති ලිඛිතවලින් මා විසින් ප්‍රකාශ කරණ බව මෙයින් දැනගත යුතුයි.

ජේ. පී. එවිස්, විශේෂ මූලාදානියා වර්ත.

ඉඩම්වල තොරතුරු.

I.

දකුණු පලාතට අයිති මාතර දිස්ත්‍රික්කේ වැලියම්කෝරලේ කොරගොඩ සහ ගම තිබෙන මේ සමග අමුතාපු සහතික සිතියමේ පෙන්නන අක්කර 16කුත්, රූඩ් 2කුත්, පර්ච්ස් 27ක් බිම්තරම ඇති වැවගේන කිසන 4,811 මුල් සිතියමේ N 534න් පෙන්වන බිම්කවිටිමට මායිම්—රතුරට රජසන්නය මගගේන මහගේනද ; නැගෙනහිරට ජී. බඩුන්අප්පුට අයිති හිඳකොල මල්ලේ විලද, උදුපිටියේගේ දොන් අත්දිරිස්ට අයිති ගල්ගොඹේ වත්තද ; දකුණට උදුපිටියේගේ ජයන්ට අයිති තුන්තර් පිටියේ වත්තද, උදුපිටියේගේ බිත්තිඅප්පුට සහ තවත් අත්වන්නට අයිති දිද්දෙහිසද ; බස්නාහිරට ගමගේ වත්තකාමිට සහ තවත් අත්වන්නට අයිති කරගොඩවැවද, පකිරිබාවාට අයිති මගගේන විලද.

இவ்வறிவித்தலின் திகதியாகிய 1900 ம் ஆறு-ந்த வையாசியர் 4 ன் திகதியிலிருந்து முன்று மாசத் திற்குள்ளாக இதன் கீழ் விவரித்திருக்கும் காணிகளுக்கு அல்லது அக்காணிகளில் எதற்கும் அல்லது எவற்றிற்கும் ஏதும் உடந்தையேனும் தங்களுக்குண்டென உரித்துப்பேசுவோர்கள் யாருமிருந்தால், அவர்கள் என்முன்பாக மாத்தறைய எனது கந்தோரில் தெரிபட்டு மேற்படி காணிகளுக்கு அல்லது அவற்றில எதற்கும் அல்லது அதில் யாதும் உரிமை அல்லது உடந்தை காண்பயாதிருந்தால், 1897 ம் ஆறு-ந்த முதலாம் நொம்பர் சட்டத்தின்படி குறிப்பான உத்தியோகஸ்தராக ஜோன் பென்ரி துவின் ஆகிய நம்மில் 1897 ம் 1899 ம் ஆறு-ந்த முதலாம் இலக் கச்சட்டத்தினால் கொடுத்திருக்கும் தத்துவத்தைக்கொண்டு என் கையொப்பமிட்டு எழுத்து மூலமாய் சொல்லப்பட்ட காணிகளில் அல்லது அவற்றுள் உரித்துப்பேசப்படாதவைகளுக்கு உரித்தானி வெளிப்படாவிடில் முடிக்குரிய ஆதனமென்று வெளியரங்கப்படுத்தவேன்.

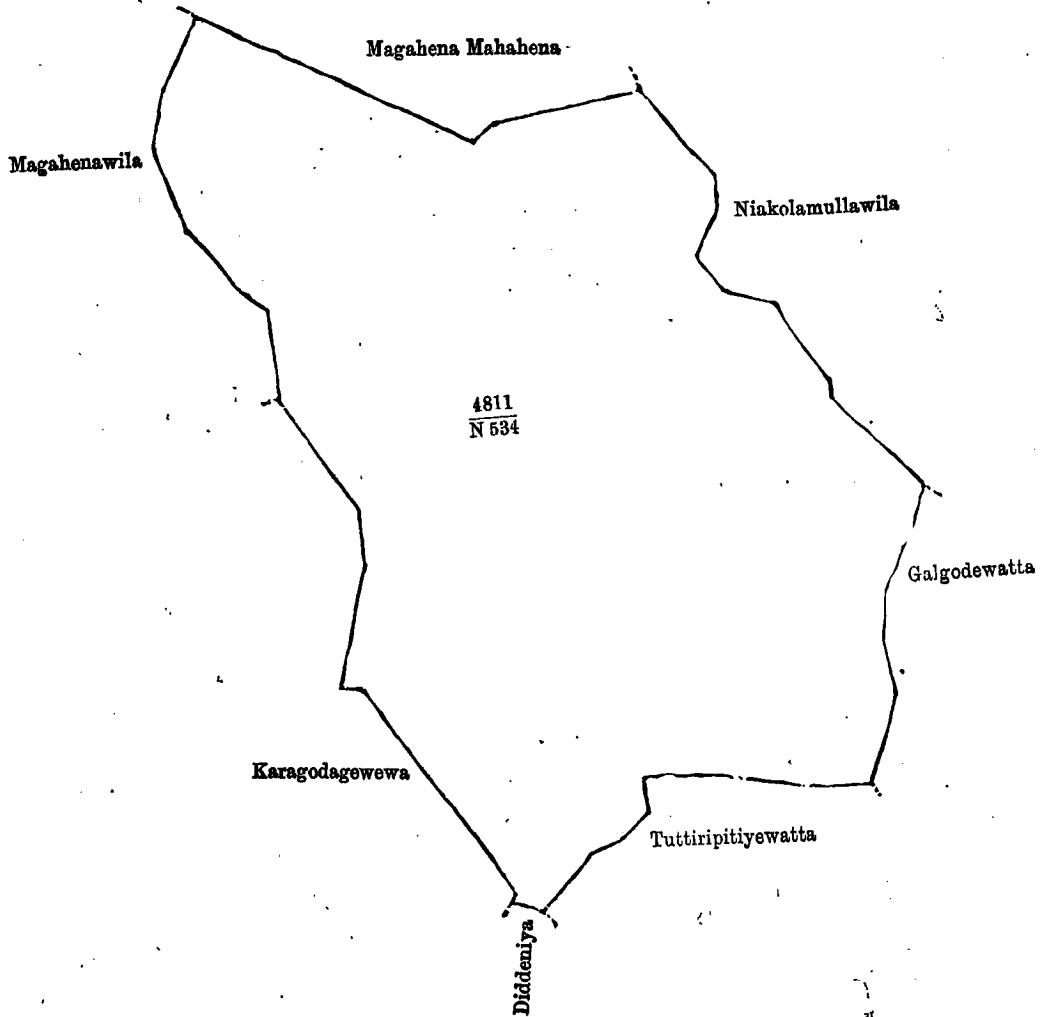
ஜே. பீ. துவின், குறிப்பான உத்தியோகஸ்தர்.

சொல்லப்பட்ட காணிகளின் விவரம்.

I.

தென் மாகாணத்தின் மாத்துறை டிஸ்திரிக்டில் வெளிகம்கோறையைச்சேர்ந்த கொற்கொட என்னும் கிராமத்திலுள்ள 4,811 ம் இலக்க பிரதமபடத்தில் N 534 ம் பிரிவுபடி வெவகேன யென்று பொதுவாய் சொல்லப்படுகிற அல்லது அறியப்படுகிற இத்தோடணத்திற்குக்கும் அட்சரத்தால் குறிக்கப்பட்ட உறுதப்படுத்திய டாப்பில் விவரிக்கப்பட்டதும் 16 ஏக்கர் 2 றூட் 27 பர்சஸ் விஸ்தாரமுள்ளது :—

எல்லை, வடக்கு-அரசாட்சிக்குள்ள மககேன மககேன ; கிழக்கு-ஐ பபுன் அப்பு உடைய நியகொலமுள்ள வில, உண்டுபிட்டியேகே தொன் அந்திரிசுடைய கன்கொடேவத்த ; தெற்கு-உண்டுபிட்டியேகே ஐயனுடைய தத்திரிபிட்டியேவத்த, உண்டுபிட்டியேகே டிங்கிஅப்புவும் சிலபேர்களுக்குமுடைய தித்தெனிய ; மேற்கு-கமகே வத்துகாமியும் சிலபேர்களுக்குமுடைய கீற்கொடவெவ, பகிரிவாவா உடைய மககேனவில.



Lot N 534 called Wewahena, in extent 16A 2R 27P, situated in Koragoda village of Weligam korale.

Surveyor-General's Office,  
Colombo, February 14, 1900.

S. J. C. MORE,  
for Surveyor-General.

II.

The land commonly called or known as Watadeniyahena, situate in the village of Koragoda in the Weligam korale of the Matara District, in the Southern Province, containing in extent 7 acres 3 roods and 3 perches, shown as lot O 534 in preliminary plan 4,811, as described in the annexed certified tracing wherefrom, and bounded as follows: on the north by Dikwelladeniya belonging to Crown, Kurundugodahena sold by Crown to A. Don Andiris (T. P. 158,078), Koragodagewewa belonging to Gamage Wattuhamy and others; on the east by Diideniya belonging to Gamage Wattuhamy and others, Watadeniya belonging to Obbeptiyegge Dingiappu and others; on the south by Udagorakgahadeniya belonging to Gamage Wattuhamy and others, Batawalagodahena sold by Crown to H. L. Don Bastian (T. P. 171,685); on the west by Batawalagodahena sold by Crown to H. L. Don Bastian (T. P. 171,685), Kurundugodahena belonging to Crown.

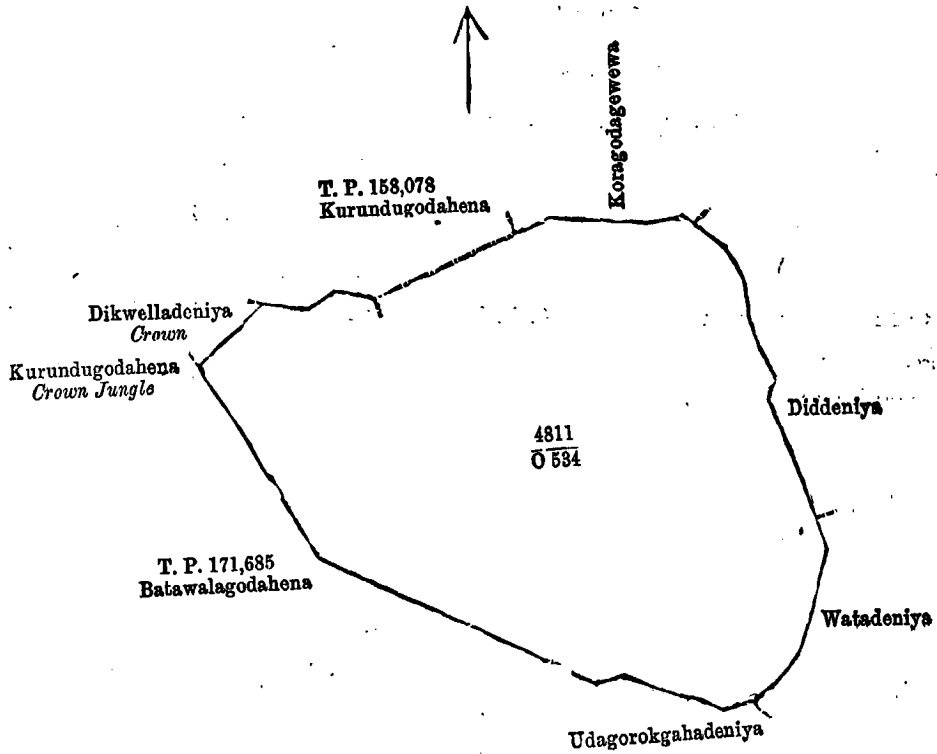
II.

දකුණු පලාතට අයිති මාතර දිස්ත්‍රික්කේ වැලිගමකෝරළේ කොරගොඩ යන ගම තිබෙන මේ සමග අමුතාපු සහතික සිතියමේ පෙනෙන අක්කර 7කුත්, රූඩ් 3කුත්, පර්චස් 3ක් නිම්නරම ඇති වතුදෙහියේ යෙහ නිස 4,811 මුල් සිතියමේ O 534න් පෙන්වන නිම්නවිටිය මාසිම—ලහුරට රජසන්නක දික්වේල්ලදෙහියද, ආණ්ඩුව විසින් ඒ. දෙස් අන්ද්‍රිස්ට් විකුනාපු කුරුඳුගොඩගේනද (158,078 පිඟුරු කඩදැසි), ගමගේ වත්තාමිට සහ තවත් අසව්වත්ට අයිති කොරගොඩගේ වැව්ද ; නැගෙනහිරට එම අසව්වත්ට අයිති දිද්දෙහියද, බබ්බෙපිටියේගේ ඊන්දිඅප්පුට සහ තවත් අසව්වත්ට අයිති වටදෙහියද ; දකුණට ගමගේ වත්තාමිට සහ තවත් අසව්වත්ට අයිති උඩගොරෙන්නගහ දෙහියද, ආණ්ඩුව විසින් එම්. ඇල්. දෙස් බස්නිත්ට විකුනාපු බටවලගොඩගේනද (171,685 පිඟුරු කඩදැසි) ; බස්නාගුරට එම්. ඇල්. දෙස් බස්නිත්ට ආණ්ඩුව විසින් විකුනාපු බටවලගොඩ ගේනද (171,685 පිඟුරු කඩදැසි), රජසන්නක කුරුඳුගොඩගේනද.

II.

දෙස් මාතරාණ්ඩු මාත්තන අසව්වත්තියේ වෙහෙසිමකොරගොඩගේනද කොරගොඩ ගමගේ මේ සමග අමුතාපු සහතික සිතියමේ පෙනෙන අක්කර 7කුත්, රූඩ් 3කුත්, පර්චස් 3ක් නිම්නරම ඇති වතුදෙහියේ යෙහ නිස 4,811 මුල් සිතියමේ O 534න් පෙන්වන නිම්නවිටිය මාසිම—ලහුරට රජසන්නක දික්වේල්ලදෙහියද, ආණ්ඩුව විසින් ඒ. දෙස් අන්ද්‍රිස්ට් විකුනාපු කුරුඳුගොඩගේනද (158,078 පිඟුරු කඩදැසි), ගමගේ වත්තාමිට සහ තවත් අසව්වත්ට අයිති කොරගොඩගේ වැව්ද ; නැගෙනහිරට එම අසව්වත්ට අයිති දිද්දෙහියද, බබ්බෙපිටියේගේ ඊන්දිඅප්පුට සහ තවත් අසව්වත්ට අයිති වටදෙහියද ; දකුණට ගමගේ වත්තාමිට සහ තවත් අසව්වත්ට අයිති උඩගොරෙන්නගහ දෙහියද, ආණ්ඩුව විසින් එම්. ඇල්. දෙස් බස්නිත්ට විකුනාපු බටවලගොඩගේනද (171,685 පිඟුරු කඩදැසි) ; බස්නාගුරට එම්. ඇල්. දෙස් බස්නිත්ට ආණ්ඩුව විසින් විකුනාපු බටවලගොඩ ගේනද (171,685 පිඟුරු කඩදැසි), රජසන්නක කුරුඳුගොඩගේනද.

දෙස් මාතරාණ්ඩු මාත්තන අසව්වත්තියේ වෙහෙසිමකොරගොඩගේනද කොරගොඩ ගමගේ මේ සමග අමුතාපු සහතික සිතියමේ පෙනෙන අක්කර 7කුත්, රූඩ් 3කුත්, පර්චස් 3ක් නිම්නරම ඇති වතුදෙහියේ යෙහ නිස 4,811 මුල් සිතියමේ O 534න් පෙන්වන නිම්නවිටිය මාසිම—ලහුරට රජසන්නක දික්වේල්ලදෙහියද, ආණ්ඩුව විසින් ඒ. දෙස් අන්ද්‍රිස්ට් විකුනාපු කුරුඳුගොඩගේනද (158,078 පිඟුරු කඩදැසි), ගමගේ වත්තාමිට සහ තවත් අසව්වත්ට අයිති කොරගොඩගේ වැව්ද ; නැගෙනහිරට එම අසව්වත්ට අයිති දිද්දෙහියද, බබ්බෙපිටියේගේ ඊන්දිඅප්පුට සහ තවත් අසව්වත්ට අයිති වටදෙහියද ; දකුණට ගමගේ වත්තාමිට සහ තවත් අසව්වත්ට අයිති උඩගොරෙන්නගහ දෙහියද, ආණ්ඩුව විසින් එම්. ඇල්. දෙස් බස්නිත්ට විකුනාපු බටවලගොඩගේනද (171,685 පිඟුරු කඩදැසි) ; බස්නාගුරට එම්. ඇල්. දෙස් බස්නිත්ට ආණ්ඩුව විසින් විකුනාපු බටවලගොඩ ගේනද (171,685 පිඟුරු කඩදැසි), රජසන්නක කුරුඳුගොඩගේනද.



Lot O 534 called Watadeniyahena, in extent 7A 3R 3P, situated in Koragoda village of Weligam korale.  
 Surveyor-General's Office, Colombo, February 14, 1900.  
 S. J. C. MORE, for Surveyor-General.

III.

The land commonly called or known as Watadeniyakanatta, situate in the village of Koragoda in the Weligam korale of the Matara District, in the Southern Province, containing in extent 2 acres 3 roods and 27 perches, shown as lot P 534 in preliminary plan 4,811, as described in the annexed certified tracing, and bounded as follows : on the north by Watadeniya belonging to Gamage Wattuhamy ; on the east by Watadeniya belonging to Gamage Jayanhamy ; on the south by Udaliyadda Divil belonging to Dahanayakage Don David, Pahalagorokgahadeniya belonging to Gamage Jayanhamy ; on the west by Udagorokgahadeniya belonging to Gamage Jayanhamy.

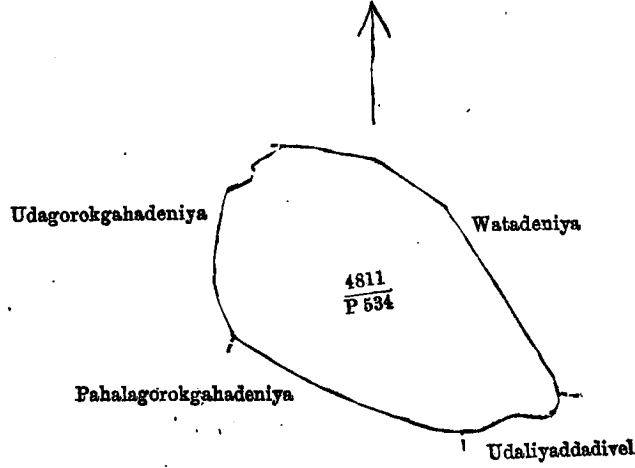
III.

දකුණු පලාතට අයිති මාතර දිස්ත්‍රික්කේ වැලිගමකෝරළේ කොරගොඩ යන ගම තිබෙන මේ සමග අමුතාපු සහතික සිතියමේ පෙනෙන අක්කර 2කුත්, රූඩ් 3කුත්, පර්චස් 27ක් නිම්නරම ඇති වටදෙහියේ කනන්න නිස 4,811 මුල් සිතියමේ පෙනෙන P 534න් පෙන්වන නිම්නවිටිය මාසිම—ලහුරට ගමගේ වත්තාමිට අයිති වටදෙහියද ; නැගෙනහිරට එම අසව්වත්ට අයිති වටදෙහියද ; දකුණට දහනාකකගේ දෙස් දැව්න්ට අයිති දිවෙල්ලදිඳ්දෙහියද, ගමගේ ඊන්දිඅප්පුට අයිති වටදෙහියද ; බස්නාගුරට ගමගේ ඊන්දිඅප්පුට අයිති උඩගොරෙන්නගහ දෙහියද.

## III.

தென் மாகாணத்தின் மாத்துறை டிஸ்திரிக்டில் வெளிகம் கோறளையைச்சேர்ந்த கொறகொட என்னும் கிராமத்திலுள்ள 4,811 ம் இலக்க பிரதமபடத்தில் P 534 ம் பிரிவுபடி வட்டதெனியகனத்த யென்று பொதுவாய் சொல்லப்படுகிற அல்லது அறியப்படுகிற இத்தோடணத்திருக்கும் அட்சரத்தால் குறிக்கப்பட்ட உறுதிப்படுத்திய டாப்பில் விவரிக்கப்பட்டதும் 2 ஏக்கர் 3 தூட் 27 பர்சஸ் விஸ்தாரமுள்ளது :—

எல்லை, வடக்கு-கமகேவத்துகாமி உடைய வட்டதெனிய ; கிழக்கு-மேற்சொல்லியவனுடைய வட்டதெனிய ; தெற்கு-தானாயககே தொன் தர்வித்துடைய உடனியத்ததிவெல், கமகே ஜயன்காமி உடைய பாலகொறக்காதெனிய ; மேற்கு-மேற்சொல்லியவனுடைய உட்கொறெக்காதெனிய.



Lot P 534 called Watadeniyakanatta, in extent 2A 3R 27P, situated in Koragoda village of Weligam korale.

Surveyor-General's Office,  
Colombo, February 14, 1900.

S. J. C. MORE,  
for Surveyor-General.