

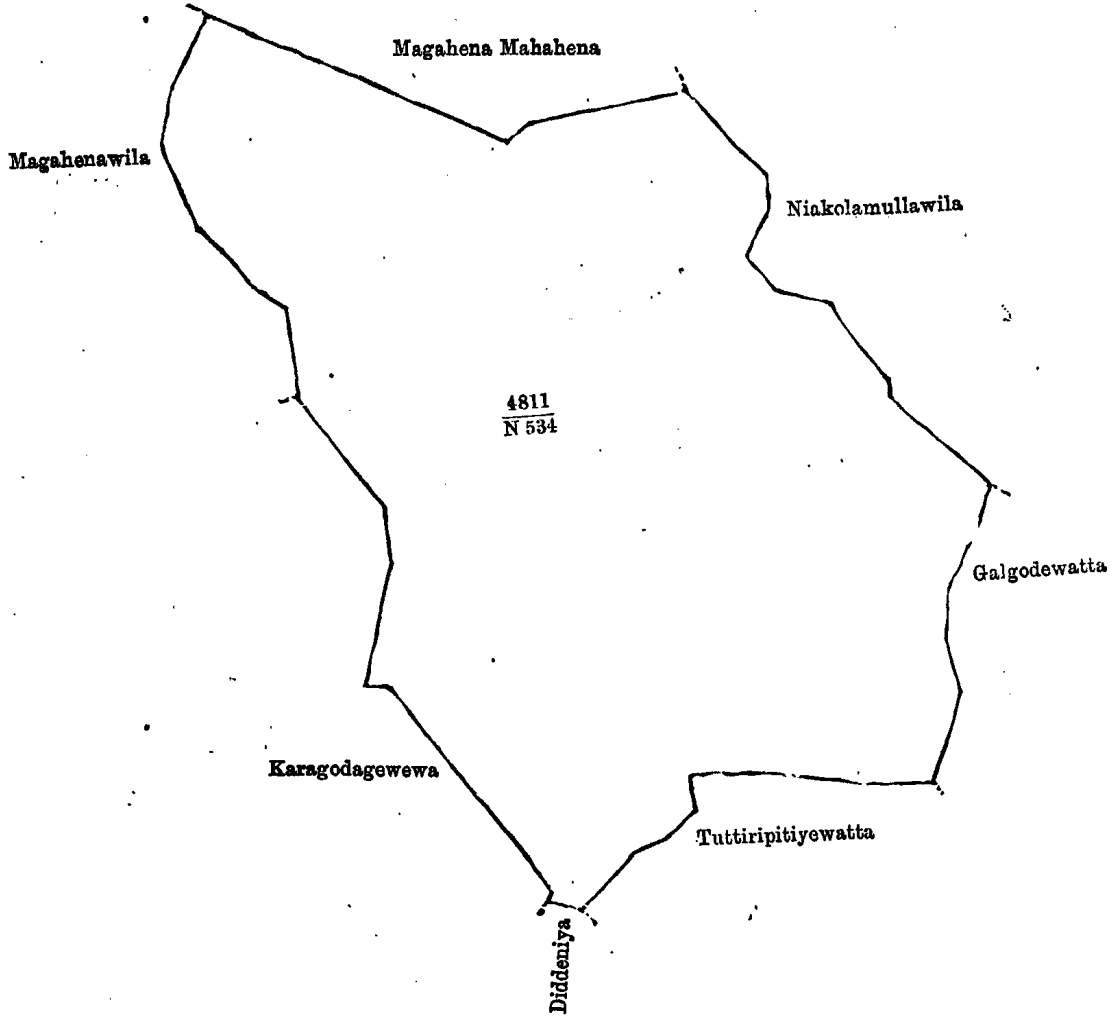


சொல்லப்பட்ட காணிகளின் விவரம்.

## I.

தென் மாகாணத்தின் மாத்துறை டிஸ்திரிக்டில வெளிகம்கோறனையச்சேர்ந்த கொற்கொட என்னும் கிராமத்திலுள்ள 4,811 ம் இலக்க பிரதமபடத்தில் N 534 ம் பிரிவுபடி வெவகேன யென்று பொதுவாய் சொல்லப்படுகிற அல்லது அறியப்படுகிற இத்தோடணைத்திருக்கும் அட்சரத்தால் குறிக்கப்பட்ட உறுதிப்படுத்திய டாப் பில் விவரிக்கப்பட்டதும் 16 ஏக்கர் 2 ரூட் 27 பர்சஸ் விஸ்தாரமுள்ளது :—

எல்லை, வடக்கு-அரசாட்சிக்குள்ள மககேன மககேன ; கிழக்கு-ஜி பபுன் அப்பு உடைய நியகொலமுள்ள வில, உண்டுபிட்டியேகே தொன் அந்திரிசுடைய கன்கொடேவத்த ; தெற்கு-உண்டுபிட்டியேகே ஜயனுடைய தத்திரிபிட்டியேவத்த, உண்டுபிட்டியேகே டிங்கிஅப்புவும் சிலபேர்களுக்குமுடைய தித்தெனிய ; மேற்கு-கமகே வத்துகாமியும் சிலபேர்களுக்குமுடைய கீற்கொடவெவ, பகிரிவாவா உடைய மககேனவில.



Lot N 534 called Wewahena, in extent 16A 2R 27P, situated in Koragoda village of Weligam korale.

Surveyor-General's Office,  
Colombo, February 14, 1900.

S. J. C. MORE,  
for Surveyor-General.

## II.

The land commonly called or known as Watadeniyahena, situate in the village of Koragoda in the Weligam korale of the Matara District, in the Southern Province, containing in extent 7 acres 3 roods and 3 perches, shown as lot O 531 in preliminary plan 4,811, as described in the annexed certified tracing wherefrom, and bounded as follows : on the north by Dikwelladeniya belonging to Crown, Kurundugodahena sold by Crown to A. Don Andiris (T. P. 158,078), Koragodagewewa belonging to Gamage Wattuhamy and others; on the east by Diddeniya belonging to Gamage Wattuhamy and others, Watadeniya belonging to Obbepitiyegge Dingiappu and others; on the south by Udagorakgahadeniya belonging to Gamage Wattuhamy and others, Batawalagodahena sold by Crown to H. L. Don Bastian (T. P. 171,685); on the west by Batawalagodahena sold by Crown to H. L. Don Bastian (T. P. 171,685), Kurundugodahena belonging to Crown.

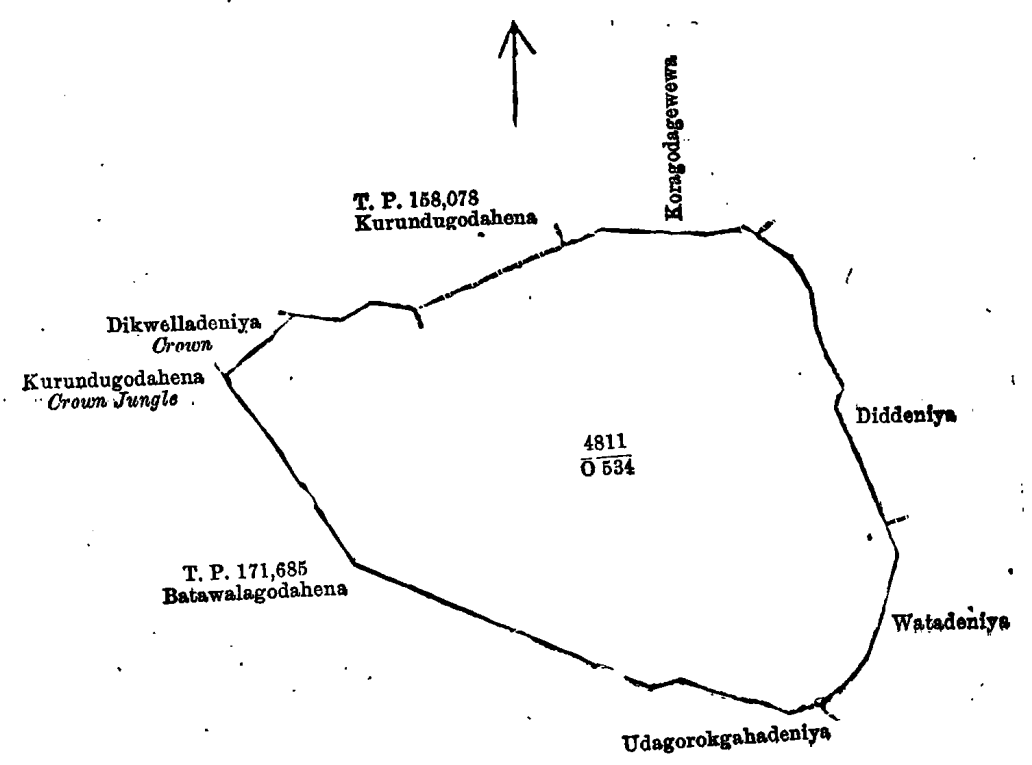
II.

දකුණු පලාතට අයිති මාතර දිස්ත්‍රික්කේ වැලිගමකෝරලේ කොරගොඩ යන ගම තිබෙන මේ සමග අමුතාපු සහතික සිතියමේ පෙන්නන අක්කර 7කින්, රූඩ් 3කින්, පර්ච් 3ක් කිමිතරම ඇති වතුදෙහියේ යේන කිසක 4,811 මුල් සිතියමේ O 534න් පෙන්නන කිමිතරම මාසිම්—උතුරට රජසන්නක දික්වේලුදෙහියද, ආණ්ඩුව විසින් එ. දෙ. අන්දර්ස්ට් විකුනාපු කුරුදුගොඩගේතද (158,078 පිඟුරු කඩදැසීම), ගමගේ වත්තූනාමට සහ තවත් අතවර්තට අයිති කොරගොඩගේ වැව්ද ; නැගෙනහිරට එම අතවර්තට අයිති දිවෙලුදෙහියද, බිබිබිපිටියේගේ ඩිනිඳිපුටු සහ තවත් අතවර්තට අයිති වටදෙහියද ; දකුණට ගමගේ වත්තූනාමට සහ තවත් අතවර්තට අයිති උඩගොරෙක්කග දෙහියද, ආණ්ඩුව විසින් එච්. ඇල්. දෙ. ඩිස්කිස්ට් විකුනාපු බටවලගොඩගේතද (171,685 පිඟුරු කඩදැසීම) ; බස්නාහිරට එච්. ඇල්. දෙ. ඩිස්කිස්ට් විසින් විකුනාපු බටවලගොඩ ගේතද (171,685 පිඟුරු කඩදැසීම), රජසන්නක කුරුදුගොඩගේතද.

II.

தென் மாகாணத்தின் மாத்துறை டிஸ்த்ரிக்டில் வெளிகம்கோறளையைச்சேர்ந்த கொறகொட என்னும் கிராமத்திலுள்ள 4,811 ம் இலக்க பிரதமபடத்தில் காணப்படும் பங்கு O 534 ம் பிரிவுபடி வட்டத்தெனியேகேன யென்று பொதுவாய் சொல்லப்படுகிற அல்லது அறியப்படுகிற இத்தோடனைத்திருக்கும் அட்சரத்தால் குறிக்கப்பட்ட உறுதிப்படுத்திய டாப்பில் விவரிக்கப்பட்டதும் 7 ஏக்கர் 3 ரூட் 3 பர்சஸ் விஸ்தாரமுள்ளது :

எல்லை, வடக்கு-அரசாட்சிக்குள்ள திக்வெள்ளதெனிய, எ. தொன் அந்திரிகக்கு அரசாட்சியாரால் விற்கப் பட்டிருக்கும் குறுத்துகொடகேன (158,078 ம் பிசுருகடதாசி), கமகே வத்துகாமியும் சிலபேர்களுக்குமுடைய கற கொடகேவெவ ; கிழக்கு-மேற்சொல்லியவர்களுடைய தித்தெனிய, ஒப்பேபிட்டியேகே டிங்கிஅப்புவும் சிலபேர் களுக்குமுடைய வட்டத்தெனிய ; தெற்கு-கமகே வத்துகாமியும் சிலபேர்களுக்குமுடைய உடகொறெக்காதெனிய, எச். எல். தொன் பஸ்தியனுக்கு அரசாட்சியாரால் விற்கப்பட்டிருக்கும் பட்டவலகொடகேன (171,685 ம் பிசுருகடதாசி) ; மேற்கு-மேற்சொல்லியவனுக்கு அரசாட்சியாரால் விற்கப்பட்டிருக்கும் பட்டவளகொடகேன (171,685 ம் பிசுருகடதாசி), அரசாட்சிக்குள்ள குறுத்துகொடகேன ,



Lot O 534 called Watadeniyahena, in extent 7A 3R 3P, situated in Koragoda village of Weligam korale. .  
 Surveyor-General's Office, Colombo, February 14, 1900. S. J. C. MORE,  
for Surveyor-General,

III.

The land commonly called or known as Watadeniyakanatta, situate in the village of Koragoda in the Weligam korale of the Matara District, in the Southern Province, containing in extent 2 acres 3 roods and 27 perches, shown as lot P 534 in preliminary plan 4,811, as described in the annexed certified tracing, and bounded as follows : on the north by Watadeniya belonging to Gamage Wattuhamy ; on the east by Watadeniya belonging to Gamage Wattuhamy ; on the south by Udaliyadda Divil belonging to Dahanayakage Don David, Pahalagorokgahadeniya belonging to Gamage Jayanhamy ; on the west by Udakorokgahadeniya belonging to Gamage Jayanhamy.

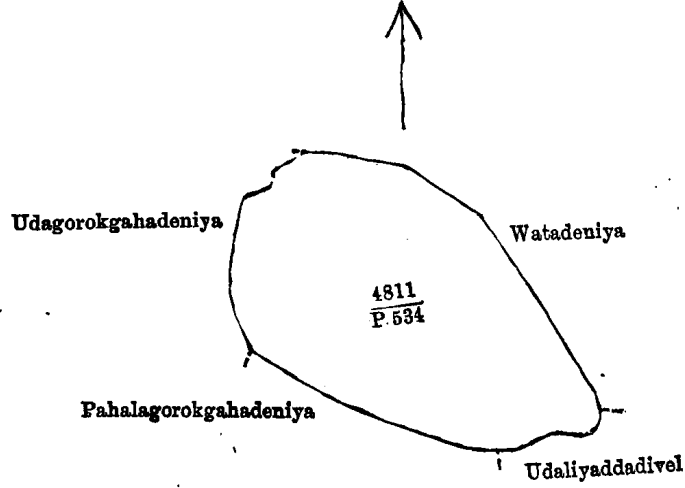
III.

දකුණු පලාතට අයිති මාතර දිස්ත්‍රික්කේ වැලිගමකෝරලේ කොරගොඩ යන ගම තිබෙන මේ සමග අමුතාපු සහ තික සිතියමේ පෙන්නන අක්කර 2කින්, රූඩ් 3කින්, පර්ච් 27ක් කිමිතරම ඇති වටදෙහියේ කන්නන කිසක 4,811 මුල් සිතියමේ පෙන්නන P 534න් පෙන්නන කිමිතරම මාසිම්—උතුරට ගමගේ වත්තූනාමට අයිති වටදෙහියද ; නැගෙනහිරට එම අතට අයිති වටදෙහියද ; දකුණට දහනායකගේ දෙ. ඩි. ඩිස්ට් අයිති දිවෙලුදෙහියද, ගමගේ ජගන්නාමට අයිති පහල ගොරෙක්කගදෙහියද ; බස්නාහිරට ගමගේ ජගන්නාමට අයිති උඩගොරෙක්කග දෙහියද.

## III.

தென் மாகாணத்தின் மாத்துறை டிஸ்திரிக்டில் வெளிசம் கோறளையைச்சேர்ந்த கொற்கொட என்னும் கிராமத்திலுள்ள 4,811 ம் இலக்க பிரதமபடத்தில் P 534 ம் பிரிவுபடி வட்டதெனியசனத்த யென்று பொதுவாய் சொல்லப்படுகிற அல்லது அறியப்படுகிற இத்தோடணத்திற்கும் அட்சரத்தால் குறிக்கப்பட்ட உறுதிப்படுத்திய டாப்பில் விவரிக்கப்பட்டதும் 2 ஏக்கர் 3 றூட் 27 பர்சஸ் விஸ்தாரமுள்ளது :—

எல்லை, வடக்கு-கமகேவத்துகாமி உடைய வட்டதெனிய ; கிழக்கு-மேற்கொல்லியவனுடைய வட்டதெனிய ; தெற்கு-தானாயக்கே தென் தாவித்துடைய உடனியத்திவெல், கமகே ஜயன்காமி உடைய பால்கொறக்காதெனிய ; மேற்கு-மேற்கொல்லியவனுடைய உட்கொறெக்காதெனிய.



Lot P 534 called Wataadeniyakanatta, in extent 2A 3R 27P, situated in Koragoda village of Weligam korale.

Surveyor-General's Office,  
Colombo, February 14, 1900.

S. J. C. MORE,  
for Surveyor-General.