

Ceylon Government Gazette

Published by Authority.

No. 5,700—FRIDAY, JULY 6, 1900.

PART I.—General: Minutes, Proclamations, Appointments, and General Government Notifications.
PART II.—Legal and Judicial.

PART III.—Provincial Administration.
PART IV.—Marine and Mercantile.
PART V.—Municipal and Local.

Separate paging is given to each Part in order that it may be filed separately.

Part III. — Provincial Administration.

	PAGE		PAGE
Land Sales:—		Land Acquisition Notices ...	1155
Western Province	1123	Land Resumption Notices... ..	1162
Central Province	—	Notices under Ordinance No. 1 of 1897	<i>Suppl.</i> & 1167
Northern Province	—	Abstracts of Season Reports	—
Southern Province	1142	Notices under "The Forest Ordinance"	—
Eastern Province	—	Sales of Arrack, Opium, and Toll Rents	1163
North-Western Province	1145	Miscellaneous Provincial and District Notices:—	
North-Central Province	—	Sales of Salt and Timber	—
Province of Uva	1148	Notifications of Close Season, Infected Areas, &c.	—
Province of Sabaragamuwa	1154	Specifications under "The Irrigation Ordinance"	—

LAND SALES IN THE WESTERN PROVINCE.

No. 1,810, w. P.

Colonial Secretary's Office,
Colombo, June 22, 1900.

ON Monday, August 20, 1900, at 12 noon, the Assistant Government Agent for the Kalutara District will put up to auction, at his office in Kalutara, the under-mentioned portion of Crown Land, on the terms authorized by Government.

An allotment of land situated in the Udugaha pattu of the Rayigam korale in Kalutara District.

Preliminary plan 10,800.

Lot.	Village.	Name of Land.	Description.	Extent.			Upset Price
				A.	R.	P.	per Acre.
							Rs. c.
9532	Wagawatta	Kirigalakanda	High jungle	103	2	0	67 50

Further particulars respecting this land may be obtained from the Surveyor-General, and respecting the conditions of sale from the Assistant Government Agent, Kalutara.

By His Excellency the Governor's command,

W. T. TAYLOR,
Acting Colonial Secretary.

No. 1,810, W. P.

වර්ෂ 1900 ජූනි මස 22 වෙනි දින කොළඹ මහසෙනෙවිවරයාගේ කන්දෝරුවේදී.

කළුතර දිස්ත්‍රික්කේ ආණ්ඩුවේ උපඵජ්ජනනාන්තරයේ විසින් මෙහි පහත සඳහන්වෙන ආණ්ඩුව සන්තක ඉඩම ආණ්ඩුවේ නියෝගවල ප්‍රකාරයට වර්ෂ 1900 ජූනි මස 20 වෙනි දිනට සඳු දවල් 12ට කළුතර කවිචේරියේදී වෙන්දේසිකර විකුණනව යෙදෙනවා ඇත.

බස්නාහිර දිසාවේ කළුතර දිස්ත්‍රික්කේ රයිගම්කෝරලේ උඩුගහපත්තුවේ කොට්ඨාසයේ පිහිටා තිබෙන බිම් කැබලි 1ක්.

සිතියම 10,800. අයිතිකම් කිසිත්තා—රාජසන්තක.

නො.	ගම.	ඉඩමේ නම.	අන්දම.	මහත.	අක්කර
				අ. රු. ප.	යක මිල.
9532	වගවත්ත	කිරිගලකන්ද	උස් කැලේ	103 2 0	67.50

මෙම ඉඩම ගැණ වැඩිදුර කාරණ සර්වේසර්ජනරාජ්ජනනාන්තරයේගෙන්ද, විකිනීමේ කොන්දේසි ගැණ කළුතර දිස්ත්‍රික්කේ ආණ්ඩුවේ උපඵජ්ජනනාන්තරයේගෙන්ද දැනගනව පුළුවන.

ගරුකර ආණ්ඩුකාර උතුමානන්තරයේගේ ආඥාවලෙස,
ඩබ්ල්. ඩී. චෙලර්,
වැඩබලන මහසෙනෙවිවරයා වෙත.

No. 1,811, W. P.

Colonial Secretary's Office,
Colombo, June 22, 1900.

ON Friday, August 10, 1900, at 12 noon, the Hon. the Government Agent for the Western Province will put up to auction, at his office in Colombo, the under-mentioned portions of Crown Land, on the terms authorized by Government.

Nine allotments of land situated in the Meda pattu of the Hewagam korale of the Western Province.
Preliminary plan 10,527.

Lot.	Village.	Name of Land.	Description.	Extent.		Upset Price
				A.	R.	per Acre.
8743	Waga	Horagahalanda	Tea and cocoanut plants	0	1 12	100
8745	Do.	do.	do.	0	0 21	100
8746	Do.	do.	do.	0	0 15	100
8747	Do.	Rattaelawatta	Cocoanut, jak, areca, and breadfruit trees	1	0 7	30
8748	Do.	Rattaelalanda	Chena	2	2 12	30
8749	Do.	Wanumerilanda	do.	65	1 20	30
8750	Do.	do.	Jungle	2	0 12	30
8751	Do.	do.	do.	4	1 9	30
8752	Do.	do.	do.	2	3 32	30

Further information respecting these lands may be obtained from the Surveyor-General, and respecting the conditions of sale from the Hon. the Government Agent, Western Province.

By His Excellency the Governor's command,
W. T. TAYLOR,
Acting Colonial Secretary.

No. 1,811, W. P.

වර්ෂ 1900 ජූනි මස 22 වෙනි දින කොළඹ මහසෙනෙවිවරයාගේ කන්දෝරුවේදී.

බස්නාහිර දිසාවේ වංශාධිපති ආණ්ඩුවේ උපඵජ්ජනනාන්තරයේ විසින් මෙහි පහත සඳහන්වෙන ආණ්ඩුව සන්තක ඉඩම ආණ්ඩුවේ නියෝගවල ප්‍රකාරයට වර්ෂ 1900 ජූනි මස 10 වෙනි දිනට සිකුරාදා දවල් 12ට කොළඹ කවිචේරියේදී වෙන්දේසිකර විකුණනව යෙදෙනවා ඇත.

බස්නාහිර දිසාවේ සේවාගම්කෝරලේ වැදපත්තුවේ පිහිටා තිබෙන බිම් කැබලි 9.

සිතියම 10,527. ගම—වග.

නො.	ඉඩමේ නම.	අයිතිකම් කිසිත්තා.	අන්දම.	මහත.	අක්කර
				අ. රු. ප.	යක මිල.
8743	ගොරගලකන්ද	ආණ්ඩුව	නේ සහ පොල්	0 1 12	100
8745	එම	එම	එම	0 0 21	100
8746	එම	එම	එම	0 0 15	100
8747	රවඇලවත්ත	එම	පොල්, කොස්, පුවක් සහ දෙල්ගස්	1 0 7	30
8748	රවඇලකන්ද	එම	හේන	2 2 12	30
8749	වනුමැරිලකන්ද	එම	එම	65 1 20	30
8750	එම	එම	කැලේ	2 0 12	30
8751	එම	එම	එම	4 1 9	30
8752	එම	එම	එම	2 3 32	30

මෙම ඉඩම ගැණ වැඩිදුර කාරණ සර්වේසර්ජනරාජ්ජනනාන්තරයේගෙන්ද, විකිනීමේ කොන්දේසි ගැණ බස්නාහිර දිසාවේ වංශාධිපති ආණ්ඩුවේ උපඵජ්ජනනාන්තරයේගෙන්ද දැනගනව පුළුවන.

ගරුකර ආණ්ඩුකාර උතුමානන්තරයේගේ ආඥාවලෙස,
ඩබ්ල්. ඩී. චෙලර්,
වැඩබලන මහසෙනෙවිවරයා වෙත.

No. 1,812, w. p.

Colonial Secretary's Office,
Colombo, June 22, 1900.

ON Friday, August 10, 1900, at 12 noon, the Hon. the Government Agent for the Western Province will put up to auction, at his office in Colombo, the under-mentioned portions of Crown Land, on the terms authorized by Government.

Preliminary plan 10,772.

Lot.	Village.	Name of Land.	Description.	Extent.			Upset Price
				A.	R.	P.	per Acre.
9489	Andupe	Siyambalagahawatta	Garden	0	0	36	50
9490	Do.	Mottewekele	Jungle	19	1	16	150
9491	Do.	do.	do.	1	1	8	150
9492	Do.	do.	To be reserved as a footpath	0	0	27	—
9493	Do.	Delgahawatta	Young coccoanut	0	3	29	50
9494	Do.	Ketakelagahawatta	do.	1	0	11	55
9495	Do.	Galabodawatta	do.	0	2	26	50
9496	Do.	Mottewewatta	do.	0	1	4	55
9497	Do.	Ketakelagahawatta	do.	0	2	27	50
9498	Do.	do.	do.	0	0	18	50

Further information respecting these lands may be obtained from the Surveyor-General, and respecting the conditions of sale from the Hon. the Government Agent, Western Province.

By His Excellency the Governor's command,

W. T. TAYLOR,
Acting Colonial Secretary.

No. 1,812, w. P

වම් 1900 ක්වූ ජුනි මස 22 වෙනි දින කොළඹ මහසෙනෙකාරිස්ථානයේ සේසේ කන්තෝරුවේදීය.

බස්නාහිර දිසාවේ වංශාභිපති ආණ්ඩුවේ ඒජන්තලන්සාන්සේ විසින් මෙහි පහත සඳහන්වන ආණ්ඩුව සත්කම ඉඩම් ආණ්ඩුවේ නියෝගවල ප්‍රකාරයට වම් 1900 ක්වූ අගෝස්තු මස 10 වෙනි දිනවූ සිකුරුද දවල් 12ට කොළඹ කවිවේර්සේදී වෙන්දේසිකර විකුණනට යෙදෙනවා ඇත.

සිතියම 10,772. හම—අන්දම.

නො.	ඉඩමේ නම.	අයිතිකම් කියවනා.	අන්දම.	මහ.			අක්කර
				අ.	රු.	ප.	සක මිල.
9489	සිසම්ප්‍රාගහවත්ත	ආණ්ඩුව	වගාව	0	0	36	50
9490	මොන්තුවේ කැලේ	එම	කැලේ	19	1	16	150
9491	එම	එම	එම	1	1	8	150
9492	එම	එම	කහනම් ඉඩම	0	0	27	—
9493	දෙල්ගහවත්ත	එම	පැලවගාව	0	3	29	50
9494	කැටිකැලගහවත්ත	එම	එම	1	0	11	55
9495	ගලබොඩ වත්ත	එම	එම	0	2	26	50
9496	මොන්තුවේ වත්ත	එම	එම	0	1	4	55
9497	කැටිකැලගහවත්ත	එම	එම	0	2	27	50
9498	එම	එම	එම	0	0	18	50

මෙම ඉඩම් ගැණ වැඩිදුර කාරණා සර්වේසර්ජනර්ලන්සාන්සේසේදී, විකිනීමේ කොන්දේසි ගැණ බස්නාහිර දිසාවේ වංශාභිපති ආණ්ඩුවේ ඒජන්තලන්සාන්සේසේදී දැනගනට පුළුවන.

හරුහර ආණ්ඩුකාර උතුමානවත්තන්සේසේ ආඥාව ලෙස,
විචල්පු. පී. වේලර්,
වැඩබලන මහසෙනෙකාරිස් වම්හ.

No. 1,813, w. p.

Colonial Secretary's Office,
Colombo, June 23, 1900.

ON Friday, August 17, 1900, at 12 noon, the Hon. the Government Agent for the Western Province will put up to auction, at his office in Colombo, the under-mentioned portions of Crown Land, on the terms authorized by Government.

Cadastral Survey.

Preliminary plan 48. Situation—Siyane korale.
Village—Pepiliyawala.

Lot.	Name of Land.	Name of Claimant.	Description.	Extent.			Upset Price
				A.	R.	P.	per Acre.
260	Dambakanda	Crown	Jungle	17	1	4	20
269	Dambakandewatta	K. Lotchia and others	Garden	2	3	4	25
Z 3	Dunumadalagahawatta alias Dambakanda	K. Lotchia and another	Jungle	3	3	0	20
Z 3½	Dunumadalagahawatta	K. Lotchia and others	Old garden	3	0	30	50
A 4	Dambakanda	Ilandaridewage Esa and another	Jungle	4	3	6	20
270	Do.	P. Suwaris Appu	Garden	0	2	7	25
B 4	Do.	I. Unga and others	do.	1	2	11	25
B 4½	Kelagahawatta	Ilandaridewage Unga	Jungle	0	2	9	20
271	Yakowitakele alias Dambakandekele	P. Pinthappu	A few coccoanut plants	1	0	10	20

Lot.	Name of Land.	Name of Claimant.	Description.	Extent.			Upset Price per Acre. Rs.
				A.	R.	P.	
C 4	Kebellawilakumbure Vanatha	P. K. Babanis Appu	Threshing-floor	0	0	30	15
D 4	Kelagahawatta	P. Podi Appu	Old garden	0	3	30	40
272	Do.	do.	Garden	0	2	0	25
273	Do.	do.	do.	0	1	20	20
274	Millagahawatta <i>alias</i> Yakowita	P. Brampi Appu	do.	0	2	19	25
275	Yakowitekele	Crown	Jungle	0	1	10	20
276	Do.	do.	do.	6	1	0	20
277	Yakowitewatta	P. Appusingho	Garden	0	0	37	20
278	Do.	P. Juwanis Appu and others	do.	1	2	0	20
279	Do.	do.	do.	0	0	39	20
280	Yakowita	do.	do.	0	1	36	25
E 4½	Kebellawilakumbure Kamatha	Ilandaridewage Sinchiya	Threshing-floor	0	0	4	15
283	Siyambalagahawatta	P. Allis Appu and others	Garden	0	3	25	25
284	Udutollakanda	Crown	To be reserved as a threshing-floor	2	0	10	—
290	Udutollewatta <i>alias</i> Siyambalagahawatta	Pathirandenalage Appu	Garden	0	3	12	25
291	Do.	do.	do.	0	3	20	25
292	Do.	Pathiravidanalage Appu	do.	0	2	0	20
E 3½	Nugadeniya	P. Babanis Appu	Paddy field	0	3	2	20
S 3½	Kahangamagewatta	P. Charlis Appu and others	Old garden	6	1	10	100
U 3	Moragahawatta	A. David Appu	Garden	1	3	10	30
V 3	Moragahawatta	P. Charlis Perera and others	Garden	0	3	30	20
W 3	Do.	do.	do.	0	3	28	20
X 3	Millagahakumbure Kamatha	H. Babilihami	Threshing-floor	0	0	4	15
Y 3	Moragahawatta, Kongahawatta, Delgahawatta, &c.	G. Baronchy Appu and others	Old garden	22	1	5	150
D 4	Pillekumbura, Beliattekumbura, &c.	P. Baba Appu and others	Paddy field	20	2	10	75
D 4a	Do.	do.	do.	0	1	19	30
D 4b	Do.	do.	do.	0	2	24	30
D 4c	Pillekumbura	do.	do.	1	3	10	30
D 4d	Do.	do.	do.	0	2	30	30
E 4	Kamatgodellewatta	D. J. Amarasekera	Old garden	1	1	25	50
F 4	Migahawatta, &c.	P. Babanis Appu and others	do.	22	2	8	100
G 4	Bogabaliyadde Kamatha	D. J. Amarasekera	Threshing-floor	0	0	23	15
H 4	Pillekumbure Kamatha	Pathiravidanalage Appu	do.	0	0	21	15
I 4	Kahatagahawatta	M. Appu Naide	Garden	3	2	7	50
J 4	Mahakumbure Kamatha	P. W. O. Peris	Threshing-floor	0	0	15	15
K 4	Gorakagahaowita	P. Janis Appu	Owita	0	2	30	15
L 4	Gorakagahawatta	P. James Appu and others	Old garden	17	0	0	100

Further information respecting these lands may be obtained from the Surveyor-General, and respecting the conditions of sale from the Hon. the Government Agent, Western Province.

By His Excellency the Governor's command,
 W. T. TAYLOR,
 Acting Colonial Secretary.

No. 1,813, W. P.

වර්ෂ 1900 න්වැනු ජූනි මස 23 වෙනි දින කොළඹ
 මහසෙනෙවිතුමා විසින් පනවන ලද නව කොට්ඨාසයකට

විකුණාමයට දීමට වෛරාගමන ආණ්ඩුවේ ඒකමතයෙන් විසින් මෙහි සහක සඳහා වන ආණ්ඩුව සහ තනතුරු ආණ්ඩුවේ නියෝගවලට ප්‍රකාරයට වර්ෂ 1900 න්වැනු අගෝස්තු මස 17 වෙනි දිනවූ සිසුන් දුටු 120 කොළඹ කම්මරා විසින් දීමට වෛරාගමන විකුණාමයට දීමට දෙපාර්තමේන්තුවට දීමට.

ලංකාමැතිව කොමරය 48. පිහිටීම සියලුකොට්ඨාසයේ. මම—පැපිලියාවල. අක්කර

නො.	ඉඩමේ නම.	අයිතිකරු නියමය.	අන්දම.	අ. රු. ප.	රු.
260	දඹකන්ද	ආණ්ඩුව	කැලේ	17	1 4 20
269	දඹකන්දේවත්ත	ක. ලොවිචියා සහ තවත්	මහාව	2	3 4 25
Z 3	දුනුමදලගමවත්ත කොහොන් දඹකන්ද	ක. ලොවිචියා සහ කෙනෙක්	කැලේ	3	3 0 20
Z 3½	දුනුමදලගමවත්ත	ක. ලොවිචියා සහ තවත්	පරණ මහාව	3	0 30 50
A 4	දඹකන්ද	ඉලන්දරිදේවගේ ඉසා සහ කෙනෙක්	කැලේ	4	3 6 20
270	එම	ප. සුමාරිස්අප්පු	මහාව	0	2 7 25
B 4	එම	ඉ. ලංකා සහ තවත්	එම	1	2 11 25
B 4½	කැලගමවත්ත	ඉලන්දරිදේවගේ ලංකා	කැලේ	0	2 9 20
271	සක්කිවිටකැලේ කොහොන් දඹකන්දේ කැලේ	ප. පිත්තරප්පු	පොල්පැල සවිල් පසක්	1	0 10 20
C 4	කැබැල්ලැපිලකුඹුර මහාන	පී. කේ. බඩානිස්අප්පු	කමත	0	0 30 15
D 4	කැලගමවත්ත	පී. පොඩිඅප්පු	පරණ මහාව	0	3 30 40
272	එම	එම	මහාව	0	2 0 25
273	එම	එම	ආඩ	0	1 20 20

කො.	ඉඩමේ නම.	අයිතිකම් කියවීම.	අන්දම.	මහ. රු. ප.		අක්කර
				අ.	රු.	මහ. රු.
274	මිල්ලතොටත්ත නොහොත් සකම්පිට	ප. ඉම්පිඅප්පු	වගාව	0	2 19	25
275	සකම්පිටේ කැලේ	ආණ්ඩුව	කැලේ	0	1 10	20
276	එම	එම	එම	6	1 0	20
277	සකම්පිටේ වත්ත	ප. අප්පසිංසෝ	වගාව	0	0 37	20
2 8	එම	ප. ජ්‍යාතිස්අප්පු සහ තවත්	එම	1	2 0	20
279	එම	එම	එම	0	0 39	20
280	සකම්පිට	එම	එම	0	1 36	25
E 4½	කැබැල්ලැප්ලකුඹුරේ කමත	ඉලන්දුරිදේවගේ සිංචියා	කමත	0	0 4	15
283	සියම්ලාගතවත්ත	ප. අප්ලිස්අප්පු සහ තවත්	වගාව	0	3 25	25
284	උඩුතොල්ලත්ත	ආණ්ඩුව	කමතකට නිසි (කහනම්) ඉඩම	2	0 10	—
290	උඩුතොල්ලේවත්ත නොහොත් සියම්ලාගතවත්ත	පතිරත්දෙනලාගේඅප්පු	වගාව	0	3 12	25
291	එම	එම	එම	0	3 20	25
292	එම	පතිරත්දෙනලාගේ අප්පු	එම	0	2 0	20
E 3½	නුගදෙනිය	ප. බබාතිස්අප්පු	කුඹුර	0	3 2	20
S 3½	කහන්ගමගේ වත්ත	ප. වාර්ලිස්අප්පු සහ තවත්	පරන වගාව	6	1 10	100
U 3	මොරගතවත්ත	අ. දුරින්අප්පු	වගාව	1	3 10	30
V 3	එම	ප. වාර්ලිස් ප්‍රෙරු සහ තවත්	එම	0	3 30	20
W 3	එම	එම	එම	0	3 28	20
X 3	මිල්ලතොට කුඹුරේ කමත	ක. බබ්ලියාමි	කමත	0	0 4	15
Y 3	මොරගතවත්ත, කෝන්ගත වත්ත, දෙල්ගතවත්ත	ක. බාගෙත්තිඅප්පු සහ තවත්	පරණ වගාව	22	1 5	150
D 4	පිල්ලේකුඹුර, බෙලිඅත්තේ කුඹුර සහ තවත්	පි. බබාඅප්පු සහ තවත්	කුඹුර	20	2 10	75
D 4A	එම	එම	එම	0	1 19	30
D 4B	එම	එම	එම	0	2 24	30
D 4C	පිල්ලේකුඹුර	එම	එම	1	3 10	30
D 4D	එම	එම	එම	0	2 30	30
E 4	කමන්ගොඩැල්ලේ වත්ත	ඩී. ජේ. අමරසේකර	පරණ වගාව	1	1 25	50
F 4	මීගතවත්ත සහ තවත්	ප. බබාතිස්අප්පු සහ තවත්	එම	22	2 8	100
G 4	බෝගතලියද්දේ කමත	ඩී. ජේ. අමරසේකර	කමත	0	0 23	15
H 4	පිල්ලේකුඹුරේ කමත	පතිරත්දෙනලාගේ අප්පු	එම	0	0 21	15
I 4	කහවගතවත්ත	ම. අප්පුකසිද්දේ	වගාව	3	2 7	50
J 4	මහකුඹුරේ කමත	ප. ව. සී. පිරිස්	කමත	0	0 15	15
K 4	ගොරකහනම්පිට	පී. ජේමිස්අප්පු	මිම්පිට	0	2 30	15
L 4	එම	පී. ජේමිස්අප්පු සහ තවත්	පරණ වගාව	17	0 0	100

මෙම ඉඩම් ගැණ වැඩිදුර කාරණා සර්වේශ්වර්තනලාභනාත්සේගෙන්ද, විකිනීමේ කොන්දේසි ගැණ බස්නාහිර දිසාවේ වංශාධිපති ආණ්ඩුවේ ඒජන්තලාභනාත්සේගෙන්ද දැනගන්ව පුළුවන.

ගරුකර ආණ්ඩුකාර උතුරුමහත්වගන්සේගේ අඤ්චලෙස,
බම්ප්පු, පී. චේලර්,
වැඩබලන මහ-සකුකාරිස් මමිහ.

No. 1,814, w. p. Colonial Secretary's Office, Colombo, June 23, 1900.

ON Monday, August 27, 1900, at 12 noon, the Assistant Government Agent for the Kalutara District will put up for sale or settlement, at his office in Kalutara, the under-mentioned portions of Crown Land, on the terms authorized by Government.

Lot.	Name of Land.	Name of Claimant.	Description.	Extent.		Upset Price per Acre. Rs.
				A.	R. P.	
7928	Galgodahena	Munagamage Andris	Garden and jungle	5	0 34	40
6053	Welabodahena	Gikiyanage Davit Appu	Garden and jungle	8	3 30	55
346	Agulketiyakumbura	H. Siyadoris and others	Paddy field	0	0 28	30
347	Horanhena	Crown	Jungle	5	1 10	30
1389½	Hunganwalakumbura	Sembukuttige Pedrick	Paddy field	0	1 24	15
1390	Do.	Walpitage Agoris	do.	0	1 28	20
1390½	Duwehena	do.	Owita	0	0 22	10
W 89	Gorakagahakumbura	The heirs of Nicholas	Yaddehige Paddy field	0	3 22	100
X 89	Do.	do.	do.	1	1 37	100
1397	Duwehena	Crown	Jungle	1	2 22	30
Z 89	Duwehenawatta	The heirs of Saronchia	Kanawalage Garden	6	0 11	120
A 90	Hunganwalakumbura	Walpitage Agoris	Paddy field	2	1 26	100

Situated in Udugaha pattu of Rayigam korale. C 2

Lot.	Name of Land.	Name of Claimant.	Description.	Extent.		Upset Price
				A.	R.	per Acre.
				P.	Rs.	
Preliminary plan 10,462. Village—Palannoruwa.						
8434	Muthakanda	Crown	Jungle	6	3	2 50
8435	Kosgahakanda	do.	do.	6	0	35 50
Preliminary plan 7,196. Village—Talagala.						
2143	Atugalakumbura	Kalutantrige Elisahamy and another	Paddy field	4	1	4 50
2145	Do.	do.	do.	0	2	30 50
2148	Beruketiyedeniya	Crown	Deniya	0	3	16 10
2149	Do.	do.	do.	0	3	10 10
2150	Do.	do.	do.	0	1	0 10
Situating in the Kumbuke pattu of Rayigam korale.						
Preliminary plan 9,145. Village—Uduwa.						
7856	Netewhena	Crown	Low jungle	1	0	5 20
Village—Handupelpola.						
7857	Delgahawattaowita	Banawakainge Podihami	Owita	0	1	17 10
Situating in the Kumbuke and Udugaha pattus of Rayigam korale.						
Preliminary plan 10,744. Village—Milleniya.						
9368	Tumbagodaowita	Crown	Owita	0	1	30 15
Village—Ramminike						
9369	Karagahaowita alias Weralugahaowita	Crown	Paddy field	2	2	7 25
Preliminary plan 10,372. Village—Dombagoda.						
8144	Aramanamandiyehena	Crown	Jungle	0	3	0 50
8146	Kahatagahakotuwa	do.	do.	0	0	18 50
Situating in the Munwattabage pattu of Rayigam korale.						
Preliminary plan 10,785. Village—Wewala.						
9512	Kahatagahahena	Crown	High jungle	9	1	12 50
Situating in Adikari pattu of Rayigam korale.						
Preliminary plan 6,030. Village—Kehelwatta.						
H 387	Delgahawatta	Kuruneruge Hendrick Mendis and another	Scrub	0	0	31 50
I 387	Do.	do.	do.	2	0	24 50
7862	Kosgahalanda	Crown	Jungle	0	0	19 75
7863	Do.	do.	do.	2	2	19 50
7864	Do.	do.	do.	1	2	13 50
O 387	Delgahawatta	Kuruneruge Hendrick Mendis	Chena	0	1	19 75
7865	Gorakagahawatta	Proctor William Silva	Garden	2	3	15 75
P 387	Kosgahalanda or Dawata-gahawatta	do.	Garden and jungle	3	1	30 50
Q 387	Do.	do.	do.	1	2	20 50
R 387	Dunukeiyawedeniya	Dombagaha Patirage Isaac Pieris	Paddy field	2	2	26 30
Situating in the Panadurebadda of the Panadure totamune.						

Further particulars respecting these lands may be obtained from the Surveyor-General, and respecting the conditions of sale from the Assistant Government Agent, Kalutara.

By His Excellency the Governor's command,
W. T. TAYLOR,
Acting Colonial Secretary.

No. 1,814, W. P.

වර්ෂ 1900 ජූනි මස 23 වෙනි දින කොළඹ මහසෙකුයාරිස්උත්තාන්සේගේ කන්තෝරුවේදීය.

කවර දිස්ත්‍රික්කේ ආණ්ඩුවේ උපදේශනාදායකයන්ගේ විසින් මෙහි පහත සඳහන්වෙන ආණ්ඩුව සන්තක ඉඩම් ආණ්ඩුවේ නියෝගවල ප්‍රකාරයට වර්ෂ 1900 ජූනි මස 27 වෙනි දිනට සඳු දවල් 12ට කළු කර කවිවේරියේදී වෙන්දේසිකර විකුණනව යෙදෙනවා ඇත.

නො.	ඉඩමේ නම.	අයිතිකම් නිකුත්තා.	අන්දම.	මහත. අ. රු. ප.	අක්කර ගක මිල. රු.
7928	ගල්ගොඩගේන	වුනගමගේ අන්දිරිස්	වත්ත සහ කැලේ	5	0 34 40
6053	වෙලඳොඩගේන	සිතියම 5,464. ගම—ගනුපැල්පොල. ගිනිකනගේ දවිත්අප්පු	එම	8	3 30 55
346	අඟල්කැටියෙකුමුර	සිතියම 6,747. ගම—මිවනපලාන. එච්. සියප්පෙරිස් සහ තවත් අය	කුඹුර	0	0 28 30
347	කොරන්ගේන	රුජසන්තක	කැලේ	5	1 10 30

නො.	ඉඩම් නම.	අයිතිය කිසිවක්.	අන්දම.	මහත. අ. රු. ප.	අක්කර ගණ මි. රු.
1389½	හුංගවලකුඹුර	සිතියම 2,815. ගම—මිල්ලාව.	කුඹුර	0 1 24	15
1390	එම	සෙමිනුකුඹුවගේ පේදිරිස්	එම	0 1 28	20
1390½	දුටුගොඩ	එම	මිටිට	0 0 22	10
W 89	ගොරකහහකුඹුර ඉහල කවිම	උරුමක්කාරයා සක්දෙහිගේ නිකොලස්	කුඹුර එම	0 3 22	100
X 89	එම	එම	එම	1 1 37	100
1397	දුටුගොඩ	රජසත්තක	කැලේ	1 2 22	30
Z 89	දුටුගොඩවත්ත	කහවලගේ සරෝවරියාගේ අයිති කාරයෝ	වත්ත	6 0 11	120
A 90	හුංගවලකුඹුර	වල්පිටගේ අගෝරිස්	කුඹුර	2 1 26	100
පිහිටා තිබෙන්නේ රයිගම්කෝරලේ උඩුගහපත්තුවේය.					
8434	මුත්තකන්ද	සිතියම 10,462. ගම—පලන්තොරුව.	කැලේ	6 3 2	50
8435	කොස්ගහකන්ද	රජසත්තක එම	එම	6 0 35	50
2143	අටුගලකුඹුර	සිතියම 7,196. ගම—තලගල.	කුඹුර	4 1 4	50
2145	එම	කළුතැන්නිවෙහේ එලියහාමි සහ තවත්	එම	0 2 30	50
2148	බෙරුකැටියේදෙහිය	රජසත්තක	දෙහිය	0 3 16	10
2149	එම	එම	එම	0 3 10	10
2150	එම	එම	එම	0 1 0	10
පිහිටා තිබෙන්නේ රයිගම්කෝරලේ කුඹුණේපත්තුවේය.					
7856	තැව්විහේන	සිතියම 9,145. ගම—උඩුව.	පහත් කැලේ	1 0 5	20
7857	දෙල්ගහවත්තමිටිට	ර. පොඩිහාමි	මිටිට	0 1 17	10
පිහිටා තිබෙන්නේ රයිගම්කෝරලේ කුඹුණේ සහ උඩුගහපත්තුවේය.					
9368	කුඹුගොඩමිටිට	සිතියම 10,744. ගම—මිල්ලෙහිය.	එම	0 1 30	15
9369	කරගහමිටිට නොහොත් වෙරළගහමිටිට	රජසත්තක ගම—රම්මිනිකො.	කුඹුර	2 2 7	25
8144	අරමනවනවත්තියාගේන	සිතියම 10,372. ගම—දෙඹගොඩ.	කැලේ	0 3 0	50
8146	කහවගහකොටුව	රජසත්තක එම	එම	0 0 18	50
පිහිටා තිබෙන්නේ රයිගම්කෝරලේ මුත්තකන්තොටුවේය.					
9512	කහවගහගේන	සිතියම 10,785. ගම—වෙවල.	උඩකැලේ	9 1 12	50
පිහිටා තිබෙන්නේ රයිගම්කෝරලේ අදිකාරිපත්තුවේය.					
H 387	දෙල්ගහවත්ත	සිතියම 6,030. ගම—කෙහෙල්වත්ත.	පදුර	0 0 31	50
I 387	එම	කුරුතෝරුගේ හෙත්දිරි මැත්දිස් සහ තවත් අය	එම	2 0 24	50
7862	කොස්ගහලන්ද	රජසත්තක	කැලේ	0 0 19	75
7863	එම	එම	එම	2 2 19	50
7864	එම	එම	එම	1 2 13	50
O 387	දෙල්ගහවත්ත	කුරුතෝරුගේ හෙත්දිස් මැත්දිස්	හේන	0 1 19	75
7865	ගොරකහහවත්ත	මිලියම් සිල්වා පෙරකඳුරුකැන	වත්ත	2 3 15	75
P 387	කොස්ගහලන්ද නොහොත් දව්වගහවත්ත	එම	වත්ත සහ කැලේ	3 1 30	50
Q 387	එම	එම	එම	1 2 20	50
R 387	දුනුකෙටියාවෙදෙහිය	දෙඹගහපතිරගේ ඊසාක් පිරිස්	කුඹුර	2 2 26	30
පිහිටා තිබෙන්නේ පානදුර කොටුවගේ පානදුරබද්දේය.					

මෙම ඉඩම් ගැණ වැසිදුර කාරණ සර්වේශ්වර්ජනරාජ්‍යාන්තරයෙන්ද, විනිතීමේ කොන්දේසි ගැණ කලුගර දිස්ත්‍රික්කේ ආණ්ඩුවේ උපවර්ජනරාජ්‍යාන්තරයෙන්ද දැනගත්ව පුවවන.

ගරුතර ආණ්ඩුකාර උතුමානන්වනන්ගේ ආඥාව ලෙස,
 බබ්ලස්. පී. වෙලර්,
 වැඩබලන මහසෙක්‍රතාරිස් වමිහ.
 0 2*

No. 1,815, W. P.

Colonial Secretary's Office,
Colombo, June 19, 1900.

ON Monday, August 20, 1900, at 12 noon, the Assistant Government Agent for the Kalutara District will put up for sale or settlement, at his office in Kalutara, the under-mentioned portions of Crown Land, on the terms authorized by Government.

Preliminary plan 1,645. Village—Urugala.

Lot.	Name of Land.	Name of Claimant.	Description.	Extent.		Upset Price
				A.	R. P.	per Acre.
						Rs.
5237	Puwakwatta	Hunnantriacharige Janhamy	Garden	3	0 17	200
5247	Millagahalanda	Crown	Jungle	5	3 26	100
K 395	Hapugahagodella	Gallage Siyadoris Appu	Garden	3	2 18	150
5257	Galpottadeniya	Gallage Sinno Appu and others	Paddy field	1	3 18	30
5268	Imbulahena	Crown	Jungle	4	0 20	50
5271	Mahakumbura	Niriellage Babbuwa and others	Paddy field	4	0 36	40
I 396	Mananakumbura	Godegomuwage Giris Fernando	do.	3	2 19	30
J 396	Godaporagahaowita	Crown	Owita	2	2 10	10
K 396	Do.	do.	do.	3	2 8	10
L 396	Do.	do.	do.	3	2 3	10
Village—Nambapana.						
M 396	Godaporagahaowita	Crown	Owita	3	3 32	10
B 397	Alubogahakanatta	Godigomuwege Gira	Garden	1	1 28	40
5280	Delgahapillewa	Godigomuwege Karamanis	Owita	0	3 24	20
5281	Midellagahakumbura	Godigomuwege Dinachy Fernando	Paddy field	1	3 20	20
5282	Paragahagodella	Crown	Low jungle	1	3 5	40
K 397	Halkandaelaowita	do.	Owita	3	1 32	10
L 397	Hirikonnaelaowita	do.	do.	1	1 27	10
M 397	Godaporagahaowita	do.	do.	4	1 32	10
X 397	Millagahawatta	The heirs of Kiriellage Babanis Fernando	Garden	3	3 18	100
Village—Urugala.						
D 398½	Millagahalanda	Crown	Jungle	0	3 16	50
Sited in the Udugaha pattu of Rayigam korale.						
Preliminary plan 10,764. Village—Dombagoda.						
9391	Godawitakumbura	Crown	Paddy field	1	2 7	25
Village—Padagala.						
9392	Irawallakumbura	Amaratunga Arachchige Awaris Appuhany, of Padagoda	Paddy field	0	3 36	30
Preliminary plan 10,788. Village—Arakagoda.						
9518	Wewelketiyedeniyakumbura	Crown	Paddy field	1	1 8	25
Village—Milleniya.						
9519	Mahadeniye Ismattekattiyekumbura	Crown	Paddy field	3	2 30	25
9520	Do.	do.	Owita	0	1 14	10
9521	Wilaowita	do.	Deniya	2	0 0	15
9522	Delgahayatakumbura	do.	Paddy field	1	1 35	25
9523	Millenimananekumbura	do.	do.	1	0 34	25
9524	Mahawalakumbura	do.	do.	1	2 6	25
Sited in the Munwattabage pattu of Rayigam korale.						
Preliminary plan 9,965. Village—Welipenna.						
6861	Katuwelakele	Crown	Jungle	0	1 38	20*
J 639	Do.	do.	Owita	0	0 31	10
Sited in the Walallawiti pattu of Pasdun korale west.						

* For the lot.

Further particulars respecting these lands may be obtained from the Surveyor-General, and respecting the conditions of sale from the Assistant Government Agent of Kalutara.

By His Excellency the Governor's command,
W. T. TAYLOR,
Acting Colonial Secretary.

No. 1,815, W. P.

විෂි 1900 ක්වූ ජූනි මස 19 වෙනි දින කොළඹ
මහසෙනෙවුහාට්ටුපත්තුවෙහි සිටින භූමි ප්ලාන්.

කළුතර දිස්ත්‍රික්කේ භූමි ප්ලාන්ටු වෙහි පවතින භූමි ප්ලාන්ටු පත්තුවෙහි විසිව මෙහි පහත සඳහන්වන භූමි ප්ලාන්ටු සත්කම් ඉඩම් භූමි ප්ලාන්ටු නියෝගවලට ප්‍රකාරයට විෂි 1900 ක්වූ අගෝස්තු මස 20 වෙනි දින වූ සඳුදා දවල් 12ව කළුතර කවිවෙරෙහිදී වෙන්දේසිකර විකුණනව යෙදෙනවා ඇත.

සිටියම 1,645. මම—ලැරැගල.

නො.	ඉඩමේ නම.	අයිතිකම් කියවනා.	අන්දම.	අක්කර	
				මහත. අ. රු. ප.	සක මි. රු.
5237	පුවක්වත්ත	හු. ජන්තාමි	වත්ත	3	0 17 200
5247	මිල්ලකහලන්ද	රුජසන්තක	කැලේ	5	3 26 100
K 395	සපුගහගොඩැල්ල	හා. සියොප්පිස්අල්පු	වත්ත	3	2 18 150

නො.	ඉඩමේ නම.	අයිතියක් කියවන්නා.	අන්දම.	අක්කර ගණන.		
				අ. රු. ප.	රු.	
5257	ගල්පොත්තදෙහිය	ගා. සිඤ්ඤපු සහ නවත් අස	කුඹුර	1	3 18	30
5268	ඉඹුලුපේන	රජසත්තක	කැලේ	4	0 20	50
5271	මහකුඹුර	කී. බිඹිවුළු සහ නවත්	කුඹුර	4	0 36	40
I 396	මානාකකුඹුර	ගො. හීර්ස් ප්‍රනාන්දු	එම	3	2 19	30
J 396	ගොඩපරගහම්මිට	රජසත්තක	මිට්ට	2	2 10	10
K 396	එම	එම	එම	3	2 8	10
L 396	එම	එම	එම	3	2 3	10
ගම—කම්බපාන.						
M 396	එම	රජසත්තක	එම	3	3 32	10
B 397	අඵබෝගහක්කන්ත	ගො. හීරු	වත්ත	1	1 28	40
5280	දෙල්ගහපිල්ලුව	ගො. කරමානිස්	මිට්ට	0	3 24	20
5281	මිදෙල්ලගහ කුඹුර	ගො. දිනවිච්චි ප්‍රනාන්දු	කුඹුර	1	3 20	20
5282	පරගහගොඩැල්ල	රජසත්තක	පුත්ති කැලේ	1	3 5	40
K 397	ගල්කඳුඇල මිට්ට	එම	මිට්ට	3	1 32	10
L 397	හීර්කොඤ්ඤැල මිට්ට	එම	එම	1	1 27	10
M 397	ගොඩපරගහම්මිට	එම	එම	4	1 32	10
X 397	මිල්ලගහ වත්ත	කී. බබානිස් ප්‍රනාන්දුගේ	එම	4	1 32	10
රුරුමක්කාරගෝ						
ගම—රුරුගල.						
D 398½	මිදල්ලගහලත්	රජසත්තක	කැලේ	0	3 16	50
පිහිටාතිබෙන්නේ රයිගම්කෝරලේ උඩුගහපත්තුවේය.						
9391	ගොඩම්මිමේ කුඹුර	සිතියම 10,764. රජසත්තක	කුඹුර	1	2 7	25
ගම—පාඩගල.						
9392	ඉරවල කුඹුර	අ. අවාරිස් අස්පුභාමි, පාඩගල	එම	0	3 26	30
සිතියම 10,788. ගම—අරකාගොඩ.						
9518	වේවැල්කැටියේදෙහිය කුඹුර	රජසත්තක	කුඹුර	1	1 8	25
ගම—මිල්ලනිය.						
9519	මහදෙහිය ඉස්මත්තේ කම්මිය කුඹුර	රජසත්තක	එම	3	2 30	25
9520	එම	එම	මිට්ට	0	1 14	10
9521	විලම්මිට	එම	දෙහිය	2	0 0	15
9522	දෙල්ගහපවකුඹුර	එම	කුඹුර	1	1 35	25
9523	මිල්ලනිමානාගේ කුඹුර	එම	එම	1	0 34	25
9524	මහවලකුඹුර ඉහලකම්මිය	එම	එම	1	2 6	25
පිහිටාතිබෙන්නේ රයිගම්කෝරලේ මුත්තේගොඳුපත්තුවේය.						
6861	කපුවෙලකැලේ	සිතියම 9,965. රජසත්තක	කැලේ	0	1 38	20*
J 639	එම	එම	මිට්ට	0	0 31	10

පස්සම්කෝරලේ බස්නාහිර වලල්ලාමිට් පත්තුවේය.

* මුළු ඉඩමට.

මෙම ඉඩම් ගැණ වැඩිදුර කාරණා සර්වේඨර්ජනරල්ලත්තාත්තේගෙන්ද, විකිනීමේ කොන්දේසි ගැණ කථනර දිස්ත්‍රික්කේ ආණ්ඩුවේ උපඵජ්ජනරත්තාත්තේගෙන්ද දැනගත්ව පුළුවන.

සරුහර ආණ්ඩුකාර උතුමානත්තේගෙන් ආඥාව ලෙස,

ඩබල්යු. ටී. වේලර්,
වැඩබලන මහසෙක්‍රයාරිස් මමිහ.

No. 1,816, w. P.

Amended Notice.

Colonial Secretary's Office,
Colombo, June 26, 1900.

ON Tuesday, September 18, 1900, at 12 noon, the Hon. the Government Agent for the Western Province will put up to auction, at the Weke Resthouse, the under-mentioned portions of Crown Land, on the terms authorized by Government.

Cadastral Survey No. 22.—Siyane korale.
Village—Pingamuwa.

Lot.	Name of Land.	Name of Claimant.	Description.	Extent.		Upset Price
				A. R. P.	Rs.	
1	Kudumbekandekelle	Crown	To be reserved	41	0 0	—
A	Kinagahahenawatta	K. Thepanis Appu and others	Garden	16	2 27	100
A 1	Do.	do.	do.	0	0 20	30

කො.	ඉඩමේ නම.	අයිතියකම් කියවන්නා.	අන්දම.	මහක.		අක්කර	
				අ. රු. ප.	රු.	මුල.	
A 1	කිනගහගේතවත්ත	ක. ගොපානීස්අප්ප සහ තවත්	වගාව	0	0	20	30
A 2	එම	එම	එම	4	2	5	25
A 3	එම	—	එම	0	0	7	25
A 4	එම	—	එම	0	0	8	25
A 5	එම	—	එම	0	1	3	25
A 6	එම	—	එම	0	0	20	25
A 7	එම	—	එම	0	2	20	25
A 8	එම	—	එම	0	1	0	20
A 9	එම	—	එම	0	0	17	20
A 10	එම	—	එම	0	0	10	20
A 11	එම	—	එම	0	0	8	20
B	මොරගහවත්ත	හ. අල්ලියා සහ තවත්	එම	15	1	10	75
B 1	එම	ර. වෙළුන්අප්ප	එම	0	0	27	25
B 2	එම	එම	එම	0	0	13	25
B 3	එම	එම	එම	0	0	8	25
B 4	එම	එම	එම	0	0	25	25
C	මොරගහවත්ත පොඩි කැලේ	හ. සරදියා	පැලවගාව	0	2	27	15
D	මොරගහගේත	හ. පොඩියා	සේන	0	2	30	20
E	එම	හ. දුවියා	එම	0	1	20	20
F	උපාසකදෙකිය කුඹුර	හි. හි. විජේසිංහ සහ තවත්	කුඹුර	1	3	28	75
G	උපාසකවලදෙකිය	එම	දෙකිය	0	3	11	75
1½	කහවගහලන්ද	ආණ්ඩුව	උද කැලාව	11	1	7	30
I	කොස්තහවත්ත	හ. අල්ලියා	වගාව	0	1	19	15
J	බටදඹහහවත්ත	හ. සිංචියා	එම	0	2	36	15
K	මිල්ලහහවත්ත	හි. සරදියෙල්අප්ප	එම	0	1	24	15
L	කිනගහගේතවත්ත	හ. දුවියා	එම	0	3	10	20
M	උපාසකරුලදෙකියකුඹුර	හි. හි. විජේසිංහ සහ තවත්	කුඹුර	1	3	7	75
N	කහවගහවත්ත	එම	වගාව	3	3	20	30
O	එම	එම	එම	1	1	12	20
P	තුන්දෙලවත්ත	එම	එම	0	0	25	25
Q	එම	ර. ඇම්. සිත්චිඅප්ප	එම	0	0	28	20
2	දියපොරගොල්ලේ මුකලාන	ආණ්ඩුව	මුකලාන	17	0	0	30
3	බටදඹහහලන්ද	එම	කැලේ	9	2	12	30
R	කහවගහවත්ත	ව. මනෙසියා	වගාව	0	2	35	20
S	තල්ගස්වත්තේ කුඹුර	හි. හි. විජේසිංහ සහ තවත්	කුඹුර	33	1	0	75
T	ගැවකහවගහවත්ත	එ. ම. එ. කිරිනේලිය සහ තවත්	වගාව	0	3	2	20
4	එම ලන්ද	ආණ්ඩුව	කැලාව	0	2	36	30
5	ජන්ගයේදෙකියේසේන	එම	සේන	0	0	37	30
U	ජන්ගයේදෙකියේවත්ත	හ. සිමන්චියා	වගාව	2	1	34	20
6	කිනගහලන්ද	ආණ්ඩුව	කැලේ	1	2	26	30
V	උපාසකරුලදෙකිය	එම	දෙකිය	1	1	18	20
W	කැලගස්ඔව්ව	හි. ඒ. විජේසිංහ	ඔව්ව	1	1	5	20
X	එම	එම	එම	0	2	7	20
A 1½	හිරිගොල්ලඔව්ව	එම	එම	3	3	30	20
B 1½	මිල්ලහහවත්ත	හ. ගොපානීස් සහ තවත්	වගාව	18	3	20	50
C 1	අස්ව. දිගුදෙකිය	හි. ඒ. විජේසිංහ	දෙකිය	1	0	15	15
7	දෙල්ගහවත්තකැලේ සේන	හ. බඩුවා	වගාව	0	0	35	20
D 1	දෙල්ගහවත්ත	හ. පොඩියා	එම	1	2	10	25
E 1	ගොරකහහවත්ත	ව. ඒ. සේප්පිස්අප්ප	එම	1	0	10	25
F 1	මිල්ලහහඔව්ව	හ. ගොපානීසා	ඔව්ව	0	0	17	15
G 1	මිල්ලහහවත්ත	එම	වගාව	0	2	0	25
8	මිල්ලහහලන්ද	ආණ්ඩුව	සේන	3	0	12	30
9	මිල්ලලන්දමුකලාන	එම	තහනම් ඉඩම	12	2	10	—
H 1	මිල්ලහහවත්තේ පොඩි කැලේ	හ. පුවා	වගාව	1	1	2	20
I 1	කහවගහවත්ත	එම	එම	0	2	39	25

මෙම ඉඩම් ගැණ වැඩිදුර කාරණ සර්වේශ්චන්ද්‍රන්තාත්සේගෙන්ද, විකිනීමේ කොන්දේසි ගැණ බස්නාහිරදියාවේ වංශාධිපති ආණ්ඩුවේ ඒජන්තලන්තාත්සේගෙන්ද දැනගත්ව පුළුවන.

හරුහර ආණ්ඩුකාර උතුමානත්වහත්සේගේ ආඥාවලෙස,
 ඩබ්ලිව්. පී. චෙලර්,
 වැඩබලන මහසෙනෙගාමිපාය වමක

No. 1,817, W. P.

Amended Notice.

Colonial Secretary's Office,
Colombo, June 26, 1900.

ON Wednesday, September 19, 1900, at 12 noon, the Hon. the Government Agent for the Western Province will put up to auction, at the Weke Resthouse, the under-mentioned portions of Crown Land, on the terms authorized by Government

Cadastral Survey No. 22.—Siyane korale east.

Village—Pingamuwa.

Lot.	Name of Land.	Name of Claimant.	Description.	Extent.			Upset Price per Acre. Rs.
				A.	R.	P.	
J 1	Talgaswattepodikele	D. Baba Sinno Appu	Garden	2	0	0	20
K 1	Millagahawatta	D. Peries Appu	do.	2	2	0	20
10	Talgaswattehena	D. Baba Sinno Appu	do.	0	1	8	20
L 1	Talgaswatta	D. Sardiel Appu and others	do.	8	2	15	100
M 1	Alubogahawatta	U. Sarpinu	do.	1	0	16	20
11	Alubogahahena	Crown	Chena	4	3	33	30
N 1	Millagahawatta	D. Donohami	Garden	0	1	9	20
12	Kosgahalanda	Crown	To be reserved	2	0	11	—
13	Kosgahalandumukalana	do.	do.	20	3	19	—
O 1	Kosgahawatta	G. Mudalihami	Garden	0	0	29	20
P 1	Talgaswattekumbura	D. Peries Appu	Paddy field	0	0	21	15
P 1 1/2	Kahatagahakumbura	D. Thomis Appu and others	do.	9	0	0	75
A 2 1/2	Moragahakumbura	H. Allisa and others	do.	4	3	8	75
1 1/2	Batadombagahakumbura-deniya	Crown	Deniya	0	2	30	10
B 2 1/2	Do.	H. Nonchi and others	Paddy field	2	1	22	75
C 2	Thumbapnrankumbura	D. A. Wijesinha and others	Garden	7	2	25	75
9 1/2	Millagahawatta	D. A. Wijesinha	do.	1	3	37	25
D 2	Do.	D. A. Wijesinha and others	do.	5	2	15	30
14	Kahatagahakumburedeniya	D. Thomis and others	Paddy field	1	1	2	30

Cadastral Survey No. 24.—Siyane korale.

Village—Kuttiwila.

42	Migahawatta	H. Kiriwastuwa	Garden	3	1	32	25
	Do.	do.	do.	4	0	15	20
	Do.	H. Kiriwastuwa and others	do.	29	0	15	75
	Do.	A. M. A. Peris Appuhami	do.	0	0	14	20
43	Galabodawatta	M. Malinduwa	do.	1	1	22	20
44	Do.	H. Bilinda and another	do.	0	3	21	20
47	Bulugahawatta	J. Salmali and others	do.	1	3	18	25
48	Do.	M. Gunamali and another	do.	0	3	9	25
49	Kelagahawatta	P. Carnis Appuhami	do.	0	2	37	20
50	Do.	J. Balaya	do.	1	3	0	20
51	Galabodawatta	W. Babanisa	do.	1	3	29	25
E	Horankalapolakumbura	W. Sama	Paddy field	6	0	8	75
K 2 1/2	Kahatagahawatta	D. Jacovis, Police Vidane, and others	Garden	19	0	0	75
28	Kirimetiyemukalana	Crown	To be reserved	89	1	0	—
28a	Delgahakumbura	J. Omariya	Paddy field	0	0	18	30
28b	—	do.	Garden	0	3	30	20
B 3	Kirimetiyemukalanahena	J. Thembiliya	do.	0	1	19	20
C 3	Kanattewatta	J. Bilinda	do.	3	0	5	25
D 3	Bulugahakumbura	—	Paddy field	30	2	28	75
E 3	Katadiyawatta	J. Sinathu	Garden	1	1	2	25
F 3	Dambugahawatta	J. Amanduwa	do.	5	2	10	30
G 3	Pillewawatta	J. Kiribayia	do.	0	1	21	20
H 3	Delgahakumburepillewawatta	J. Omariya	do.	0	1	15	20
I 3	Dambugahawatta	J. Amanduwa	do.	0	1	5	30
J 3	Katadiyawatta	J. Kalumenika and another	do.	1	1	37	25
K 3	Do.	—	do.	1	3	2	20
L 3	Do.	J. Kalumenika and others	do.	1	0	39	30
M 3	Asweddumawatta	J. Horatala	do.	0	3	30	25

Further information respecting these lands may be obtained from the Surveyor-General, and respecting the conditions of sale from the Hon. the Government Agent, Western Province.

By His Excellency the Governor's command,

W. T. TAYLOR,
Acting Colonial Secretary.

වෙනස් කරණලද දන්වීම.

No. 1,817, W. P.

වර්ෂ 1900 ජූනි මස 26 වෙනි දින කොළඹ

මහසෙනෙවුතුරු ජනාධිපතිතුමාගේ කන්තෝරුවේදී.

ජනාධිපතිතුමාගේ මහාධිපතිතුමාගේ ආණ්ඩුවේ ඒජන්තවරයාගේ විසින් මෙහි පහත සඳහන්වන ආණ්ඩුව සන්ධාන කඩ ඉඩම් ආණ්ඩුවේ නියෝගවලට ප්‍රකාරයට වර්ෂ 1900 ජූනි මස 19 වෙනි දින වූ බදු දැවල් 120 වැනේ සාකාමයෙන් වෙන්දේසි කර විකුණුවීමට ගෙදෙනවා ඇත.

ලංකා මැතිම. සිනිසම 22. සියතැනෝරලේ. ගම—පිංගවුම.

කො.	ඉඩමේ නම.	අයිතිකරු කියන්නා.	අන්දම.	අක්කර මහක. සක මිල.
J 1.	කල්ගස්වත්තේ පොඩි කැලේ	ඩී. බ්‍රාහ්මචාරී	වගාව	2 0 0 20
K 1	මිල්ලගඟවත්ත	ඩී. පිරිස්අප්පු	එම	2 2 0 20

කො.	ඉඩමේ නම.	අයිතිකම් කියන්නා.	අන්දම.	මහත. අ. රු. ප.	අක්කර අක මිල. රු.
10	කල්ගස්වත්තේසේන	ඩී. බබාසිංහදෝර්අජපු	වගාව	0 1 8	20
L 1	කල්ගස්වත්ත	ඩී. සර්දිසෙල්අජපු සහ තවත්	එම	8 2 15	100
M 1	අඵබෝගහවත්ත	යූ. සර්පිහු	එම	1 0 16	20
11	අඵබෝගහසේන	ආණ්ඩුව	සේන	4 3 33	30
N 1	මිල්ලගහවත්ත	ඩී. දොනොකාමි	වගාව	0 1 9	20
12	කොස්ගහලන්ද	ආණ්ඩුව	තනනම් ඉඩම	2 0 11	—
13	කොස්ගහලන්ද මුකලාන	එම	එම	20 3 19	—
O 1	කොස්ගහවත්ත	ඒ. මුදලිකාමි	වගාව	0 0 29	20
P 1	කල්ගස්වත්තේකුමුර	ඩී. පිරිස්අජපු	කුමුර	0 0 21	15
P 1 1/2	කහවගහකුමුර	ඩී. තොමස් අජපුතාමි සහ තවත්	එම	9 0 0	75
A 2 1/2	මොරගහකුමුර	ග. අල්ලිසා සහ තවත්	එම	4 3 8	75
1 1/2 a	බවදොඹගහකුමුරේදෙකිග	ආණ්ඩුව	දෙකිග	0 2 30	10
B 2 1/2	එම	ග. තොන්චි සහ තවත්	කුමුර	2 1 22	75
C 2	තුඹපුරත්කුමුර	ඩී. ඒ. විජේසිංහ සහ තවත්	වගාව	7 2 25	75
9 1/2	මිල්ලගහවත්ත	ඩී. ඒ. විජේසිංහ	එම	1 3 37	25
D 2	එම	ඩී. ඒ. විජේසිංහ සහ තවත්	එම	5 2 15	30
14	කහවගහකුමුරේ දෙකිග	ඩී. තෝමස් සහ තවත්	කුමුර	1 1 2	30
	සිතියම. 24.	පිහිටීම—සිංහනූකෝරලේ.	මම—කුච්චිපිලි.		
42	මිගහවත්ත	ග. කිරිවස්තුචා	වගාව	3 1 32	25
C	එම	එම	එම	4 0 15	20
C 1/2	එම	ග. කිරිවස්තුචා සහ තවත්	එම	29 0 15	75
C 1/2	එම	ඒ. ම. ඒ. පිරිස් අජපුතාමි	එම	0 0 14	20
43	ගලබොඩවත්ත	ම. මලිත්ථවා	එම	1 1 22	20
44	එම	ග. බිලිත්ථ සහ කෙනෙක්	එම	0 3 21	20
47	මුලුගහවත්ත	ජ. සල්මාලි සහ තවත්	වගාව	1 3 18	25
48	එම	ම. ගුණමාලි සහ තවත්	එම	0 3 9	25
49	කැලගහවත්ත	පී. කර්නිස් අජපුතාමි	එම	0 2 37	20
50	එම	ජේ. බාලසා	එම	1 3 0	20
51	ගලබොඩවත්ත	ව. බබානිසා	එම	1 3 29	25
E	ගොරකකලපොලකුමුර	ව. සාමා	කුමුර	6 0 8	75
K 2 1/2	කහවගහවත්ත	දොන් ජැකෝවිස්, පො. පී. සහ තවත්	වගාව	19 0 0	75
28a	කිරිමැටිසේමුකලාන	ආණ්ඩුව	තනනම් ඉඩම	89 1 0	—
28b	දෙල්ගහකුමුර	ජේ. ඔමරියා	කුමුර	0 0 18	30
28	—	එම	වගාව	0 3 30	20
B 3	කිරිමැටියාකුමුරේසේන	ජේ. කැම්ලියා	එම	0 1 19	20
C 3	කනත්තේවත්ත	ජේ. බිලිදා	එම	3 0 5	25
D 3	මුළුගහකුමුර	—	කුමුර	30 2 28	75
E 3	කට්ඨිගවත්ත	ජේ. සිනාතු	වගාව	1 1 2	25
F 3	දඹුගහවත්ත	ජේ. අමන්ථවා	එම	5 2 10	30
G 3	පිල්ලාමේ වත්ත	ජේ. කිරිබසියා	එම	0 1 21	20
H 3	දෙල්ගහකුමුරපිල්ලාමේ වත්ත	ජේ. ඔමරියා	එම	0 1 15	20
I 3	දඹුගහවත්ත	ජේ. අමන්ථවා	එම	0 1 5	30
J 3	කට්ඨිගවත්ත	ජේ. කඵමැනිකා සහ තවත්	එම	1 1 37	25
K 3	එම	—	එම	1 3 2	20
L 3	එම	ජේ. කඵමැනිකා සහ තවත්	එම	1 0 39	30
M 3	අස්වැද්දුමවත්ත	ජේ. ගොරකලා	එම	0 3 30	25

මෙම ඉඩම් ගැණ වැඩිදුර කාරණා සර්වේශර්ජනරාජ්‍යයේ නාත්සේගෙත්ද, පිකිනිමේ කොන්දේසි ගැණ මස්තාකීර් දිසාමේ වංශාතිපති ආණ්ඩුවේ එජන්තලන්තාත්සේගෙත්ද දැනගන්ව පුළුවන.

ගරුකර ආණ්ඩුකාර උතුමානත්වතත්සේගේ ආඥාව ලෙස,
 ඩබ්ලිව්. පී. ටේලර්,
 වැඩබලන මහසෙනෙකාරීස් මමිහ.

Amended notice.

No. 1,818, w. P.

Colonial Secretary's Office,
 Colombo, June 26, 1900.

ON Thursday, September 20, 1900, at 12 noon, the Hon. the Government Agent for the Western Province will put up to auction, at the Weke Resthouse, the under-mentioned portions of Crown Land, on the terms authorized by Government.

Cadastral Survey No. 23.—Siyane korale.

Village—Narangaspitiya.

Lot.	Name of Land.	Name of Claimant.	Description.	Extent.		Upset Price per Acre. Rs.
				A.	R. P.	
28 1/2	Millatekanda	Crown	Jungle	2	3 5	30
29	Waduwakanda	M. A. Sardiell Appuhamy	Garden claimed by natives	2	1 21	25
30	Hurigahalanda	A. M. Adonis Appuhamy	Garden	1	1 13	20
34	Migahalanda	Crown	Jungle	5	1 32	30

Lot.	Name of Land.	Name of Claimant.	Description	Extent.		Upset Price Per Acre. Rs.
				A.	R. P.	
37	Waduwekandewatta	A. M. A. Brampy Appuhamy	Garden	1	0 24	25
38	Hurigahlanda	A. M. A. Kirinelis Appuhamy	do.	1	2 20	25
39	Waduwakandehena	do.	Cocoanut plants 3 years old	4	0 35	20
40	Kirigala-atulahena	W. A. Appu and another	Garden	1	3 16	20
Y ¼	Uggahakumbura or Hikgaha- kumbura	A. M. A. Siman Appuhamy and others	Paddy field	15	1 22	75
Y ½	Wewakumbura	do.	do.	1	3 35	75
O 1	Horagahakumbura	A. M. A. Peris Appuhamy and others	do.	3	2 0	75
Z 1a	Owitikumburewatta	E. A. Girigoris and others	Garden	2	3 20	30
Z 1½	Kahatagahawatta	Don Jacovis, Police Vidane, and others	do.	1	1 1	30
Z 1½	Do.	do.	do.	7	3 37	30
Village—Pingamuwa.						
12	Etambagahamukalana	Crown	Jungle to be reserved	4	2 36	—
13	Etambagahahena	D. A. Thomis Appu	Cocoanuts 1 year old	1	2 7	20
15	Walpolawatta	A. M. A. Peris Appu and others	Garden	0	2 29	20
16	Horagahadeniya	do.	Deniya	2	0 3	20
17	Etambagahamukalana	W. Joranisa	Garden	0	3 17	20
Village—Narangaspitiya.						
18	Walpolawatta	W. Joranisa	Garden	0	1 32	20
19	Horagahadeniyakele	Crown	Jungle	0	2 30	30
20	Kahatagahawatta	S. A. Don Ruitan Appuhamy	Garden	3	3 0	20
21	Walpolawatta	A. M. A. Peris Appuhamy	do.	0	0 31	25
36	Kahatagahawatta	S. A. Don Ruitan Appuhamy and others	do.	0	2 8	25
37	Kahatagahahena	Don Jacovis, Police Vidane	Cocoanut plants 1 year old	0	2 7	20
38	Do.	A. M. A. Charles Appuhamy and another	Garden	2	0 8	25
39	Do.	do.	do.	0	3 33	25
40	Do.	do.	Old garden	0	2 37	30
41	Kanattewatta	A. M. A. Karanis Appuhamy	Garden	0	0 36	20
42	Kahatagahawatta	A. M. A. Cornelis Appuhamy and another	Garden	0	0 13	20
43	Walpolawatta	A. M. A. Siman Appuhamy and others	Young cocoanut	0	0 32	20
H 2	Do.	do.	Old cocoanut	21	0 22	50
H 2½	Do.	A. M. A. Davith Appuhamy	do.	4	3 0	50
44	Etambagahamukalanawatta	A. M. A. Bempi Appuhamy and others	Garden	0	2 37	20
45	Etambagahamukalana	A. M. A. Siman Appuhamy and another	do.	2	0 25	25
46	Walpolawattekele	Crown	Low jungle	0	1 7	30
47	Do.	A. M. A. Siman Appuhamy	Garden	1	0 14	25
I 2	Do.	do.	do.	0	0 6	25
J 2½	Migahawatta	Don Jacovis, Police Vidane, and others	do.	26	1 15	75
78	Kahatagahawatta	A. M. A. Cornelis Appuhamy and others	do.	1	1 12	25
79	Walpolawattekele	Crown	Jungle	0	1 5	30
79½	Walpolawatta	A. M. A. Davith Appuhamy and others	Garden	3	0 22	20
80	Do.	do.	do.	2	2 35	25
K 2	Kahatagahawatta	A. M. A. Siman Appuhamy and others	Old cocoanut	5	0 19	30
K 2a	Do.	A. M. A. Punchi Sinno Appu- hamy	Garden	0	0 20	20
K 2b	Do.	do.	do.	0	0 9	20
J 2½a	Do.	A. M. A. Sinchi Appu	Paddy field	0	0 7	25
J 2½b	Migahawatta	A. M. A. Appuhamy	Garden	0	0 7	15
J 2½c	Do.	do.	do.	0	0 10	15
J 2½d	Do.	A. M. A. Carnis Appu	do.	0	0 7	20
J 2½e	Do.	do.	do.	0	0 13	20
J 2½f	Do.	do.	do.	0	0 10	20
81	Etambagahalandewatta	A. M. A. Punchi Sinno Appu- hamy	do.	1	0 18	25
27	Etambagahahenamukalana	Crown	To be reserved	55	1 15	—
A 3	Horagahawatta	—	Garden	1	1 9	20

Further information respecting these lands may be obtained from the Surveyor-General, and respecting the conditions of sale from the Hon. the Government Agent, Western Province.

By His Excellency the Governor's command,

W. T. TAYLOR,
Acting Colonial Secretary.

වෙනස් කරණලද දැන්වීම.

No. 1,818, W. P.

වර්ෂ 1900 නවු පුනි මස 26 වෙනි දින කොළඹ මහසෙනෙහිකාරිස්ථානයේ සේවේ කන්තෝරුවේදී.

වස්තාභිර දිසාබේ වංශාධිපති ආණ්ඩුවේ ඒජන්තවරයන්ගේ විසින් මෙහි පහත සඳහන්වෙන ආණ්ඩුව සත් නක ඉඩම් ආණ්ඩුවේ නියෝගවල ප්‍රකාරයට වර්ෂ 1900 නවු සැප්තැම්බර් මස 20 වෙනි දිනවූ ඉහස්පතින්ද දවල් 12ට වැනේ තානාතමේදී වෙන්දේසිකර විකුණන්නට යෙදෙනවා ඇත.

ලංකාවැනීම. නොම්මරය 23. පිහිටීම—සියතැකෝරලේ. ගම—තාරංගස්පිටිය.

නො.	ඉඩමේ නම.	අයිතියම කියන්නා.	අන්දම.	මහත.		අක්කර ගණ මිල.	
				අ. රු. ප.	රු.		
28½	මල්ලෝ කන්ද	ආණ්ඩුව	කැලේ	2	3	5	30
29	වාද්දුව කන්ද	ම. ඒ. සර්දේසල් අප්පහාමි	ගම්බු විසින් අයිති කියන වගාව	2	1	21	25
30	සුරිගහලන්ද	එ. ම. අදානිස් අප්පහාමි	වගාව	1	1	13	20
34	මිහගලන්ද	ආණ්ඩුව	කැලේ	5	1	32	30
37	වාද්දුවේ කන්දේ වත්ත	ඒ. ම. ඒ. බ්‍රමපිප්පහාමි	වගාව	1	0	24	25
38	සුරිගහලන්ද	ඒ. ම. ඒ. කිරිවෙලිස් අප්පහාමි	එම	1	2	20	25
39	වාද්දුවේ කන්දේ කෙන	එම	3 අචිරුදු වගස් පොල් පැල	4	0	35	20
40	කිරිගල ඇතුළු කේන	ව. ඒ. අප්ප සහ කෙනෙක්	වගාව	1	3	16	20
Y ¼	ලත්ගහකුඹුර නොකොන් කීක්ගහකුඹුර	ඒ. ම. ඒ. සිමන් අප්පහාමි සහ තවත්	කුඹුර	15	1	22	75
Y ½	වැවකුඹුර	එම	එම	1	3	35	75
O 1	ගොරගහකුඹුර	ඒ. ම. ඒ. පිරිස් අප්පහාමි සහ තවත්	එම	3	2	0	75
Z 1a	මිවිපිකුඹුරේ වත්ත	ජ. ඒ. ශ්‍රීගෝරිස් සහ තවත්	වගාව	2	3	20	30
Z 1¼	කහවගහ වත්ත	දෙත් ජකෝවිස්, පො. වි. සහ තවත්	එම	1	1	1	30
Z 1½	එම	එම	එම	7	3	37	30
ගම—පිංගම්බ.							
12	ඇට්ඹගහ මුකලාන	ආණ්ඩුව	නහනම් කැලේ	4	2	36	30
13	ඇට්ඹගහ කේන	ඩී. ඒ. තෝමස් අප්ප	1 අචිරුදු වගස් පොල්	1	2	7	20
15	වල්පොල වත්ත	ඒ. ම. ඒ. පිරිස් අප්ප සහ තවත්	වගාව	0	2	29	20
16	ගොරගහ දෙකිය	එම	දෙකිය	2	0	3	20
17	ඇට්ඹගහ මුකලාන	ව. ජෝරනිසා	වගාව	0	3	17	20
ගම—තාරංගස්පිටිය.							
18	වල්පොල වත්ත	ව. ජෝරනිසා	එම	0	1	32	20
19	ගොරගහ දෙකිය කැලේ	ආණ්ඩුව	කැලේ	0	2	30	30
20	කහවගහ වත්ත	ස. ඒ. දෙත් රුසිනන් අප්පහාමි සහ තවත්	වගාව	3	3	0	20
21	වල්පොල වත්ත	ඒ. ම. ඒ. පිරිස් අප්පහාමි	එම	0	0	31	25
36	කහවගහ වත්ත	ස. ඒ. දෙත් රුසිනන් අප්පහාමි සහ තවත්	එම	0	2	8	25
37	කහවගහ කේන	දෙත් ජකෝවිස්, පො. වි.	1 අචිරුදු වගස් පොල්	0	2	7	20
38	එම	ඒ. ම. ඒ. වාර්ල්ස් අප්පහාමි සහ තවත්	වගාව	2	0	8	25
39	එම	එම	එම	0	3	33	25
40	එම	එම	පරණ වගාව	0	2	37	30
41	කනන්ගේ වත්ත	ඒ. ම. ඒ. කරනිස් අප්පහාමි	වගාව	0	0	36	20
42	කහවගහ වත්ත	ඒ. ම. ඒ. කොර්නේලිස් අප්පහාමි සහ කෙනෙක්	එම	0	0	13	20
43	වල්පොල වත්ත	ඒ. ම. ඒ. සිමන් අප්පහාමි සහ තවත්	පැලවගාව පරණ වගාව	0	0	32	20
H 2	එම	එම	පරණ වගාව	21	0	22	50
H 2½	එම	ඒ. ම. ඒ. දවින් අප්පහාමි	එම	4	3	0	50
44	ඇට්ඹගහ මුකලාන වත්ත	ඒ. ම. ඒ. බ්‍රමපිප්පහාමි සහ තවත්	වගාව	0	2	37	20
45	ඇට්ඹගහ මුකලාන	ඒ. ම. ඒ. සිමන් අප්පහාමි සහ කෙනෙක්	එම	2	0	25	25
46	වල්පොල වත්තේ කැලේ	ආණ්ඩුව	ලදකැලාව	0	1	7	30
47	එම	ඒ. ම. ඒ. සිමන් අප්පහාමි	වගාව	1	0	14	25
I 2	එම	එම	එම	0	0	6	25
J 2½	මිහගවත්ත	දෙත් ජකෝවිස්, පො. වි. සහ තවත්	එම	26	1	15	75
78	කහවගහ වත්ත	ඒ. ම. ඒ. කොර්නේලිස් අප්පහාමි සහ තවත්	එම	1	1	12	25
79	වල්පොල වත්තේ කැලේ	ආණ්ඩුව	කැලේ	0	1	5	30
79½	වල්පොල වත්ත	ඒ. ම. ඒ. දවින් අප්පහාමි සහ තවත්	වගාව	3	0	22	20
80	එම	එම	එම	2	2	35	25

කො.	ඉඩමේ නම.	අයිතියක් කියන්නා.	අන්දම.	අක්කර		
				මහන.	රූ.	
K 2	කහවගහවත්ත	ඒ. ම. ඒ. සිවන් අප්පුහාමි සහ තවත්	පරණ වගාව	5	0 19	30
K 2a	එම	ඒ. ම. ඒ. පුත්තිසිඤ්ඤෝ අප්පුහාමි	වගාව	0	0 20	20
K 2b	එම	එම	එම	0	0 9	20
J 2 1/4 a	එම	ඒ. ම. ඒ. සිවන් අප්පු	කුඹුර	0	8 7	25
J 2 1/4 b	මීගහවත්ත	ඒ. ම. ඒ. අප්පුහාමි	වගාව	0	0 7	15
J 2 1/4 c	එම	එම	එම	0	0 10	15
J 2 1/4 d	එම	ඒ. ම. ඒ. කොරවෙලිස් අප්පු හාමි	එම	0	0 7	20
J 2 1/4 e	එම	එම	එම	0	0 13	20
J 2 1/4 f	එම	එම	එම	0	0 10	20
81	ඇවමහගලවෙදේ මුකලාන	ඒ. ම. ඒ. පුත්තිසිඤ්ඤෝ අප්පුහාමි	එම	1	0 18	25
27	ඇවමහගලවෙදේ මුකලාන	ආණ්ඩුව	තහනම් ඉඩම	55	1 15	—
A 3	කොරගහවත්ත	—	වගාව	1	1 9	20

මෙම ඉඩම් ගැණ වැඩිදුර කාරණා සර්වේසර්ස් කැටුණු වනාන්තරයේ ගෙවෙද, විකිනීමේ කොන්දේසි ගැණ බස්නාහිර දිසාවේ වංශාධිපති ආණ්ඩුවේ ඒජන්තවරයා වෙත යොමු කළ බව ප්‍රචාරය.

ගරුකර ආණ්ඩුකාර උතුමානන්වතන්සේගේ ආඥාවලෙස,
 ඩබ්ල්සු. ටී. වෙලර්,
 වැඩබලන මහසෙක්‍රයාරිස් මහත.

No. 1,819, W. P. Colonial Secretary's Office, Colombo, June 28, 1900.

ON Monday, August 20, 1900, at 12 noon, the Hon. the Government Agent for the Western Province will put up to auction, at his office in Colombo, the under-mentioned portions of Crown Land, on the terms authorized by Government.

Sixty-six allotments of land situated in the Gangaboda pattu of the Siyane korale east of the Western Province.

Lot.	Name of Land.	Name of Claimant.	Description.	Extent.		Upset Price per Acre.
				A.	R. P.	
94	Hikgahalanda	Crown	Batta jungle	1	0 20	20
F 26	Kahatagahawatta	H. P. Subaneri Appu	Cocoanut 6 years old	0	2 20	25
G 26	Do.	do.	Cocoanut 8 to 15 years	0	1 19	25
H 26	Do.	H. P. Subaneri and others	2 jak and 1 cocoanut trees	2	1 15	20
I 26	Do.	H. P. Subaneri	Chena	0	3 20	20
J 26	Do.	H. P. Subaneri Vedarala	Old garden	1	0 25	25
K 26	Do.	do.	Chena	1	1 17	20
L 26	Do.	do.	A few arecanut and jak trees	0	2 3	20
M 26	Millagahawatta	do.	Cocoanut 5 to 8 years old	3	2 32	20
N 26	Do.	H. P. Hendrick Appu	A few arecanut trees	1	2 5	20
O 26	Do.	H. P. Aberan Appu	Cocoanut 6 to 8 years old	0	0 32	15
P 26	Millagahalanda	H. P. Subaneri Vedarala	Low jungle	2	1 17	20
Q 26	Millagahawatta	H. P. Aberan Appu	Cocoanut 7 to 15 years old	1	3 14	15
R 26	Do.	do.	Old garden	0	1 2	20
S 26	Do.	do.	Chena	0	1 11	20
T 26	Do.	do.	Garden	0	2 7	15
U 26	Migahawatta	H. P. Juanis Appu	do.	5	0 10	20
95	Dombagahalanda	Crown	Low jungle	1	1 35	20
V 26	Do.	H. P. Juanis Appu	Encroachment by title plan 142,695	0	0 30	15
W 26	Dombagahawatta	do.	Garden	0	1 12	20
X 26	Do.	do.	do.	0	1 28	20
Y 26	Do.	do.	do.	0	0 6	20
Z 26	Migahawatta	H. P. Baba Appu Vedarala	do.	3	1 30	20
A 27	Do.	do.	do.	1	2 15	20
96	Ambagahalanda	W. Adonis Appu	3 jak trees in bearing	1	0 25	20
97	Do.	Crown	Low jungle	1	2 25	20
B 27	Mawata, Kahatagahawatta, and other lands	H. P. Baba Appu and others	Old garden	44	0 0	150
C 27	Halgahakumburakamatha	H. P. Sardiel Appu	Threshing floor	0	0 10	15
D 27	Henagamavellyaya, consisting Eriyagahakumbura, &c.	H. P. Sardiel Appu and others	Paddy field	18	0 10	100
E 27	Eriyagahakumburawatta	H. P. Sardiel Appu	Old garden	0	0 5	15
F 27	Kahatagahawatta	H. P. Punchi Appu	do.	4	2 20	30
G 27	Do.	H. P. Appu	Garden	0	2 23	20
H 27	Do.	H. P. Appu and another	do.	0	3 0	15
I 27	Do.	H. P. Punchi Appu	do.	3	1 35	20

Lot.	Name of Land.	Name of Claimant.	Description.	Extent.		Upset Price
				A.	R. P.	per Acre. Rs.
J 27	Galabodawatta	K. Agoris Appu	Garden	1	0 15	20
K 27	Do.	W. Ranhamy Appu	do.	3	2 20	25
L 27	Wallagahalanda <i>alias</i> Kahatagahawatta	Crown	Low jungle	2	2 5	20
M 27	Kahatagahawatta	H. P. Punchi Appu and another	Garden	0	0 11	15
N 27	Walagahalanda <i>alias</i> Kahatagahawatta	H. P. Appu	Chena	0	3 35	15
O 27	Gonamadittagahawatta	K. Saronis Appu and another	Garden	3	3 26	30
98	Walugahalanda	H. P. Appu	2 cocoanut trees 5 years old	0	3 30	15
99	Galabodawatta	W. Baba Appu	Garden	2	1 0	20
100	Gonamadittekele	Crown	Jungle	2	0 7	20
101	Gonamadittewatta	K. Saronis Appu and another	Garden	1	1 25	20
102	Galabodawatta	W. Ranhamy	do.	0	3 5	20
103	Timbirigahalandewatta	W. Thomis Appu	do.	2	1 22	20
P 27	Batadombagahawatta	H. Sardiel Appu	do.	0	1 30	15
Q 27	Batadombagahawatta and other lands	H. P. Sardiel Appu	Old garden	42	3 15	150
R 27	Bogahakumburapillewa	W. Carolis Perera	1 cocoanut tree 3 years old	0	0 9	15
S 27	Arambekotuwewatta	H. P. Sardiel Appu	Old garden	0	3 8	15
T 27	Do.	H. P. Appu	do.	0	0 10	15
U 27	Kobomelladeniya	W. Ranhamy Appu	To be reserved as a tank	1	0 22	—
V 27	Bogahakumburawanata	W. Carolis Appu	Garden	0	0 18	15
104	Tiriwanawatta	W. Adonis Appu	do.	0	1 12	15
105	Tiriwanakele	Crown	Low jungle	1	0 8	20
106	Batadombagahawatta <i>alias</i> Tiriwanakele- watta	H. P. Subaneris and another	Garden	4	1 0	15
107	Batadombagahawatta	H. P. Sardiel Appu	do.	2	3 15	20
108	Tapaslenelanda	W. Thomis Appu	do.	0	2 25	15
109	Batadombagahawatta	H. P. Sardiel Appu and another	do.	5	1 27	20
W 27	Do.	H. P. Subaneris Vedarala	Areca nut and jak 8 years old	0	1 0	15
X 27	Do.	H. P. Sardiel Appu	10 cocoanut plants 12 years	0	3 15	20
Y 27	Do.	do.	Garden	0	2 35	15
Z 27	Do.	do.	2 jak trees and few areca nut trees	0	0 32	15
A 28	Dawatagahakumbura	do.	Paddy field	1	0 28	25
B 28	Dawatagahadeniya	do.	Deniya	1	1 10	15
C 28	Dawatagahakumbura- wanata	do.	Claimed as part of paddy field	0	1 22	25

Further information respecting these lands may be obtained from the Surveyor-General, and respecting the conditions of sale from the Hon. the Government Agent, Western Province.

By His Excellency the Governor's command,

W. T. TAYLOR,
Acting Colonial Secretary.

No. 1,819, W. P.

වම් 1900 ක්වු ජුනි මස 28 වෙනි දින කොළඹ
මහසෙනෙවිවරයාගේ කන්තෝරුවේදී.

විස්තාර දියාවේ වංශාධිපති ආණ්ඩුවේ ඒජන්තවරයාගේ විසින් මෙහි පහත සඳහන්වන ආණ්ඩුව සන්තක ඉඩම් ආණ්ඩුවේ නියෝගවලට ප්‍රකාරයට වම් 1900 ක්වු අගෝස්තු මස 20 වෙනි දිනට සඳුදා දවල් 12ට කොළඹ කවිවරියේදී වෙන්දේසි කර විකුණන්නට දෙයෙහි වූ ඇත.

විස්තාර දියාවේ නැගෙනහිර සිහනුකෝරලේ ගඟබොවටත්තුවේ පිහිටා තිබෙන බිම්කැබලි 66ක්.

සිතියම 13. ගම—සේනගම.

නො.	ඉඩමේ නම.	අයිතිකරු කියන්නා.	අත්දම.	මහත. අ. රු. ප.	අක්කර ගණ මිල. රු.	
94	කිත්තකලන්ද	ආණ්ඩුව	බටකැලේ	1	0 20	20
F 26	කහවගහවත්ත	සේ. සුබනේරීස්අප්පු	6 අචිරුදු වගස් පොල්	0	2-20	25
G 26	එම	එම	අචිරුදු 8 හිට 15 වගස් පොල්	0	1 19	25
H 26	එම	සේ. සුබනේරීස් සහකරුවන්	කොස්ගස් 2යි, 1 පොල් ගහයි	2	1 15	20
I 26	එම	සේ. සුබනේරීස්	සේන	0	3 20	20
J 26	එම	සේ. සුබනේරීස් වෛදුරු	පරණවගාව	1	0 25	25
K 26	එම	එම	සේන	1	1 17	20
L 26	එම	එම	පුවක් සහ කොස්ගස් සිල්පසක්	0	2 3	20
M 26	මිල්ලගහවත්ත	එම	අචිරුදු 5 හිට 8 අක්කර වගස් පොල්	3	2 32	20

නො.	ඉඩමේ නම.	අයිතියකම් කියවන්නා.	අත්දම.	මකන.			අක්කර ගක මිල, රු.
				අ. රු.	ප.	ස.	
N 26	මිලිගහවත්ත	හේ. ගෙනප්පිස් අප්පු	පුවක්ගස් සවිල්පගක්	1	2	5	20
O 26	එම	හේ. අබරන් අප්පු	අවුරුදු 6 කිට් 8 දක්වා වසස් පොල්	0	0	32	15
P 26	මිලිගහලන්ද	හේ. සුබනේරිස් වෙදරුල	ලදකැලෑව	2	1	17	15
Q 26	මිලිගහවත්ත	හේ. අබරන් අප්පු	අවුරුදු 7 කිට් 15 දක්වා වසස් පොල්	1	3	14	15
R 26	එම	එම	පරණ වගාව	0	1	2	20
S 26	එම	එම	හේන	0	1	11	20
T 26	එම	එම	වගාව	0	2	7	15
U 26	මිහගවත්ත	හේ. ජුවාතිස් අප්පු	එම	5	0	10	20
95	දෙමගහලන්ද	ආණ්ඩුව	ලදකැලෑ	1	1	35	20
V 26	එම	හේ. ජුවාතිස් අප්පු	නො. 142,695 දරන සිති ගමට අසුම් නිබෙත ඉඩම	0	0	30	15
W26	දෙමගහවත්ත	එම	වගාව	0	1	12	20
X 26	එම	එම	එම	0	1	28	20
Y 26	එම	එම	එම	0	0	6	20
Z 26	මිහගවත්ත	හේ. බබා අප්පු වෙදරුල	එම	3	1	30	20
A 27	එම	එම	එම	1	2	15	20
96	අඹගහලන්ද	ව. අදෙතිස් අප්පු	කොස්ගස් 3ක්	1	0	25	20
97	එම	ආණ්ඩුව	ලදකැලෑ	1	2	25	20
B 27	මාවත, කකටගහවත්ත සහ තවත්	හේ. බබප්පු සහ තවත්	පරණ වගාව	44	0	0	150
C 27	ගල්ගහකුඹුර කමත	හේ. සර්දියෙල් අප්පු	කමත	0	0	10	15
D 27	හේනගම වෙල්සාගට අයිති ඊරිගහකුඹුර සහ තවත්	හේ. සර්දියෙල් අප්පු සහ තවත්	කුඹුර	18	0	10	100
E 27	ඊරිගහකුඹුරේ වත්ත	හේ. සර්දියෙල් අප්පු	පරණ වගාව	0	0	5	15
F 27	කහවගහවත්ත	හේ. පුත්ති අප්පු සහ කෙනෙක්	එම	4	2	20	30
G 27	එම	හේ. අප්පු	වගාව	0	2	23	20
H 27	එම	හේ. අප්පු සහ කෙනෙක්	එම	0	3	0	15
I 27	එම	හේ. පුත්ති අප්පු අප්පු	එම	3	1	35	20
J 27	ගලබොඩවත්ත	හේ. අගෝරිස් අප්පු	එම	1	0	15	20
K 27	ගලබොඩවත්ත	ව. රත්නාමි අප්පු	වගාව	3	2	20	25
L 27	මිලිගහලන්ද නොහොත් කහවගහවත්ත	ආණ්ඩුව	ලදකැලෑව	2	2	5	20
M 27	කහවගහවත්ත	හේ. පුත්ති අප්පු සහ කෙනෙක්	වගාව	0	0	11	15
N 27	වලගහලන්ද නොහොත් කහවගහවත්ත	හේ. අප්පු	හේන	0	3	35	15
O 27	ගෝතමසිත්තගහවගහ	ක. සරෝතිස් අප්පු සහ කෙනෙක්	වගාව	3	3	36	30
98	වළගහලන්ද	හේ. අප්පු	5 අවුරුදු වසස් පොල්	0	3	30	15
99	ගලබොඩවත්ත	ව. බබා අප්පු	වගාව	2	1	0	20
100	ගෝතමසිත්තගහවත්ත	ආණ්ඩුවේ	කැලෑ	2	0	7	20
101	ගෝතමසිත්තගහවත්ත	ක. සරෝතිස් අප්පු සහ කෙනෙක්	වගාව	1	1	25	20
102	ගලබොඩවත්ත	ව. රත්නාමි	එම	0	3	5	20
103	තිම්බිගහලන්දේ වත්ත	ව. ගෝමස් අප්පු	එම	2	1	22	20
P 27	බටදෙමගහවත්ත	ග. සර්දියෙල් අප්පු	එම	0	1	30	15
Q 27	බටදෙමගහවත්ත සහ තවත් ඉඩම	හේ. සර්දියෙල් අප්පු	පරණවගාව	42	3	15	150
R 27	බෝගහකුඹුර පිල්ලෑව	ව. කරෝලියස් පෙරු	3 අවුරුදු වසස් පොල් ගහක්	0	0	9	15
S 27	අරඹිකොටුව වත්ත	හේ. සර්දියෙල් අප්පු	පරණ වගාව	0	3	8	15
T 27	එම	හේ. අප්පු	එම	0	0	10	15
U 27	කොබෝමැල්ල දෙනිය	ව. රත්නාමි අප්පු	තහනම් ඉඩම (පොකුනක් සෑදීම පිනිස ඉතුරුකර තිබෙන ඉඩම)	1	0	22	—
V 27	බෝගහකුඹුරවගහ	ව. කරෝලියස් අප්පු	වගාව	0	0	18	15
104	නිරිවාතාවත්ත	ව. අදෙතිස් අප්පු	එම	0	1	12	15
105	නිරිවාතාකැලෑ	ආණ්ඩුව	ලදකැලෑ	1	0	8	20
106	බටදෙමගහවත්ත නොහොත් නිරිවාතාකැලෑ වත්ත	හේ. සුබනේරිස් සහ කෙනෙක්	වගාව	4	1	0	15
107	බටදෙමගහවත්ත	හේ. සර්දියෙල් අප්පු	එම	2	3	15	15
108	තපස්ලෙනේ ලන්ද	ව. ගෝමස් අප්පු	එම	0	2	25	15
109	බටදෙමගහවත්ත	හේ. සර්දියෙල් අප්පු සහ කෙනෙක්	එම	5	1	27	20
W27	එම	හේ. සුබනේරිස් වෙදරුල	පුවක් සහ 8 අවුරුදු වසස් කොස්	0	1	0	15

නො.	ඉඩමේ නම.	අයිතිකම් කියවනා.	අන්ද.	මහත. අ. රු. ප.	අක්කර සහ මිල. රු.
X 27	බවදෙඹගහවත්ත	හේ. සර්දියෙල්අප්පු	12 අවුරුදු වයස් පොල්ගස් 10ක්	0 3 15	20
Y 27	එම	එම	වගාව	0 2 35	15
Z 27	එම	එම	පුවක්ගස් සවල්පයක් සහ කොස්ගස් 2ක්	0 0 32	15
A 28	දවවගහ කුඹුර	එම	කුඹුර	1 0 28	25
B 28	දවවගහ දෙකිය	එම	දෙකිය	1 1 10	15
C 28	දවවගහකුඹුරේ වහාත	එම	කුඹුරටඅයිති කැබෙල්ලක්	0 1 22	25

මෙම ඉඩම් ගැණ වැඩිදුර කාරණ සර්වේයර්ජනරාල් උන්තාත්සේගෙන්ද, විකිනීමේ කොන්දේසි ගැණ බස්නාහිර දිසාවේ වංශාධිපති ආණ්ඩුවේ ඒජන්ත උන්තාත්සේගෙන්ද දැනගත්ව පුළුවන.

ගරුහර ආණ්ඩුකාර උතුමානත්වගත්සේගේ ආඥාවලස,
බිඹල්පු. පී. වේලර්,
වැඩබලන මහසෙනෙකාරීජ වමිස.

No. 1,820, W. P. Colonial Secretary's Office, Colombo, July 4, 1900.

ON Tuesday, August 14, 1900, at 12 noon, the Hon. the Government Agent for the Western Province will put up to auction, at his office in Colombo, the under-mentioned portions of Crown Land, on the terms authorized by Government.

Preliminary plan 10,526. Situation--Palle pattu of Salpiti korale. Claimant--W. Johanis.

Lot.	Village.	Name of Land.	Description.	Extent. A. R. P.	Upset Price per Acre. Rs.
8739	Kahapola	Tibbotukanatta	A few cocoanut trees 5 years old	0 0 12	10
8740	Do.	do.	15 jak trees 5 years old	0 2 0	15
Preliminary plan 10,560. Situation--Meda pattu of Hewagam korale. Claimant--T. Podi Singho.					
8867	Kahawala	Delgahawatta	6 cocoanut trees 10 years old	0 0 15	30
Preliminary plan 10,723. Situation--Palle pattu, Hewagam korale. Claimant--Manis Appu and others.					
K 753	Dedigomuwa	Patiragewatta	Cocoanut and jak 15 years	1 3 8	25
L 753	Do.	do.	Betel and cocoanut plants 6 months	0 0 38	25
Preliminary plan 9,285. Situation--Gangaboda pattu, Siyane korale. Claimant--Nil.					
258	Mandawala	Millagahawatta	Garden	2 3 19	20
259	Do.	do.	do.	1 0 4	20

Further information respecting these lands may be obtained from the Surveyor-General, and respecting the conditions of sale from the Hon. the Government Agent, Western Province.

By His Excellency the Governor's command,
W. T. TAYLOR,
Acting Colonial Secretary.

No. 1,820, W. P. වමි 1900 ක්වු ජුලි මස 4 වෙනි දින කොළඹ මහසෙනෙකාරීජ උන්තාත්සේගේ කන්කෝරුවේදීය.

බස්නාහිර දිසාවේ වංශාධිපති ආණ්ඩුවේ ඒජන්ත උන්තාත්සේ විසින් මෙහි පහත සඳහන්වෙන ආණ්ඩුව සහ තන ඉඩම් ආණ්ඩුවේ නියෝගවල ප්‍රකාරයට වමි 1900 ක්වු අගෝස්තු මස 14 වෙනි දිනවූ අගනරුවාද දවල් 12ට කොළඹ කවිවේර්සේදී වෙන්දේසිකර විකුණන්නට යෙදෙනවා ඇත.

සිතියම 10,526. පිහිටීම සල්පිටිකෝරල් පල්ලේපත්තුව. ගම--කහපොල. අක්කර මහත. සහ මිල. රු.

නො.	ඉඩමේ නම.	අයිතිකම් කියවනා.	අන්දම.	මහත. අ. රු. ප.	අක්කර සහ මිල. රු.
8739	තිබ්බොට්ට කනත්ත	ව. ජෙහානිස්	5 අවුරුදු වයස් පොල්	0 0 12	10
8740	එම	එම	5 අවුරුදු වයස් කොස් ගස් 12	0 2 0	15
සිතියම 10,560. පිහිටීම හේවාගම්කෝරල් මැදපත්තුව. ගම--කහවල.					
8867	දෙල්ගහවත්ත	ව. පොඩිසිංකෝර	10 අවුරුදු වයස් පොල් ගස් 6ක්	0 0 15	30
සිතියම 10,723. පිහිටීම හේවාගම්කෝරල් පල්ලේපත්තුව. ගම--දඩිගොවුව.					
K 753	පත්තිරගේ වත්ත	මානිස්අප්පු සහ තවත්	15 අවුරුදු පොල් සහ කොස්	1 3 8	25
L 753	එම	එම	6 මාසයක් වයස් පොල් සහ බුලත්	0 0 30	25
සිතියම 9,285. පිහිටීම සියනැකෝරල් ගහබොඩපත්තුව. ගම--මන්දාවල.					
258	මල්ලගහවත්ත	—	වගාව	2 3 19	20
259	එම	—	එම	1 0 4	20

මෙම ඉඩම් ගැණ වැඩිදුර කාරණ සර්වේයර්ජනරාල් උන්තාත්සේගෙන්ද, විකිනීමේ කොන්දේසි ගැණ බස්නාහිර දිසාවේ වංශාධිපති ආණ්ඩුවේ ඒජන්ත උන්තාත්සේගෙන්ද දැනගත්ව පුළුවන.

ගරුහර ආණ්ඩුකාර උතුමානත්වගත්සේගේ ආඥාව ලස,
බිඹල්පු. පී. වේලර්,
වැඩබලන මහසෙනෙකාරීජ වමිස.

LAND SALES IN THE SOUTHERN PROVINCE.

No. 1,070, s. p.

Colonial Secretary's Office,
Colombo, June 21, 1900.

ON Tuesday, August 14, 1900, at 12 o'clock noon, the Government Agent for the Southern Province will put up to auction, at his office in Galle, the under-mentioned portion of Crown Land, on the terms authorized by Government.

An allotment of land situated in the Gangaboda pattu division of the Galle District of the Southern Province supposed to contain plumbago

Preliminary plan 5,210.—Gangaboda pattu.

Lot.	Village.	Name of Land.	Description.	Extent, A. R. P.
11227	Ampegama	Maswila	Garden supposed to contain plumbago	1 0 24

Upset price,—Rs. 200 per acre.

Further information respecting this land may be obtained from the Surveyor-General, and respecting the conditions of sale from the Government Agent, Galle.

By His Excellency the Governor's command,
W. T. TAYLOR,
Acting Colonial Secretary.

No. 1,070, s. p.

වළු 1900 ක්වූ ජුනි මස 21 වෙනි දින කොළඹ මහසෙත්තුවාරිස්ලන්තාන්සේගේ කන්කෝරු මේදිය.

දකුණු දිසාවේ ගාල්ලේ මහළුපත්තලන්තාන්සේ විසින් වෙනි පහත සඳහන්වන ආණ්ඩුව සත්කක ඉඩම ආණ්ඩුවේ නියෝගවල ප්‍රකාරයට වළු 1900 ක්වූ අගෝස්තු මස 14 වෙනි දින වූ අහසරුවාද දවල් දෙලගම් ගාල්ලේ කවිවේරියේදී වෙන්දේසිකර විකුණනට යෙදෙනවා ඇත.

දකුණු දිසාවේ ගාල්ලටයේ ගඟබොඩපත්තු කොට්ඨාසයේ පිහිටා තිබෙන මිනිරන් තිබෙනවාය කියා කල්පනාකර තිබෙන බිම්කැබලි 1ක්.

නො.	ගම.	ඉඩමේ නම.	අතදම.	මහත, අ. රු. ප.	අක්කර යක මිල. රු.
11227	අම්පෙගම	මාස්විල	මිනිරන් තිබෙනවාය කියා කල්පනාකර තිබෙන වත්ත	1 0 24	200

මෙම ඉඩම ගැණ වැඩිදුර කාරණා සර්වේශර්පනර්ජලන්තාන්සේගෙන්ද, විකිනිමි කොන්දේසි ගැණ කාරණා දකුණුපලාගේ ඒපත්තලන්තාන්සේගෙන්ද දැනගනට පුළුවන.

ගරුකර ආණ්ඩුකාර උතුමානන්වකන්සේගේ ආඥාවලෙස,
ඩබ්ල්යු. ටී. ටේලර්,
වැඩබලන මහසෙත්තුවාරිස් මමක.

No. 1,071, s. p.

Colonial Secretary's Office,
Colombo, June 29, 1900.

ON Tuesday, August 28, 1900, at 12 o'clock noon, the Government Agent for the Southern Province will put up to auction, at his office in Galle, the under-mentioned portions of Crown Land, on the terms authorized by Government.

Seven allotments of land situated in the Gangaboda pattu, Talpe pattu, Wellaboda pattu, and Bentota-Walalla-witi korale divisions of the Galle District of the Southern Province.

Preliminary plan 5,210.—Gangaboda pattu.

Lot.	Village.	Name of Land.	Name of Applicant.	Description.	Extent, A. R. P.	Upset Price per Acre. Rs.
11225	Ampegama	Maswila	—	Owita	0 0 11	10
Preliminary plan 3,465.—Gangaboda pattu.						
8134	Pataweliwitiya	Imbulahitiyaduwa	C. D. Wijesekara	Cleared land	0 0 30	10
8136	Do.	do.	do.	do.	0 1 2	10
Preliminary plan 4,898.—Gangaboda pattu.						
14009	Ihalaweliwitiya	Ratnaperakandewatta	Tiranagamage Abensu	Chena	0 0 25	10
Preliminary plan 2,648.—Talpe pattu.						
4966	Mayakaduwa	Midelladoladuwa	Kudagamage Tittuhamy	Garden	0 2 26	10
Preliminary plan 4,799.—Wellaboda pattu.						
13646	Metiwala	Parapebedda	—	Jungle	24 3 7	100
Preliminary plan 1,401.—Bentota-Walalla-witi korale.						
11181	Kosgoda	Duwebedda or Kirimetihaka	H. de Zoysa	Owita	0 2 17	100

Any persons considering that they have any claims to these lands are hereby noticed to produce evidence of their title before the Government Agent on the day of sale.

Further information respecting these lands may be obtained from the Surveyor-General, and respecting the conditions of sale from the Government Agent, Galle.

By His Excellency the Governor's command,
W. T. TAYLOR,
Acting Colonial Secretary.

No. 1,071, S. P.

වර්ෂ 1900 කළු ජූනි මස 29 වෙනි දින කොළඹ මහසෙනෙකාරිජනනායකයන්ගේ කන්තෝරුවේදී.

දකුණු දිසාවේ ගාල්ලේ මහජනනායකයන්ගේ විසින් මෙහි පහත සඳහන්වන ආණ්ඩුව සන්තක ඉඩම් ආණ්ඩුවේ නියෝගවල ප්‍රකාරයට වර්ෂ 1900 ක්වූ අගෝස්තු මස 28 වෙනි දින වූ අගහරවාද දවල් 12ට ගාල්ලේ කවිවිට්ටේදී වෙන්දේසිකර විකුණනට යෙදෙනවා ඇත.

දකුණු දිසාවේ ගාළු පලාතේ ගඟබඩ, තල්පේ, වැල්ලබඩපත්තු සහ බෙන්තර වලල්ලාච්චිකෝරලේ කෝවිඩාසවල පිහිටා තිබෙන බිම් කැබලි 7ක්.

සිතියම 5,210. ගඟබඩපත්තුව. ගම—අම්පෙහම.

නො.	ඉඩමේ නම.	අයිතිකම කියන්නා.	අත්දම.	මහත. අ. රු. ප.	අක්කර සහ මිල. රු.
11225	මාස්විල	—	බිඵට	0 0 11	10
8134	ඉඹුලාහිවිඳුප්ප	සිතියම 3,465. ගම—පාහවැලිවිටිය.	එලිකරපු ඉඩම	0 0 30	10
8135		සී. ඩී. ඒජේසේකර එම	එම	0 1 2	10
14009	රත්නාභාරකන්දේ වත්ත	සිතියම 4,898. ගම—ඉහලවැලිවිටිය.	නිරතගමගෙ අබෙත්තු හේන	0 0 25	10
4966	මිදුල්ලාදලපුව	සිතියම 2,648. තල්පෙපත්තුව. ගම—මායාකඹුව.	කුඩාගමගෙ තිත්තුහාමි වත්ත	0 2 26	10
13646	පරපෙබැඳ්ද	සිතියම 4,799. වැල්ලබඩපත්තුව. ගම—වැව්වල.	— කැලෑව	24 3 7	100
11181	දුවෙබැඳ්ද නොහොත් කිරිමැටිහකේ	සිතියම 1,401. බෙ. ව. කෝරලේ. ගම—කොස්ගොඩ.	එච්. ඩී. සෝසිසා බිඵට	0 2 17	100

මෙම ඉඩම් කැබලිවලට අයිතිවාසිකම් කියාසිටින සෑම අයෙක් ඇත්නම් ඔහු විසින් මේ විකිණීමේ දිනේදී ඊට අයිතිවාසිකම් කියාතිබෙන බජපු ගනාදිත දකුණුපලාතේ මහජනනායකයන්ගේ පෙත්සාසිටින්නට බැර.

මේ ඉඩම් ගැණ වැඩිදුර කාරණා සර්වේශර්ජනරාජනායකයන්ගේද, විකිණීමේ කොන්දේසි ගැණ කාරණා දකුණු පලාතේ ඒජන්තරාජනායකයන්ගේද දැනගනට පුළුවන.

ගරුකර ආණ්ඩුකාර උතුමානත්වහන්සේගේ ආඥාවලෙස,
 ඩබ්ලිව්. ටී. වෙලර්,
 වැඩබලන මහසෙනෙකාරිජනනායකයන්ගේ.

No. 1,072, S. P.

Colonial Secretary's Office,
 Colombo, June 27, 1900.

ON Tuesday, August 21, 1900, at 12 o'clock noon, the Government Agent for the Southern Province will put up to auction, at his office in Galle, the under-mentioned portions of Crown Land, on the terms authorized by Government.

Thirty-one allotments of land situated in the Talpe pattu division of the Galle District of the Southern Province.

Lot.	Name of Land.	Name of Applicant.	Description.	Extent A. R. P.	Upset Price per Acre. Rs.
Preliminary plan 4,966. Village—Mipe.					
14332	Mutugaltuduwa or Maligatenna	—	Chena	3 1 10	10
14333	Do.	—	do.	8 3 4	10
14334	Do.	—	do.	4 2 5	10
14335	Do.	—	Garden	0 2 2	10
14336	Do.	—	do.	0 2 16	10
14337	Do.	—	Chena	1 3 13	10
14338	Do.	—	do.	3 1 22	10
10800	Pokuluwakanda	—	Citronella and jungle	2 2 33	10
Preliminary plan 2,991. Village—Mipe.					
K 263	Dombagahahena	Amaris de Silva	Partly cleared, partly jungle	2 2 17	30
L 263	Toppigodakanda	Pinneduwege Aberan	Jungle	1 1 30	10
M 263	Puwakkotukanda	Pinneduwege Aberan and others	do.	0 3 10	10
6480	Do.	do.	do.	4 0 3	10
Preliminary plan 5,325. Village—Hiyare.					
11761	Mahaudumulleowita	—	Owita	0 1 7	10
11762	Galgodahenakanda-addaraowita	—	do.	0 0 6	10
11763	Galwalakumbura-addaraowita or Andadolekanda-addaraowita	—	do.	0 0 26	10
11764	Etadeniyaowita	—	do.	0 1 16	10
Preliminary plan 5,073. Village—Tellem bure.					
10758	Nawatawattapitakele	Jagodage Don H. de Silva	Chena	0 0 33	10
10759	Do.	do.	Owita	0 0 7	10
10760	Do.	do.	do.	0 0 19	10
17750	Do.	do.	Garden	0 1 3	10

Lot.	Name of Land.	Name of Applicant.	Description.	Extent.		Upset Price per Acre. Rs.
				A.	R. P.	
E 572	Imbulgahawatta	Preliminary plan 5,117. Village—Hiyare.	Garden	0	0 14	10
4062	Galgamuwakanda	Preliminary plan 507. Village—Kalahe. Don Cstan de Silva	Chena	3	3 37	10
3560	Ampawilakoratuwa	Preliminary plan 2,336. Village—Mawella.	Owita	0	2 27	10
3562	Malgorakapittaniya	—	Chena and owita	5	3 17	20
10815	Ambagahakoratuwagoda	Preliminary plan 5,109. Village—Tellem bure. Tellem buregehettige Pransien	Chena	0	2 4	10
B 572	Ambagahakoratuwagoda <i>alias</i> Gangabaddayawatta	do.	Cocoanut land	0	0 28	10
C 572	Mettigeudumulla	—	Owita	0	0 7	10
5465	Mullena-addarakandawatta	Preliminary plan 2,765. Village—Kottowa. Hewagamage Sube	Garden	0	2 15	10
5466	Radagodaudumulla	Dines Silva and another	Jungle	1	2 29	10
5467	Pahalakumbura-addarawatta	Hapan Vitange Nicholas	do.	0	1 7	10
5469	Gorakagasmullaokanda	Hettige Adirian	do.	0	3 32	10

Any persons considering that they have any claims to these lands are hereby noticed to produce evidence of their title before the Government Agent on the day of sale.

Further information respecting these lands may be obtained from the Surveyor-General, and respecting the conditions of sale from the Government Agent, Galle.

By His Excellency the Governor's command,
W. T. TAYLOR,
Acting Colonial Secretary.

No 1,072, S. P.

වස 1900 ක්වූ ජූනි මස 27 වෙනි දින කොළඹ මහසෙනෙරාජ්ඣන්තරාජ්‍යසේනාධිපතිතුමාගේ අණවහරයෙනි.

දකුණු දිසාවේ මහලේස්සන්පුර නමින් විසින් මෙහි පහත සඳහන්වන ආණ්ඩුව සත්කම ඉඩම් ආණ්ඩුවේ නිකුත්වනු ප්‍රකාරයට වස 1900 ක්වූ අගෝස්තු මස 21 වෙනි දිනට අභ්‍යන්තරව දවල් 12ට ගාල්ලේ කඵ මේරියේදී වෙන්දේසිකර විකුණනුට යොදනවා ඇත.

දකුණු දිසාවේ ගා.එ පලාගේ හල්පේපත්තු කොට්ඨාසයේ පිහිටා තිබෙන බිම්කැබලි. සිතියම 4,966. මෙම ඉඩම්වලට ඉල්ලුම්කාරයෝ නැත.

නො.	ගම.	ඉඩමේ නම.	අන්දම.	මහස. අ. රු. ප.	අක්කර සක මිල. රු.
14332	මීපෙ	වුතුගල්ලුඩුව නොහොත් මාලිගා නැත්ත	හේන	3 1 10	10
14333	එම	එම	එම	8 3 4	10
14334	එම	එම	එම	4 2 5	10
14335	එම	එම	වත්ත	0 2 2	10
14336	එම	එම	එම	0 2 16	10
14337	එම	එම	හේන	1 3 13	10
14338	එම	එම	එම	3 1 22	10
සිතියම 5,091.					
10800	එම	පොදුමකන්ද	පැහිරි සහ කැලේ	2 2 33	10
K 263	එම	සිතියම 2,991. ඉල්ලුම්කාරයා—අමාරිස් ද සිල්වා. දෙමහනහේන	කොටසක් එළි කරපු කොටසක් කැලේ	2 2 17	30
L 263	එම	ඉල්ලුම්කාරයා—පින්හඳු ගෙ අවරත්. නොපිටියොඩකන්ද	කැලේ	1 1 30	10
M 263	එම	ඉල්ලුම්කාරයා—පින්හඳුවගේ අවරත් සහ කවත් අස. පුවක්කොටසන්ද	කැලේ	0 3 10	10
6480	එම	එම	එම	4 0 3	10
සිතියම 5,325. මෙම ඉඩම්වලට ඉල්ලුම්කාරයෝ නැත.					
11761	කියාරේ	මහලුඩුල්ල මිව්ට	මිව්ට	0 1 7	10
11762	එම	ගල්ගොඩහේනෙ කන්දඅද්දරමිව්ට	එම	0 0 6	10
11763	එම	ගල්වලකුඹුරඅද්දර මිව්ට නොහොත් අන්දදෙලකන්දඅද්දර මිව්ට	එම	0 0 26	10
11764	එම	ඇටදෙහියමිව්ට	එම	0 1 16	10
සිතියම 5,073. ඉල්ලුම්කාරයා—ත්තොඩගෙ දෙත් එච්. ද සිල්වා.					
10758	එම	තව්වත්තපිටිකැලේ	හේන	0 0 33	10
10759	එම	එම	මිව්ට	0 0 7	10
10760	එම	එම	එම	0 0 19	10
M 750	එම	එම	වත්ත	0 1 3	10
සිතියම 5,117. මෙම ඉඩමට ඉල්ලුම්කාරයෝ නැත.					
E 572	කියාරේ	ඉඹුල්ගමවත්ත	වත්ත	0 0 14	10

නො.	ගම.	ඉඩමේ නම.	අන්දම.	අක්කර		
				මහන.	සක මිල.	
				ෆ. රු. ප.	රු.	
4062	කලගෙ	සිතියම 507. ඉල්ලුම්කාරයා—දෙවන කුස්තන් ද සිල්වා. ගල්ගවුමකන්ද	සේන	3	3 37	10
3560	මාවැල්ල	සිතියම 2,336. මෙම ඉඩමවලට ඉල්ලුම්කාරයෙක් නැතැ. අම්පාරිකොරටුව	බිච්ච	0	2 27	10
3562	එම	මල්ගොරකච්චිවනිය	සේන සහ බිච්ච	5	3 17	20
10815	කෙල්ලමුර	සිතියම 5,109. ඉල්ලුම්කාරයා—කෙල්ලමුර්ගෙට්ටියේ පුරන්සිවා. අඹගහකොරටුවගොඩ	සේන	0	2 4	10
B 572	එම	එම ගොගොන් ගහබොඩයාවන්ත	පොල්වන්ත	0	0 28	10
B 572	එම	මෙම ඉඩමට ඉල්ලුම්කාරයෙක් නැතැ. මැට්ටිගෙරුදුමුල්ල	බිච්ච	0	0 7	10
5465	කොට්ටොව	සිතියම 2,765. ඉල්ලුම්කාරයා—සේවාගමගෙ සුමේ. මුලනඅද්දරකන්දවන්ත	වන්ත	0	2 15	10
5466	එම	ඉල්ලුම්කාරයා—දිනේස සිල්වා සහ තවත් අය. රදගොඩලමුල්ල	කැලේ	1	2 29	10
5467	එම	ඉල්ලුම්කාරයා—තරන්පිතානගෙ නිකුල්. පහලකුඹුරඅද්දරවන්ත	එම	0	1 7	10
5469	එම	ඉල්ලුම්කාරයා—හෙට්ටියේ අදිරියන්. ගොරකගස්මුල්ලමිකන්ද	එම	0	3 32	10

මෙම ඉඩම් කැබලිවලට අයිතිවාසිකම් කියා ගිවිස ගම් අයෙක් ඇත්නම් ඔහු විසින් මේ විකිනීමේ දිනේදී ඊට අයිතිවාසිකම් කියා තිබෙන ඔප්පු රැකාදිය දකුණු පලාතේ මහජනතලන්තාන්සේට පෙන්වා සිටින්නට බිනිය.

මෙම ඉඩම් ගැන වැඩිදුර කාරණා සර්වේසර්ස්කරුල්ලන්තාන්සේගෙන්ද, ඒකිනීමේ කාන්දේසි ගැන කාරණා දකුණුපලාතේ ඒජන්තලන්තාන්සේගෙන්ද දැනගත්ව පුළුවන.

ගරුකර ආණ්ඩුකාර උතුමාගන්වනන්සේගේ ආඥාවලස,

ඩබ්ලිවු. ටී. චේලර්.
වැඩබලන මහසෙකුකාරීස් වමන.

LAND SALES IN THE NORTH-WESTERN PROVINCE.

No. 1,399, N.-W. P.

Colonial Secretary's Office,
Colombo, June 23, 1900.

ON Tuesday, August 21, 1900, at 1 o'clock p.m., the Government Agent for the North-Western Province will put up to auction, at his office in Kurunegala, the under-mentioned portions of Crown Land, on the terms authorized by Government.

Seven allotments of land situated in the Dambadeni hatpattu division of the Kurunegala District of the North-Western Province.

Lot.	Village.	Name of Land.	Description.	Extent.		Upset Price per Acre.
				A.	R. P.	
Preliminary plan 1,332. Claimant—The Crown.						
6968	Sewardana	Ginniriyakanda	Forest and chena	0	2 37	60
6969	Patanduwa	do.	do.	3	3 1	50
6970	Ginniriya	do.	do.	24	2 15	60
Claimant—Appuhamy.						
Q 632	Ginniriya	Kandehena	Chena	1	0 2	25
Claimant—Mudiyanse.						
6970½	Ginniriya	Ginniriyakanda	Forest	2	0 30	25
6970½	Do.	do.	do.	12	0 32	25
6970½	Do.	do.	do.	1	3 26	25

Further information respecting these lands may be obtained from the Surveyor-General, and respecting the conditions of sale from the Government Agent, North-Western Province.

By His Excellency the Governor's command,

W. T. TAYLOR,
Acting Colonial Secretary.

No. 1,399, N.-W. P.

වර්ෂ 1900 ක්වූ ජූනි මස 23 වෙනි දින කොළඹ

මහසෙනෙකාරීජනරාජ්‍යාණ්ඩයේ කන්තෝරුවේදී.

වසම් දිසාවේ ආණ්ඩුවේ ඒජන්තාධිපතිවරයාණන්ගේ විසින් මෙහි පහත සඳහන්වන ආණ්ඩුව සත්කම ඉඩම් ආණ්ඩුවේ නියෝගවල ප්‍රකාරයට වර්ෂ 1900 ක්වූ අගෝස්තු මස 21 වෙනි දින වූ අගනැවතුණු දවස් 10 කුරු නැගල කම්මේරියේදී වෙන්දේසිකර විකුණන්නට යෙදෙනවා ඇත.

වසම් දිසාවේ කුරුනැගල පලාතේ දඹදෙනි හත්පත්තුවේ කොට්ඨාසයේ පිහිටා තිබෙන බිම්කැබෙලි.

සිතියම 1,332. අයිතිකම කියන්නා—ආණ්ඩුව.

අක්කර

මහන. සක මිල.

නො.	ගම.	ඉඩමේ නම.	අන්දම.	අ. රු. ප.	රු.
6968	සෙවන්දන	ගින්නිරියේ කන්ද	මුකලාන සහ සේන	0 2 37	60
6969	පවන්ඩුව	එම	එම	3 3 1	50
6970	ගින්නිරිය	එම	එම	24 2 15	60
අයිතිකම කියන්නා—අප්පුහාමි.					
Q 632	එම	කන්දේගේන	සේන	1 0 2	25
අයිතිකම කියන්නා—මුදියන්සේ.					
6970½	එම	ගින්නිරියේ කන්ද	මුකලාන	2 0 30	25
6970½	එම	එම	එම	12 0 32	25
6270½	එම	එම	එම	1 3 26	25

මෙම ඉඩම් ගැණ වැඩිදුර කාරණා සර්වේයර්ජනරාජ්‍යාණ්ඩයේගෙන්ද, විනිනිලේ කොන්දේසි ගැණ කාරණා වසම් දිසාවේ ආණ්ඩුවේ ඒජන්තාධිපතිවරයාණන්ගෙන්ද දැනගන්නට පුළුවන.

ගරුකර ආණ්ඩුකාර උතුමානන්වහන්සේගේ ආඥාව ලෙස,

ඩබ්ල්යු. පී. චේලර්,
වැඩබලන මහසෙනෙකාරීජනරාජ්‍යාණ්ඩයේ වම්න.

No. 1,400, N.-W. P.

Colonial Secretary's Office,
Colombo, July 2, 1900.

ON Wednesday, August 15, 1900, at 1 o'clock P.M., the Government Agent for the North-Western Province will put up to auction, at his office in Kurunegala, the under-mentioned portion of Crown Land, on the terms authorized by Government.

An allotment of land situated in the Katugampola hatpattu division of the Kurunegala District of the North-Western Province.

Preliminary plan 1,067.

Lot.	Village.	Name of Land.	Description.	Extent. A. R. P.
U 432	Kiniyama	Halmillapatahawemukalana	Forest	29 1 29

Upset price,—Rs. 30 per acre.

Further information respecting this land may be obtained from the Surveyor-General, and respecting the conditions of sale from the Government Agent, North-Western Province.

By His Excellency the Governor's command,

W. T. TAYLOR,
Acting Colonial Secretary.

No. 1,400, N.W.-P.

වර්ෂ 1900 ක්වූ ජූලි මස 2 වෙනි දින කොළඹ

මහසෙනෙකාරීජනරාජ්‍යාණ්ඩයේ කන්තෝරුවේදී.

වසම් දිසාවේ ආණ්ඩුවේ ඒජන්තාධිපතිවරයාණන්ගේ විසින් මෙහි පහත සඳහන්වන ආණ්ඩුව සත්කම ඉඩම් ආණ්ඩුවේ නියෝගවල ප්‍රකාරයට වර්ෂ 1900 ක්වූ අගෝස්තු මස 15 වෙනි දින වූ බද්දට කුරුනැගල කම්මේරියේදී වෙන්දේසිකර විකුණන්නට යෙදෙනවා ඇත.

වසම් දිසාවේ කුරුනැගල පලාතේ කටුගමපල හත්පත්තුවේ කොට්ඨාසයේ පිහිටා තිබෙන බිම්කැබෙලි 1ක්.

සිතියම 1,067.

මහන.

අ. රු. ප.

නො.	ගම.	ඉඩමේ නම.	අන්දම.	අ. රු. ප.	රු.
U 432	කිනියම	හල්මිල්ලපහතවේ මුකලාන	මුකලාන	29 1 29	

නියමකරනලද මුදල අක්කරයක් රුපියල් 30යි.

මෙම ඉඩම සම්බන්ධ වැඩිදුර කාරණා සර්වේයර්ජනරාජ්‍යාණ්ඩයේගෙන්ද, විකුණුම් කොන්දේසි ගැණ කාරණා වසම් දිසාවේ ආණ්ඩුවේ ඒජන්තාධිපතිවරයාණන්ගෙන්ද දැනගන්නට පුළුවන.

ගරුකර ආණ්ඩුකාර උතුමානන්වහන්සේගේ ආඥාව ලෙස,

ඩබ්ල්යු. පී. චේලර්,
වැඩබලන මහසෙනෙකාරීජනරාජ්‍යාණ්ඩයේ වම්න.

No. 1,401, N.-W. P.

Colonial Secretary's Office,
Colombo, July 4, 1900.

ON Tuesday, August 21, 1900, at 1 o'clock P.M., the Government Agent for the North-Western Province will put up to auction, at his office in Kurunegala, the under-mentioned portions of Crown Land, on the terms authorized by Government.

Two allotments of land situated in the Katugampola hatpattu division of the Kurunegala District of the North-Western Province.

Lot.	Village.	Name of Land.	Description.	Extent.		Upset Price per Acre. Rs.
				A.	R. P.	
7568	Kaliyawadana	Gamaralagekumburekele	Jungle and swamp	15	0 22	35
Preliminary plan 1,453.						
7624	Mohottawa and Narangoda	Galkadullamukalana	Forest	179	1 12	55
Preliminary plan 1,469.						

Further information respecting these lands may be obtained from the Surveyor-General, and respecting the conditions of sale from the Government Agent, North-Western Province.

By His Excellency the Governor's command,

W. T. TAYLOR,
Acting Colonial Secretary.

No. 1,401, N.-W. P.

වම් 1900 ක්වු ජුලි මස 4 වෙනි දින කොළඹ මහසෙනෙවිවරයාගේ නියෝගයට අනුව.

වම් දිනට අනුමතව ඒකතලයක්වන පිහිටි වෙහි පහත සඳහන්වන අනුමත සන්තක ඉඩම් අනුමතව නියෝගවල ප්‍රකාරයට වම් 1900 ක්වු අගෝස්තු මස 21 වෙනි දිනට අනුමතව දවල් 1 ව කුරුමාගල කමිටියේදී වෙන්දේසි කර විකුණනට යෙදෙනවා ඇත.

වම් දිනට කුරුමාගල ප්‍රාදේශීය කටුගම්පොල හත්පත්තුවේ කොට්ඨාසයේ පිහිටි නිවෙහ බිම් කැබලි 2ක්.

නො.	ගම.	ඉඩමේ නම.	අන්දම.	මහත.		අක්කර සහ මිල.
				අ. රු. ප.	රු.	
7568	කලියාවඩන	ගමරුගේ කුමුරේ කැලේ	කැලාව සහ මඩබිම	15	0 22	35
පිහිටම 1,453.						
7624	මොහොට්ටාව සහ තාරත්තොඩ	ගල්කඩුල්ලේ මුකලාන	මුකලාන	179	1 12	55
පිහිටම 1,469.						

වම් ඉඩම් ගැණ වැඩිදුර කාරණ සර්වේචර්ජනරුලයක්වන පිහිටි කොන්දේසි ගැණ කාරණ වම් දිනට අනුමතව ඒකතලයක්වන පිහිටි දූතගන්ව පුළුවන.

ගරුගර අනුමතව ඉඩමානවන පිහිටි අනුමත ලෙස,
බිම්පු. වි. චේලර්,
වැඩබලන මහසෙනෙවිවරයාගේ නියෝගයට අනුව.

No. 1,402, N.-W. P.

Colonial Secretary's Office,
Colombo, July 4, 1900.

ON Tuesday, August 21, 1900, at 1 o'clock P.M., the Government Agent for the North-Western Province will put up to auction, at his office in Kurunegala, the under-mentioned portions of Crown Land, on the terms authorized by Government.

Seven allotments of lands situated in the Katugampola hatpattu division of the Kurunegala District of the North-Western Province.

Lot.	Village.	Name of Land.	Description.	Extent.		Upset price, -Rs. 55 per acre.
				A.	R. P.	
7636	Kotuwella	Halgaha-agara	Forest	40	1 14	55
7637	Do.	do.	do.	12	3 29	
7638	Do.	do.	do.	5	1 28	
7639	Wewelwala	Galmullamukalana	do.	21	2 17	
7640	Do.	do.	do.	25	0 20	
7641	Wewelwala and Bopitiya	do.	do.	17	0 16	
7642	Wewelwala	do.	do.	3	0 33	

Further information respecting these lands may be obtained from the Surveyor-General, and respecting the conditions of sale from the Government Agent, North-Western Province.

By His Excellency the Governor's command,
W. T. TAYLOR,
Acting Colonial Secretary.

No. 1,402, N.-W. P.

වර්ෂ 1900 ක්වූ ජූලි මස 4 වෙනි දින කොළඹ මහජනකාර්යාලයේ කන්තෝරුවේදී.

මෙම දිනවලට ආණ්ඩුවේ ඒජන්තවරයාගේ විසින් මෙහි පහත සඳහන්වන ආණ්ඩුව සන්තක ඉඩම් ආණ්ඩුවේ නියෝගවල ප්‍රකාරයට වර්ෂ 1900 ක්වූ අගෝස්තු මස 21 වෙනි දිනවූ අගතරුවාද දවල් 1ට කුරුනෑගල නවවිවේදී වෙන්දේසිකර විකුණනව යෙදෙනවා ඇත.

මෙම දිනවලට කුරුනෑගල පළාතේ කවුගම්පොලතත්තුවේ කොට්ඨාසයේ පිහිටා තිබෙන බිම්කැබෙලි 7ක්.

සිතියම 1,484.

නො.	භම.	ඉඩමේ නම.	අන්දම.	මහත.
			ඉ. රු. ප.	
7636	කොටුවැල්ල	හල්ගහඅගාරේ	මුකලාන	40 1 14
7637	එම	එම	එම	12 3 29
7638	එම	එම	එම	5. 1 28
7639	වේවැල්ල	හල්මුල්ලේමුකලාන	එම	21 2 17
7640	එම	එම	එම	25 0 20
7641	වේවැල්ල සහ බෝපිටිය	එම	එම	17 0 16
7642	වේවැල්ල	එම	එම	3 0 33

නියමකරණලද මුදල අක්කරයක් රුපියල් 55යි.

මෙම ඉඩම් ගැණ වැඩිදුර කාරණ සර්වේයර් ජනරාල්වරයාගේගෙන්ද, විකිනීමේ කොන්දේසි ගැණ කාරණ වගක දිනවලට ආණ්ඩුවේ ඒජන්තවරයාගේගෙන්ද දැනගනව පුළුවන.

තරුතර ආණ්ඩුකාර උතුමානන්වහන්සේගේ ආඥාවලෙස,

ඩබ්ල්යු. පී. වෙලර්,
වැඩබලන මහජනකාරීස් වමහ.

LAND SALES IN THE PROVINCE OF UVA.

No. 374, P. OF U.

Colonial Secretary's Office,
Colombo, June 27, 1900.

ON Tuesday, August 21, 1900, at 1 P.M., the Government Agent for the Province of Uva will put up to auction, at his office in the Badulla Kachcheri, the under-mentioned portions of Crown Land, on the terms authorized by Government.

Twelve allotments of land situated in the Badulla District of the Province of Uva.

Preliminary plan 562. Village—Atale, Kandukara korale.

Lot.	Name of Land.	Name of Claimant.	Description.	Extent. A. R. P.	Upset Price
					per Acre. Rs.
Z 63	Medagedarawatta	Kiri Banda	House and garden	0 2 16	10
A 64	Kelagedarawatta	Applicant	do.	0 3 21	10
B 64	Pahalagedarawatta	Rambandiya and others	Garden, cocconut, &c.	1 2 11	10
C 64	Vasipanagedarawatta	Huda	House and garden	0 3 4	10

Preliminary plan 3,239. Village—Alupota, Kandukara korale.

9133	Athigahawatta	Crown	Old garden and plantain trees	2 0 35	10
------	---------------	-------	-------------------------------	--------	----

Preliminary plan 265. Village—Gurupanwela, Palwatta korale.

O 27	Bambarunnawala	For general sale	Chena about 9 years old	7 2 35	10
------	----------------	------------------	-------------------------	--------	----

Preliminary plan 822. Village—Paharagammana, Bintenna korale.

2865a	Migahamullayaya*	Crown	Chena	4 1 22	10
2865b	Do.*	do.	do.	4 0 31	10
2865c	Do.*	do.	do.	5 0 0	10
2865d	Do.*	do.	do.	5 1 0	10
2868	Migahamullawatta	do.	do.	7 1 20	10

E 83	Preliminary plan 1,202. Kudaporuwakumbura	Village—Royal Village Madulla in Gampaha korale, Udukinda. Kudaporuwa Punchi Menika	Paddy	0 1 15	20
------	---	---	-------	--------	----

* These lands were sold in June, 1899, but the sales were not completed by the purchasers.

Further information regarding these lands may be obtained from the Surveyor-General, and regarding conditions of sale from the Government Agent, Province of Uva.

By His Excellency the Governor's command,

W. T. TAYLOR,
Acting Colonial Secretary.

No. 374, P. OF U.

වර්ෂ 1900 ජූනි මස 27 වෙනි දින කොළඹ මහසෙනෙවිවරයාගේ කටයුතු වේදිකාවේදී.

ලංකාවේ මහජනතාගාරයේ විසින් මෙහි පහත සඳහන්වන ආණ්ඩුව සත්කම ඉඩම් ආණ්ඩුවේ නියෝගවල ප්‍රකාරයට වර්ෂ 1900 ජූනි මස 21 වෙනි දිනට අගහරුවාද සවස 10 බදු එකතු වේදිකාවේ වෙන්දේසිකර විකුණනු ලබන බවට යෙදෙනවා ඇත.

ලංකාවේ බදු පලයේ කොට්ඨාසයේ පිහිටා තිබෙන බිම්කැබලි 12ක්.

සිතියම 562. ගම—කඳුකරකෝරලේ අගලේ.

නො.	ඉඩමේ නම.	අයිතිකම් කියවනා.	අන්දම.	මහත. අ. රු. ප.	අක්කර ගක මිල. රු.
Z 63	මැදගෙදරවත්ත	කිරිබත්වා	ගේ සහ වත්ත	0 2 16	10
A 64	කෙලගෙදරවත්ත	ඉල්ලිමිකාරයා	එම	0 3 21	10
B 64	පහලගෙදරවත්ත	රම්බන්තිසා සහ වෙනත් අය	වත්ත පොල්යනාදි සහ වත්ත සහ ගෙයක්	1 2 11 0 3 4	10 10
C 64	වසිපහ ගෙදරවත්ත	හුදු			
9133	අත්තිගහවත්ත	සිතියම 3,239. ගම—කඳුකරකෝරලේ අඵපොහ. ආණ්ඩුව	පරණවත්ත සහ කෙසෙල්	2 0 35	10
O 27	බඹරුවත්තවෙල	සිතියම 265. ගම—පල්වත්තේ කෝරලේ ගුරුපත්වෙල. විකිනීමට	අඵරුදු 9ක මහර හේන	7 2 35	10
2865a	මීගහවත්ත	සිතියම 822. ගම—විත්තැත්තකෝරලේ පත්තරගම්මත. ආණ්ඩුව	හේන	4 1 22	10
2865b	එම*	එම	එම	4 0 31	10
2865c	එම*	එම	එම	5 0 0	10
2865d	එම*	එම	එම	5 1 0	10
2868	මීගහවත්ත	එම	එම	7 1 20	10
E 83	කුඩාපෝරුව කුඹුර	සිතියම 1,202. ගම—වඩුල්ලේ ගබඩා ගඳ, උඩුකිදු ගම්පහකෝරලේ. කුඩාපෝරුවේ පුන්ඵ මැතිකා	කුඹුර	0 1 15	20

* මේ ඉඩම් වර්ෂ 1899 ජූනි මසදී වික්කේ නමින් ගැනුම්කාරයෝ මුදල සම්පූර්ණයෙන් ගෙවීමෙන් මේ ඉඩම් ගැණුම් වැඩිදුර තොරතුරු සර්වේසර්ස් නර්ස් කැනගේද, මිකුනු ම ගැණුම් තොරතුරු බදුල්ලේ ආණ්ඩු වි ඵ්ජනකතැනගේද දුනගහපුකුයි.

ගරුභර ආණ්ඩුකාර උතුමානත්වතත්තේගේ ආඥාවලෙස,
ඩබ්ලිව්. ටී. වෙලර්,
වැඩබලන මහසෙනෙවිවරයා වෙත.

No. 375, P. OF U.

Colonial Secretary's Office,
Colombo, June 25, 1900.

ON Friday, August 17, 1900, at 1 P.M., the Government Agent for the Province of Uva will put up to auction, at Welimada Resthouse, the under-mentioned portions of Crown Land, on the terms authorized by Government.

Six allotments of land situated in the Udukinda division of the Badulla District of the Province of Uva.

Lot.	Village.	Name of Land.	Description.	Extent.		Upset Price per Acre. Rs.
				A.	R. P.	
360	Etkandawaka, Medapalata korale	Unagahadoruwa	Patana	14	0 0	10
K 598	Welimada in Udapalata	Pattiyaduwwewatta (for sale or settlement)	Six years old coffee	4	0 0	10
L 598	Welimada in Udapalata	Ampitiyatennewatta or Kahata-gahagawa (for sale or settlement)	Six years old coffee	1	2 37	10
10075	Welimada in Udapalata	Ampitiyatenna	Patana and chena	0	2 27	10
343	Pannalawela in Medapalata	Kalugalagawa	Hena	3	3 10	10
346	Pannalawela in Medapalata	Idimankada	Hena	1	2 21	10

Further information regarding these lands may be obtained from the Surveyor-General, and regarding conditions of sale from the Government Agent, Province of Uva.

By His Excellency the Governor's command,
W. T. TAYLOR,
Acting Colonial Secretary.

No. 376, P. OF U.

වම 1900 ක්වු ජුනි මස 25 වෙනි දින කොළඹ මහසෙක්‍රාමාරිස්උත්තාන්සේනේ කන්තෝරුවේදී.

උග්‍රව දිසාවේ ආණ්ඩුවේ ඒජන්තඋත්තාන්සේ විසින් මෙහි පහත සඳහන්වෙන ආණ්ඩුව සන්තක ඉඩම් ආණ්ඩුවේ නියෝගවල ප්‍රකාරයට වම 1900 ක්වු අගෝස්තු මස 7 වෙනි දිනවු අගනරුවාද පස්වරු එකට බදු එකවරින්දේදී වෙන්දේසිකර එකුණත්ව යෙදෙනවා ඇත.

උග්‍රව දිසාවේ බදු එ පලාතේ උඩුකිඳු කොට්ඨාසයේ පිහිටා තිබෙන විමසුමෙහි 7ක්. සිතියම 698. අයිතිකම නිගන්නා—රජසන්තක.

නො.	ගම.	ඉඩමේ නම.	අන්දම.	අ. රු. ප.	රු.
2442	මහපලාතකහගොල්ල	අම්පිවිගොඩපහන	පහන	5 0 11	15
2443	එම	එම	එම	8 3 8	15
		සිතියම 681.			
2396	මහපලාතකෝරලේ ඇත්තලපිටිය	කන්දේඅරුව	විවෘපිරිමට කොඳු පහන් මඩසකික බිම	0 3 23	10
		සිතියම 697.			
2440	මහපලාතකෝරලේ බහගොල්ල	උඩවැවපහන	පහන	7 2 26	15
		සිතියම 789.			
2744	මහපලාතකෝරලේ කබිල්ලේවෙල	උඩුල්පොතපහන	පහන	0 0 30	20
2744½	එම	එම	එම	1 0 14	20
		සිතියම 482.			
1693	මහපලාතකෝරලේ එහොඩගම	මැදලල්පහ	අත්ඇරිවිම කුඹුර	1 2 3	10

මේ ඉඩම් ගැන වැඩිදුර කාරනා සර්වේඤ්ච්ඡන්තාන්සේගෙන්ද, විකිනීමේ කොන්දේසි ගැන උග්‍රව දිසාවේ ආණ්ඩුවේ ඒජන්තඋත්තාන්සේගෙන්ද දැනගත හැකිය.

ගරුකර ආණ්ඩුකාර උතුමානත්වයන්සේනේ ආඥාවලස, ඩබ්ලිවු. ටී. ටේලර්, වැඩබලන මහසෙක්‍රාමාරිස් වමික.

No. 377, P. OF U.

Colonial Secretary's Office, Colombo, June 26, 1900.

ON Tuesday, August 21, 1900, at 1 P.M., the Government Agent for the Province of Uva will put up to auction, at his office in the Badulla Kachcheri, the under-mentioned portions of Crown Land, on the terms authorized by Government.

Two allotments of land situated in the Udukinda division of the Badulla District of the Province of Uva.

Preliminary plan 908. Claimant—Crown

Lot.	Village.	Name of Applicant.	Description.	Upset Price		
				Extent.	per Acre.	Rs.
3138	Oboda-ela in Mahapalata korale	Edirisuriya Mudiyansele	Patana	4 2 29		20
3140	Do.	do.	do.	3 1 29		20

Four allotments of land situated in the Yatikinda division of the Badulla District of the Province of Uva:

Preliminary plan 901. Claimant—Illukegedara Hudi and Crown.

E 96	Illukegama in Bogoda korale, Yatikinda	Mr. W. Beattie	Patana	1 3 30		10
F 96	Do.	do.	do.	0 2 23		10
		Claimant—Crown.				
3126	Illukegama in Bogoda korale, Yatikinda	Mr. W. Beattie	Patana	7 1 6		10
3127	Do.	do.	do.	1 1 11		15

Two allotments of land situated in the Bintenna division of the Badulla District of the Province of Uva.

Preliminary plan 907. Claimant—Crown.

3137	Kotalalawa in Bintenna korale, Bintenna	Viharagoda Pansala Ratnapala Unnanse	Chena jungle	7 0 22		10
------	---	--------------------------------------	--------------	--------	--	----

Preliminary plan 910. Claimant—Crown.

3142	Kotaganwella in Aralupiti korale, Bintenna	Mukandegedara Tissa Hami	Paddy field	0 1 22		10
------	--	--------------------------	-------------	--------	--	----

An allotment of land situated in the Wiyaluwa division of the Badulla District of the Province of Uva.

Preliminary plan 838. Claimant—Crown.

2930	Udamukalana in Liyadipitiya, Soranatota korale, Wiyaluwa	B. M. Kiriwante, of Egoda-watta	Forest, now chena	1 1 16		10
------	--	---------------------------------	-------------------	--------	--	----

Further information regarding these lands may be obtained from the Surveyor-General, and regarding conditions of sale from the Government Agent, Province of Uva.

By His Excellency the Governor's command,

W. T. TAYLOR,
Acting Colonial Secretary.

No. 377, P. OF U.

වම් 1900 ක්වු ජුනි මස 26 වෙනි දින කොළඹ මහසෙනෙවිවරයාගේ කමන්ඩෝවරු වෙතින්.

උදාහරණයක් ලෙසින් ඒජන්තවරයාගේ විසින් වෙහි පහත සඳහන්වන ආණ්ඩුව සහතික ඉඩම් ආණ්ඩුවේ නියෝගවල ප්‍රකාරයට වම් 1900 ක්වු අගෝස්තු මස 21 වෙනි දින වන අගනරුවාද, පස්වරු එකට බදු කඩවෙරියේදී වෙන්දේසිකර විකුණනට යෙදෙනවා ඇත.

උදාහරණයක් බදු පලාතේ උඩුකිඳ කොට්ඨාසයේ පිහිටා තිබෙන බිම්කැබලි 2ක්.

සිතියම 908. ගම—වහපලාත කෝරළේ බිබ්බිඇල්ලේගම.

නො.	ඉල්ලුම්කාරයා.	අයිතියට කියවනා.	අන්දම.	මහත. අ. රු. ප.	අක්කර යක මිල. රු.
3138	ඇදිරිසිංහ මුදියාන්සේලාගේ කිරිබත්ඩා	රජසත්තක	පහන	4 2 29	20
3140	එම	එම	එම	3 1 29	20

සිතියම 901.

උදාහරණයක් බදු පලාතේ සවිකිඳ කොට්ඨාසයේ පිහිටා තිබෙන බිම් කැබලි 4ක්.

ගම—සවිකිඳ බෝගොඩකෝරළේ ඉරකේගම.

නො.	ඉල්ලුම්කාරයා.	අයිතියට කියවනා.	අන්දම.	මහත. අ. රු. ප.	අක්කර යක මිල. රු.
E 96	ඩබ්ලිවු. බිට්ටකන්මයා	ඉරකේගොඩ හුදි සහ රජ සත්තක	පහන	1 3 30	—
F 96	එම	එම	එම	0 2 23	10
3126	එම	රජසත්තක	එම	7 1 6	10
3127	එම	එම	එම	1 1 11	15

උදාහරණයක් බදු පලාතේ බිත්තැන්න කොට්ඨාසයේ පිහිටා තිබෙන බිම්කැබලි 2ක්.

සිතියම 907. ගම—බිත්තැන්නේ බිත්තැන්නකෝරළේ කොටතලාමේ.

3137	විහාරගොඩ පත්තලේ රහන පාලනනායකයා	රජසත්තක	හේන්කැලේ	7 0 22	10
------	--------------------------------	---------	----------	--------	----

සිතියම 910. ගම—බිත්තැන්නේ අරඹිපිකෝරළේ කොටගත්වැල්ල.

3142	මිකන්දේගොඩ නිසාහාමි	රජසත්තක	කුමුර	0 1 22	10
------	---------------------	---------	-------	--------	----

සිතියම 838. ගම—විගඵවේ සොරනානොට කෝරළේ ලියදිපිටියේ උඩ මුහුලාන.

උදාහරණයක් බදු පලාතේ විගඵව කොට්ඨාසයේ පිහිටා තිබෙන බිත්තැබලි 1.

2930	එගොඩවත්තේ බී. ඇම්. කිරි වත්තේ	රජසත්තක	කැලෑව දැනට හේන	1 1 16	10
------	-------------------------------	---------	----------------	--------	----

මේ ඉඩම් ගැණ වැඩිදුර කාරණ සර්වේයර්ස්කරුලත්නායකයන්ගේද, විකිනීමේ කොන්දේසි ගැණ උදාහරණයක් ආණ්ඩුවේ ඒජන්තවරයාගේගෙන්ද දැනගතහැකි.

ගරුකර ආණ්ඩුකාර උතුරුකන්වකන්සේගේ ආඥා ලෙස,

ඩබ්ලිවු. ඩී. ටේලර්,
වැඩබලන මහසෙනෙවිවරයාගේ වම්ක.

No. 378, P. OF U.

Colonial Secretary's Office,
Colombo, June 28, 1900.

ON Friday, August 24, 1900, at 1 P.M., the Government Agent for the Province of Uva will put up to auction, at his office in the Badulla Kachcheri, the under-mentioned portions of Crown Land, on the terms authorized by Government.

Eight allotments of land situated in the Badulla District of the Province of Uva.

Lot.	Village.	Preliminary plan 94.		Extent. A. R. P.	Upset Price per Acre. Rs.
		Name of Land.	Description.		
241	Palugama, Udapalata korale	Mahagalagoda	Patana	0 3 35	10
242	Do.	do.	do.	2 2 12	10
224	Landewela, Udapalata korale	Preliminary plan 85. Hompolladowa	Patana	2 0 22	10
1893	Alupota, Kandukara korale	Preliminary plan 554. Jayasinnowatta	High jungle	0 3 12.50	10
2906	Alupota, Kandukara korale	Preliminary plan 829. Hulanpolapatana	Chena jungle	1 0 38	15
2907	Do.	Sohonpolawatta	Jak and garden produce	0 3 20	25
2908	Do.	Arulugahapatana	Small grain and arecanut, &c.	0 1 4	25
2909	Do.	do.	Plantain and scrub	0 0 13	25

Further information regarding these lands may be obtained from the Surveyor-General, and regarding conditions of sale from the Government Agent, Province of Uva.

By His Excellency the Governor's command,

W. T. TAYLOR,
Acting Colonial Secretary.

No. 378, P. OF U.

වර්ෂ 1900 ක්වූ ජුනි මස 28 වෙනි දින කොළඹ මහසෙනෙකාරිප්ලාන්තාන්තයේ කන්තෝරුවේදීය.

ලංකාවේ ආණ්ඩුවේ ඵ්ජන්තලාන්තාන්තයේ විසින් මෙහි පහත සඳහන්වන ආණ්ඩුව සන්තක ඉඩම් ආණ්ඩුවේ නියෝගවල ප්‍රකාරයට වර්ෂ 1900 ක්වූ අගෝස්තු මස 24 වෙනි දින වූ සිකුරුදා දවල් 1 ව බදු මට්ටමේදී වෙන්දේසිකර විකුණනට යෙදෙනවා ඇත.

ලංකාවේ බදු මට්ටම කොට්ඨාසයේ පිහිටා තිබෙන බිම්කැබලි.

සිතියම 94. අයිතිකම් කිසිත්තා—ආණ්ඩුව.

නො.	ගම.	ඉඩමේ නම.	අන්දම.	මහත. අ. රු. ප.	අක්කර ගක මිල. රු.
241	ලඹපලාතකෝරලේ ප. එගම	මහගලගොඩ	පහත	0 3 35	10
242	එම	එම	එම	2 2 12	10
224	ලන්දේවෙල	සිතියම 85. ගොම්පොල්ලොව	එම	2 0 22	10
1893	කපුකරකෝරලේ අඵපොත	ජගසිංහෝ වත්ත	ලස්කැලේ	0 3 12.50	10
2906	එම	සිතියම 554. හුලන්පොල පහත	කැලාවෙව්ව හේන	1 0 38	15
2906	එම	සොහොන්පොල	කොස් සහ මෙනත්	0 3 20	25
2908	එම	වත්ත	පලතුරු	0 1 4	25
2909	එම	අඵඵ ග පහත	ගිංබෝග පුවක් යනාදිය	0 0 13	25
		එම	කෙසෙල් සහ පැලෑටි		

මේ ඉඩම් ගැණ වැඩිදුර තොරතුරු සර්වේයර්ජනරාල්කැනගෙන්ද, විකුනුම් ගැණ තොරතුරු බදුල්ලේ ආණ්ඩුවේ ඵ්ජන්තකැනගෙන්ද දැනගන්න.

ගරුකර ආණ්ඩුකාර උතුමානත්වගන්තයේ අඤ්චලෙස,

ඩබ්ල්යු. ටී. ටේලර්,
වැඩබලන මහසෙනෙකාරිප් වමිත.

No. 379, P OF U.

Colonial Secretary's Office,
Colombo, June 29, 1900.

ON Friday, August 17, 1900, at 1 P.M., the Government Agent for the Province of Uva will put up to auction, at the Welimada Resthouse, the under-mentioned portions of Crown Land, on the terms authorized by Government.

Four allotments of lands situated in the Udukinda division of the Badulla District of the Province of Uva. Preliminary plan 80.

Lot.	Village.	Name of Land.	Description.	Extent.	
				A.	R. P.
210.	Hewanekumbura	Maragaha-ela	Patana	1	2 36
211	Do.	Galmessa-ela	Chena	5	1 13
212	Tennakonwela	Oyaboda	do.	0	3 12
214	Hewanekumbura	Nidangoda	Patana	2	2 22

Upset price,—Rs. 10 per acre.

Further information regarding these lands may be obtained from the Surveyor-General, and regarding conditions of sale from the Government Agent, Province of Uva.

By His Excellency the Governor's command,

W. T. TAYLOR,
Acting Colonial Secretary.

No. 379, P. OF U.

වර්ෂ 1900 ක්වූ ජුනි මස 29 වෙනි දින කොළඹ මහසෙනෙකාරිප්ලාන්තාන්තයේ කන්තෝරුවේදීය.

ලංකාවේ ආණ්ඩුවේ ඵ්ජන්තලාන්තාන්තයේ විසින් මෙහි පහත සඳහන්වන ආණ්ඩුව සන්තක ඉඩම් ආණ්ඩුවේ නියෝගවල ප්‍රකාරයට වර්ෂ 1900 ක්වූ අගෝස්තු මස 17 වෙනි දින වූ සිකුරුදා දවල් 1 ව වැලිමඩ කානාසමේදී වෙන්දේසිකර විකුණනට යෙදෙනවා ඇත.

ලංකාවේ බදු මට්ටම පලාතේ උඩුකිඳ කොට්ඨාසයේ පිහිටා තිබෙන බිම්කැබලි.

සිතියම 80. අයිතිකම් කිසිත්තා—ආණ්ඩුව

නො.	ගම.	ඉඩමේ නම.	අන්දම.	මහත. අ. රු. ප.	අක්කර ගක මිල. රු.
210	ලඹපලාතකෝරලේ ගෙව	මාරගහඇල	පහත	1 2 36	10
211	හේ කුඹුර	ගල්මැස්සඇල	හේන	5 1 13	10
212	තෙත්තකොන්වෙල	මසබොඩ	එම	0 3 12	10
214	ලඹපලාතකෝරලේ ගෙව	නිදන්ගොඩ	පහත	2 2 22	10
	හේ කුඹුර				

මෙම ඉඩම් ගැණ වැඩිදුර තොරතුරු සර්වේයර්ජනරාල්කැනගෙන්ද, විකුනුම් ගැණ තොරතුරු බදුල්ලේ ආණ්ඩුවේ ඵ්ජන්තකැනගෙන්ද දැනගන්න.

ගරුකර ආණ්ඩුකාර උතුමානත්වගන්තයේ අඤ්චලෙස,

ඩබ්ල්යු. ටී. ටේලර්,
වැඩබලන මහසෙනෙකාරිප් වමිත.

No. 332, P. OF S.

වර්ෂ 1900 ක්වූ ජූනි මස 29 වෙනි දින කොළඹ මහසෙනෙවිගේ උන්කාන්සේගේ කන්තෝරුවේදීය.

බරගවු දිසාවේ ඒජන්ත උන්කාන්සේ විසින් මෙහි පහත සඳහන්වෙන ආණ්ඩුවේ සන්තක ඉඩම ආණ්ඩුවේ නියෝගවල ප්‍රකාරයට වර්ෂ 1900 ක්වූ අගෝස්තු මස 28 වෙනි දින වූ අඟහරුවාද, පස්වරු 1 වරන් ප්‍රදේශ කවිචේරියේදී වෙන්දේසිකර විකුණනට හෝ බේරනට යෙදෙනවා ඇත.

කුරුවිටිකෝරළේ මැදපත්තුවේ එපිටවල පිහිටා තිබෙන බිම්කැබලිලක්.

පිහිටම 740.

නො.	ඉඩමේ නම.	අයිතිකම්කීයන්ගේ නම.	අන්දම.	මහත.	අක්කර ගක මිල.
				අ. රු. ප.	රු.
85	මලවිගෙ බිම්ප වතුරන	ආණ්ඩුව	කැලේ	2 3 8	25

මේ ඉඩම ගැණ වැඩිදුර කාරණා සර්වේයර්ස් නරල් උන්කාන්සේගෙන්ද, විකිනීමේ කොන්දේසි ගැණ කාරණා සවරගවු පලාගේ ආණ්ඩුවේ ඒජන්ත උන්කාන්සේගෙන්ද දැනගන්නට පුළුවන.

ගරුකර ආණ්ඩුකාර උතුමානවහන්සේගේ ආඥාවලෙස;

ඩබ්ල්යු. ටී. ටේලර්,
වැඩබලන මහසෙනෙවිගේ වමිහ.

LAND ACQUISITION NOTICES.

HAVING been duly directed by the Governor, with the advice of the Executive Council, acting under the provisions of "The Land Acquisition Ordinance of 1876," section 6, to take order for the acquisition of the following lands, required for a public purpose, namely, for the Uda Pussellawa Railway, to wit :—

Preliminary plan 4,901. Village—Nanu-o-ya.

Lot.	Name of Land.	Description.	Name of Claimant.	Extent.		
				A.	R.	P.
K 812	Edinburgh estate	Tea	Imperial Ceylon Tea Estates, Co.	0	1	0-62
L 812	Do.	Tea and superintendent's bungalow	do.	0	1	1-50
M 812	Do.	Tea	do.	0	1	2-50

I hereby give public notice, as required by section 7, that the Government proposes to take possession of the lands.

All persons interested in the aforesaid lands are hereby required to appear personally or by agent before me at Nuwara Eliya Kachcheri on August 4, 1900, at 12 o'clock noon, and to state the nature of their respective interests in the lands, and the amount and particulars of their claims to compensation for such interests.

Nuwara Eliya Kachcheri,
June 22, 1900.

C. R. CUMBERLAND,
Assistant Government Agent.

වර්ෂ 1876 ක්වූ අවුරුද්දේ නොම්මර 3 වන ආඥාවලෙසට අදාළවන වගන්තියේ ප්‍රකාරයට ආණ්ඩුවේ කටයුත්තකට, ඒනම් :—උඩපුස්සැල්ලාවේ දුම්රුවාර පිණිස මෙහිපහත සඳහන්වෙන ඉඩම් ලබාගැනීම සඳහා ක්‍රියාකරණ පිණිස "වර්ෂ 1876 දේ ඉඩම් ලබාගැනීමේ ආඥාවලෙසට" හමුවන කාණ්ඩයේ කර්තව්‍ය පාලන වල ප්‍රකාරයට කාරක මන්ත්‍රීසභාවේ මන්ත්‍රණය ඇතුළු උතුමානවහන්සේගෙන් නිසි ආකාර මට අණලැබී තිබේ, ඒ ඉඩම් නම් :—

පිහිටම 4,901. ගම—නානුමග.

නො.	ඉඩමේ නම.	අන්දම.	අයිතිකම් කීයන්ගේ නම.	මහත.
				අ. රු. ප.
K 812	ඇඹිත්තරෝවත්ත	නේ	ඉම්පීරියල් සිලෝන්, විද්‍යාදේවිච්ඡි සමාගම	0 1 0-62
L 812	එම	නේ සහ සුපිරිස්වැස්	එම	0 1 1-50
M 812	එම	නේ බැන්ඩ්ගේ බංගලාව	එම	0 1 2-50

එබැවින් ඉඩම් අයිතිකරගැනීමට ආණ්ඩුවේ කල්පනාව තිබෙන බව පොදුජනතාව දැනගැනීම සඳහා හත්වෙනි වගන්තියේ ඕනෑකර තිබෙන සැටියට මෙයින් දැනුම් දෙමි.

ඉහතකී ඉඩම්වලට අයිතිවාසිකම් ඇත්තාවූ සැමදෙනම නමුත්ම නොහොත් නමුත් වෙනුවට ක්‍රියා කරණ අය වර්ෂ 1900 ක්වූ අගෝස්තු මස 4 වෙනි දින දවල් 12 වන කනිසමට නුවරඑළියේ කවිචේරියේදී මා ඉදිරිපිටට පැමිණ ඒ කොසි අන්දමේ අයිතිවාසිකම්ද කියා කියාසිටින්නට ඕනෑවා සහ මෙම ඉඩම් වෙනුවට ඉල්ලා සිටින මුදල් ගණනක් ඊට ඇත්තාවූ නමුත්ම අයිතිකම් නොදැනුවත් කියාසිටින්නට ඕනෑවට මෙයින් දැනගත යුතුයි.

වර්ෂ 1900 ක්වූ ජූනි මස 22 වෙනි දින
නුවරඑළියේ කවිචේරියේදීය.

පී. ආර්. කම්බර්ලාන්ඩ්,
ආණ්ඩුවේ උපඒජන්ත වමිහ.

HAVING been duly directed by the Governor, with the advice of the Executive Council, acting under the provisions of "The Land Acquisition Ordinance of 1873," section 6, to take order for the acquisition of the following land, required for a public purpose, namely, for cooly lines on the Bandarawela-Ampitikanda road, to wit:—

Preliminary plan 916. Village—Egodagama.

Lot.	Name of Land.	Description.	Name of Claimant.	Extent. A. R. P.
Y 96	Godawatta	Chena	Vidanadurai Ukuwa	0 1 35

hereby give public notice, as required by section 7, that the Government proposes to take possession of the land.

All persons interested in the aforesaid land are hereby required to appear personally or by agent before me at Badulla Kachcheri on July 20, 1900, at 1 o'clock P.M., and to state the nature of their respective interests in the land, and the amount and particulars of their claims to compensation for such interests.

Badulla Kachcheri,
June 27, 1900.

G. A. BAUMGARTNER,
Government Agent.

1876 අවු 19 දී 3 වන අංකයේ ගිණුමක් මගින් වගන්තියේ ප්‍රකාරයට ආණ්ඩුවේ කටයුතු කළ බව, එනම්:—වික්ටරියා සිට අම්පිටිකා තෙදට පහළට පහළට පිටියේ සිට පිහිටි මෙහි පහත සඳහන් වන ඉඩම් ලබා ගැනීම සඳහා ක්‍රියාකරණ පිණිස "1876-යේ ඉඩම් ලබා ගැනීමේ ආඥාවලට" යටත් වීමට අවශ්‍ය කරන ලද ප්‍රකාරයට කාරකවත්තියකු වෙත මෙහි සඳහන් ඉඩම් ලබා ගැනීමේ කටයුතු කළ බව කියා කියා දීමට අවශ්‍ය වීමයි:—

පිටිය 916. ගම—එගොඩගම.

නො.	ඉඩමේ නම.	අන්දම.	අයිතියක් කියන්නා.	මනස. අ. ර. ප.
Y 96	ගොඩවත්ත	හේන	විදනදරසි උක්කුවා	0 1 35

එවැනි ඉඩම් අයිතිකර ගැනීමට ආණ්ඩුවේ ක්‍රියාකාරී ක්‍රියාවක් ක්‍රියාත්මක වීමට පොදුරජායාදි දුන්කැමැත්ත සඳහා සෑමවිට වගන්තියේ මිනුමට අනුව වගන්තියට මෙහි දැනුම් දීමයි.

හෙයින් ඉඩම් අයිතිකරුන්ට ආණ්ඩුවේ ක්‍රියාකාරී ක්‍රියාවක් ක්‍රියාත්මක වීමට ක්‍රියාකරණ අංක 1900 නැවත ප්‍රතිලාභ 20 වැනි දින දවසේ මෙහි ක්‍රියාත්මක වීමට බලපෑම් කිරීමට පිටියේ ඉඩම් අයිතිකරුවන්ට මෙහි දැනුම් දීමට ක්‍රියාත්මක වීමට අවශ්‍ය කරන ලද ප්‍රකාරයට කාරකවත්තියකු වෙත මෙහි සඳහන් ඉඩම් ලබා ගැනීමේ කටයුතු කළ බව කියා කියා දීමට අවශ්‍ය වීමයි.

1900 නැවත ප්‍රතිලාභ 27 වැනි දින බලපෑම් කිරීමට අවශ්‍ය කරන ලද ප්‍රකාරයට කාරකවත්තියකු වෙත මෙහි දැනුම් දීමයි.

ජී. ඒ. බොර්නර්ට්ටර්,
ආණ්ඩුවේ ඒජන්ට් වරයා.

1876 ආණ්ඩු-පන 3 ම ඉලක්කප්පට්ටපිණිස 7 ම පිරිවිණ් ප්‍රකාරයට පණ්ඩාරවංශී අම්පිරිහිඳුනගම ප්‍රදාය කළ බව කියා කියා දීමට අවශ්‍ය කරන ලද ප්‍රකාරයට කාරකවත්තියකු වෙත මෙහි සඳහන් ඉඩම් ලබා ගැනීමේ කටයුතු කළ බව කියා කියා දීමට අවශ්‍ය වීමයි:—

ප්‍රභවයට මෙහි ඉලක්ක 916. ප්‍රදාය—එගොඩගම.

නො.	කාර්යයක් කළ ප්‍රදාය.	විභාග.	විකුණු ප්‍රදාය.	විකුණු. අ. ර. ප.
Y 96	එගොඩගම	එගොඩගම	විකුණු ප්‍රදාය	0 1 35

1876 ආණ්ඩු-පන 3 ම ඉලක්කප්පට්ටපිණිස 7 ම පිරිවිණ් ප්‍රකාරයට පණ්ඩාරවංශී අම්පිරිහිඳුනගම ප්‍රදාය කළ බව කියා කියා දීමට අවශ්‍ය කරන ලද ප්‍රකාරයට කාරකවත්තියකු වෙත මෙහි සඳහන් ඉඩම් ලබා ගැනීමේ කටයුතු කළ බව කියා කියා දීමට අවශ්‍ය වීමයි.

ප්‍රදාය කළ බව කියා කියා දීමට අවශ්‍ය කරන ලද ප්‍රකාරයට කාරකවත්තියකු වෙත මෙහි සඳහන් ඉඩම් ලබා ගැනීමේ කටයුතු කළ බව කියා කියා දීමට අවශ්‍ය වීමයි.

1900 ම ඉලක්ක 27 වැනි දින බලපෑම් කිරීමට අවශ්‍ය කරන ලද ප්‍රකාරයට කාරකවත්තියකු වෙත මෙහි දැනුම් දීමයි.

ජී. ඒ. බොර්නර්ට්ටර්,
ආණ්ඩුවේ ඒජන්ට් වරයා.

NOTICE is hereby given that the Government Agent, Galle, will put up for re-sale by public auction, at the risk of the original purchaser, the under-mentioned Tolls from August 1 to December 31, 1900, on Friday, July 20, 1900, at 1 P.M. :—

1. The minor toll on the Ambalangoda-Elpitiya road.
2. The road toll at Wolitara and Bentota.
3. Hirimbura-Baddegama.
4. Ferry toll at Halpatota.
5. Kahuwa.
6. Pol-oya.
7. Labuduwa and Akmimana toll.
8. Udugama toll.

The purchaser must deposit one-tenth of the purchase amount on the day of sale in cash and complete the necessary security on or before August 15, 1900.

Reason for Re-sale.

Non-payment of the instalment for June, 1900.

Galle Kachcheri,
July 4, 1900.

L. W. C. SCHRADER,
for Government Agent.

විකුණුම් 1900 ක්වු අගෝස්තු මස 1 වෙනි දින සිටින දෙසැම්බර් මස 31 වෙනි දින වනතුරු මෙහි පහත සඳහන්වන රේඛා පලවු ගැනුම්කාරයින්ගේ අයුරුපත්ව එරත්තලුත්තාත්තේ පසින් ජූලි මස 20 වෙනි සිකරුදු දවල් සිකුණේ එකට ප්‍රසිධ වෙන්නේදී සියලු දෙවතු විකුණුවට යෙදෙනවා ඇත. එනම්:

1. අම්බරුගොඩ ඇල්පිටියේ අතුරුපාරේ රේඛා දක.
2. වැලිතර සහ බෙත්තර පාරේ රේඛා දක.
3. කිරිපොරි දේශයේ.
4. ගල්පොරු පොලොවේ රේඛා දක.
5. කහවෙ රේඛා දක.
6. පොල්මංග රේඛා දක.
7. ලබදුව අක්මමක.
8. උඩුකම.

අල්පිටියාගේ විසින් රේඛා දක ගත්ව දෙන මුදලක් දකගත් පංගුවක් රේඛා දකට ඇප සිංහිස දෙක සිටි ගෙවා ලබන අංගස්තු මස 15 වෙනිදිනින් මෙහා හිතා ඇප සම්පූර්ණ කරවට හිතාය.

දෙවතු විකුණුවට යෙදෙන කාරණය නම් 1900 වෛ ජූනි මාසයට ගෙවවට හිතා මුදල ගොනෙව කියයි.

ඇල්. ඩබ්ලිව්. සී. ශ්‍රී ධර්,
අණ්ඩුවේ ඒරත්තකුණ වෙනුවට.

විකුණුම් 1900 ක්වු ජූනි මස 4 වෙනි දින
ගාල්ලේ කළුමැදියේදීය.

NOTICE is hereby given that on Friday, July 20, 1900, at 1 P.M., will be put up for re-sale at the Galle Kachcheri, at the risk of the original purchasers, the under-mentioned Arruck Rents of the Southern Province, the original purchasers of which may have failed on or before that date to pay the instalment for the month of June, 1900.

The purchasers at the re-sale should deposit one-tenth of the purchase amount on the day of sale and complete the necessary security without delay.

Galle District.

From August 1, 1900, to December 31, 1901.

1. Four Gravets, Galle, and Akmimana
2. Wellaboda pattu, Gangaboda pattu, and Hinidum pattu.
3. Bentota-Walallawiti korale.
4. Tsape pattu.

Hambantota District.

From August 1 to December 31, 1900.

5. Giruwa pattu west and Magam pattu.
6. East Giruwa pattu.

Matara District.

From August 1 to December 31, 1900.

7. Four Gravets, Matara, and Mukewita.
8. Weligam and Morowak korales.
9. Wellaboda and Gangaboda pattus.
10. Kandaboda pattu.

Galle Kachcheri,
July 4, 1900.

L. W. C. SCHRADER,
for Government Agent.

විකුණුම් පහත සඳහන්වන දෙනතු පලවෙන්නේ රේඛා දක රේඛා දක ගැන මුල්ගැනුම්කාරයින් විසින් 1900 ක්වු ජූනි මස 20 වෙනි සිකරුදු දවල් සිකුණේ එකට ප්‍රසිධ වෙන්නේදී සියලු දෙන රේඛා දක රේඛා දකට ඇප සිංහිස දෙක සිටි ගෙවා ලබන අංගස්තු මස 15 වෙනිදිනින් මෙහා හිතා ඇප සම්පූර්ණ කරවට හිතාය.

දෙවතු විකුණුවට යෙදෙන කාරණය නම් 1900 වෛ ජූනි මාසයට ගෙවවට හිතා මුදල ගොනෙව කියයි.

ගාම දිස්ත්‍රික්කයේ.

විකුණුම් 1900 ක්වු අගෝස්තු මස 1 වෙනි දින පටන් වසර 1901 ක්වු දෙසැම්බර් මස 31 වෙනි දින දක්වා :

1. ගාල්ලේ කඩවත්සාර සහ අක්මමක.
2. වැල්ලබඩ පත්තුව සහ ගහබඩ පත්තුව සහ සිංහිස පත්තුව.
3. බෙත්තර වැල්ලොම්මකෝරලේ.
4. කල්පොරු පොලොව.

ගම්බන්දොට.

වසර 1900 ක්වු අගෝස්තු මස 1 වෙනි දින පටන් වසර 1900 ක්වු දෙසැම්බර් මස 31 වෙනි දින දක්වා :

5. නැගෙනහිර හිරුවා පත්තුව.
6. මාගම් පත්තුව සහ බත්තර හිරුවා පත්තුව.

මාතර දිස්ත්‍රික්කයේ.

වසර 1900 ක්වු අගෝස්තු මස 1 වෙනි දින පටන් වසර 1900 ක්වු දෙසැම්බර් මස 31 වෙනි දින දක්වා :

7. මාතර කඩවත්සාර සහ මාකාවිට.
8. වැලිගම සහ බොරවත්තෝරලේ.
9. වැල්ලබඩ පත්තුව සහ ගහබඩ පත්තුව.
10. කන්දබඩ පත්තුව.

ඇල්. ඩබ්ලිව්. සී. ශ්‍රී ධර්,
අණ්ඩුවේ ඒරත්තකුණ වෙනුවට.

විකුණුම් 1900 ක්වු ජූනි මස 4 වෙනි දින
ගාල්ලේ වැව්පොළේදීය.

NOTICE is hereby given that on Wednesday, July 11, 1900, at 2 P.M., will be put up for re-sale at the Kurunegala Kachcheri, at the risk of the original purchasers, any of the under-mentioned Toll Rents of the North-Western Province from August 1 to December 31, 1900, the original purchasers of which may have failed on or before that date to pay the instalment for the month of June, 1900.

The purchasers at the re-sale will be required to deposit one-tenth of the purchase amount on the day of sale.

Further conditions will be read and explained on the day of sale.

Bridges.

1. Mettibokka, at or near the bridge near 13th milepost from Kandy.
2. Daduru-oya, on Kurunegala-Puttalam road.
3. Deduru-oya, on Kurunegala-Dambulla road.
4. Dodangaslanda.
5. Maguru-oya, on Kurunegala-Giriulla road.
6. Maguru-oya, on Kurunegala-Puttalam road.

Roads.

7. Kurunegala-Polgahawela at Polgahawela, at or near the 47th milepost from Colombo or 11th milepost from Kurunegala.

Kurunegala Kachcheri,
July 2, 1900.

F. C. FISHER,
Government Agent.

වෂ් 1900 ක්වූ අගෝස්තු මස 1 වෙනි දින සිට දෙසැම්බර් මස 31 වෙනි දින දක්වා ගන කාලය ඇතුළත මෙහි සහන සඳහන්වෙන පමණ වැසි දිනවලට පාලම් සහ පාරේ රේන්දකාරව ඒවා ගනු ලැබූ පළමු ගැහුණුකාරයෝ එයින් වෂ් 1900 ක්වූ ජූනි මාසයට කොටස්වසයෙන් ගෙවිය යුතු මාසවුදුදු වෂ් 1900 ක්වූ ජූලි මස 11 වෙනි දින කොටසකින් ඊට ප්‍රථමයෙන් ගෙවනව කොටසකොත් එසේ ගෙවනව කොටසකොත් රේන්ද පළමු ගැහුණුකාරයින්ගේ අලාභයට එකී ජූලි මස 11 වෙනි බිදුදු පස්වරු දෙසට කුරුණෑගල කළුමැදියේදී නැවත එකතුවට ගෙවෙන බව මෙයින් දැනුම් දුන්හ ඇත.

එකීනිම දිනෙදී නැවත එකීනිම ගැහුණුකාරයා එයින් ඉල්ලනු ලැබූ මුදලක් ගතයෙන් කොටසක් කම් මෙරියේ බැඳී යා යුතුය.

වැස්සුර කොන්දෙසි එකීනිමේ දිනෙදී කියවා තේරුම් කර ගෙවවා ඇත.

පාලම් රේන්ද.

1. කුඹර පාරේ මැරිමොක්ක පාලම් රේන්දකාරයා කුළු පාරේ 13 වන කනුවල ම පාලම් කෝ ඒ අසල.
2. කුරුණෑගල පුත්තලම පාරේ තිබෙන දුපුරුමයේ පාලම් රේන්දකාර.
3. කුරුණෑගල දඹුල්ල පාරේ තිබෙන දුපුරුමයේ පාලම් රේන්දකාර.
4. දෙවනකස්ලත්තේ පාලම් රේන්දකාර.

5. කුරුණෑගල ඔරිදුල්ල පාරේ දුපුරුමය.
 6. කුරුණෑගල පුත්තලම පාරේ තිබෙන දුපුරුමය පාලම් රේන්දකාර.
- පාරේ රේන්ද.**
7. පොල්ගහවෙල කුරුණෑගල පාරේ පොල්ගහ වෙල පාරේ රේන්දකාර, කොළඹ පාරේ 47 වන කනුව ගාවා ගෝ කුරුණෑගල පාරේ 11 වන කනුව ගාවා.

ඇ. ජ. සී. පීචර්,
වසම් දිනවලට අත්වැරීමේ ඒජන්තවරයාණන්ගේ.
වෂ් 1900 ක්වූ ජූලි මස 2 වෙනි දින
කුරුණෑගල කම් මිටියේදී.

NOTICE is hereby given that on Monday, July 23, 1900, at 2 P.M., will be put up for re-sale at the Anuradhapura Kachcheri, at the risk of the original purchaser, the Arrack Rent of the North-Central Province from August 1 to December 31, 1900, if the original purchaser has not before that date paid up and settled the instalment due for the month of June, 1900.

The purchaser at the re-sale will be required to deposit an amount equal to one month's rent in cash on the day of sale.

Further conditions will be read and explained on the day of sale.

HARRY E. BEVEN,
for Government Agent.

Anuradhapura Kachcheri,
July 2, 1900.

Sale of Ebony and Flowered Satinwood Logs.

An auction sale of the under-mentioned Ebony and Flowered Satinwood logs (together with the quantity that may arrive up to the date of sale, particulars of which will be given to local firms) will be held at the Central Timber Depot, Kew road, Slave Island, on Monday, September 3, 1900, at 2 P.M. :-
 Total quantity contained in this Statement : Ebony, 460 logs = 149 tons 5 cwt. 2 qr. 15 lb. ; Flowered Satinwood, 15 logs = c. ft. 355-1-10.

Lot No.	No. of Logs in each Lot.	Total Weight of Logs in each Lot.		Average Weight of Logs in each Lot.		Average.		District in which Ebony was cut.	Soundness of Logs.	Blackness of Wood.	Whether the Logs are from Dead or Green Trees.	Weight of Heaviest Log in each Lot.		Weight of Lightest Log in each Lot.		Length.		No. of Logs in each Lot over 15 ft. in Length.			
		T. C.	Q. L.	T. C.	Q. L.	Ft. in.	Girth.					Ft. in.	Q. L.	Ft. in.	Q. L.	Maximum.	Minimum.				
1	12	2	9	3	8	15	0	2	8	Trincomalee	Sound	Black	Green	0	8	0	4	21	0	8	
2	8	0	1	12	0	20	9	2	6	do.	do.	do.	0	6	1	20	26	0	10	9	
3	5	1	1	1	0	20	9	2	4	do.	Inferior	do.	0	7	0	24	24	9	17	6	
4	7	1	8	3	10	4	0	1	10	Kurunegala	Sound	do.	0	5	3	16	18	9	14	6	
5	10	2	7	0	8	18	6	2	4	Trincomalee	do.	do.	0	8	0	24	23	9	16	9	
6	5	1	1	2	0	17	6	2	1	do.	Inferior	do.	0	6	1	4	21	6	16	9	
7	1	0	6	0	15	21	9	2	5	do.	do.	do.	0	9	1	24	27	9	17	3	
8	14	4	12	3	4	22	0	2	6	do.	Sound	do.	0	9	1	20	26	3	13	9	
9	15	3	6	2	14	19	0	2	10	do.	do.	do.	0	3	0	0	20	9	16	6	
10	5	0	19	1	4	18	0	2	0	do.	Inferior	do.	0	5	0	10	20	9	16	6	
11	1	0	5	2	20	20	6	2	6	do.	Sound	Streaky	do.	0	16	0	24	18	3	13	0
12	24	9	16	0	8	14	6	3	2	Pallegama	Sound	Black	do.	0	11	0	12	21	3	13	3
13	18	5	8	0	3	14	6	2	10	do.	do.	do.	0	13	1	0	20	0	12	0	
14	32	10	3	3	8	15	3	2	9	do.	do.	do.	0	3	0	17	17	6	12	6	
15	2	0	5	1	5	14	6	2	7	Kurunegala	do.	do.	0	12	1	22	23	6	12	3	
16	11	3	14	1	18	14	6	2	6	do.	Sound	do.	0	6	3	0	18	3	8	9	
17	15	2	2	3	0	13	6	2	0	do.	Inferior	do.	0	12	1	14	18	0	8	0	
18	23	3	7	3	0	13	6	2	0	do.	Sound	do.	0	10	0	8	27	3	16	3	
19	13	6	10	2	4	22	0	3	0	Trincomalee	do.	do.	1	0	0	8	24	9	12	9	
20	22	6	18	0	3	19	9	2	5	do.	do.	do.	0	11	1	24	24	9	14	0	
21	19	6	8	1	12	18	9	3	0	do.	Inferior	do.	0	1	0	3	26	0	14	0	
22	3	0	19	2	8	21	0	3	7	do.	do.	do.	0	11	1	0	27	6	16	0	
23	18	7	12	3	12	14	6	3	6	Kurunegala	Sound	do.	0	16	2	12	19	3	8	9	
24	4	3	1	17	0	16	6	2	11	do.	do.	do.	0	12	0	0	20	0	10	9	
25	39	9	17	2	11	15	0	2	9	do.	Inferior	do.	0	15	0	20	19	6	9	3	
26	17	3	3	3	14	14	0	2	1	do.	do.	do.	0	8	0	10	22	0	12	6	
27	4	0	4	1	8	21	6	3	6	Trincomalee	Sound	do.	0	1	2	24	14	9	11	9	
28	41	21	8	3	18	13	6	3	0	do.	do.	do.	0	18	0	16	29	0	10	9	
29	28	10	1	1	6	20	0	2	11	do.	do.	do.	0	16	2	12	27	9	15	0	
30	20	7	15	3	21	19	0	3	1	do.	Inferior	do.	0	12	3	0	29	0	15	6	
31	12	4	19	2	20	18	6	3	1	do.	do.	do.	0	12	3	0	29	0	15	6	
32	1	1	5	3	0	15	3	4	3	do.	Sound	Streaky	0	12	1	14	26	3	15	9	
33	1	1	5	3	0	15	3	4	3	do.	do.	do.	0	12	1	14	26	3	15	9	
34	1	0	18	2	0	15	6	5	2	do.	Inferior	do.	0	12	1	14	26	3	15	9	

Flowered Satinwood Logs.

No. on Log.	Length.		Girth.		Cubic Contents.			Remarks.
	Ft.	in.	Ft.	in.	C. ft.	in.	pts.	
100	15	9	5	5	28	10	6	Small hole, straight, slightly flowered
107	14	0	4	8	19	0	8	Straight and sound, slightly flowered
115	18	0	5	0	28	1	6	Straight and sound, flowered
133	14	6	4	6	18	4	2	Sound, crooked, well flowered
137	13	3	5	4	23	6	8	Sound, slightly crooked, slightly flowered
13	8	3	5	6	15	7	2	Sound, straight, well flowered
37	16	0	5	4	28	5	4	Hollow, straight, well flowered
43	12	6	5	0	19	6	4	Straight, sound, little worm eaten, well flowered
25	13	0	5	7	25	3	11	Straight, slightly defective, slightly flowered
28	11	9	5	5	21	6	6	Do.
42	15	9	4	10	22	11	10	Straight and sound, flowered
36	16	9	4	10	24	5	5	Slightly crooked, sound, well flowered
40	14	3	5	8	28	7	2	Straight and sound, slightly flowered
24	12	3	5	7	23	10	4	Do.
30	13	0	5	9	26	10	4	Do.
					355	1	10	

The timber may be inspected on application made to the Superintendent, Central Timber Depôt, who will give any further information that may be required.

Office of the Conservator of Forests.
Colombo, July 2, 1900.

A. F. BROUN,
Conservator of Forests.

NOTICES UNDER THE WASTE LANDS ORDINANCES.

Order under Section 2 of "The Waste Lands Ordinances, 1897, 1899, and 1900."

In the matter of lands commonly called and known as Waduwaboraluwemukalana, Moragolle and Ulumugallehena, and Kalahugoda and Polwattahena, and Kalahugodamukalana, situate in the village of Utuwana in the Galboda korale, in the Province of Sabaragamuwa, and of "The Waste Lands Ordinances, 1897, 1899, and 1900."

THE notice required by section 1 of the Ordinance No. 1 of 1899 having been duly published in manner prescribed by that section in respect of the above-named lands, and no claim having been made to the said lands or to any interest therein within the period of three months from the date specified in the said notice, I, Bertram Hill, Assistant Government Agent for the Kegalla District, in the Province of Sabaragamuwa, under and by virtue of the powers vested in me in that behalf by section 2 of the said Ordinance, do hereby on this Eighteenth day of May, 1900, order and declare that the said lands, commonly called and known as Waduwaboraluwemukalana, Moragolle and Ulumugallehena, and Kalahugoda and Polwattahena, and Kalahugodamukalana, situate in the village of Utuwana in the Galboda korale, in the Province of Sabaragamuwa, and shown as lots 3,863, 3,865, 3,867, and 3,868 in preliminary plan 7,700 of lands situate in the said village, a certified copy whereof is hereunto annexed, and containing in extent about 42 acres 3 roods 11 perches, and bounded as follows:—

1. Waduwaboraluwemukalana ($\frac{P. P. 7,700}{3,863}$): on the north by Udapitiya-ela, village boundary of Wetenna village, and Lolunpitiyahena claimed by Pallege Mudalihami; on the east by the village boundary of Gondiwala village, Pansalwatta claimed by Gondiwala Vihare, Boraluwewatta claimed by Boraluwegedara Salinda, Boraluwewatta claimed by Hetigedara Kiri Menika; on the south by an ela (a stream); on the west by Boraluwehena claimed by Tampikandu, Anthuraullehena claimed by Jambuliagaladge Puchi Appu, Eraminiyagollehena and Wahubeddarahena claimed by Kumbuddiwalage Muhandiram and Hungidige Naide Appu.

2. Moragolle and Ulumugallehena ($\frac{P. P. 7,700}{3,865}$): on the north by a portion of Kandawattahena claimed by Hungidige Naide Appu, Hanunagallehena claimed by the Crown, and the village boundary of Wegantale village; on the east by Andagallehena claimed by Puchi Appu, Dumunuhena claimed by Hungidige Naide Appu, Tibattahena claimed by Dissawe Hungidige Appu Naide, Damunuhena claimed by Dingiri Naide and Kalumenika; on the south by Dulgolle or Damunuhena claimed by Baba Uchup Tuwan; on the west by Henkandegahamulahena claimed by Disawe Hungidige Appu Naide, Dulgollehena claimed by N. P. Puchihami, Dulgollehena claimed by N. P. Puchi Appu, and a portion of Kandawattahena claimed by Hungidige Naide Appu.

3. Kalahugoda and Polwattahena and Kalahugodamukalana ($\frac{P. P. 7,700}{3,867 \text{ and } 3,868}$): on the north by lot J 390 on preliminary plan 7,700 called Berawedepolakumbura claimed by Amandakon Mudiyan-selage Mudiyanse and lot K 390 on preliminary plan 7,700 called Kohilakumbura claimed by Wegantale Arachchi; on the east by Boraluwehena claimed by Hendeniya Korala Banda, Kohilawatta claimed by Welimannalage Ukkuwa, Boraluwehena claimed by Welimannalage Janguwa, Boraluwehena claimed by Vedaralage Puchi Menika, Boraluwahena claimed by Subalage Selinda, Kongahamulawattahena claimed by



Situation : Utuwana village in Tanipperu pattu of Galboda korale.

Lot	Name of Land.	Extent.	
		A.	R. P.
3862	Medaboraluwemukalana	5	3 38
3863	Waduwalboraluwemukalana	12	2 22
3864	Warale and Galandamukalana	24	2 18
3865	Moragolle and Ulumugallehena	14	1 15
3867	Kalahugoda and Polwattahena	11	3 18
3868	Kalahugodamukalana	13	3 36

Surveyor-General's Office,
Colombo, August 12, 1899.

S. J. C. MORE,
for Surveyor-General.

Lagame Vidanalage Mudalilhami, and the village boundary of Anwarama village; on the south by Kalahugodamukalana ($\frac{P. P. 7,700}{3,868\frac{1}{2}}$) claimed by Hendrick Silva Appuhami, the village boundary of Udattawa, Pahalgama village, and Siyambalagabamulawatta claimed by Joseph Fernando; on the west by Pathangallawatta claimed by Chunchatin Tuwan, Polwattahena claimed by Maddumage Naide, Polwattahena claimed by Jambuliyagaladge Puchi Appu, Polwatta claimed by Kumburuwalage Muhandirama, Arambawatta claimed by Kumbuduwalage Muhandirama and another, Arambahena claimed by Jambuliyagaladge Puchi Appu—are the property of the Crown.

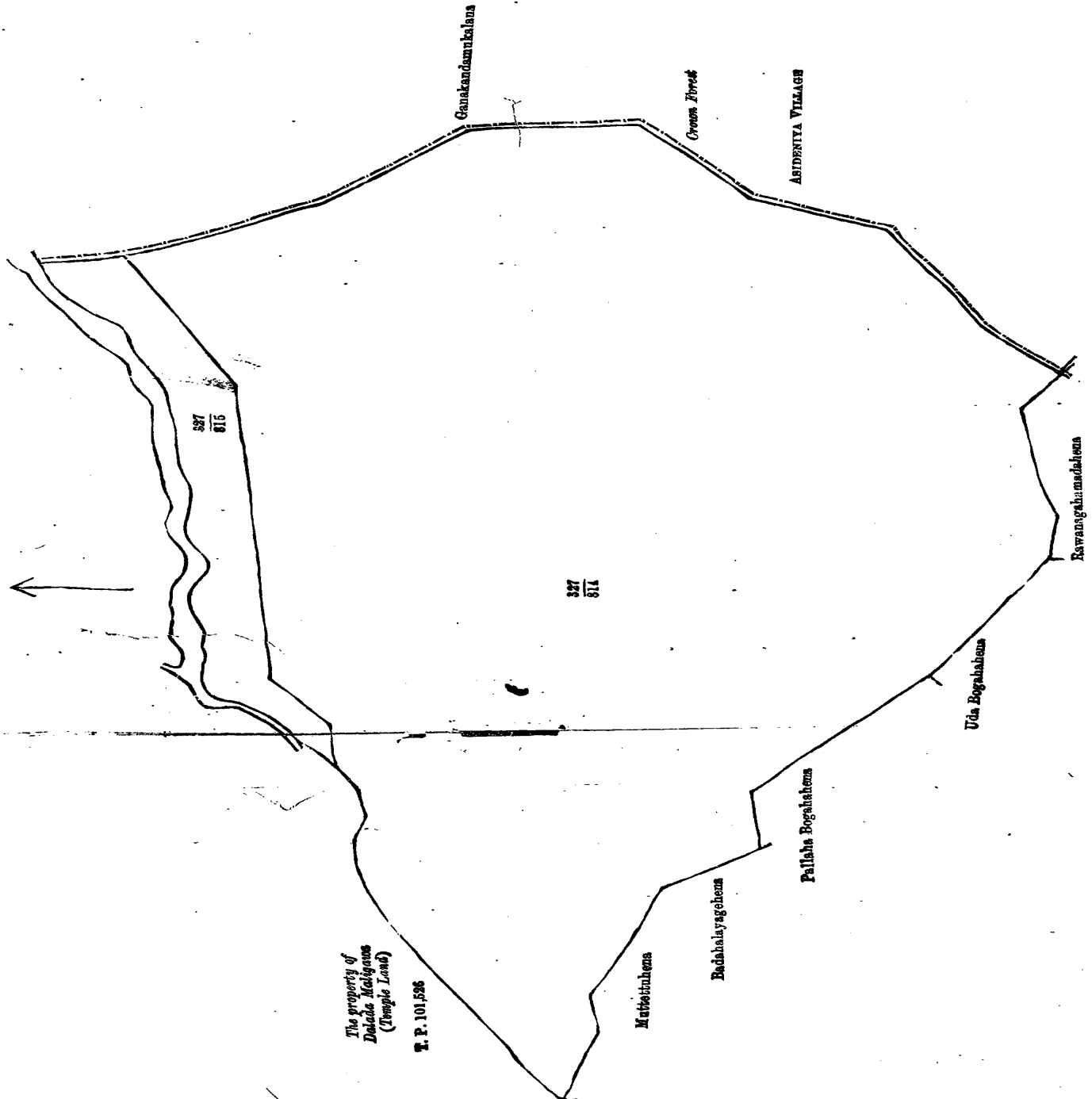
Kegalla Kachcheri,
May 18, 1900.

BERTRAM HILL,
Assistant Government Agent.

Order under Section 2 of "The Waste Lands Ordinances, 1897, 1899, and 1900."

In the matter of land commonly called and known as Yakupallemukalana, situate in the village of Nelundeniya in the Beligal korale, in the Province of Sabaragamuwa, and of "The Waste Lands Ordinances, 1897, 1899, and 1900."

THE notice required by section 1 of the Ordinance No. 1 of 1897 having been duly published in manner prescribe by that section in respect of the above-named land, and the claims made to the said land within the period of three months from the date specified in the said notice having been withdrawn, I, Bertram Hill, Assistant Government Agent for the Kegalla District, in the Province of Sabaragamuwa, under and by virtue of the powers vested in me in that behalf by section 2 of the said Ordinance, do hereby on this Thirty-first day of May, 1900, order and declare that the said land, commonly called and known as Yakupallemukalana, situate in the village of Nelundeniya in the Beligal korale, in the Province of Sabaragamuwa, and shown as lots 814 and 815 in preliminary plan 327 of land situate in the said village, a certified copy whereof is hereunto annexed, and containing in extent about 49 acres 2 roods and 2 perches, and bounded as follows :



Situation : Nelundeniya village in Otaru pattu of Beligal korale.

Lot.	Name of Land.	Extent.
		A. R. P.
814	Yakupallemukalana	46 1 30
815	Do.	3 0 12

Surveyor-General's Office,
Colombo, November 30, 1899.

S. J. C. MORE,
for Surveyor-General.

on the north by the temple land appearing on title plan 101,526 claimed by the Dalada Maligawa and a stream ; on the east by Ganahakandamukalana claimed by the Crown and the village boundary of Asideniya village ; on the south by Rawanagahamadahena claimed by A. Ungurala and others ; on the west by Uda-bogahahena claimed by A. Ungurala, Pallahabogahahena claimed by S. Menikrala, Badahelayagehena claimed by B. Mal Naide, and Muttettuhena claimed by Dalada Maligawa—is the property of the Crown.

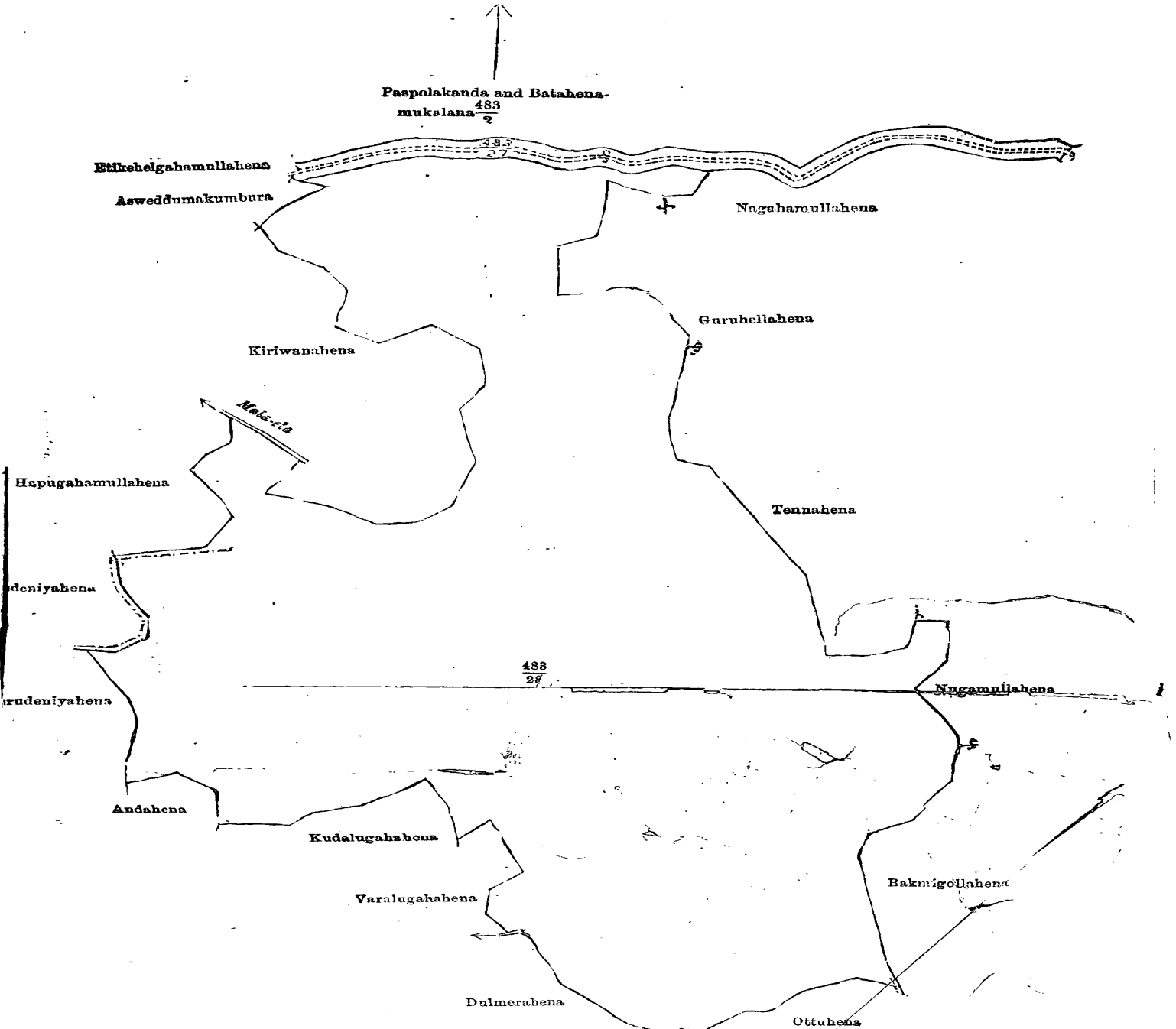
Kegalla Kachcheri,
May 31, 1900.

BERTRAM HILL,
Assistant Government Agent.

Order under Section 2 of "The Waste Lands Ordinances, 1897, 1899, and 1900."

In the matter of land commonly called and known as Welikandamukalana, situate in the villages of Hunuwala, Mangedara, and Talawatta in the Beligal korale, in the Province of Sabaragamuwa, and of "The Waste Lands Ordinances, 1897, 1899, and 1900."

THE notice required by section 1 of the Ordinance No. 1 of 1899 having been duly published in manner prescribed by that section in respect of the above-named land, and no claim having been made to the said land or to any interest therein within the period of three months from the date specified in the said notice, I, Bertram Hill, Assistant Government Agent for the Kegalla District, in the Province of Sabaragamuwa, under and virtue of the powers vested in me in that behalf by section 2 of the said Ordinance, do hereby on this Eighteenth day of May, 1900, order and declare that the said land, commonly called and known as Welikandamukalana, situate in the villages of Hunuwala, Mangedara, and Talawatta in the Beligal korale, in the Province of Sabaragamuwa, and shown as lots 27 and 28 in preliminary plan 483 of lands situate in the said village, a certified copy whereof is hereunto annexed, and containing in extent about 38 acres 3 roods and 20 perches, and bounded as follows : on the north by Paspolakanda and Batahenamukalana ($\frac{P. P. 483}{2}$); on the



Situation : Hunuwala, Mangedara, and Talawatta villages in Otara pattu of Beligal korale.

Lot.	Name of Land.	Extent.		
		A.	R.	P.
27	Welikandamukalana	1	0	0
28	Do.	37	3	20

Surveyor-General's Office,
Colombo, November 30, 1899.

S. J. C. MORE,
for Surveyor-General.

east by Jambugahamullahena, Nagahamullahena, Guruhellehena, Tennahena, Nugamullahena, and Bakmigollahena; on the south by Ottuhena; on the west by Dulmerahena, Varalugahahena, Kudalugahahena, Andahena, Gurudeniayahena, Hapugahamullahena, village boundary of Hunuwala village, Mala-ela, Kiriwanahena, Asweddamakumbura, and Etikeyhelgahamullahena—is the property of the Crown.

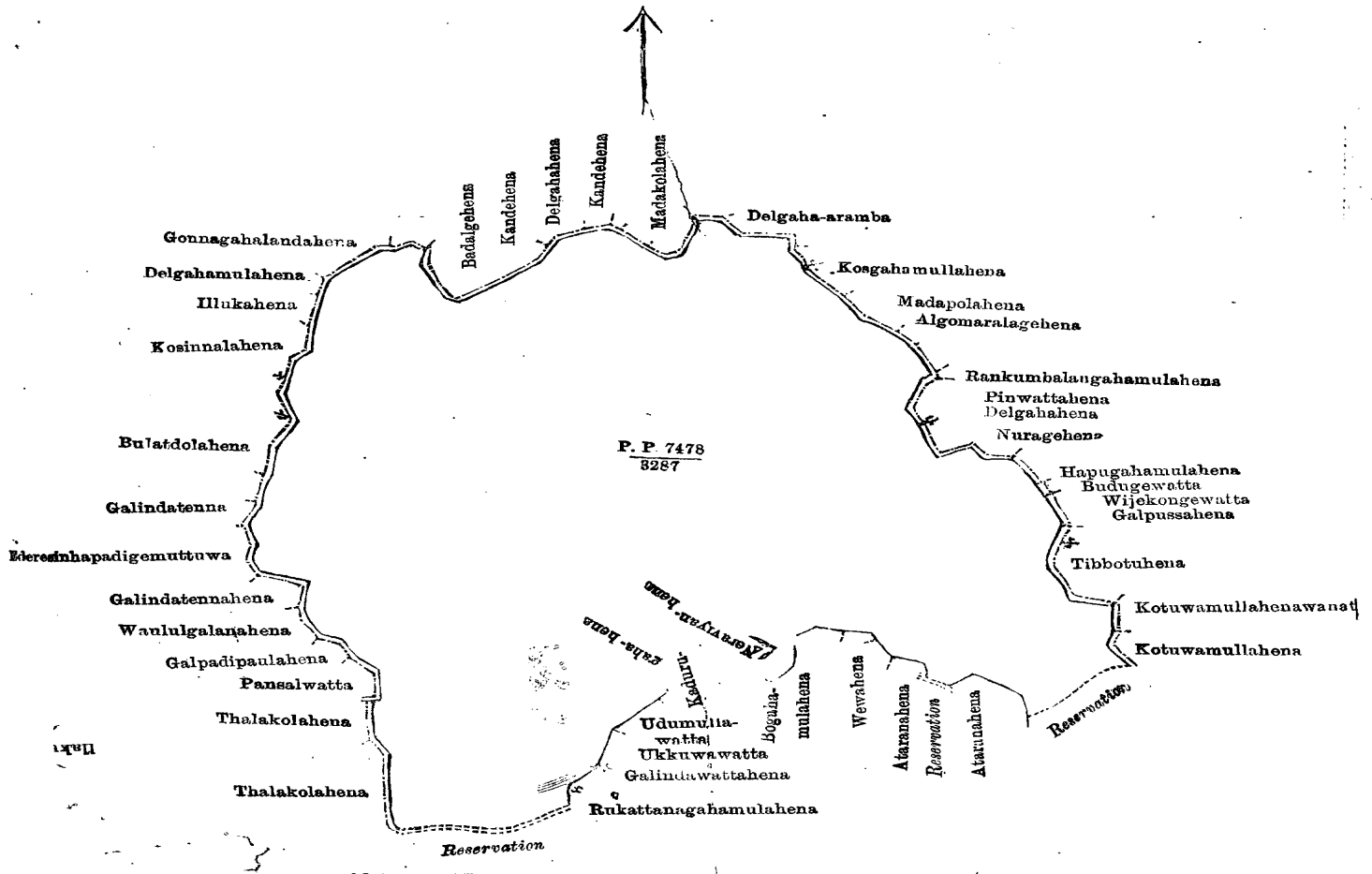
Kegalla Kachcheri,
May 18, 1900.

BERTRAM HILL,
Assistant Government Agent.

Order under Section 2 of "The Waste Lands Ordinances, 1897, 1899, and 1900."

In the matter of land commonly called and known as Dambullakanda, situate in the village of Dambulla in the Kinigoda korale, in the Province of Sabaragamuwa, and of "The Waste Lands Ordinances, 1897, 1899, and 1900."

THE notice required by section 1 of the Ordinance No. 1 of 1899 having been duly published in manner prescribed by that section in respect of the above-named land, and no claim having been made to the said land or to any interest therein within the period of three months from the date specified in the said notice, I, Bertram Hill, Assistant Government Agent for the Kegalla District, in the Province of Sabaragamuwa, under and by virtue of the powers vested in me in that behalf by section 2 of the said Ordinance, do hereby on this Eighteenth day of May, 1900, order and declare that the said land, commonly called and known as Dambullakanda, situate in the village of Dambulla in the Kinigoda korale, in the Province of Sabaragamuwa, and shown as lot 3,287 in preliminary plan 7,478 of lands situate in the said village, a certified copy whereof is hereunto annexed, and containing in extent about 328 acres and 2 roods, and bounded as follows: on



Lot 3287 called Dambullakanda, in extent 328A. 2R. 0P., situated in the village of Dambulla in Walgam pattuwa of Kinigoda korale.

Surveyor-General's Office,
Colombo, September 12, 1899.

S. J. C. MORE,
for Surveyor-General.

to the north by land claimed by M. Abadda, Badalgehena claimed by Kiri Naide, Kandehena claimed by S. D. Menika, Delgahahena claimed by Punchirala, Kandehena claimed by H. Mudalihami, Madukolahena claimed by S. Dngiri Menika, land claimed by M. Badurala, Delgaha-aramba claimed by Punchirala, and the boundary of Bamunaula village; on the east by Kosgahamulahena claimed by P. Babasinno, Madapolahena claimed by A. Kirihami, Algomaralagehena claimed by M. Kaurala, Kankumbalangahahena claimed by A. Banda, Pinwattahena claimed by J. Appu and others, Delgahahena claimed by S. Bandirala, Nuragehena claimed by S. Kaluhami, Hapugahamulahena claimed by S. Kaluhami, Budugewatta claimed by R. P. P. chi Appu, Wijekongewatta claimed by R. P. P. chi Appu, Galpussahena, Tibbotuhena claimed by S. Kaluhami and others, Kotuwamullahenawanata claimed by V. Pinhami, Kotuwamullahena claimed by Ranhami Velvidane, and the village boundaries of Nattambure and Mirihagoda villages; on the south by a stream reservation, Ataranahera claimed by K. Marikkar Isera Levvai, a road reservation, Ataranahena claimed by D. P. Asandeduraya, Wewahena claimed by D. P. Tenna, Bogahamulahena claimed by H. P. Saseraduraya, Kadurugahahena claimed by H. P. Balya, Neraviyahena claimed by D. P. Puhula, Udumullawatta claimed by H. P. Saseraduraya, Ukuwawatta claimed by D. Puhula, Gallindawattahena claimed by Asandaduraya, Rukattanagahamulahena claimed by Moluwa, and a road reservation; on the west by Thalakolahena claimed by M. M. Kiri Appuhami, Pansalwatta claimed by Dambulu Vihare, Galpadipaulahena claimed by the Crown, Wawulugalahahena claimed by Gardeniya Vihare, Gallindatennahena claimed by M. Kiri Appu, land claimed by Edirisinghapedigemutuwa, Gallindatenna claimed by vihare, Bulatdolahena claimed by M. P. David, Kosinnalahena claimed by J. P. Mutuwa, Illukahena claimed by S. P. Menika, Delgahamulahena claimed by A. Pincha, Gonnagahalandahena claimed by H. Mohota, and the village boundaries of Wetenna and Kudagama villages—is the property of the Crown.

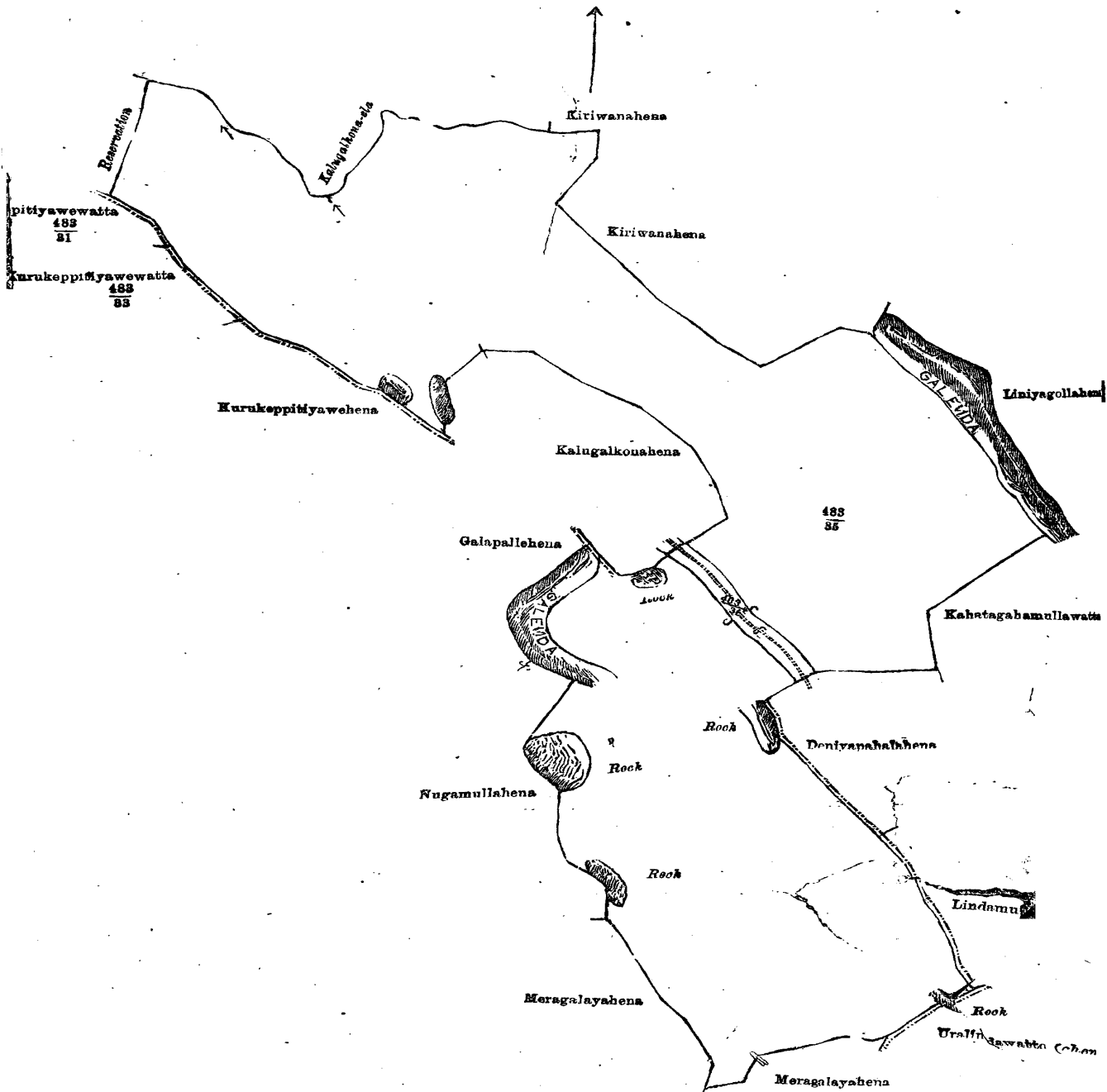
Kegalla Kachcheri,
May 18, 1900.

BERTRAM HILL,
Assistant Government Agent.

Order under Section 2 of "The Waste Lands Ordinances, 1897, 1899, and 1900."

In the matter of land commonly called and known as Kalugalkonamukalana, situate in the villages of Mangedara and Mahena in the Beligal korale, in the Province of Sabaragamuwa, and of "The Waste Lands Ordinances, 1897, 1899, 1900."

THE notice required by section 1 of the Ordinance No. 1 of 1899 having been duly published in manner prescribed by that section in respect of the above-named land, and no claim having been made to the said land or to any interest therein within the period of three months from the date specified in the said notice, I, Bertram Hill, Assistant Government Agent for the Kegalla District, in the Province of Sabaragamuwa, under and by virtue of the powers vested in me in that behalf by section 2 of the said Ordinance, do hereby on this Eighteenth day of May, 1900, order and declare that the said land, commonly called and known as Kalugalkonamukalana, situate in the villages of Mangedara and Mahena in the Beligal korale, in the Province of Sabaragamuwa, and shown as lots 35 and 36 in preliminary plan 483 of lands situate in the said village, a certified copy whereof is hereunto annexed, and containing in extent about 31 acres 1 rood and 32 perches, and bounded as follows: on the north by Kalugalkona-ela and Kiriwanahena; on the east by Galenda, Liniyagollehena,



Situation: Mahena and Mangedara villages in Obara pattu of Beligal korale.

Lot.	Name of Land.	Extent.	
		A.	R. P.
35	Kalugalkonamukalana	31	0 26
36	Do.	0	1 6

Surveyor-General's Office,
Colombo, November 30, 1899.

S. J. C. MORE,
for Surveyor-General.

Kahatagahamullawatta, a rock, Deniyapahalahena, Lindamulakumbara, and the village boundary of Mangedara village; on the south by Uralindawatta (chena), part of village boundary of Tolangomuwa village, and Meragalayahena; on the west by Meragalayahena, a rock, Nugamullehena, a rock, Galenda, Galapallehena, a rock, Kalugalkonahena, Kurukeppitiyawehena, Kurukeppitiyawewatta (P. P. 483),

Kurukeppitiyawewatta (P. P. 483/31), village boundary of Ambepussa village, and a path reservation—is the property of the Crown.

Kegalla Kachcheri,
May 18, 1900.

BERTRAM HILL,
Assistant Government Agent.

Order under Section 2 of "The Waste Lands Ordinances, 1897, 1899, and 1900."

In the matter of lands commonly called and known as Mudunehena, Wagapediyatennahena, and Liniyagollemukalana, situate in the village of Kudagama in the Kinigoda korale, in the Province of Sabaragamuwa, and of "The Waste Lands Ordinances, 1897, 1899, and 1900."

THE notice required by section 1 of the Ordinance No. 1 of 1899 having been duly published in manner prescribed by that section in respect of the above-named lands, and no claim having been made to the said lands or to any interest therein within the period of three months from the said date specified in the said notice, I, Bertram Hill, Assistant Government Agent for the Kegalla District, in the Province of Sabaragamuwa, under and by virtue of the powers vested in me in that behalf by section 2 of the said Ordinance, do hereby on this Seventh day of April, 1900, order and declare that the said lands, commonly called and known as Mudunehena, Wagapediyatennahena, and Liniyagollemukalana, situate in the village of Kudagama in the Kinigoda korale, in the Province of Sabaragamuwa, and shown as lot 15 on sketch plan 12, lot 11 on sketch plan 9, and lot 16 on sketch plan 13, of lands situate in the said village, certified copies whereof are hereunto annexed, and containing in extent about 26 acres 2 roods and 14 perches, and bounded as follows:—

1. Mudunehena ($\frac{S. P. 12}{15}$): on the north and east by Gurulugahamadehena claimed by D. Sittiya;

No. 12.



Scale of 4 Chains to an Inch.

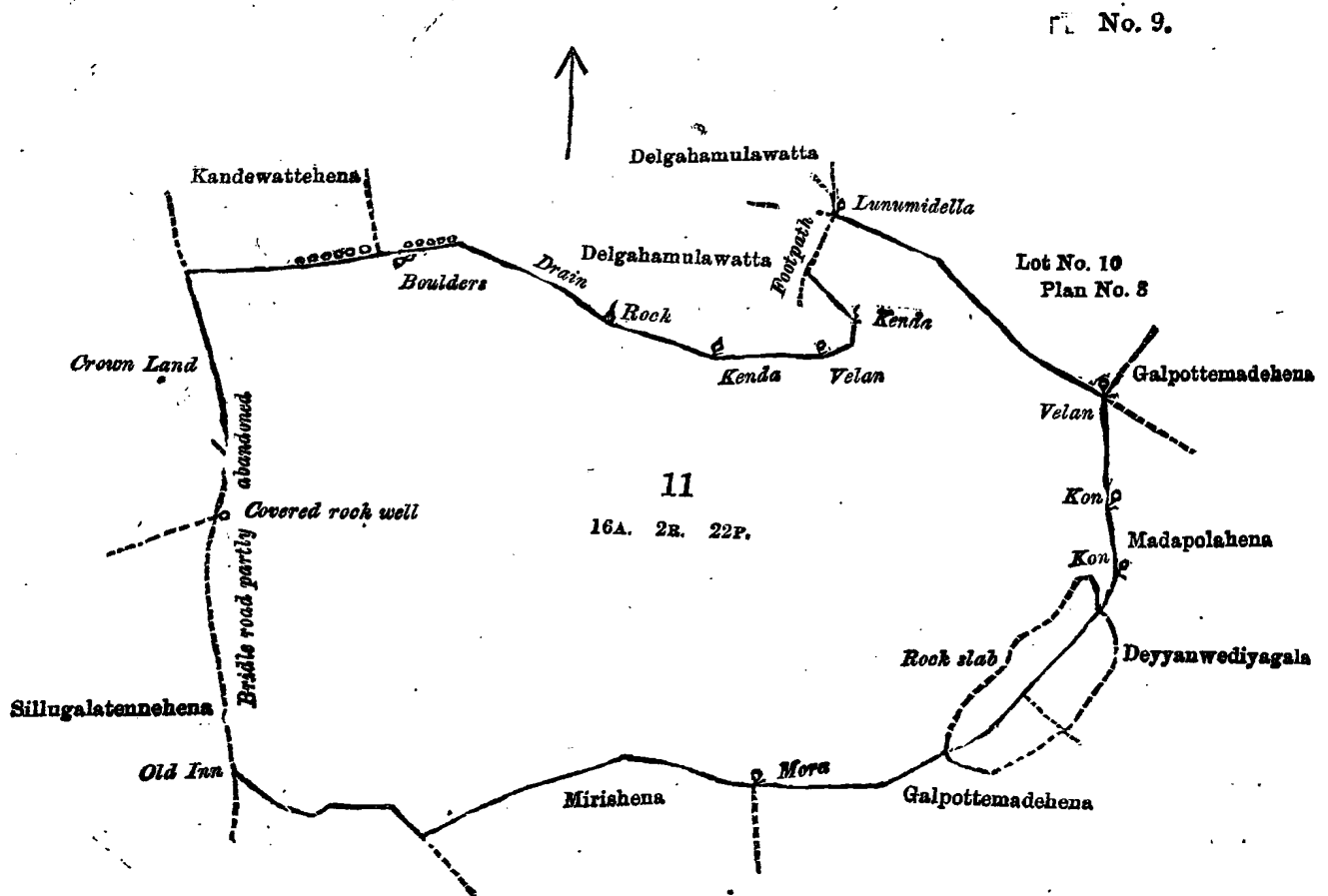
Plan of an allotment of land called Mudunehena, situated in the village Kudagama in Walgam pattu of Kinigoda korale in the District of Kegalla, Province of Sabaragamuwa, containing in extent 2 acres 2 roods and 34 perches.

Surveyor-General's Office,
Colombo, November 25, 1897.

P. D. WARREN,
Assistant Surveyor-General.

on the south by Mudunehena claimed by Y. Solomon, Bogahamulahena claimed by M. Salatiel; on the west by Girigomuwehena claimed by Meragalpeige Abraham and Girigomuwehena claimed by T. Ticka.

2. Wagapediyatennahena ($\frac{S. P. 9}{11}$): on the north by Kandewattehena claimed by S. Bandiya, Delgahamulawatta claimed by K. Pincha Naide, a drain, a footpath, and lot No. 10 in sketch plan No. 8 called Heenembillagollehena; on the east by Galpottemadehena claimed by Hami Vedarala, Madapolahena claimed



Scale of 4 Chains to an Inch.

Plan of an allotment of land called Wagapediyatennahena, situated in the village Kudagama in Walgam pattu of Kinigoda korale in the District of Kegalla, Province of Sabaragamuwa, containing in extent 16 acres 2 roods and 22 perches.

Land described in this plan is forest above forty years old and unoccupied.

N.B.—This lot comprises Galpottemadehena, Sillugalahena, and Galpottemadegaladeniyehena, shown in the list of unsurveyed Crown lands.

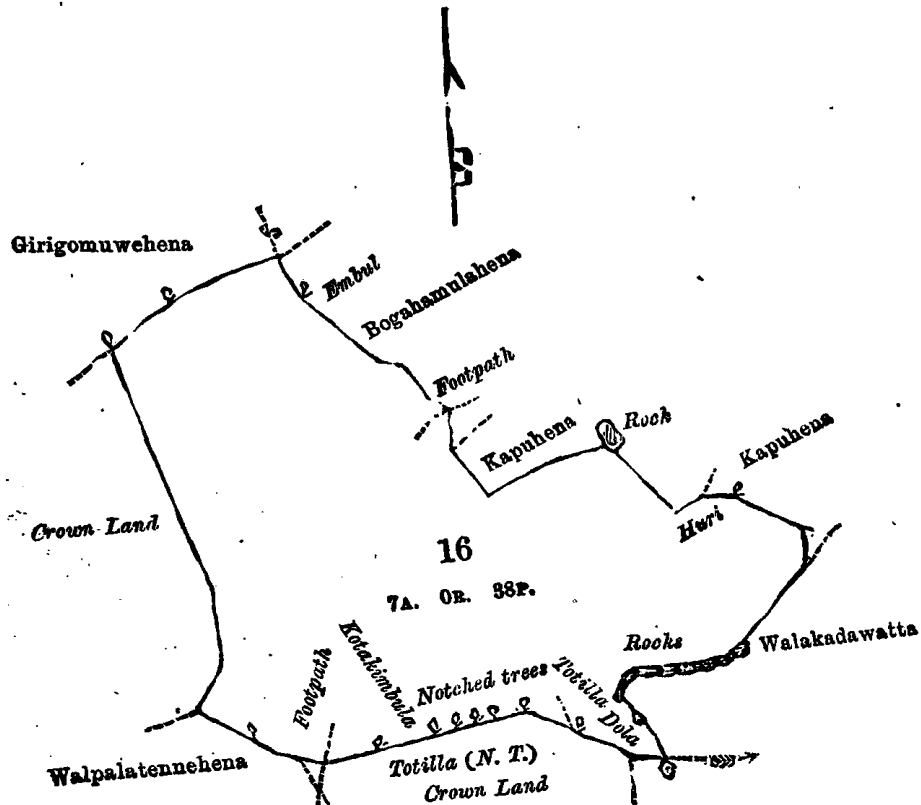
Surveyor-General's Office,
Colombo, November 5, 1897.

P. D. WARREN,
Assistant Surveyor-General.

by Hami Vedarala, and Deiyawwediyaala; on the south by Galpottemadehena claimed by R. Appuwa, Mirishena claimed by D. Pincha, and a portion of Sillugalatennahena claimed by Solomon; on the west by a portion of Sillugalatennahena claimed by Solomon, land claimed by the Crown, and a partly abandoned bridle road.

3. Liniyagollemukalana ($\frac{S. P. 13}{16}$): on the north by Bohamulahena claimed by Meragalpedige Salatiel, a footpath, Kapuhena claimed by Dewatapedige Pincha, and Kapuheua claimed by Sacrapedige Paul;

No. 13.



Scale of 4 Chains to an Inch.

Plan of an allotment of land called Liniyagollemukalana, situated in the village Kudagama in Walgam pattu of Kinigoda korale in the District of Kegalla, Province of Sabaragamuwa, containing in extent 7 acres 0 roods and 38 perches.

Surveyor-General's Office,
Colombo, November 25, 1897.

P. D. WARREN,
Assistant Surveyor-General.

on the east by Walakadawatta claimed by Sacrapedige Abadda; on the south by a dola, land claimed by the Crown, and Walpalatennahena claimed by Akuraipedige Mutuwa; on the west by land claimed by the Crown; on the north-west by Girigomuwehena claimed by Mutuwa—are the property of the Crown.

Kegalla Kachcheri,
April 7, 1900.

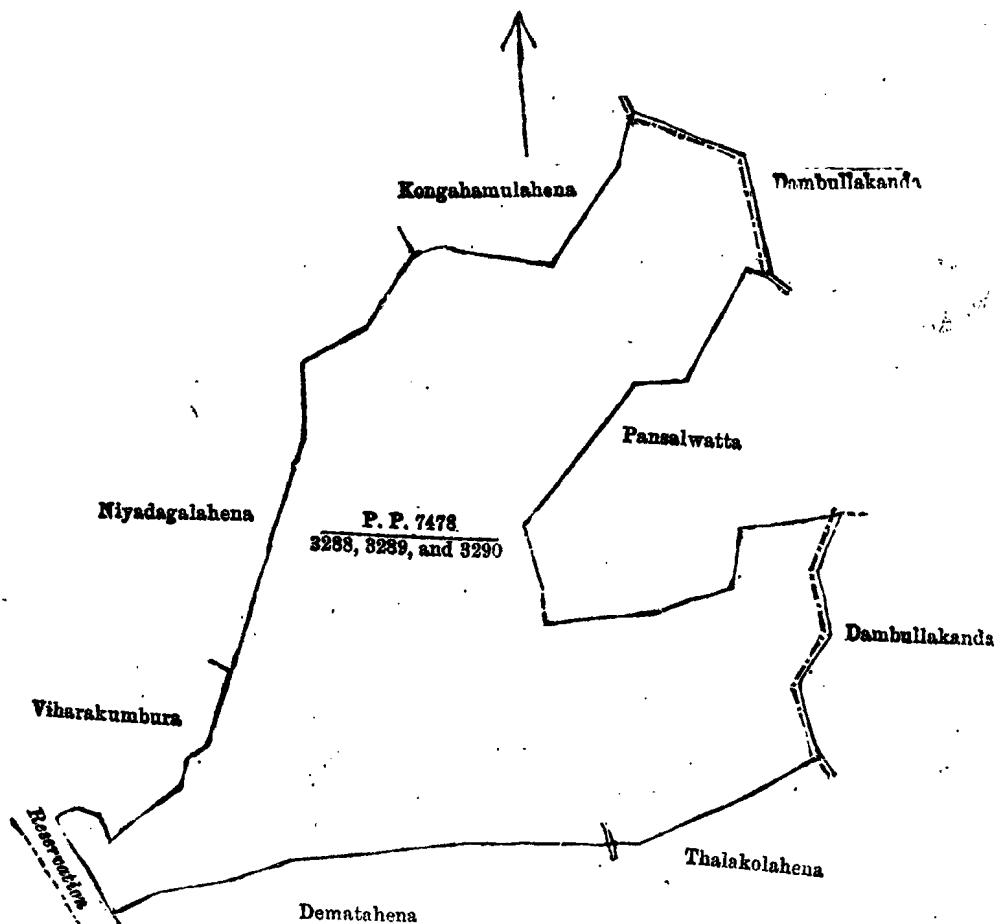
BERTRAM HILL,
Assistant Government Agent.

Order under Section 2 of "The Waste Lands Ordinances, 1897, 1899, and 1900."

In the matter of lands commonly called and known as Talakolahena, Galpadipulahena, and Ambgahamulahena, situate in the village of Udagaladeniya in the Kinigoda korale, in the Province of Sabaragamuwa, and of "The Waste Lands Ordinances, 1897, 1899, and 1900."

THE notice required by section 1 of the Ordinance No. 1 of 1899 having been duly published in manner prescribed by that section in respect of the above-named lands, and no claim having been made to the said lands or to any interest therein within the period of three months from the date specified in the said notice, I, Bertram Hill, Assistant Government Agent for the Kegalla District, in the Province of Sabaragamuwa, under and by virtue of the powers vested in me in that behalf by section 2 of the said Ordinance, do hereby on this

Eighteenth day of May, 1900, order and declare that the said lands, commonly called and known as Talakolahena, Galpadipaulahena, and Ambagahamulahena, situate in the village of Udagaladeniya in the Kinigoda korale, in the Province of Sabaragamuwa, and shown as lots 3,288, 3289, and 3,290 in preliminary plan No. 7,478 of lands situate in the said village, a certified copy whereof is hereunto annexed, and containing in extent about 11 acres 3 roods and 26 perches, and bounded as follows : on the north by a portion of Dambulla-



Situation : Udagaladeniya village in Walgam pattuwa of Kinigoda korale.

Lot.	Name of Land.	Extent.		
		A.	R.	P.
3288	Talakolahena	2	1	26
3289	Galpadipaulahena	5	2	0
3290	Ambagahamulahena	4	0	0

Surveyor-General's Office,
Colombo, September 12, 1899.

S. J. C. MORE,
for Surveyor-General.

kanda ($\frac{P. P. 7,478}{3,287}$) claimed by the Crown and the village boundary of Wetenna village ; on the east by Dambullakanda ($\frac{P. P. 7,478}{3,287}$) claimed by the Crown and Pansalwatta claimed by Galadeniya Vihare ; on the south by Thalakolahena, Dematahena claimed by Ukkurala, Gan-aracheli ; on the west by a road reservation Viharakumbura claimed by Dambulu Vihare, and Niyadagalahena claimed by Kaluhami Arachchi, and Kongahamulahena claimed by M. Appuhami—are the property of the Crown.

Kegalla Kacheheri,
May 18, 1900.

BERTRAM HILL,
Assistant Government Agent.