

# Ceylon Government Gazette

Published by Authority.

No. 5,704—FRIDAY, JULY 27, 1900.

PART I.—General: Minutes, Proclamations, Appointments, and General Government Notifications.  
PART II.—Legal and Judicial.

PART III.—Provincial Administration.  
PART IV.—Marine and Mercantile.  
PART V.—Municipal and Local.

Separate paging is given to each Part in order that it may be filed separately.

## Part III. — Provincial Administration.

	PAGE		PAGE
Land Sales:—		Land Acquisition Notices ...	1329
Western Province ...	1293	Land Resumption Notices...	—
Central Province ...	1300	Notices under Ordinance No. 1 of 1897	Suppl. & 1337
Northern Province ...	1304	Abstracts of Season Reports	—
Southern Province ...	1307	Notices under "The Forest Ordinance"	—
Eastern Province ...	1313	Sales of Arrack, Opium, and Toll Rents	1332
North-Western Province ...	1320	Miscellaneous Provincial and District Notices:—	
North-Central Province ...	—	Sales of Salt and Timber	1336
Province of Uva ...	1323	Notifications of Close Season, Infected Areas, &c.	—
Province of Sabaragamuwa ...	1326	Specifications under "The Irrigation Ordinance"	—

## LAND SALES IN THE WESTERN PROVINCE.

No. 1,825, W. P.

Colonial Secretary's Office,  
Colombo, July 11, 1900.

ON Tuesday, September 4, 1900, at 12 noon, the Hon. the Government Agent for the Western Province will put up for sale or settlement, at the Negombo Resthouse, the under-mentioned portions of Crown Land, on the terms authorized by Government.

Twelve allotments of land situated in the Alutkuru korale north of the Negombo District of the Western Province.

Lot.	Name of Land.	Name of Claimant.	Description.	Extent.		Upset Price per Acre.
				A.	R. P.	
653	Pokunabodawatta	D. Antony Perera	Old garden	0	0 25.75	—
654	Do.	do.	Young cocoanut	1	1 12	20
655	Dangahawatta	Domingo Tissera	Garden	0	2 25	50
656	Pokunabodawatta	D. Antony Perera	do.	0	1 12	10
657	Do.	do.	do.	0	1 11	50
658	Do.	do.	Jungle	0	3 27	10
659	Alamba	do.	do.	2	3 1	10
685	Pokunabodakumbura	K. Antony Fernando	Waste	1	1 35	10
686	Pokunabodawatta	do.	Garden	0	1 8.50	75
687	Do.	D. Antony Perera	Jungle	1	0 37	10
692	Midellagahawatta	D. Apolonia Fernando	do.	2	3 17	10
693	Gangabodawatta	do.	Old garden	0	1 18	—

Further information regarding these lands may be had from the Surveyor-General, and respecting the conditions of sale from the Hon. the Government Agent, Western Province.

By His Excellency the Governor's command,

W. T. TAYLOR,  
Acting Colonial Secretary.

No. 1,825, W. P.

වර්ෂ 1900 ක්වූ ජූලි මස 11 වෙනි දින කොළඹ

මහසෛක්‍යාධිපතිවරයාගේ සේවයේ සේවකවරුන්ගේ

වසනාහිඳි දිනවල වංශාධිපති ආණ්ඩුවේ ඒජන්තවරයාගේ සේවයේ මෙහි පහත සඳහන්වන ආණ්ඩුව සත්කම ඉඩම් ආණ්ඩුවේ නියෝගවල ප්‍රකාරව වර්ෂ 1900 ක්වූ කැපකිරීම මස 4 වෙනි දිනවූ අගනැවැද්ද දවල් 12ට පමණ මිනවුම් කානායමෙදී වෙන්දේසිකර පකුණුව නොහොත් නිවැසිකර දෙවට ගෙදෙනවා ඇත.

වසනාහිඳි දිනවල මිනවුම්වලට උතුරු අළුත්කුරුකෝරළේ පිහිටා තිබෙන බිම්කැබලි 12ක්. සිතියම 10,256. ගම—පිටිපහ.

නො.	ඉඩමේ නම.	අයිතිකම නිගන්නා.	අත්දම.	මහත.		අක්කර
				අ.	රු. ප.	ගම මිල.
653	පොකුනබඩවත්ත	දෙ. අත්තෝනි පෙරු	පරණ වගාව	0	0 25.75	—
654	එම	එම	බාලවගාව	1	1 12	20
655	දත්තවත්ත	දුමින්තො නිසේර	වගාව	0	2 25	50
656	පොකුනබඩවත්ත	දෙ. අත්තෝනි පෙරු	එම	0	1 12	10
657	එම	එම	එම	0	1 11	50
658	එම	එම	කැලෑව	0	3 27	10
659	අලඹ	එම	එම	2	3 1	10
685	පොකුනබඩකුඹුර	ක. අත්තෝනි ප්‍රනාන්දු	බුඩුබිම	1	1 35	10
686	පොකුනබඩවත්ත	එම	වගාව	0	1 8.50	75
687	එම	දෙ. අත්තෝනි පෙරු	කැලෑ	1	0 37	10
692	මිදුල්ලගමවත්ත	අපොලෝනියා ප්‍රනාන්දු	එම	2	3 17	10
693	ගමබඩවත්ත	එම	පරණ වගාව	0	1 18	—

මෙම ඉඩම් ගැණ වැඩිදුර කාරණා සර්වේසර්ස්කරුන්ගේ සේවයේ මෙහි පිහිටා තිබෙන බිම්කැබලි 12ට පමණ මිනවුම් කානායමෙදී වෙන්දේසිකර පකුණුව නොහොත් නිවැසිකර දෙවට ගෙදෙනවා ඇත.

ගරුකර ආණ්ඩුකාර උතුරු අළුත්කුරුකෝරළේ අභ්‍යව ලෙස, බිම්පිටු. ටී. ටේලර්, වැඩබලන මහසෛක්‍යාධිපතිවරයා.

No. 1,826, W. P.

Colonial Secretary's Office, Colombo, July 17, 1900.

ON Friday, September 7, 1900, at 12 noon, the Hon. the Government Agent for the Western Province will put up to auction, at his office in Colombo, the under-mentioned portions of Crown Land, on the terms authorized by Government.

Lot.	Name of Land.	Name of Claimant.	Description.	Extent.		Upset Price per Acre.
				A.	R. P.	
Preliminary plan 10,197. Situation—Nugegoda, Palle pattu of Salpiti korale. Village—Nugegoda.						
7396	Paranaelakandiya	Crown	—	0	1 15	30
7397	Do.	do.	—	0	0 1	30
7397½	Do.	do.	—	0	0 4.75	30
7398	Do.	do.	—	0	0 6.25	30
7399	Do.	do.	—	0	0 10.50	60
Village—Gangodawila.						
7405	Paranaelakandiya	Crown	—	0	2 3	200
O 671	Kajugaha alias Kahatagahawatta	T. Don Salman	6 cocoanut trees 30 to 35 years	0	0 26	400
Q 671	Paranaelakotuwa	K. Don Carolis Appuhamy and another	Some cocoanut trees and plants	0	0 7.25	400
7406	Bakmigahaowitakandiya	Crown	Jungle	0	1 25	200
7407	Paranaelakandiya	do.	—	0	0 2.50	350
U 671	Paranaeladuwa	Don Andris Seneviratna	12 cocoanut trees 50 years old	1	0 12	100
V 671	Paranaelakumbura	do.	Paddy field	1	2 26	100
7409	Bakmigahaowitakandiya	Crown	Jungle	0	1 33	80
7410	Elakandiya	do.	—	0	1 12.50	120
A 672	Elabodawatta	Heirs of E. Siman Joris	5 cocoanut trees 18 years old	0	0 25.50	200
B 672	Do.	do.	—	0	0 26	150
7411	Makkamunaharaowitakandiya	Crown	Jungle	0	3 5	80
7413	Paranaelakandiya	do.	—	0	1 13	100
Village—Boralesgomuwa.						
N 672	Kinagahaowitadeniya	K. Don Lorensu	2 cocoanut trees 5 years old	0	0 5.50	200
Village—Diwulpitiya.						
7421	Paranaelakandiya	Crown	1 cocoanut tree 40 years old	0	3 6	80
Village—Bellantara.						
7422	Paranaelakandiya	Crown	—	0	0 23	50
7423	Do.	do.	—	0	0 38.75	50
Village—Boralesgomuwa.						
7424	Paranaelakandiya	Crown	—	0	1 7	50

Further information regarding these lands may be had from the Surveyor-General, and respecting the conditions of sale from the Hon. the Government Agent, Western Province.

By His Excellency the Governor's command,  
W. T. TAYLOR,  
Acting Colonial Secretary.

No. 1,826, W. P.

වම් 1900 ක්වු ජුලි මස 17 වෙනි දින කොළඹ මහසෙනෙවිවරයාගේ කන්තෝරුවේදී.

වස්තාභි රිසාබේ වංශාභිපති ආණ්ඩුවේ ඒජන්තවරයාගේ විසින් මෙහි පහත සඳහන්වන ආණ්ඩුව සන්තක ඉඩම් ආණ්ඩුවේ නියෝගවලට ප්‍රකාරයට වම් 1900 ක්වු සැප්තැම්බර් මස 7 වෙනි දිනකු සිකුරුදු දවල් 12ට කොළඹ නවවිට්ටේදී වෙන්දේසිකර විකුණනට යෙදෙනවා ඇත.

නො.	ඉඩමේ නම.	අයිතිකරු කියන්නා.	අන්දම.	අ. රු. ප.	අක්කර සහ මිල.
7396	පරණආලකන්තිය	ආණ්ඩුව	—	0 1 15	30
7397	එම	එම	—	0 0 1	30
7397½	එම	එම	—	0 0 4.75	30
7398	එම	එම	—	0 0 6.25	30
7399	එම	එම	—	0 0 10.50	60
ගම—ගංගොඩවිල.					
7405	එම	ආණ්ඩුව	—	0 2 3	200
O 671	කජුගහ නොගොන් කහට ගහවත්ත	ව. දෙත් සල්මන්	අවුරුදු 30 සිට 35ක් වයස් පොල්ගස් 6ක්	0 0 26	400
Q 671	පරණආලකොටුව	ක. දෙත් කරෝලිය අප්පු	පොල්ගස් සහ පොල් ගාමි සහ කෙනෙත් පැල සවිල්පසක්	0 0 7.25	400
7406	බක්මගහමිවකන්තිය	ආණ්ඩුව	කැලේ	0 1 25	200
7407	පරණආලකන්තිය	එම	—	0 0 2.50	350
U 671	පරණආලටුව	දෙත් අන්ද්‍රිය සෙනෙහි රත්න	50 අවුරුදු වයස් පොල් ගස් 12ක්	1 0 12	100
V 671	පරණආලකුඹුර	එම	—	1 2 26	100
7409	බක්මගහමිවකන්තිය	ආණ්ඩුව	කැලේ	0 1 33	80
7410	ආලකන්තිය	එම	—	0 1 12.50	120
A 672	ආලබොඩවත්ත	ඉ. සිමන් රෝරියගේ	18 අවුරුදු වයස් පොල්	0 0 25.50	200
B 672	එම	රුමක්කාරගේ	එම	0 0 26	150
7411	මක්කමමහරමිවකන්තිය	ආණ්ඩුව	කැලේ	0 3 5	80
7413	පරණආලකන්තිය	එම	—	0 1 13	100
ගම—බොරලැස්ගොමුව.					
N 672	කිනගහමිවදෙකිය	ක. දෙත් ලොරුන්සු	5 අවුරුදු වයස් පොල් ගස් 2	0 0 5.50	200
ගම—දිවුල්පිටිය.					
7421	පරණආලකන්තිය	ආණ්ඩුව	40 අවුරුදු වයස් පොල් ගස් 1	0 3 6	80
ගම—බෙල්ලන්කර.					
7422	එම	ආණ්ඩුව	—	0 0 23	50
7423	එම	එම	—	0 0 38.75	50
ගම—බොරලැස්ගොමුව.					
7424	එම	ආණ්ඩුව	—	0 1 7	50

මෙම ඉඩම් ගැණ වැඩිදුර කාරණ සර්වේච්ඡන්තවරයාගේ කෙටිදින ගැණ වස්තාභි රිසාබේ වංශාභිපති ආණ්ඩුවේ ඒජන්තවරයාගේ කෙටිදින දැනගනට පුළුවන.

ගරුභර ආණ්ඩුකාර උතුමානන්වතන්සේගේ ආඥාවලට,  
ඩබ්ලිවු. පී. වෙලර්,  
වැඩබලන මහසෙනෙවිවරයාගේ මහල.

No. 1,827, W. P.

Colonial Secretary's Office,  
Colombo, July 19, 1900.

ON Tuesday, September 11, 1900, at 12 noon, the Hon. the Government Agent for the Western Province will put up to auction, at his office in Colombo, the under-mentioned portions of Crown Land, on the terms authorized by Government.

Preliminary plan 10,724. Situation—Udugaha pattu of Hewagam korale.  
Village—Mabulla.

Lot.	Name of Land.	Name of Claimant.	Description.	Extent A. R. P.	Upset Price per Acre. Rs.
9307	Illukpottewatta	L. Juanis	Cocoanut plants 3 years old	1 3 34	40
Preliminary plan 10,722. Situation—Adikari pattu of Siyane korale. Village—Siyambalape.					
I 753	Halgahawatta	L. Don Igonis Vedarala	Fit for paddy	0 1 25	20
J 753	Do.	L. Don Sanchi Vedarala	do.	0 0 23	20
Preliminary plan 10,446. Situation—Meda pattu of Siyane korale. Village—Malwattaheripitiya.					
Z 728	Maligakanda	P. Baba Singho	Sixty-two cocoanut trees 2 to 4 years old	0 3 30	50

Lot.	Name of Land.	Name of Claimant.	Description.	Extent.		Upset Price per Acre. Rs.	
				A.	R. P.		
P 642	Millagahalanda	Preliminary plan 9,993. Situation—Meda pattu of Hewagam korale. Village—Imbulgoda.			0	2 39	50
		Sedris Tissera and others Three jak trees					
4420	Katukitulkumbura and deniya	Preliminary plan 5,128. Situation—Meda pattu of Hewagam korale. Village—Beddegaramulla.			4	3 10	75
		H. Punchappu Paddy field and deniya					
		H. Michohamy do.					
		H. Punchappu and Punchi Naide do.					
4423	Katukitulkumbura	Preliminary plan 907. Situation—Yatigaha pattu of Hapitigam korale. Village—Haloluwa.			2	0 18	100
4424	Do.	L. Sinchihami Coccoanut 25 years old			2	3 3	100
G 287½	Welabodawatta	Further information respecting these lands may be obtained from the Surveyor-General, and respecting the conditions of sale from the Hon. the Government Agent, Western Province.			2	0 20	200

By His Excellency the Governor's command,  
**W. T. TAYLOR,**  
 Acting Colonial Secretary.

No. 1,827, W. P.

වර්ෂ 1900 ජූලි මස 19 වෙනි දින කොළඹ මහසෙනෙවිතුමා විසින් පවත්වාන ලද භූමි භාවිතය පිළිබඳව.

මෙහි දැනට වංශාධිපති ආණ්ඩුවේ ඒකකලාත්මකව විසින් මෙහි පහත සඳහන් වෛක ආණ්ඩුව සහ වංශාධිපති ආණ්ඩුවේ නියෝගවලට ප්‍රකාරයට වර්ෂ 1900 ජූලි මස 11 වෙනි දිනට අගතරුවාද දවල් 12ට කොළඹ කවිවරයේදී වෙන්දේසිකර විකුණනු ලබන භූමි ප්‍රමාණය වන්නේ:

සිතියම 10,724. පිහිටීම—සේවාගම්කෝරලේ උඩුගහපත්තුව. ගම—මාලුල.

නො.	ඉඩමේ නම.	අයිතිකම් කියවන්නා.	අත්දම.	මහත. සක මිල.		අක්කර රූ.	
				අ. රූ. ප.	රූ.		
9307	ඉඵත්පොත්වත්ත	ඉ. ජුවානිස්	6 අවරුදු වැස් පොල්පැල	1	3 34	40	
I 753	ආලිගහවත්ත	පිහිටීම—සීගිරියේදී අදිකාරිපත්තුව. ගම—සීගිරියේ.			0	1 35	20
		උ. දෙත් ඉගෝනිස් වෙද රුලු කුඹුරකට සෑහෙන ඉඩම					
J 753	එම	උ. දෙත් සාන්ති වෙදරුලු	එම	0	0 23	20	
Z 728	මාලිගාකන්ද	පිහිටීම—මාලිගාකන්ද සීගිරියේදී. ගම—මල්වත්තේ කිරිපිටිය.			0	3 30	50
		ප. බබාසිංහෝ අවරුදු 2 ක් 4 දක්වා වැස් පොල්පැල 62					
P 642	මල්ලගහලන්ද	පිහිටීම—සේවාගම්කෝරලේ මාලිගාකන්ද. ගම—ඉඹුල්ගොඩ.			0	2 39	50
		සේදීස් නිසෙරු සහ නවත් කොස්ගස් 3ක්					
4420	කටුකිතුල්කුඹුර සහ දෙහිය	ක. පුත්වත්ත	කුඹුර සහ දෙහිය	4	3 10	75	
4423	කුටුකිතුල්කුඹුර	ම. මුවෝගාමි	එම	2	0 18	100	
4424	එම	උ. පුත්වත්ත සහ පුත්ති නයිදේ	එම	2	3 3	100	
G 287½	වෙලාබොඩවත්ත	උ. සිනිහාමි	25 අවරුදු වැස් පොල්	2	0 20	200	

මෙම ඉඩම් ගැන වැඩිදුර කාරණා සර්වේචරිපත්තුවෙන්ද, පිහිටීමේ කොන්දේසි ගැන වස්තූන් දැනට වංශාධිපති ආණ්ඩුවේ ඒකකලාත්මකව විකුණනු ලබන භූමි ප්‍රමාණය වන්නේ:

ගරුභර ආණ්ඩුකාර උතුමානන්වහන්සේගේ ආඥාවලට,  
**ඩබ්ලිව්. ඩී. ටේලර්,**  
 වැඩබලන මහසෙනෙවිතුමා විසින්.

No. 1,828, W. P.

Colonial Secretary's Office,  
 Colombo, July 22, 1900.

ON Tuesday, September 25, 1900, at 12 noon, the Hon. the Government Agent for the Western Province will put up to auction, at his office in Colombo, the under-mentioned portions of Crown Land, on the terms authorized by Government.

Preliminary plan 10,695. Situation—Meda pattu of Hewagam korale.

Lot.	Village.	Name of Land.	Description.	Extent.		Upset Price per Acre. Rs.
				A.	R. P.	
9276	Malagala	Karawitiyalanda	Overgrown chena	10	2 32	30
9276½	Do.	do.	do.	0	1 22	30
Preliminary plan 10,696. Situation—Meda pattu of Hewagam korale.						
9277	Malagala	Welipotehena	Overgrown chena	11	1 30	25
9278	Do.	Welipotelanda	do.	5	1 18	25

Lot.	Village.	Name of Land.	Description.	Extent.		Upset Price
				A.	R.	per Acre.
				P.	Rs.	
Preliminary plan 10,697. Situation—Meda pattu of Hewagam korale.						
9279	Malagala	Tennapitilanda	Overgrown chena	5	0 32	25
9280	Do.	Kiripellagahalanda	do.	13	0 11	25
Preliminary plan 10,698. Situation—Meda pattu of Hewagam korale.						
9281	Malagala	Kekunagahalanda	Overgrown chena	5	2 15	25
9282	Do.	do.	do.	0	0 9	25
Preliminary plan 10,699. Situation—Meda pattu of Hewagam korale.						
9283	Malagala	Kahatagahalanda	Overgrown chena	12	3 14	30
Preliminary plan 10,024. Situation—Meda pattu of Hewagam korale.						
7037	Malagala	Delgahakele	Jungle	4	3 35	50
Preliminary plan 9,811. Situation—Meda pattu of Hewagam korale.						
6605	Malagala	Maragahahena	Six jak trees 6 years old and 1 lime tree	3	1 0	30

Further information respecting these lands may be obtained from the Surveyor-General, and respecting the conditions of sale from the Hon. the Government Agent, Western Province.

By His Excellency the Governor's command,  
W. T. TAYLOR,  
Acting Colonial Secretary.

No. 1,828, W. P.

වම් 1900 න්වු ජුලි මස 22 වෙනි දින කොළඹ මහසෙනෙකාරිජලත්තාත්සේනේ කන්තෝරුවේදී.

බස්නාහිර දිසාවේ වංශාධිපති ආණ්ඩුවේ ඒජන්ත උත්තාත්සේන විසින් ලේඛි පහත සඳහන්වෙන ආණ්ඩුව සත්කක ඉඩම් ආණ්ඩුවේ නියෝගවල ප්‍රකාරයට වම් 1900 න්වු සැප්තැම්බ්‍ර මස 25 වෙනි දිනවූ අගතරු වාදු දවල් 12ට කොළඹ කවිවේරියේදී වෙන්දේසිකර විකුණනට යෙදෙන්නා ඇත.

සිතියම 10,695. පිහිටීම—හේවාගම්කෝරළේ මැදපත්තුව.

නො.	ගම.	ඉඩමේ නම.	අත්දම.	මහත.	අක්කර
				අ. රු. ප.	යක මිල.
9276	මලගල	කරවිට්තාලත්ද	හේන	10 2 32	30
9276½	එම	එම	එම	0 1 22	30
සිතියම 10,696.					
9277	එම	වැලිපොතේහේන	එම	11 1 30	25
9278	එම	වැලිපොතේලත්ද	එම	5 1 18	25
සිතියම 10,697.					
9279	එම	තෙත්තපිට්ලත්ද	එම	5 0 32	25
9280	එම	කිරිපැල්ලගහලත්ද	එම	13 0 11	25
සිතියම 10,698.					
9281	එම	කැකුනගහලත්ද	එම	5 2 15	25
9282	එම	එම	එම	0 0 9	25
සිතියම 10,699.					
9283	එම	කහවගහලත්ද	එම	12 3 14	30
සිතියම 10,024.					
7037	එම	දෙල්ගහකැලේ	කැලේ	4 3 35	50
සිතියම 9,811.					
6605	එම	මාරගහහේන	කොස්ගස් 6කක්, 6 අච්චු පුරු වසස් දෙසී ගහක්	3 1 0	30

මෙම ඉඩම් ගැණ වැඩිදුර කාරණා සර්වසර්ජනර්ජලත්තාත්සේනගේද, විකිනීමේ කොන්දේසි ගැණ බස්නාහිර දිසාවේ වංශාධිපති ආණ්ඩුවේ ඒජන්ත උත්තාත්සේනගේද දැනගනට පුළුවන.

ගරුකර ආණ්ඩුකාර උතුරාතත්සේනගේ ආඥාව ලෙස,

ඩබ්ල්. පී. ටේලර්,  
වැඩබලන මහසෙනෙකාරිජලත්තාත්සේන.

No. 1,829, W. P.

Colonial Secretary's Office,  
Colombo, July 20, 1900.

ON Tuesday, September 11, 1900, at 12 noon, the Hon. the Government Agent for the Western Province will put for sale or settlement, at this office in Colombo, the under-mentioned portions of Crown Land, on the terms authorized by Government.

Twenty-five allotments of land situated in the Alutkuru korale north of the Negombo District of the Western Province.

Preliminary plan 10,062.

Lot.	Village.	Name of Land.	Description.	Extent.		Upset Price
				A.	R.	per Acre.
				P.	Rs.	c.
413	Kekungoda	Debadiwalakanakawatta	Low jungle	1	1 8	10 0
414	Do.	do.	Cocoanut	1	0 0	20 0
415	Do.	do.	Low jungle	1	2 13	10 0
416	Do.	do.	Cocoanut	0	2 13	20 0

Lot.	Village.	Name of Land.	Description.	Extent. A. R. P.	Upset Price
					per Acre. Rs. c.
417	Kekungoda	Debadiwalakanakawatta	Low jungle	1 3 24	10 0
418	Do.	do.	Cocoanut	0 2 38	10 0
419	Do.	do.	Old cocoanut	4 2 19	13 50*
419½	Do.	do.	do.	0 1 25	3 50*
420	Do.	Madangahakele	do.	1 3 31	6 0*
421	Do.	do.	Reserved for road	0 0 12	—
422	Do.	do.	Jungle	0 3 30	10 0
423	Do.	Madangahawatta	Cocoanut	0 1 28	20 0
424	Do.	do.	do.	0 0 24	20 0
425	Do.	do.	do.	0 0 30	20 0
426	Do.	Dangahawattakele	Low jungle	0 3 36	10 0
427	Do.	Madangahakele	do.	0 2 12	10 0
428	Do.	Madangahawatta	Cocoanut	0 1 34	20 0
429	Do.	do.	Old cocoanut	0 1 11	3 50*
430	Do.	do.	do.	0 0 35	3 50*
431	Do.	do.	do.	0 1 24	3 50*
432	Do.	do.	Reserved for road	0 0 3	—
433	Do.	Diulgahakele	Low jungle	0 2 30	10 0
434	Do.	Suriyagahawatta	Old garden	0 2 11	3 50*
435	Do.	Suriyagahakele	Low jungle	0 3 10	10 0
436	Do.	do.	do.	1 1 26	10 0

\* Fees for certificate of quiet possession.

Certificates of quiet possession will be issued for "old gardens" on payment of the fees noted opposite to them. The fees due must be paid on the day of sale itself.

Further information respecting these lands may be had from the Surveyor-General, and respecting the conditions of sale from the Hon. the Government Agent, Western Province.

By His Excellency the Governor's command,

W. T. TAYLOR,  
Acting Colonial Secretary.

No. 1,829, W. P.

වර්ෂ 1900 ජූලි මස 20 වෙනි දින කොළඹ

මහසෙක්කාරස්ථලයෙන් කන්දෝරුවේදිස.

බස්නාහිර දිසාවේ වංශ ධර්ම ආණ්ඩුවේ ඉස්කන්දනගානසේ විසින් මෙහි පහත සඳහන්වෙන ආණ්ඩුව සන්තක ඉඩම් ආණ්ඩුවේ නියෝගවලට ප්‍රකාරයට වර්ෂ 1900 ජූලි මස 11 වෙනි දිනට අගතරුවාද දවල් 12ට පමණ කොළඹ කවුච්චේදී වෙන්දේසිකර විකුණනට නොහොත් නිවැරදිකරදෙන්නට යොදනවා ඇත

බස්නාහිර දිසාවේ මහවු කොට්ඨාසයේ උතුරු අඟුණකුරුකෝරලේ පිහිටා තිබෙන බිම්කැබලි 25ක්.

පිහිටම 10,256. ගම්—කැපුත්ගොඩ.

නො.	ඉඩමේ නම.	අයිතිකම් නිසන්තා.	අත්දම.	මහස. අ. රා. ප.	අක්කර අකැමිලි. රා. ග.
413	දෙබාදිවල කන්ත්ත වත්ත	ජ. දෙ. ජෝශප්, පො. මු.	ලදකැලුව	1 1 8	10 0
414	එම	එම	වගාව	1 0 0	20 0
415	එම	ජ. දෙත් ජුවන්අරපු	ලදකැලුව	1 2 13	10 0
416	එම	එම	වගාව	0 2 13	20 0
417	එම	ජ. කොරනිස්අරපු	ලදකැලුව	1 3 24	10 0
418	එම	එම	වගාව	0 2 38	10 0
419	එම	ජ. දෙත් ජෝශප්, පො. මු.	පරණ වගාව	4 2 19	*13 50
419½	එම	එම	එම	0 1 25	*3 50
420	මාදන්ගහකැලේ	ජ. දොන සබ්ලිතාම සහ කවන්	එම	1 3 31	*6 0
421	එම	එම	පාරට තහනම් ඉඩම	0 0 12	—
422	එම	එම	ලදකැලුව	0 3 30	10 0
423	මාදන්ගහවත්ත	එම	වගාව	0 1 28	20 0
424	එම	එම	එම	0 0 24	20 0
425	එම	කෙ. මන්ගෙස්අරපුකාමි	එම	0 0 30	20 0
426	දන්ගහවත්ත කැලේ	ජ. දෙත් සිවන්අරපු	ලදකැලුව	0 3 36	10 0
427	මාදන්ගහකැලේ	ජ. මිගෙල්අරපු	එම	0 2 12	10 0
428	මාදන්ගහවත්ත	එම	වගාව	0 1 34	20 0
429	එම	ජ. කොරනිස්අරපු	පරණ වගාව	0 1 11	*3 50
430	එම	ජ. දෙත් ජුවන්අරපු	එම	0 0 35	*3 50
431	එම	කෙ. මන්ගෙස්අරපුකාමි	එම	0 1 24	*3 50
432	එම	එම	පාරට තහනම් ඉඩම	0 0 3	—
433	දිවුල්ගහකැලේ	ජ. දෙත් අබ්ලිතො සහ කවන්	ලදකැලුව	0 2 30	10 0

\* සහතික පත්‍රයකට ගෙවනට නිසි මුදල.

නො.	ඉඩමේ නම.	අයිතියක් කී නම.	අන්දම.	මහක. අ. රු. ප.	අක්කර ගක මිල. රු. ග.
434	සුරියගමවත්ත	ජ. දෙව් අත්තෝති සහ සවන්	පරණ වගාව	0 2 11	*3 50
435	සුරියගමකැලේ	එම	ලදකැලාව	0 3 10	10 0
436	එම	එම	එම	1 1 26	10 0

\* සහතික පත්‍රාකට ගෙවන්ව තිසි මුදල.

පරණ වගාව තිබෙන ඉඩම්වලට, ඊට ඉදිරිපිට සඳහන් කර තිබෙන ගාස්තු මුදල් ගෙවූ විට, ඒ ඉඩම් ආණ්ඩුවට අයිතියක් හැරීමට සහතිකපත්‍ර දෙනු ලැබේ. ගාස්තු මුදල් වෙන්දේසි දවසේදී ගෙවිය යුතුය.

මෙම ඉඩම් ගැණ වැඩිදුර කාරණා සර්වේච්ඡර්පනරුලුන්තාත්සේගෙන්ද, විකිනීමේ කොන්දේසි ගැණ ඛස්තාහිර පලාතේ වංශාධිපති ආණ්ඩුවේ ඒජන්තලුන්තාත්සේගෙන්ද දැනගත හැකිවේ.

ගරුභර ආණ්ඩුකාර උතුමානන්වකත්සේගේ ආඥාවලෙස,  
 ඩබ්ල්. ඩී. වේලර්,  
 වැඩබලන මහසෙනෙකාරීස් වමිහ.

No. 1,830, W. P.

Colonial Secretary's Office,  
 Colombo, July 20, 1900.

On Friday, September 14, 1900, at 12 noon, the Hon. the Government Agent for the Western Province will put up to auction, at his office in Colombo, the under-mentioned portions of Crown Land, on the terms authorized by Government.

Preliminary plan 5—Cadastral survey. Situation—Gangaboda pattu of Siyane korale.

Lot.	Village.	Name of Land.	Name of Defaulter.	Extent. A. R. P.	Upset Price
					per Acre. Rs.
L 9	Nikawala	Monaraendukandehena	K. Don Deonis, Police Vidane	0 1 38	20
N 9	Do.	do.	do.	0 0 30	20
O 9	Do.	do.	do.	2 1 16	20
Q 9	Do.	Kongahawatta	do.	0 1 23	20
C 10	Do.	Mahaowita	do.	0 2 2	20

Further information respecting these lands may be obtained from the Surveyor-General, and respecting the conditions of sale from the Hon. the Government Agent, Western Province.

By His Excellency the Governor's command,  
 W. T. TAYLOR,  
 Acting Colonial Secretary.

No. 1,830, W. P.

වම 1900 ක්වූ ජූලි මස 20 වෙනි දින කොළඹ මහසෙනෙකාරීස්ලුන්තාත්සේගේ කන්තෝරුවේදීය.

ඛස්තාහිර දිසාවේ වංශාධිපති ආණ්ඩුවේ ඒජන්තලුන්තාත්සේ විසින් මෙහි තහන සඳහන්වෙන ආණ්ඩුව සන්තක ඉඩම් ආණ්ඩුවේ නියෝගවල ප්‍රකාරයට වම 1900 ක්වූ සැප්තැම්බර් මස 14 වෙනි දිනවූ සිකුරුදා දවල් 12ට කොළඹ කවිචේරියේදී වෙන්දේසි කර විකුණන්නට යෙදෙනවා ඇත.

සිතියම 5. ලංකාමැනිව. පිහිටීම සියනැකෝරලේ ගහබඩපත්තුව.

නො.	ගම.	ඉඩමේ නම.	නොගෙවී අයගේ නම.	මහක. අ. රු. ප.	අක්කර ගක මිල. රු. ග.
L	නිකවල	මොහරුඹුකන්දේ සේන	ක. දෙව් දියෝතිස්, පො. වි.	0 1 38	20
N 9	එම	එම	එම	0 0 30	20
O 9	එම	එම	එම	2 1 16	20
A 9	එම	ඉකාත්තවත්ත	එම	0 1 23	20
C 10	එම	මහඹව්ව	එම	0 2 2	20

මෙම ඉඩම් ගැණ වැඩිදුර කාරණා සර්වේච්ඡර්පනරුලුන්තාත්සේගෙන්ද, විකිනීමේ කොන්දේසි ගැණ ඛස්තාහිර දිසාවේ වංශාධිපති ආණ්ඩුවේ ඒජන්තලුන්තාත්සේගෙන්ද දැනගන්නට පුළුවන.

ගරුභර ආණ්ඩුකාර උතුමානන්වකත්සේගේ ආඥාව ලෙස,  
 ඩබ්ල්. ඩී. වේලර්,  
 වැඩබලන මහසෙනෙකාරීස් වමිහ.

LAND SALES IN THE CENTRAL PROVINCE.

No. 1,737, C. P.

Colonial Secretary's Office,  
Colombo, July 10, 1900.

ON Friday, September 14, 1900, at 12 o'clock noon, the Hon. the Government Agent for the Central Province will put up to auction, at his office in Kandy, the under-mentioned portions of Crown Land, on the terms authorized by Government.

Four allotments of lands situated in the Pata Dumbara division of the Kandy District of the Central Province.

Lot.	Village.	Name of Land.	Description.	Extent.		Upset Price
				A.	R. P.	per Acre.
10031	Wegala	Dewalakette	High forest	10	3 34	25
10032	Do.	Applicant—Tennekoongedara Kiri Banda, of Wegala. Toppiyakatugagalawahena	High forest	5	1 34	25
11687	Galabodawatta	Preliminary plan 4,390. Applicant—Nil. Batatalmadakele	Forest	9	2 8	40
11691	Do.	do.	Jungle	1	3 30	20

Further information respecting these lands may be obtained from the Surveyor-General, and respecting the conditions of sale from the Hon. the Government Agent, Central Province, Kandy.

By His Excellency the Governor's command,  
W. T. TAYLOR,  
Acting Colonial Secretary.

No. 1,737, C. P.

වසර 1900 ක් වූ ජූලි මස 10 වෙනි දින කොළඹ මහසෙනෙවිතුමාගේ පලාතේ කන්තෝරුවේදී.

මධ්‍යම දිසාවේ ගෞරවනීය වූ ඒජන්තලායයන්ගේ විසින් මෙහි පහත සඳහන්වන ආණ්ඩුව සත්කම ඉඩම් ආණ්ඩුවේ නියෝගවල ප්‍රකාරයට වසර 1900 ක් වූ සැප්තැම්බර් මස 14 වෙනි කිවිදින දවල් දෙලකට මහ නුවර කවිවෙරියේදී වෙන්දේසිකර විකුණුවන ලද්දේ වූයේ ඇත.

මධ්‍යම දිසාවේ මහනුවර පලාතේ පානදුර කොට්ඨාසයේ පිහිටා තිබෙන බිම්කැබලි 4ක්.  
සිතියම 3,569. ඉඩමේ නම—දේවාලේ කැවේ.

නො.	ගම.	ඉල්ලීමකාරයා.	අන්දම.	මහස.		අක්කර
				අ. රු. ප.	රු.	සහ මිල.
10031	වැගල	—	ලොකු මුකලාන	10	3 34	25
10032	එම	ඉඩමේ නම—තොප්පියකොටු ගලායා සේන. වැගල තෙන්නකෝන්ගෙරු කිරිබන්ඩා	එම	5	1 34	25
11687	ගලබොඩවත්ත	සිතියම 4,390. ඉඩමේ නම—බවතල්වඩ කැලේ.	—	9	2 8	40
11691	එම	—	මුකලාන මසාලකැලේ	1	3 30	20

මෙම ඉඩම් ගැණ වැඩිදුර කාරණ සර්වේක්ෂණලායයන්ගේ සහතිකයට හැකිවන්නැති, කොන් දේසි ගැණ වැඩිදුර කාරණ මධ්‍යම දිසාවේ ගෞරවනීය වූ ඒජන්තලායයන්ගේ සහතිකයට හැකිවේ.

ගරුකර ආණ්ඩුකාර උතුමානන්වනන්ගේ ආණ්ඩුලෙස,  
ඩබ්ල්. ටී. ටේලර්,  
වැඩබලන මහසෙනෙවිතුමා.

No. 1,738, C. P.

Colonial Secretary's Office,  
Colombo, July 11, 1900.

ON Tuesday, August 28, 1900, at 12 o'clock noon, the Hon. the Government Agent for the Central Province will put up to auction, at his office in Kandy, the under-mentioned portions of Crown Land, on the terms authorized by Government.

Three allotments of land situated in the Uda Bulatgama division of the Kandy District of the Central Province.

Lot.	Village.	Name of Land.	Description.	Extent.		Upset Price
				A.	R. P.	per Acre.
12015	Warakawa	Weligoda alias Munattikkatenna	Meadow	0	0 36	40
12016	Do.	Weligoda	Jungle	0	2 29	40
13118	Nawalapitiya	Preliminary plan 4,883. Applicant—S. M Kiri Banda. Meddawakerahena	Lantana jungle	0	1 0	20

Further information respecting these lands may be obtained from the Surveyor-General, and respecting the conditions of sale from the Hon. the Government Agent, Central Province, Kandy.

By His Excellency the Governor's command,  
W. T. TAYLOR,  
Acting Colonial Secretary.



No. 1,738, C. P.

වර්ෂ 1900 ක්වූ ජූලි මස 11 වෙනි දින කොළඹ මහසෙනෙවිවරයා විසින් කන්තෝරුවේදී.

මහලු දිසාවේ ගෞරවනීයවූ ඒජන්තවරයා විසින් මෙහි පහත සඳහන්වූ ආණ්ඩුව සන්තක ඉඩම් ආණ්ඩුවේ නියෝගවල ප්‍රකාරයට වර්ෂ 1900 ක්වූ අගෝස්තු මස 28 වෙනි කුසදින දවල් දෙලකට මහලු කවරේදී මෙහිදී විකුණනු ලබන බව දෙසනවා ඇත.

මහලු දිසාවේ මහලුවර පලාතේ උඩවුලත්තම කොට්ඨාසයේ පිහිටා තිබෙන බිම්කැබලි 3 ක්.

සිතියම 4,494. ඉඩමේ නම—වැලියොඩි නොහොත් මුත්තේකිකකා නැත්ත.

නො.	මහ.	ඉල්ලුම්කාරයා.	අත්දම.	අක්කර මහත. සක. මිල
				අ. රු. ප. රු.
12015	වරකාව	—	පිටිවනිය	0 0 36 40
12016	එම	—	කැලේ	0 2 29 40
13118	සාවලපිටිය	සිතියම 4,883. ඉඩමේ නම—වැදවතුරේ හේන. ඇස්. ඇම්. කිරිබන්ඩා	රටහිඳුරුකැලේ	0 1 0 20

මේ ඉඩම් කැණ වැසිදුර කාරණා සර්වේශ්වරයා විසින් අසා දුකකන හැකිවත් ඇර, කොන්දේසි කැණ වැසිදුර කාරණා මහලුවර මහලු දිසාවේ ගෞරවනීයවූ ඒජන්තවරයා විසින් අසා දුක කැණවේ.

ගරුකර ආණ්ඩුකාර උතුරානන්වතේගේ ආඥාවලය,

බිඹුල්ල, පී. ටේලර්, වැඩබලන මහසෙනෙවිවරයා විසින්.

No. 1,739, C. P.

Colonial Secretary's Office, Colombo, July 17, 1900.

ON Wednesday, September 12, 1900, at 12 o'clock noon, the Assistant Government Agent for the Matale District will put up to auction, at his office in Matale, the under-mentioned portions of Crown Land, on the terms authorized by Government.

Preliminary plan 4,557.—Pallesiya pattu of Matale east. Applicant—Mr. J. R. Martin. Claimant—Crown.

Lot.	Name of Land.	Village.	Description.	Upset Price	
				Extent.	per Acre.
				A. R. P.	Rs.
12148	Ritigahamulayaya	Metihakkegama	Low jungle	13 3 12	30
12149	Hapugahakotuwanukulana	do.	High jungle	19 3 0	30

Preliminary plan 4,856.—Pallesiya pattu of Matale east. Applicant—Crown. Claimant—Crown.

13000	Bilingahawattahena	Metihakkegama	Chena 6 to 7 years	0 2 13	50
13003	Ulpotatannahena	do.	Chena 12 years	3 1 34	50
13005	Do.	do.	do.	5 1 4	50

Preliminary plan 4,866.—Pallesiya pattu of Matale east. Applicant—Crown. Claimant—Crown.

13046	Kudugalheriyakele	Dankanda	Forest	2 2 34	10
13051	Weniwelgollekele	do.	do.	3 3 15	10
13052	Do.	do.	do.	0 1 13	10
13053	Pallewattahenakele	do.	Jungle 30 to 40 years	5 2 11	10

Preliminary plan 4,827.—Udugoda Udasiya pattu of Matale north.

Lot.	Name of Land.	Village.	Description.	Upset Price	
				Extent.	per Acre.
				A. R. P.	Rs.
12953	Alutwattahena	Pallepola	Chena 20 years and some old mee trees	0 2 26	15

Preliminary plan 2,740.—Udasiya pattu of Matale south.

Lot.	Name of Land.	Village.	Description.	Upset Price	
				Extent.	per Acre.
				A. R. P.	Rs.
J 333	Nagolla	Wehigala	Hena	1 2 12	10
N 333	Wewelgolla.	Wehigala	Hena	0 3 15	10
Z 333	Ittewela	Wehigala	Watta, coffee	1 3 9	10
F 334	Gasgolla	Wehigala	Hena	3 3 18	10
G 344	Gasgolla	Wehigala	Watta, coffee	1 0 24	10

Preliminary plan 4,678.—Inmaluwa korale of Matale north.

Lot.	Name of Land.	Village.	Description.	Upset Price	
				Extent.	per Acre.
				A. R. P.	Rs.
12464	Titiyacolagamawekandapahalakumbura	Titiyacolagama	Field	4 3 37	10
12465	Titiyacolagamawekandekelle	do.	Jungle	0 3 7	10
12466	Titiyacolagamawekandekumbura	do.	Land suitable for paddy	5 0 0	10

Preliminary plan 4,887.—Udugoda Udasiya pattu of Matale north.

Lot.	Name of Land.	Village.	Description.	Upset Price	
				Extent.	per Acre.
				A. R. P.	Rs.
13132	Kokandamewewakele or New Blackstone estate	Tembahitiyawa	Chillies one month, formerly forest	0 3 18	30
13133	Do.	do.	Lantana chena	0 0 9	30
13135	Weebadakumburapillewa or New Blackstone estate	Kinigama	Cocoanut, tea, and cacao	0 0 36	30

Lot.	Name of Land.	Village.	Description.	Extent. A. R. P.	Upset Price per Acre. Rs.
F 811	Galvettakele	Applicant—Nil. Claimant—Mr Barber. Tembahitiyawa	Forest and jungle	0 1 33	30
Preliminary plan 4,890.—Udugoda Udasiya pattu of Matale north.					
13138	Migahakumbura Aidikaren-mahatingehena	Applicant—Alutgedara Keerala, of Kohona. Claimant—Crown. Ehelapola	Old chena	0 2 25	20

Further information respecting these lands may be obtained from the Surveyor-General, and respecting the conditions of sale from the Assistant Government Agent, Matale.

By His Excellency the Governor's command,

W. T. TAYLOR,  
Acting Colonial Secretary.

No. 1,739, C. P.

වම් 1900 ක්වූ ජූලි මස 17 වෙනි දින කොළඹ  
මහසෙනෙකාරියුපායාධිපතිවරයාගේ නිකුත්වූ දේශනා.

මහලේ මාතලේ උතුරු පලාතේ පලුප්පුපත්තුවේ මෙහි පහත දැක්වෙන ආශ්වාසිත සන්තක ඉඩම් ආශ්වාසිතව නියෝගවල ප්‍රකාරයට වම් 1900 ක්වූ සැප්තැම්බර් මස 12 වෙනි දින වූ බදාදා දවස 12ව මාතලේ කවුච්චියේදී වෙන්දේසිකර විකුණන්නට යෙදෙනවා ඇත.

නො.	ඉඩමේ නම.	ගම.	අන්දම.	ඉහත.	අක්කර
				අ. රු. ප.	රු.
12148	රිච්චන්ද්‍රපාය	මැරිකන්කහම	ලඳුකැලේ	13 3 12	30
12149	හපුනකොටුවමුකලාන	එම	මුකලාන	19 3 0	30
සිතියම 4,856. ඉල්ලුම්කාරයා—ආශ්වාසිත.					
13000	බිලියගහවත්තේතේන	මැරිකන්කහම	අවුරුදු 6෧෪ හිට 7෧෪ වසර තෙක්	0 2 13	50
13003	ලල්පොකනැත්තේතේන	එම	තේන, වසර අවුරුදු 12යි	3 1 34	50
13005	එම	එම	එම	5 1 4	50
සිතියම 4,866.					
13046	කුඹුගල්හිරියකැලේ	දත්තන්ද	කැලාව	2 2 34	10
13051	මැහැරුණොල්ලේකැලේ	එම	එම	3 3 15	10
13052	එම	එම	එම	0 1 13	10
13053	පල්ලේවත්තේතේතේකැලේ	එම	කැලේ, වසර අවුරුදු 30ක් 40ක් පමණ	5 2 11	10
සිතියම 4,827. මාතලේ උතුරු පලාතේ උඩුගොඩ උඩපිහපත්තුවේ. ඉල්ලුම්කාරයා—වෙදකාරයලාගෙදර මැනිකා.					
12953	අඵත්වත්තේතේන	පල්ලේපොල	තේන, වසර අවුරුදු 20ක් පමණ සහ පරත මිඤ්ඤ වසරක්	0 2 26	15
සිතියම 2,740. මාතලේ දකුණු පලාතේ උඩපිහපත්තුවේ. අයිතිකම නිසන්තා—කීර් සහ තවත් අර. මෙම ඉඩම්වලට ඉල්ලුම්කාරයෙක් නැත.					
J 333	තාගොල්ල	මැහිගල	තේන	1 2 12	10
අයිතිකම නිසන්තා—කීර්.					
N 333	මේවැල්ගොල්ල	මැහිගල	එම	0 3 15	10
අයිතිකම නිසන්තා—බිලිය සහ තවත් අර.					
Z 333	අයිත්තවෙල	මැහිගල	වත්ත, කෝපි	1 3 9	10
අයිතිකම නිසන්තා—මැනිකා.					
F 334	ගස්ගොල්ල	මැහිගල	තේන	3 3 18	10
අයිතිකම නිසන්තා—මැනිකා සහ තවත් අර.					
G 334	එම	මැහිගල	වත්ත, කෝපි	1 0 24	10
සිතියම 4,678. මාතලේ උතුරු පලාතේ මුතාමලවකෝරලේ. ඉල්ලුම්කාරයා—ඩී. ජී. සිල්ලප්පු සහ තවත් 7 දෙනෙක්. අයිතිකම නිසන්තා—ආශ්වාසිත.					
12464	පිරියාකොලගම මැකන්දේ	පිරියාකොලගම	කුඹුර	4 3 37	10
12465	පහලකුඹුර	එම	කැලේ	0 3 7	10
12466	පිරියාකොලගම මැකන්දේ	එම	පී මැපිරීමට ගොද ඉඩම	5 0 0	10
සිතියම 4,887. මාතලේ උතුරු පලාතේ උඩුගොඩ උඩපිහපත්තුවේ. මෙම ඉඩම්වලට ඉල්ලුම්කාරයෙක් නැත.					
13132	ගෝකන්දමේ මැවකැලේ නො ගොස් නිවු බැලක් සවෝත්ත වත්ත	ගෙමහිරියාව	මිරිස්, වසර මාසයයි, ඉස්සර කැලේ	0 3 18	30
13133	එම	එම	ලත්තාන, තේන	0 0 9	30
13135	පිබඩකුඹුරපිල්ලාව නො ගොස් නිවු බැලක් සවෝත්තවත්ත	කීර්ගම	පොල්, තේ සහ කොකෝව	0 0 36	30

නො.	ඉඩමේ නම.	ගම.	අන්දම.	මහත. අ. රු. ප.	අක්කර ගහ මිල. රු.
F 811	ගල්වැටකැලේ, පිකි. 4,890.	අයිතිකම කියන්නා—බාවර්ට්ටන්නාගේ. තනිතිවිසාව	මුකලාස සහ කැලෑබිම	0 1 33	30
13138	මිහගකුඹුර අදිකාරන්මහතින් ගේ හේන	අ.හලේපොල	පරන හේන	0 2 25	20

මෙම ඉඩම් ගැන වැඩිදුර තොරතුරු සඳහා සර්වේයර්පත්රලේඛනාත්සේගෙන්ද, පිකිනිමේ කොන්දේසි ගැන කොන්දේසි මාගලේ උපදේශනලේඛනාත්සේගෙන්ද දැනගත හැකිවේ.

ගරුහර ආණ්ඩුකාර උතුමානත්වතත්සේගේ ආඥාවලෙස,  
ඩබ්ල්. පී. ටේලර්,  
වැඩබලන මහසෙක්‍රතාරිස් වමිහ.

No. 1,740, c. p.

Colonial Secretary's Office,  
Colombo, July 19, 1900.

ON Friday, September 14, 1900, at 12 o'clock noon, the Hon. the Government Agent for the Central Province will put up to auction, at his office in Kandy, the under-mentioned portion of Crown Land, on the terms authorized by Government.

An allotment of land situated in the Pata Dumbara division of the Kandy District of the Central Province. Preliminary plan 457.

Lot.	Village.	Name of Land.	Name of Claimant.	Description.	Extent. A. R. P.
L 34	Dambarewa	Dambawelleheina	Uggahakumbura Howkenda	Cacao and waste land	1 3 23

Upset price,—Rs. 25 per acre.

Further information respecting this land may be obtained from the Surveyor-General, and respecting the conditions of sale from the Hon. the Government Agent, Central Province.

By His Excellency the Governor's command,

W. T. TAYLOR,  
Acting Colonial Secretary.

No. 1,740, C. P.

වර්ෂ 1900 ජූලි මස 19 වෙනි දින කොළඹ මහසෙක්‍රතාරිස්ලේඛනාත්සේගේ කන්දොරුවේදී.

මධ්‍යම දිසාවේ ගෞරවනීයවූ ඒජන්තලේඛනාත්සේගේ විසින් මෙහි පහත සඳහන්වන ආණ්ඩුව සත්කම ඉඩම ආණ්ඩුවේ නියෝගවල ප්‍රකාරය වර්ෂ 1900 ජූලි මස 14 වෙනි කිවදින දවල් 12ට මහනුවර කවිමේරියේදී වෙන්දේසිකර විකුනනව යෙදෙනවා ඇත.

මධ්‍යම දිසාවේ මහනුවර පලාතේ පාතලම්බර කොට්ඨාසයේ පිහිටා තිබෙන බිම්කැබලි එකක්.  
පිකි. 457. අයිතිකම කියන්නා උත්තකුඹුරේ හවුකේන්ද.

නො.	ගම.	ඉඩමේ නම.	අන්දම.	මහත. අ. රු. ප.
L 34	දඹුරුව	දඹුවැල්ලේ හේන	කොකොවා සහ මුහුඉඩම	1 3 23

අක්කරයක් රුපියල් විසිපයේ හිට පටන්ගැනී විකුනනව යෙදේ.

මේ ඉඩම ගැන වැඩිදුර තොරතුරු සඳහා සර්වේයර්පත්රලේඛනාත්සේගෙන්ද, පිකිනිමේ කොන්දේසි මාගලේ උපදේශනලේඛනාත්සේගෙන්ද දැනගත හැකිවේ.

ගරුහර ආණ්ඩුකාර උතුමානත්වතත්සේගේ ආඥාවලෙස,

ඩබ්ල්. පී. ටේලර්,  
වැඩබලන මහසෙක්‍රතාරිස් වමිහ.

No. 1,741, c. p.

Colonial Secretary's Office,  
Colombo, July 19, 1900.

ON Monday, September 3, 1900, at 12 o'clock noon, the Hon. the Government Agent for the Central Province will put up to auction, at his office in Kandy, the under-mentioned portion of Crown Land, on the terms authorized by Government.

An allotment of land situated in the Udu Nuwara division of the Kandy District of the Central Province. Preliminary plan 3,102. Village—Wegiriya.

Lot.	Name of Land.	Name of Claimant.	Description.	Extent. A. R. P.
P 442	Nebilidapela or Metiwalahena or Ambangahena	Ambagedara Kaluhamis and three other	Chena	1 1 30

Upset price,—Rs. 15 per acre.

Further information respecting this land may be obtained from the Surveyor-General, and respecting the conditions of sale from the Hon. the Government Agent, Central Province, Kandy.

By His Excellency the Governor's command,

W. T. TAYLOR,  
Acting Colonial Secretary.

No. 1,741 C P.

වර්ෂ 1900 ක්වූ ජූලි මස 19 වෙනි දින කොළඹ මහසෙනසුනාධිපතිවරයාණන්ගේ කන්තෝරුවේදී.

මහලොව දිසාවේ ගෞරවනීයවූ ඒජන්තවරයාණන්ගේ විසින් මෙහිපහසු සඳහන්වන ආණ්ඩුවසන්තක ඉඩම ආණ්ඩුවේ නියෝගවලට ප්‍රකාරයට වර්ෂ 1900 ක්වූ සැප්තැම්බර් මස 3 වෙනි සඳුදා දවල් දෙලකට මහනුවර කවිවෙරියේදී වෙන්දේසිකර විකුණන්නට යෙදෙනවා ඇත.

මහලොව දිසාවේ මහනුවර පලාතේ උඩුනුවර කොට්ඨාසයේ පිහිටා තිබෙන බිම්කැබලි එකක්.

පිහිටම 3,102. ඉඩමේ නම—නැවිලිදොපැල නොහොත් මැව්වල හේන නොහොත් අඹාත්තේන.

නො.	ගම.	අයිතිකම් කීසන්නා.	අත්දම.	මහත.
P 442	වේගිරිය	අඹගෙදර කළුගාම සහ තවත් තුන්දෙනෙක්	හේන	අ. රු. ප. 1 1 30

අක්කරයක් රූපියල 15 හිට පවත් ගැනී විකුණන්නට යෙදේ.

මේ ඉඩම ගැණ වැඩිදුර කාරණා සර්වේශ්වර්ජනවරයාණන්ගේ දැනගතහැකිවත් ඇර, විකිනීමේ කොන්දේසි ගැණ තොරතුරු මහලොව දිසාවේ ගෞරවනීයවූ ඒජන්තවරයාණන්ගේ දැනගත්වත් පුළුවන.

ගරුකර ආණ්ඩුකාර උතුමානත්තන්ගේ ආඥාවලට,

ඩබ්ල්. ඩී. වෙලර්,  
වැඩබලන මහසෙනසුනාධිපතිවරයා.

LAND SALES IN THE NORTHERN PROVINCE.

No. 326, N. P.

Colonial Secretary's Office,  
Colombo, July 21, 1900.

ON Thursday, September 6, 1900, at 12 o'clock noon, the Assistant Government Agent for the Mullaittivu District will put up for sale or settlement, at his office in Vavuniya, the under-mentioned portions of Crown Land, on the terms authorized by Government.

Seventy-eight allotments of land situated in the Vavuniya south division of the Mullaittivu District of the Northern Province.

Preliminary plan 2,168. Claimant—Crown.

Lot.	Village.	Name of Applicant.	Description.	Extent. A. R. P.
7970	Malikai	Nakar Sinnan	Tobacco	0 0 14
7971	Do.	do.	Waste land	0 3 19
Preliminary plan 1,956. Claimant—Crown.				
7411	Marutankulam	K. Muttiah	Open land	0 1 17
Preliminary plan 2,113. Claimant—Crown.				
7856	Paddanichipuliyankulam	Sakila Meera Saibu	Waste land	0 1 12
7857	Do.	do.	Native garden	0 1 17
7858	Do.	do.	Cocoanut garden	0 0 32

Preliminary plan 2,187. Claimant—Crown.

8014	Navakkulam	Kanakasapai Kanapatippillai Udaiyar	Yarkadu	0 3 24
------	------------	--	---------	--------

Preliminary plan 1,499. Claimant—Crown.

5677	Kadduppuliyankulam	Velanaidege Menika, Vel-vidane	Ancient field, now in jungle	8 2 38
------	--------------------	--------------------------------	------------------------------	--------

Preliminary plan 1,324. Claimant—Crown.  
Applicant—Nil.

Lot.	Village.	Description.	Extent. A. R. P.	Lot.	Village.	Description.	Extent. A. R. P.
				4530	Mamadu	Jungle	1 3 17
4505	Mamadu	Jungle	1 0 25	4531	Do.	do.	1 0 22
4506	Do.	do.	1 1 7	4532	Do.	do.	1 0 13
4507	Do.	do.	0 3 35	4533	Do.	do.	1 3 10
4508	Do.	do.	0 3 37	4534	Do.	do.	2 1 0
4509	Do.	do.	0 3 32	4535	Do.	do.	0 1 35
4510	Do.	do.	0 3 35	4536	Do.	do.	1 3 12
4511	Do.	do.	0 3 28	4537	Do.	do.	2 0 3
4512	Do.	do.	0 3 31	4538	Do.	do.	2 0 0
4513	Do.	do.	1 0 12	4539	Do.	do.	1 3 35
4514	Do.	do.	0 3 21	4540	Do.	do.	1 3 27
4517	Do.	do.	1 3 11	4541	Do.	do.	2 0 0
4518	Do.	do.	1 3 15	4542	Do.	do.	1 2 18
4519	Do.	do.	1 3 22	4543	Do.	do.	1 0 37
4520	Do.	do.	1 3 21	4544	Do.	do.	0 2 36
4527	Do.	do.	5 2 26	4545	Do.	do.	0 3 2
4528	Do.	do.	1 3 26	4546	Do.	do.	1 0 13
4529	Do.	do.	2 0 0	4547	Do.	do.	1 1 24
				4548	Do.	do.	1 1 37

Lot.	Village.	Description.	Extent.			භො.	භම.	අන්දම.	මහක.		
			A.	R.	P.				අ.	රු.	ප.
4549	Mamadu	Jungle	1	0	3						
4550	Do.	do.	0	3	37						
4551	Do.	do.	1	2	10						
4552	Do.	do.	3	0	6	7856	ඉල්ලීමකාරයා—සේකිරා මිරිසාසිටු.		0	1	12
4596	Do.	do.	1	3	1	7857	පටානිපුලියම්කුලම් හිස්ඉඩම		0	1	17
4620	Do.	do.	1	1	27						
4621	Do.	do.	1	3	27						
4623	Do.	do.	1	3	38	7858	ඉල්ලීමකාරයා—එම උඩතාර. පටානිපුලියම්කුලම් පොල්වත්ත		0	0	32
4606	Do.	do.	1	2	27						
4607	Do.	do.	1	2	32						
4593	Do.	do.	1	3	4						
4578	Do.	do.	2	0	14	8014	ඉල්ලීමකාරයා—කනකපරේ කනවතිපිල්ලේ. තාවක්කුලම් ජරාකැලේ		0	3	24
4630	Do.	do.	1	1	1						
4575	Do.	do.	1	3	36						
4631	Do.	do.	1	1	30						
4632	Do.	do.	2	0	6						
4633	Do.	do.	2	0	24	5677	ඉල්ලීමකාරයා—වෙලාතොදේගේ මැනිසා වෙල්ලියේ. කාවිපුලියම්කුලම් පරණවෙල්ලියම	8	2	38	
4634	Do.	do.	1	2	14						
4635	Do.	do.	0	2	12						
4610	Do.	do.	2	0	12						
4611	Do.	do.	1	1	21						
4612	Do.	do.	1	2	19	7505	මෙම ඉඩමවලට ඉල්ලීමකාරයෙක් නැ. සිතියම 1,324. කාවිපුලියම්කුලම් කැලේ	1	0	25	
4636	Do.	do.	2	1	13	4506	එම		1	1	7
4637	Do.	do.	2	0	8	4507	එම		0	3	35
4650	Do.	do.	1	3	6	4508	එම		0	3	37
4624	Do.	do.	1	3	29	4509	එම		0	3	32
4617	Do.	do.	1	2	23	4510	එම		0	3	35
4563	Do.	do.	1	2	30	4511	එම		0	3	28
4569	Do.	do.	2	0	4	4512	එම		0	3	31
4584	Do.	do.	1	2	39	4513	එම		1	0	12
4570	Do.	do.	1	2	35	4514	එම		0	3	21
						4517	එම		1	3	11
						4518	එම		1	3	15
						4519	එම		1	3	22
						4520	එම		1	3	21
						4527	එම		5	2	26
						4528	එම		1	3	26
						4529	එම		2	0	0
						4530	එම		1	3	17
						4531	එම		1	0	22
						4532	එම		1	0	13
						4533	එම		1	3	10
						4534	එම		2	1	0
						4535	එම		0	1	35
						4536	එම		1	3	12
						4537	එම		2	0	3
						4538	එම		2	0	0
						4539	එම		1	3	35
						4540	මාමඩුව		1	3	27
						4541	එම		2	0	0
						4542	එම		1	2	18
						4543	එම		1	0	37
						4544	එම		0	2	36
						4545	එම		0	3	2
						4546	එම		1	0	13
						4547	එම		1	1	24
						4548	එම		1	1	37
						4549	එම		1	0	3
						4550	එම		0	3	37
						4551	එම		1	2	10
						4552	එම		3	0	6
						4596	එම		1	3	1
						4620	එම		1	1	27
						4621	එම		1	3	27
						4623	එම		1	3	38
						4606	එම		1	2	27
						4607	එම		1	2	32
						4593	එම		1	3	4
						4578	එම		2	0	14
						4630	එම		1	1	1
						4575	එම		1	3	36
						4631	එම		1	1	30
						4632	එම		2	0	6
						4633	එම		2	0	24

Preliminary plan 1,753.  
 Claimants—Kapuralage Tikiri, Kirihamige Pinhami, and others.  
 Applicant—Nil.  
 39 Periyaolukkulam Field 32 3 25  
 Upset price,—Rs. 10 per acre.  
 A water-rate of Re. 1 per acre per annum will have to be paid for irrigable lands under restored tanks.  
 Further information regarding these lands may be obtained from the Surveyor-General, and respecting the conditions of sale from the Assistant Government Agent, Mullaittivu.  
 By His Excellency the Governor's command,  
 W. T. TAYLOR,  
 Acting Colonial Secretary.

No. 326, N. P. වසී 1900 ක්වූ ජූලි මස 21 වෙනි දින කොලම් මහසෙනෙකාරිප්පුරන්කාන් සේගේ කන්තෝරුවේදින.  
 උතුරු දිසාවේ මුල්ලන්තීවේ උපස්ථානවලට වත්කම් සහිත ඉඩම් ආණ්ඩුවේ නියෝගවල ප්‍රකාරයට වසී 1900 ක්වූ සැප්තැම්බර් මස 6 වෙනි දිනවූ මුහුණපතින්ද දවල් 12ට වම්නියාවේ කවිවෙරිසේදී වෙන්සේදී කර මිතුනවට යෙදෙනවා ඇත.  
 උතුරු දිසාවේ මුල්ලන්තීව පලාතේ වම්නියා දකුණු කොට්ඨාසයේ පිහිටා තිබෙන බිම්කැබෙලි 78.  
 සිතියම 2,168.  
 ඉල්ලීමකාරයා—නාකර් සිත්තන්.  
 භො. භම. අන්දම. මහක. අ. රු. ප.  
 7970 මාලිකේ දුන්නල වත්ත 0 0 14  
 7971 එම හිස් ඉඩම 0 3 19  
 සිතියම 1,956.  
 ඉල්ලීමකාරයා—කේ. මුත්තසියා.  
 7411 මරුගම් කුලම් එලි ඉඩම 0 1 17



இல.	குடிச்சி.	விவரம்.	விசாலம்.
			அ. ரூ. ப.
4624	மாமடு	காடு	1 3 29
4592	செடி	காடு	1 2 37
4577	செடி	காடு	2 0 18
4617	செடி	காடு	1 2 33
4563	செடி	காடு	1 2 30
4569	செடி	காடு	2 0 4
4584	செடி	காடு	1 2 39
4570	செடி	காடு	1 2 85

படம் இலக்கம் 1,753.

உரிததாளி—கம்புரளகே திகிரி கிரிகாமி  
பிற்காமியும் மறுசேரும்.

39 பெரிய ஒலுக  
குளம் வயல 32 3 25

தரிபபுவிலை எககா ஒன்றுக்கு ரூபா 10.

அரசாட்சியாராற் திருத்தப்பட்ட குளங்களுக்கு  
கீழேயுள்ள தண்ணீர் பாய்ச்சக்கூடிய காணிகளுக்கு  
வரவுகும் ஒன்றுக்கு ஒரு ஏக்கருக்கு ஒரு ரூபா தண்ணீர் வரி கொடுக்கவேண்டும்.

இந்த காணிகளைப்பற்றிய மேலதிகமான விபரங்கள்  
சேர்வையா ஜெனறல் துரையவாகளிடத்திலும்  
அப்பணவன் கொந்தீசைப்பற்றி மூலலைத்தீவு  
உதவி ஏசுமறுத்த துரை அவர்களிடத்திலும் கேட்டறிந்து  
கொள்ளலாம்.

தேசாதிபதி மகோத்தமா அவர்களினத  
கட்டளையின்படி,

டபிளியு. ற்றீ. தேய்லர்,  
இராசாங்க விக்கிரின வேலைபார்ப்பவர்.

## LAND SALES IN THE SOUTHERN PROVINCE.

No. 1,073, s. p.

Colonial Secretary's Office,  
Colombo, July 19, 1900.

ON Tuesday, September 11, 1900, at 12 o'clock noon, the Government Agent for the Southern Province will put up to auction, at Imaduwa Resthouse, the under-mentioned portions of Crown Land, on the terms authorized by Government.

Ninety-seven allotments of land situated in the Talpe pattu division of the Galle District of the Southern Province.

Preliminary plan 5,105.—Talpe pattu.

Village—Magedara.

Lot.	Name of Land.	Name of Applicant.	Description.	Extent.		Upset Price
				A. R. P.	Rs.	
T 751	Kahahena	—	Owita	0 0 2	50	10
U 751	Do.	—	do.	0 0 4		10
V 751	Do.	—	do.	0 0 29		10
W 751	Do.	—	Cocoanut and citronella	0 2 8		10
X 751	Do.	—	Garden	0 3 17		10
Y 751	Do.	—	Owita	0 0 8		10
Z 751	Do.	—	Citronella	0 0 16		10

Preliminary plan 4,887.—Talpe pattu.

Village—Tittagala.

13977	Henadirayawattagodabedda	—	Garden	0 0 32		25
-------	--------------------------	---	--------	--------	--	----

Preliminary plan 3,000.—Talpe pattu.

Village—Angulugaha.

6516	Delgahakoratuwa	Godagamage Siman	Garden	0 3 14		10
6517	Do.	do.	Jungle	0 3 13		10

Preliminary plan 1,720.—Talpe pattu.

Village—Angulugaha.

2947	Kunduppakanda	—	Jungle	2 2 23		10
2948	Gedaraliyaddagodabedda	—	Jungle	1 3 26		10
G 102	Godellawatta	Hatarasinge Silindo	Garden	1 0 17		10
2949	Ganagodawattaihatta	Ganagoda Kalu Appu	Garden	3 3 11		10
2951	Atambagodakele	—	Jungle	1 2 12		10
2952	Atalahena	—	Jungle	1 3 26		10
2953	Waulagala or Etambagodakele	Don Kornelis	do.	13 0 28		10
I 102	Maragahawattaihalala	—	Garden	2 0 0		10
J 102	Waulagalawattaihatta	—	Jungle	2 2 32		10
2954	Mahahenabasnawa	Gamage Janis	do.	2 3 34		10
L 102	Godellawattaihatta	—	do.	0 2 29		10
M 102	Galawangodawattaihatta	—	do.	2 0 10		10

Lot.	Name of Land.	Name of Applicant.	Description.	Extent.		Upset Price
				A.	R.	per Acre. Rs.
		Village—Kahanda.				
		Ganagodage Babana	Jungle	1	2 29	10
	2955 Parakumbura-addarawatta	—	Field	1	3 16	10
	2956 Delgahakumbura	—	do.	1	0 0	10
	2957 Pahalamatawana	—	do.	11	1 10	10
N	102 Gamagedivelwatta or Godawatta	Polwattahenaya	Garden	1	2 36	10
	2961 Delgahawatta	—	do.	3	2 9	10
	2963 Ginigodawatta	—	do.	2	2 8	10
	2966 Weligoda	Gamage Babuwa	Cleared land with few mango trees	1	3 5	10
	2967 Udumullawattaihatta	Peelege Juwan	Jungle	0	3 37	10
	2968 Udumullawatta	Gamage Metiya	Garden	1	2 30	10
	2970 Nindaliadda-addarahena	—	Cleared land	11	3 30	10
	2971 Kahandakandakalukanda-addarabedda	Don Janis Samarasinha	Jungle	17	1 25	10
	2972 Donnaikumbura-adderabedda	do.	do.	1	3 12	10
U	102 Kahandakandagoda	—	Garden	2	2 0	10
	2974 Badalgewatta	—	do.			
		Village—Howpe.				
	2975 Pahalaki Kempitchadeniya	—	Owita	0	1 14	10
	2976 Ihalaki Kempitchadeniya	—	do.	0	1 34	10
	2977 Mayadunugodabedda	Don Bastian Edirisinha	Jungle	10	1 23	10
		Kodituwakku				
		Preliminary plan 4,845.—Talpe pattu.				
		Village—Angulugaha.				
	13808 Nugahena or Yakdehigegulana	—	Jungle	1	2 36	30
		Preliminary plan 4,245.—Talpe pattu.				
		Village—Angulugaha.				
	11078 Polgahadeniyawattabedda	A. H. B. Fernando	Jungle	8	1 6	10
		Preliminary plan 2,483.—Talpe pattu.				
		Village—Tittagala.				
	4179 Konekumbura-addarakerena	—	Field	1	3 7	10
	4180 Paragahakumbura-addarakerena	—	do.	2	3 26	10
		Preliminary plan 5,313.—Talpe pattu.				
		Village—Nabadawa.				
	11711 Mahadolagoda	K. Karolis	Chena	1	2 25	10
		Preliminary plan 5,118.—Talpe pattu.				
		Village—Beranagoda.				
	10834 Kanatta	H. Siman de Silva	Chena	1	0 2	10
	10835 Ihalapuwakgahaliyaddakanatta	—	do.	2	2 7	10
		Preliminary plan 5,075.—Talpe pattu.				
		Village—Beranagoda.				
	10763 Millagahabedda-addaragoda	—	Chena	0	2 38	10
	10764 Do.	—	do.	0	3 2	10
	10765 Do.	—	do.	0	3 11	10
	10766 Do.	—	do.	0	3 25	10
N	570 Do.	—	Garden	0	1 28	10
		Preliminary plan 2,359.—Talpe pattu.				
		Village—Howpe.				
	3636 Paragahakanatta	—	Jungle	1	0 18	10
		Preliminary plan 5,106.—Talpe pattu.				
		Village—Polpogoda.				
A	572 Ganehenawagura-addarawatta	—	Garden	0	0 20	10
		Preliminary plan 2,299.—Talpe pattu.				
		Village—Polpogoda.				
	3457 Veriniyahena	A. W. Babunhami	Chena and owita	1	1 2	10
U	245 Veriniyahenawatta	—	Garden	0	3 17	10
	3458 Veriniyahadeniya	—	Paddy field	1	3 35	16
	3459 Gikurdeniya	—	do.	2	1 36	16
		Preliminary plan 2,268.—Talpe pattu.				
		Village—Kahanda.				
G	244 Kahandaelapahala	Don Janis Samarasinha	Field	1	2 12	10
		Preliminary plan 5,089.—Talpe pattu.				
		Village—Mipe.				
P	570 Ihalagodagamabedda	—	Chena	1	3 15	10
		Preliminary plan 4,824.—Talpe pattu.				
		Village—Mipe.				
	13753 Yakaenduduwa	Lamahewage Appuwa	Chena	2	2 3	10
	13754 Mutugaltuduwa	Lamahewage Nonis	Garden	1	0 21	10
	13755 Do.	do.	do.	0	2 31	10
		Preliminary plan 5,327.—Talpe pattu.				
		Village—Hiyare.				
	11769 Millagahadeniyakumbura	—	Paddy field	0	2 4	10
	11770 Millagahadeniyakanda	—	Garden	1	0 23	10



Lot.	Name of Land.	Name of Applicant.	Description.	Extent. A. R. P.	Upset Price per Acre. Rs.
Preliminary plan 2,269.—Talpe pattu. Village—Walpola.					
3313	Kekilyahenadeniyaowita	—	Owita	0 1 25	10
3315	Kekilyahenadeniya	—	Deniya	1 2 21	10
3316	Do.	—	do.	2 0 23	10
3317	Do.	—	do.	2 3 3	10
3318	Do.	—	do.	1 3 11	10
Preliminary plan 2,492.—Talpe pattu. Village—Koggala.					
X 253	Talatuduwa	—	Jungle	18 0 26	10
Preliminary plan 1,041.—Talpe pattu. Village—Walpola.					
C 439	Godakumbura	—	Field	2 1 27	40
D 439	Alawaladeniya	—	do.	12 3 0	40
E 439	Miriswattadeniya	—	do.	2 3 14	40
F 439	Radagedeniya	—	do.	1 1 2	40
L 439	Wiadanduowita	—	do.	3 0 7	10
N 439	Kiwlairaowita	—	Owita	1 1 12	40
R 439	Muttettuwa	—	Field	2 1 12	20
S 439	Lindaliadda or Hingaliadda	—	do.	6 1 18	80
B 440	Potuliadda	—	do.	1 2 33	50
E 440	Beruliamulla	—	do.	2 0 35	40
8140	Walakumburadeniya-addarawatta	—	Garden	0 2 37	10
8141	Kewlairaowita	—	do.	0 2 31	10
8142	Kewlairaowita	—	do.	0 2 17	10
8147	Walakumburadeniya	—	Field	2 1 34	20
U 439	Hattigodagewatta	—	Garden	3 1 14	10
8148	Allawiladeniyaduwa	—	Jungle	0 3 0	10
8151	Radagekanatta	—	do.	0 1 0	10
8154	Diwelgodakumburaowita	—	Owita	0 1 18	10
8156	Kanattaudumullawatta	Kalawitigodage Don Nicholas and others	Garden	1 0 9	10
8160	Manawilaowita	Kalawitigodage Hen- driek and others	do.	1 1 11	10
8162	Benagodellawatta	—	do.	0 2 30	10
8163	Vitarnage Beruliamulleowita	—	Owita	0 1 9	10
8165	Ihalaokandewatta	Koralege Mathes and others	Garden	0 3 27	10
8166	Koralagekumburaowita	—	Owita	0 0 17	10
8167	Ganagewatta-addarabedda	—	Jungle	0 3 2	10
8168	Hindugodawatta-addaraudumulla	Dikkumburage Siman and others	Field	0 0 28	10
8169	Hindugodawatta-addara	Kaluwalagodage Louis and others	Garden	1 2 2	10

Any persons considering that they have any claims to these lands are hereby noticed to produce evidence of their title before the Government Agent on the day of sale.

Further information respecting these lands may be obtained from the Surveyor-General, and respecting the conditions of sale from the Government Agent, Galle.

By His Excellency the Governor's command,

W. T. TAYLOR,  
Acting Colonial Secretary.

No. 1,073, S. P.

වර්ෂ 1900 ජූලි මස 19 වෙනි දින කොළඹ  
මහසෙනෙකාරිජර්ජ්ස් කන්කසරුවෙහිදී.

දකුණු දිසාවේ ආල්ලේ මහජීවත්තලත්තානස් විසින් වෙහි පහත සඳහන්වෙන ආණ්ඩුව සත්කක ඉඩම් ආණ්ඩුවේ නියෝගවල ප්‍රකාරයට වර්ෂ 1900 ජූලි සැප්තැම්බර් මස 11 වෙනි දින වූ අභ්‍යර්ථනාද දවල් දෙලඟට ඉවදුව තානාගමේදී වෙන්දේසිකර විකුණන්නට යෙදෙන්නවා ඇත.

දකුණු දිසාවේ ආචාර්යවරයාගේ කල්පේපත්තු කොට්ඨාසයේ පිහිටා තිබෙන බිම්කැබලි 97ක්.

සිතියම 5,105. කල්පේපත්තුව. ගම—මාගෙදර.

නො.	ඉඩමේ නම.	ඉල්ලීමකාරයා.	අන්‍යදම.	මහත. අ. රු. ප.	අක්කර යක මිල.
T 751	කකගේන	—	බිඵල	0 0 2.50	10
U 751	එම	—	එම	0 0 4	10
V 751	එම	—	එම	0 0 29	10
W 751	එම	—	පොල් සහ පැහිරි	0 2 8	10
X 751	එම	—	වත්ත	0 3 17	10
Y 751	එම	—	බිඵල	0 0 8	10
Z 751	එම	—	පැහිරි	0 0 16	10
13977	කෙනදිරිකාවත්තගොඩ බැඳිද	—	වත්ත	0 0 32	25
6516	දෙල්ගහනොසාරවුව	සිතියම 3,000. ගම—අත්තලහත. ගොඩගමගෙ සිමන්	වත්ත	0 3 14	10
6517	එම	එම	කැලෑව	0 3 13	10

කො.	ඉඩමේ නම.	ඉල්ලුම්කාරයා.	අන්දම.	මහත. අ. රු. ප.	අත්කර ගත ලීල. රු.
2947	කුන්දප්පාකන්ද	සිතියම 1,720.	කැලාව	2 2 23	10
2948	ගෙදරළියද්දගොඩබැද්ද	—	එම	1 3 26	10
G 102	ගොඩැල්ලවත්ත	ගතරසින්ගෙ සිලිදු	වත්ත	1 0 17	10
2949	ගහගොඩවත්තෙඉහත්ත	ගම—කහන්ද සහ ගව්පේ.	එම	3 3 11	10
2951	ඇවඹගොඩකැලේ	—	කැලාව	1 2 12	10
2952	ඇතලහේන	දෙත් කොර්නේලීස්	එම	1 3 26	10
2953	වව්ලාගල නොහොත්	—	එම	13 0 28	10
I 102	මාරගහවත්තෙ ඉහල	—	වත්ත	2 0 0	10
J 102	වව්ලාගලවත්තෙඉහත්ත	—	කැලාව	2 2 32	10
2954	මහහේන බස්නාව	ගමගෙ ජනිස්	එම	2 3 34	10
L 102	ගොඩැල්ලවත්තඉහත්ත	—	එම	0 2 29	10
M 102	ගලවත්තෙගොඩවත්ත	—	එම	2 0 10	10
2955	පරකුඹුරඅද්දරවත්ත	ගහගොඩගෙ බබනා	එම	1 2 29	10
2956	දෙල්ගහකුඹුර	—	කුඹුර	1 3 16	10
2957	පහලමවවත	—	එම	1 0 0	10
N 102	ගමගෙද්වෙල්වත්ත නොහොත් ගොඩවත්ත	—	වත්ත	11 1 10	10
2961	දෙල්ගහවත්ත	පොල්වත්තෙ හේනසා	එම	1 2 36	10
2963	ගීනිගොඩවත්ත	—	එම	3 2 9	10
2966	වැලිගොඩ	ගමගෙ බබුවා	එලිකරපු ඉඩම, අඹ ගස් සවිල්ලකුත් සමග	2 2 8	10
2967	ලබ්බුල්ලවත්තඉහත්ත	පිලගෙ පුවත්	කැලාව	1 3 5	10
2968	ලබ්බුල්ලවත්ත	ගමගෙ වැට්ටියා	වත්ත	0 3 37	10
2970	නින්දලියද්දඅද්දරහේන	—	එලිකරපු ඉඩම	1 2 30	10
2971	කහන්දකන්දකඵකන්ද	දෙත් ජනිස් සමරසිංහ	කැලාව	11 3 30	10
2972	දේනෙසිකුඹුරඅද්දර	—	එම	17 1 25	10
U 102	කහන්දකන්දගොඩ	—	වත්ත	1 3 12	10
2974	බබල්ගෙවත්ත	—	එම	2 2 0	10
2975	පහලකිරම්පිව්වාදෙනිය	—	ඔව්ව	0 1 14	10
2976	ඉහලකිරම්පිව්වාදෙනිය	—	එම	0 1 34	10
2977	මායාදුනුගොඩබැද්ද	දෙත් බස්නියන් එදිරිසිංහ කොසිතුචක්කු	කැලාව	10 1 23	10
13808	නුගහේන නොහොත් ගස්දෙහිගෙගලත	සිතියම 4,845. ගම—අත්ඉඵහත.	කැලාව	1 2 36	30
11078	පොල්ගහදෙනියවත්ත	සිතියම 4,245.	එම	8 1 6	10
4179	කොනේකුඹුරඅද්දරකුරත	ඒ. එච්. බී. පර්නාන්ඩෝ	කුඹුර	1 3 7	10
4180	පරගහකුඹුරඅද්දරකුරත	සිතියම 2,483. ගම—නිත්තාගල.	එම	2 3 26	10
11711	මහදෙලගොඩ	සිතියම 5,313. ගම—නබබව. කේ. කොර්නේලීස්	හේන	1 2 25	10
10834	කහන්ත	සිතියම 5,118. ගම—බෙරනාගොඩ.	හේන	1 0 2	10
10835	ඉහලපුවත්ගහලියද්ද	එම්. සිවන් ද සිල්වා	හේන	1 0 2	10
10763	මිල්ලගහලියද්දෙඅද්දර	—	එම	2 2 7	10
10764	ගොඩ	සිතියම 5,075.	එම	0 2 38	10
10765	එම	—	එම	0 3 2	10
10766	එම	—	එම	0 3 11	10
10766	එම	—	එම	0 3 25	10
N 570	එම	—	එම	0 3 25	10
3636	පරගහකහන්ත	සිතියම 2,359. ගම—නව්පේ.	වත්ත	0 1 28	10
A 572	ගහේහේන වඳුරඅද්දරවත්ත	සිතියම 5,106. ගම—පොල්පෝගොඩ.	කැලාව	1 0 18	10
		—	වත්ත	0 0 20	10

නො.	ඉඩමේ නම.	ඉල්ලුම්කාරයා.	අන්දම	මහත. අ. රු. ප.	අක්කර ගස මිල. රු.
		සිතියම 2,299. ගම—කල්පොත්තුව.			
3457	වැරිකියසේන	ඒ. ඩබ්ලිව්. ඩබ්ලිව්. ඩබ්ලිව්.	සේන සහ ඔහුට	1 1 2	10
U 245	වැරිකියසේන වත්ත	—	වත්ත	0 3 17	10
3458	වැරිකියසේන දෙකිය	—	කුමුර	1 3 35	16
3459	ගිනිමුව දෙකිය	—	එම	2 1 36	16
G 244	කහන්ද ඇලපහල	සිතියම 2,268. ගම—කහන්ද.			
		දෙව් ජනස් සමරසිංහ	එම	1 2 12	10
P 570	ඉහලගොඩගම බැඳ්ද	සිතියම 5,089. ගම—මීපේ.			
		—	සේන	1 3 15	10
13753	ගකාආඞු දුව	සිතියම 4,824.			
13754	මුතුගල්ලු දුව	ලමාසේවාගෙ අප්පුවේ	එම	2 2 3	10
13755	එම	ලමාසේවාගෙ තෝකිස්	වත්ත	1 0 21	10
		එම	එම	0 2 31	10
11769	මල්ලගහදෙකිය කුමුර	සිතියම 5,327. ගම—සිංහරේ.			
11770	මල්ලගහදෙකිය කන්ද	—	කුමුර	0 2 4	10
		—	වත්ත	1 0 23	10
3313	කැනිලියසේනදෙකියේ ඔහුට	සිතියම 2,269. ගම—වල්පොල.			
		—	ඔහුට	0 1 25	10
3315	කැනිලියසේන දෙකිය	—	දෙකිය	1 2 21	10
3316	එම	—	එම	2 0 23	10
3317	එම	—	එම	2 3 3	10
3318	එම	—	එම	1 3 11	10
X 253	කලාතුදුව	සිතියම 2,492. ගම—කොත්ගල.			
		—	කැලාව	18 0 26	10
C 439	ගොඩකුමුර	සිතියම 1,041. ගම—වල්පොල.	කුමුර	2 1 27	40
D 439	ඇලවලදෙකිය	—	එම	12 3 0	40
E 439	මිරිස්වත්ත දෙකිය	—	එම	2 3 14	40
F 439	රදගෙ දෙකිය	—	එම	1 1 2	40
L 439	විසදන්ඩු ඔහුට	—	එම	3 0 7	10
N 439	කිවිලාඉර ඔහුට	—	එම	1 1 12	40
R 439	මුත්තෙහිටුව	—	එම	2 1 12	20
S 439	ලියලියද්ද කොකොන් හිත්තා ලියද්ද	—	එම	6 1 18	80
B 440	පොකුලියද්ද	—	එම	1 2 33	50
E 440	බෙරුලියමුල්ල	—	එම	2 0 35	40
8140	වලකුමුරදෙකියඅද්දර වත්ත	—	වත්ත	0 2 37	10
8141	කෙවිලාඉරඔහුට	—	එම	0 2 31	10
8142	කෙවිලාඉරවත්ත	—	එම	0 2 17	10
8147	වලකුමුරදෙකිය	—	කුමුර	2 1 34	20
U 439	හවිච්චෙගෙවත්ත	—	වත්ත	3 1 14	10
8148	අල්ලාච්චෙදෙකියදුව	—	කැලාව	0 3 0	10
8151	රදගෙකහත්ත	—	එම	0 1 0	10
8154	දිවෙල්ගොඩකුමුරඔහුට	—	ඔහුට	0 1 18	10
8156	කහන්තලමුල්ලවත්ත	කලුමුවගොඩගෙ දෙව් කිකුලස් සහ වෙන අය	වත්ත	1 0 9	10
8160	මානාච්චෙඔහුට	එම හෙත්දිරිත් සහ වෙන අය	එම	1 1 11	10
8162	බැනාගොඩාල්ලවත්ත	—	එම	0 2 30	10
8163	විකාරතගෙ බෙරුලිය මුල්ලෙඔහුට	—	ඔහුට	0 1 9	10
8165	ඉහලඔහුටදෙවත්ත	කෝරලෙ මනෙස් සහ වෙන අය	වත්ත	0 3 27	10
8166	කෝරලෙගකුමුරෙඔහුට	—	ඔහුට	0 0 17	10
8167	ගනෙහවත්තඅද්දරබැඳ්ද	—	කැලාව	0 3 2	10
8168	හිත්තගොඩවත්ත අද්දර උඩුමුල්ල	දික්කුමුරෙගෙ සිමන් සහ වෙන අය	කුමුර	0 0 28	10
8169	හිත්තගොඩවත්ත අද්දර	කඵවලගොඩගෙ ප්‍රවිස් සහ වෙන අය	වත්ත	1 2 2	10

මෙම ඉඩම් කැබලිවලට අයිතිවාසිකම් කීයා හිච්ච ගම්. අගයන් ඇත්නම් ඔහු විසින් මේ විකිනීමේ දිනේදී ඊට අයිතිවාසිකම් කීයා තිබෙන ඔප්පු ගනාදිය දකුණු පලාතේ මහජනනලත්තාත්සේට පෙන්වා සිටින්නට ඕනෑ.

මෙම ඉඩම් ගැණ වැඩිදුර කාරණ සර්වේයර්ජනනලත්තාත්සේගෙන්ද, විකිනීමේ කොන්දේසි ගැණ කාරණ දකුණු පලාතේ ඒජන්තලත්තාත්සේගෙන්ද දැනගන්නට පුළුවන.

ගරුකර ආණ්ඩුකාර උතුරුතනවත්තේසේ අඝ්‍යවලෙස,  
ඩබ්ලිව්. පී. වෙලර්,  
වැඩබලන මහසෙනුකාරිස් වම්හ.

No. 1,074, s. p.

Colonial Secretary's Office,  
Colombo, July 22, 1900.

ON Tuesday, September 18, 1900, at 12 o'clock noon, the Government Agent for the Southern Province will put up to auction, at his office in Galle, the under-mentioned portions of Crown Land, on the terms authorized by Government.

Twenty-nine allotments of land situated in the Talpe pattu division of the Galle District of the Southern Province.

Preliminary plan 4,946.—Talpe pattu.  
Village—Kalahe.

Lot.	Name of Land.	Name of Applicant.	Description.	Extent.			Upset Price per Acre. Rs.
				A.	R.	P.	
14185	Diwulanahena	Kodagodage Don Thomis de Silva	Garden	0	0	18	10
14185½	Do.	do.	do.	0	0	18	10
14186	Do.	do.	Jungle	0	1	30	30
14187	Do.	do.	Chena	25	2	16	30
14189	Do.	do.	do.	38	0	26	30
14190	Do.	do.	Garden	0	0	24	10
14191	Do.	do.	do.	0	0	38	10
14192	Do.	do.	do.	0	0	33	10
14193	Do.	do.	do.	0	1	17	10
14194	Do.	do.	do.	0	3	17	10
14195	Diwulanadeniya	do.	Deniya	0	0	12	10
14196	Malagodakanda	D. C. A. Jaywardena	Garden	0	0	15	10
14197	Do.	do.	Chena	22	3	38	30
14198	Do.	do.	do.	0	2	5	30
14198½	Do.	do.	do.	0	0	35	30

Preliminary plan 1,732.—Talpe pattu.  
Village—Howpe.

P 106	Etamulawatta	—	Garden	4	2	21	10
3161	Mayadunugoda	—	Jungle	4	0	19	30
3166	Kapugediwelwatta	—	Garden	1	0	16	10
S 106	Paragahawatta or Laolugahawatta	—	Jungle	1	2	4	30
Village—Mawella.							
3170	Galelakumburawatta	—	Garden	1	0	30	10
X 106	Rekamulla	—	Jungle	2	3	12	30
Village—Paragoda.							
A 107	Paragahawatta	—	Garden	0	1	23	10
D 107	Do.	Kodagoda-addarage Don Andris de Silva	do.	1	1	2	10
E 107	Migahawatta or Paragahawatta	—	do.	0	2	21	10
F 107	Do.	—	Jungle	1	1	36	30
G 107	Pokuna-addarakoratuwa	—	Owita	0	0	7	10
I 107	Berawagodawatta	—	Garden	0	1	26	10
3175	Wanparagahakumburagodabedda	Liyanapatirana Babunhami	Jungle	4	0	4	30
Village—Howpe.							
3176	Siyambalagenagoda	—	do.	2	1	20	30

Any persons considering that they have any claims to these lands are hereby noticed to produce evidence of their title before the Government Agent on the day of sale.

Further information respecting these lands may be obtained from the Surveyor-General, and respecting the conditions of sale from the Government Agent, Galle.

By His Excellency the Governor's command,  
W. T. TAYLOR,  
Acting Colonial Secretary.

No. 1,074, s. p.

වම 1900 කවු ජුලි මස 22 වෙනි දින කොළඹ  
මහසෙනෙවුනාරිස්ථානයේ කන්තෝරුවේදී.

දකුණු දිසාවේ ගාල්ලේ මහල්පත්තුවක්කන්තෝරුවේ මසින් මෙහි පහතින් සඳහන්වන ආණ්ඩුව සන්ධාන ඉඩම් ආණ්ඩුවේ කිසිදු වල ප්‍රකාශය වම 1900 කවු සැප්තැම්බර් මස 18 වෙනි දිනකදී අහකරුවාද දවල් 12ට ගාල්ලේ කවිවෙරිපේදී වෙන්දේසිකර මිකුකන්ට සෙදෙනවා ඇත.

දකුණු දිසාවේ ගාල්ලේ ගාල්පේපත්තුව කොට්ඨාසයේ පිහිටා තිබෙන බිම්කැබලි 29ක්.

සිතියම 4,946. තල්පේපත්තුව. ගම—කලගේ.

කො.	ඉඩම් නම.	ඉල්ලීමකාරයා.	අන්දම.	මහත. අ. ර. ප.	අක්කර සක මිල. රු.		
14185	දිවුලහ ගේන	කෝදුංගොඩගෙ දෙන්නෝමිස්ද සිල්වා	වත්ත	0	0	18	10
14185½	එම	එම	එම	0	0	18	10
14186	එම	එම	කැලාව	0	1	30	30
14187	එම	එම	හේන	25	2	16	30
14189	එම	එම	එම	38	0	26	30
14190	එම	එම	වත්ත	0	0	24	10
14191	එම	එම	එම	0	0	38	10

නො.	ඉඩමේ නම.	ඉල්ලුම්කාරයා.	අන්දම.	මහත. අ. රු. ප.	අක්කර ගක මිල. රු.
14192	දිවුලපේන	කෝදුගොඩගේ දෙත් කෝ මිස් ද සිල්වා	වත්ත	0 0 33	10
14193	එම	එම	එම	0 1 17	10
14194	එම	එම	එම	0 3 17	10
14195	දිවුලප දෙතිස	එම	දෙතිස	0 0 12	10
14196	මාලාගොඩ කන්ද	ඩී. සී. ඒ. ජයවර්ධන	වත්ත	0 0 15	10
14197	එම	එම	සේන	22 3 38	30
14198	එම	එම	එම	0 2 5	30
14198½	එම	එම	එම	0 0 35	30
සිතියම 1,732. ගම—හවිපේ.					
P 106	ඇටවුල්ලේ වත්ත	—	වත්ත	4 2 21	10
3161	මායාදුභුගොඩ	—	කැලාව	4 0 19	30
3166	කපුගේ දිවෙල්වත්ත	—	වත්ත	1 0 16	10
S 106	පරගහවත්ත නොගොත් ලාමහගහවත්ත	—	කැලාව	1 2 4	30
ගම—මාවැල්ල.					
3170	ගල්ඇලකුඹුර වත්ත	—	වත්ත	1 0 30	10
X 106	රේකාමුල්ල	—	කැලාව	2 3 12	30
ගම—පරගොඩ.					
A 107	පරගහවත්ත	—	වත්ත	0 1 23	10
D 107	එම	කෝදුගොඩ අද්දරගෙ දෙත් අන්දිරිස් ද සිල්වා	එම	1 1 2	10
E 107	මීගහවත්ත නොගොත් පරගහවත්ත	—	එම	0 2 21	10
F 107	එම	—	කැලාව	1 1 36	30
G 107	පොකුන අද්දර කොරවුව	—	මිව්ව	0 0 7	10
I 107	බෙරවාගොඩ වත්ත	—	වත්ත	0 1 26	10
3175	වත්පරගහ කුඹුරගොඩ මැද්ද	ලියකපතිරනගෙ බමුත්තාමි ගම—හවිපේ.	කැලාව	4 0 4	30
3176	සියමලානේනගොඩ	—	එම	2 1 20	30

මෙම ඉඩම් කැබලිවලට අයිතිවාසිකම් කියාසිටින යම් අයෙක් ඇත්නම් ඔහු විසින් මේ විකිණීමේ දිනෙදී ඊට අයිතිවාසිකම් කියා තිබෙන මිස්සු යනාදිය දකුණු පලාතේ මහජනතලන්නාත්සේව පෙත්තා සිවිත්ව මිනැය.

මෙම ඉඩම් ගැණ වැසිදුර කාරණ සර්වේචර්ජනලුන්නාත්සේගෙන්ද, විකිණීමේ කොන්දේසි ගැණ කාරණ දකුණු පලාතේ ඒජන්තලුන්නාත්සේගෙන්ද දැනගත්ව පුළුවන.

ගරුකර ආණ්ඩුකාර උතුමානත්වහත්සේගේ ආඥාවලෙස,  
ඩබ්ල්යු. පී. චේලර්,  
වැඩබලන මහකෙකුකාරිස් වමික.

## LAND SALES IN THE EASTERN PROVINCE.

No. 796, E. P.

Colonial Secretary's Office,  
Colombo, July 11, 1900.

ON Tuesday, August 21, 1900, at 12 noon, the Assistant Government Agent for the Trincomalee District will put up to auction, at his office in Trincomalee, the under-mentioned portions of Crown Land, on the terms authorized by Government.

One hundred and thirty-nine allotments of land situated in the Tampalakamam division of the Trincomalee District of the Eastern Province.

Lot.	Village.	Name of Applicant.	Description.	Extent.		Upset Price per Acre. Rs. c.
				A.	R. P.	
2834	Kantalai	—	Scrub and jungle	5	0 27	10 0
2835	Do.	—	do.	4	3 28	10 0
2836	Do.	—	do.	4	2 39	10 0
2837	Do.	—	do.	4	3 9	10 0
2838	Do.	—	do.	4	3 7	10 0
2839	Do.	—	do.	2	3 22	10 0
2841	Do.	—	do.	6	1 32	10 0
2842	Do.	—	do.	6	0 35	10 0
2843	Do.	—	do.	6	0 10	10 0
2844	Do.	—	do.	6	2 20	10 0
2845	Do.	—	do.	4.	3 1	10 0

Lot.	Village.	Name of Applicant.	Description.	Extent.		Upset Price
				A. R. P.	Rs. c.	
2846	Kantalai	—	Scrub and jungle	3	2	10 0
2847	Do.	—	do.	4	3	9 10 0
2848	Do.	—	do.	4	0	15 10 0
2849	Do.	—	do.	4	0	0 10 0
2850	Do.	—	do.	4	3	26 10 0
2851	Do.	—	do.	3	1	24 10 0
2852	Do.	—	do.	5	1	23 10 0
2853	Do.	—	do.	4	3	14 10 0
2854	Do.	—	do.	3	2	38 10 0
2855	Do.	—	do.	3	1	29 10 0
2856	Do.	—	do.	4	2	33 10 0
2857	Do.	—	do.	3	2	33 10 0
2858	Do.	—	do.	4	2	0 10 0
Preliminary plan 1,659.						
4809	—	P. V. P. Meyatinvava and one	High land fit for cocoanut	10	3	35 10 0
4810	—	do.	do.	14	2	28 10 0
4811	—	do.	Open scrub fit for paddy	6	0	0 10 0
Preliminary plan 2,614.						
77064	Sinnakinniyai	Vappu Pakkir Mammadu and Abdul Cader Mammadu Salim	Fit for garden	4	1	10 10 0
Preliminary plan 2,638.						
77203	Sinnakinniyai	—	Low jungle	0	3	19 11 0
77204	Do.	Ebrahim Meerasahib	do.	1	1	30 10 0
77206	Do.	A. M. Kassim	Jungle	3	0	6 10 0
77207	Do.	do.	Garden	0	1	12 12 0
77208	Do.	Kitnan Ramoor	Jungle	2	0	11 10 0
Preliminary plan 2,641.						
77240	Tikiluttu	Abasbakkerlevvai Akamadulevvai	Jungle	0	3	18 10 0
Preliminary plan 2,290.						
75714	Kinniyai	M. T. Kuppai Pakkir	Pasture fit for paddy	0	1	22 10 0
75715	Do.	J. B. Cassim	do.	0	0	16 10 0
75716	Do.	do.	do.	2	2	4 10 0
75722	Do.	—	Paddy field	3	0	3 15 0
75747	Do.	M. Samsadeen	do.	2	2	16 20 0
75748	Do.	do.	New clearing	0	1	32 12 0
75749	Do.	S. Sudar	Pasture	4	1	34 10 0
75751	Do.	W. Kameem	do.	4	0	4 15 0
75753	Do.	M. Muhammadu	Pasture fit for paddy	4	3	18 15 0
75755	Do.	V. R. Meyatinbawa	do.	0	0	16 10 0
75756	Do.	—	High land jungle	0	0	20 10 0
75757	Do.	—	Pasture fit for paddy	5	0	16 15 0
75758	Do.	—	do.	5	2	39 12 0
<i>Default Lands.</i>						
Preliminary plan 2,023.						
Name of Purchaser.						
6611	Kinniyai	Sinnampillai Mukammutu Meytin	Paddy lands	0	2	8 15 0
6612	Do.	do.	do.	0	1	1 15 0
6613	Do.	do.	do.	6	3	5 20 0
6614	Do.	do.	do.	0	1	31 15 0
6615	Do.	do.	do.	1	1	19 15 0
Preliminary plan 2,078.						
6868	Tampalakamam	Miskinpillai Mahat	Paddy lands	4	0	0 30 0
6869	Do.	do.	do.	9	0	0 12 50
6870	Do.	do.	do.	0	0	35 12 50
Preliminary plan 2,084.						
6890	Kandalkadu	Kurunati Nakamuttu	Paddy lands	1	0	38 15 0
6891	Do.	Ponniyah Periyatamby	do.	2	2	15 12 50
6892	Do.	do.	do.	1	3	19 15 0
Preliminary plan 2,125.						
7014	Kinniyai	Kuppaitampi Tampikkanni and Kuppai- tampi Ussan	Paddy lands	9	0	0 15 0
Preliminary plan 1,450.						
3527	Kinniyai	Velanter Kartikesu	Paddy lands	3	1	24 10 0
Preliminary plan 1,837						
5917	Tampalakamam	Kaliappen Suppramaniam and two others	Paddy lands	13	3	23 12 50
Preliminary plan 1,908.						
6253	Kappalurai	Kadiramer Konamalai	Paddy lands	12	1	22 12 50
Preliminary plan 2,011.						
6554	Kappalurai	Kadiramer Konamalai	Paddy lands	2	2	6 12 50
Preliminary plan 1,088.						
1323	Kinniyai	Kanapatippillai Vallipuram and two others	Paddy lands	14	1	2 25 0

Lot.	Village.	Name of Purchaser.	Description.	Extent.		Upset Price
				A.	R. P.	per Acre.
						Rs. c.
		Preliminary plan 1,836.				
5916	Kinniyai	Mohammadutampi Marakayar Seku Madar Marakayar	Paddy lands	7	0 18	12 50
		Preliminary plan 1,671.				
4856	Kinniyai	Vappu Hadjiyar Seyatu Mammadu	Paddy lands	8	2 22	10 0
		Preliminary plan 1,666.				
4849	Kinniyai	Vappu Hadjiyar Seyatu Mammadu	Paddy lands	10	1 0	10 0
		Preliminary plan 615.				
6785	Kinniyai	Sattu Sudar and Sattu Pakkir Assim	Paddy lands	7	2 20	10 0
6788	Do.	Mukammatu Sarip	do.	3	2 9	10 0
6789	Do.	do.	do.	3	3 34	10 0
6792	Do.	Sinnampillai Mukammatu Meytin	do.	5	0 8	20 0
6815	Do.	Akammadu Jalaldeen	do.	3	1 22	20 0
		Preliminary plan 2,469.				
76545	Kinniyai	Abubakker Mukammatu Sultan and another	Paddy lands	9	0 22	12 50
		Preliminary plan 2,470.				
76547	Periyakinniyai	Chupper Murukapper and Kantapper Kana-patipillai	Paddy lands	6	3 25	15 0
76548	Do.	do.	do.	0	1 31	10 0
76550	Do.	do.	do.	0	0 11	10 0
76555	Do.	Miskin Meyadin	do.	0	1 27	10 0
76556	Do.	do.	do.	1	2 31	20 0
76557	Do.	do.	do.	2	3 31	13 0
		Preliminary plan 2,471.				
76559	Periyakinniyai	Chupper Murukapper and Kantapper Kana-patipillai	Paddy lands	1	3 4	12 50
		Preliminary plan 2,121.				
7001	Tampalakamam	Mukammatu Assan Sheriff	Paddy lands	0	1 10	15 0
7002	Do.	do.	do.	6	1 7	20 0
7003	Do.	do.	do.	0	1 26	15 0
7004	Do.	do.	do.	1	2 9	20 0
7005	Do.	do.	do.	1	0 22	20 0
7006	Do.	do.	do.	3	1 32	20 0
		Preliminary plan 2,290.				
75711	Kinniyai	Marakkayartampi Kuppai Pakkir	Paddy lands	0	1 17	10 0
75712	Do.	do.	do.	4	3 3	12 50
75713	Do.	do.	do.	0	0 18	10 0
75717	Do.	Aptul Kader Assanalevai	do.	1	3 13	12 0
75718	Do.	do.	do.	2	2 9	12 0
75719	Do.	do.	do.	0	0 18	12 0
75720	Do.	Chinnamtampi Isa	do.	6	3 7	12 0
75721	Do.	Amatlevai Kanudin	do.	3	1 16	15 0
75723	Do.	Allitampi Mirasaib	do.	2	3 31	10 0
75724	Do.	Aptul Kader Assanalevai	do.	2	3 2	10 0
75725	Do.	Chinnatampi Isa	do.	1	1 30	10 0
75726	Do.	Akammattulevai Mukamatusali Alimsa	do.	4	2 8	10 0
75727	Do.	Amat Pakkir Assim	do.	4	2 5	15 0
75728	Do.	Sekusaib Usumansa	do.	11	2 23	15 0
75729	Do.	Allitampi Mirasaib	do.	4	1 32	12 0
75731	Do.	Sekusaib Usumansa	do.	5	2 27	10 0
75732	Do.	Vapu Seyatu Mammatu	do.	5	2 19	10 0
75733	Do.	Chinnatampi Aptul Rahiman and another	do.	1	3 39	10 0
75734	Do.	do.	do.	9	3 4	20 0
75736	Do.	do.	do.	3	1 2	10 0
75737	Do.	Chinnatampi Satakulevai	do.	4	3 6	15 0
75738	Do.	Konamalai Victor Chupramaniam	do.	10	3 24	15 0
75739	Do.	Meeralevai Mukammatu Ussan	do.	5	1 32	15 0
75740	Do.	Chinnatampi Pakkirtampi	do.	0	1 22	10 0
75741	Do.	do.	do.	7	3 13	12 0
75742	Do.	Marakayar Mammatu Meytin	do.	6	3 33	12 0
75743	Do.	Velanter Kartikesu	do.	6	3 37	10 0
75744	Do.	Miskinpillai Tajore Seyatu Aptul Hamid	do.	5	1 35	10 0
75745	Do.	Aptulkader Meyatinlevai	do.	3	2 6	10 0
75746	Do.	Konamalai Victor Chupramaniam	do.	8	3 31	12 0
75750	Do.	Ussansa Rawter Meyatinvava and another	do.	2	1 24	15 0
75752	Do.	do.	do.	7	0 17	15 0
75754	Do.	Ussansa Rawter Mukammatu Sultan	do.	5	3 38	15 0
		Preliminary plan 2,255.				
7553	Periyakinniyai	Aptul Hamidulevai Utumalevai Hadjiyar	Paddy lands	13	2 10	20 0
7555	Do.	Aptulkater Sekumater	do.	9	2 12	20 0
7556	Do.	Seku Saivu Kater Mastan	do.	13	0 11	15 0
		Preliminary plan 698.				
Y 283	Tampalakamam	Murukapper Arumukam	Paddy lands	0	1 3	20 0
		Preliminary plan 1,453.				
3557	Kinniyai	Kanapatipillai Periyatampi	Paddy lands	14	3 35	10 0

Lot.	Name of Land.	Name of Purchaser.	Description.	Extent.		Upset Price per Acre. Rs. c.
				A.	R. P.	
Preliminary plan 2,258.						
7559	Tampalakamam	Aptul Hamidulevvai Meyatinbawa	Paddy lands	8	2 28	10 0
7560	Do.	do.	do.	1	2 30	10 0
7561	Do.	Aptul Cader Seku Madar	do.	3	1 6	10 0
7562	Do.	Aptul Hamidulevvai Meyatinbawa	do.	0	3 14	10 0
7563	Do.	do.	do.	18	1 5	10 0
Preliminary plan 1,073.						
1124	Kantalai	Sleymanpillai Marakayer and Dionis Abeyasekera	Paddy lands	10	1 12	11 0
1130a	Do.	Sidembaranader Veluppillai	do.	85	2 0	11 0
1130b	Do.	do.	do.	78	0 0	11 0
Preliminary plan 1,446.						
3517	Tampalakamam	Visuvar Kanakasapai	Paddy lands	10	2 4	10 0
Preliminary plan 2,639.						
77270	Tamaravillu	Konattai, widow of Kantapper	Garden land	0	3 11	12 0
77271	Do.	Kantapper Katiramamattampi	do.	0	1 21	12 0
Preliminary plan 1,791.						
5764	Tampalakamam	Kantapper Kanapatippillai	Garden land	0	0 13	10 0
Preliminary plan 2,492.						
76667	Kinniyai	Kuppayer Veluppillai	Garden land	0	1 28	20 0
76671	Do.	Tambapillai Velanten	do.	0	0 35	15 0
76672	Do.	do.	do.	0	0 29	25 0

Further information respecting these lands may be obtained from the Surveyor-General, and respecting the conditions of sale from the Assistant Government Agent, Trincomalee.

By His Excellency the Governor's command,

W. T. TAYLOR,  
Acting Colonial Secretary.

No. 796, E. P.

கொலோனியல் சர்க்கர்த்தார் ஆபீசில்,  
கொழும்பு, 1900 ம் ஆடிமீ 11 ன் உ.

1900 ம் ஆண்டு ஆவணிமாதம் 21 ன் திகதி செவ்வாய்க்கிழமை, பகல 12 மணிக்கு தன் ஆபீசில் கீழ் மா காணத்தது திரிகோணமலை உதவி கவர்ணமேந்தது ஏசன்றவர்களால் இதனடியிற் சொல்லப்பட்டிருக்கிற முடிக்குரிய காணித்துண்டுகளை, அரசாட்சியாரால் உத்தரவுபண்ணப்பட்டிருக்கும் பொருத்தப்பிரகாரம் ஏலத்திற் கூறி விற் கப்படும்.

139 காணித்துண்டுகள், கீழ் மாகாணத்த திரிகோணமலை டிஸ்திரிக்டின் தம்பலகமப் பதியிலிருக்கின்றது.

பிளான் இலக்கம் 1,254. உரித்தாளி—அரசாட்சி.

இல.	குறிச்சி.	கேள்விக்காரனின் பெயர்.	விபரம்.	விசாலம்.		தரிப்புவிலை ஏக்க ரொ ன்றுக்கு.
				அ. ஹ. ப.	சு. ச.	
2834	கந்தலாய்	—	பறட்டைக்காடு	5	0 27	10 0
2835	செடி	—	செடி	4	3 28	10 0
2836	செடி	—	செடி	4	2 39	10 0
2837	செடி	—	செடி	4	3 9	10 0
2838	செடி	—	செடி	4	3 7	10 0
2839	செடி	—	செடி	2	3 22	10 0
2841	செடி	—	செடி	6	1 32	10 0
2842	செடி	—	செடி	6	0 35	10 0
2843	செடி	—	செடி	6	0 10	10 0
2844	செடி	—	செடி	6	2 20	10 0
2845	செடி	—	செடி	4	3 1	10 0
2846	செடி	—	செடி	3	2 10	10 0
2847	செடி	—	செடி	4	3 9	10 0
2848	செடி	—	செடி	4	0 15	10 0
2849	செடி	—	செடி	4	0 0	10 0
2850	செடி	—	செடி	4	3 26	10 0
2851	செடி	—	செடி	3	1 24	10 0
2852	செடி	—	செடி	5	1 23	10 0
2853	செடி	—	செடி	4	3 14	10 0
2854	செடி	—	செடி	3	2 38	10 0
2855	செடி	—	செடி	3	1 29	10 0
2856	செடி	—	செடி	4	2 33	10 0
2857	செடி	—	செடி	3	2 33	10 0
2858	செடி	—	செடி	4	2 0	10 0



இல.	குறிச்சி.	கேள்விக்காரரின் பெயர்.	விவரம்.	விசாலம். ஏ. ஹ. பெ.	தரிப்புவிடை ஏக்கரொன் றுக்கு ரூ. ச.
			பிளான் இலக்கம் 1,659.		
4809	—	பி. வி. பி. மெய்யதின்வாவா	தென்னம்பிளளைக்கே ற்ற தரை	10 3 35	10 0
4810	—	றெ	றெ	14 2 28	10 0
4811	—	றெ	நெற்கேற்ற வெனியும் திறப்புமான்காடு	6 0 0	10 0
			பிளான் இலக்கம் 2,614.		
77064	சின்னக்கிணியாய	வாபுபைக்கீர் மம்மதுவும் அப்துல காதர் மம்மது சாலீமும்	தோட்டநிலம்	4 1 10	10 0
			பிளான் இலக்கம் 2,638.		
77203	சின்னக்கிணியாய	—	பறட்டைக்காடு	0 3 19	11 0
77204	றெ	இபிரகீம் மீராசாய்பு	றெ	1 1 30	10 0
77206	றெ	ஏ. எம். காசீம்	காடு	3 0 6	10 0
77207	றெ	றெ	தோட்டம்	0 1 12	12 0
77208	றெ	கிடமினன் இராமு	காடு	2 0 11	10 0
			பிளான் இலக்கம் 2,641.		
77240	தெவினூத்த	அபூபக்கர்லெவ்வை வ்வை	அகமதுலெ காடு	0 3 18	10 0
			பிளான் இலக்கம் 2,290.		
75714	கிணியாய	எம். ரீ. குபபைபைக்கீர்	நெற்கேற்ற மேய்ச்ச ற்றரை	0 1 22	10 0
75715	றெ	ஜே. பீ. காசீம்	றெ	0 0 16	10 0
75716	றெ	றெ	றெ	2 2 4	10 0
75722	றெ	—	வயல	3 0 31	15 0
75747	றெ	எம். சம்சுடன்	வயல	2 2 16	20 0
75748	றெ	றெ	புதுச்சேலை	0 1 32	12 0
75749	றெ	எஸ். சடார்	மேய்ச்சற்றரை	4 1 34	10 0
75751	றெ	டபிள்யூ. காமீன்	றெ	4 0 4	15 0
75753	றெ	எம். முகம்மது	நெற்கேற்ற மேய்ச்ச ற்றரை	4 3 18	15 0
75755	றெ	வீ. ஆர். மெய்யதின்வாவா	றெ	0 0 16	10 0
75756	றெ	—	மேடான காடு	0 0 20	10 0
75757	றெ	—	நெற்கேற்ற மேய்ச்ச சற்றரை	5 0 16	15 0
75758	றெ	—	றெ	5 2 39	12 0
			ஒடுக்குப்பண மிறுபடாத காணிகள்.		
			பிளான் இலக்கம் 2,023.		
			கொள்விலைகாரர்.		
6611	றெ	சின்னாம்பிளளை முகமது மெய்தின்	நெற்காணி	0 2 8	15 0
6612	றெ	றெ	றெ	0 1 1	15 0
6613	றெ	றெ	றெ	6 3 5	20 0
6614	றெ	றெ	றெ	0 1 31	15 0
6615	றெ	றெ	றெ	1 1 19	15 0
			பிளான் இலக்கம் 2,078.		
6868	தமபலகமம	மிஸ்கின் பிளளை மாகாத்	நெற்காணி	4 0 0	30 0
6869	றெ	றெ	றெ	9 0 0	12 50
6870	றெ	றெ	றெ	0 0 35	12 50
			பிளான் இலக்கம் 2,084.		
6890	கண்டலகாடு	குருநாதி நாகமுத்து	நெற்காணி	1 0 38	15 0
6891	றெ	பொன்னையா பெரியதமபி	றெ	2 2 15	12 50
6892	றெ	றெ	றெ	1 3 19	15 0
			பிளான் இலக்கம் 2,125.		
7014	கிணியாய	குபபைததமபி தபபிக்கனியும் உசனும்	நெற்காணி	9 0 0	15 0
			பிளான் இலக்கம் 1,450.		
3527	றெ	வேலாயுதர் காத்திகேசு	நெற்காணி	3 1 24	10 0
			பிளான் இலக்கம் 1,837.		
5917	தமபலகமம	காளியப்பன் சுபபிரமணியமும மறு பேரும	நெற்காணி	13 3 23	12 50
			பிளான் இலக்கம் 1,908.		
6253	கபலதூறை	சுதிராமர் கோணுமலை	நெற்காணி	12 1 22	12 50

இல.	குறிச்சி.	கொள்விலைக்காரனின் பெயர்.	விபரம்.	விசாலம். அ. தூ. ப.	தரிப்புவிலை ஏக்க ரொ ன்றுக்கு. ரூ. ச.
6554	கப்பலதறை	பிளான் இலக்கம் 2,011. கதிராமர் கோணுமலை	நெற்காணி	2 2 6	12 50
1323	கிணியாய	பிளான் இலக்கம் 1,088. கனபதிபிள்ளை வலலிபுரம்பிள்ளை யும மறுபேரும	நெற்காணி	14 1 2	25 0
5916	றை	பிளான் இலக்கம் 1,836. முகமதுத்தம்பி மரக்காயர் சேகு மதார் மரக்காயர்	நெற்காணி	7 0 18	12 50
4856	றை	பிளான் இலக்கம் 1,671. வாப்பு கச்சியார் செய்யது மமமது	நெற்காணி	8 2 22	10 0
4849	கிணியாய்	பிளான் இலக்கம் 1,666. வாப்புக்கச்சியார் செய்யது மம்மது	நெற்காணி	10 1 0	10 0
6785	றை	பிளான் இலக்கம் 615. சத்துசடாரும சத்துபக்கீர் ஆசீனும்	நெற்காணி	7 2 20	10 0
6788	றை	முகமமது சரீப	றை	3 2 9	10 0
6789	றை	றை	றை	3 3 34	10 0
6792	றை	சின்னாம்பிள்ளை முகமமது மெய் யதீன்	றை	5 0 8	20 0
6815	றை	அகம்மது சலால்தீன்	றை	3 1 22	20 0
76545	றை	பிளான் இலக்கம் 2,469. அபூபக்கர் முகமது சுஅத்தானும் மறுபேரும	நெற்காணி	9 0 22	12 50
76547	பெரியகிணியாய்	பிளான் இலக்கம் 2,470. சுபபர் முருகப்பரும கந்தப்பா கண பதிபிள்ளையும	நெற்காணி	6 3 25	15 0
76548	றை	றை	றை	0 1 31	10 0
76550	றை	றை	றை	0 0 11	10 0
76555	றை	மிஸ்கீன் மெய்யதீன்	றை	0 1 27	10 0
76556	றை	றை	றை	1 2 31	20 0
76557	றை	றை	றை	2 3 31	13 0
76559	றை	பிளான் இலக்கம் 2,471. சுபபர் முருகப்பரும கந்தப்பர் கண பதிபிள்ளையும	நெற்காணி	1 3 4	12 50
7001	தமபலகமம	பிளான் இலக்கம் 2,121. முகமமது அசன் சரீப	நெற்காணி	0 1 10	15 0
7002	றை	றை	றை	6 1 7	20 0
7003	றை	றை	றை	0 1 26	15 0
7004	றை	றை	றை	1 2 9	20 0
7005	றை	றை	றை	1 0 22	20 0
7006	றை	றை	றை	3 1 32	20 0
75711	கிணியாய	பிளான் இலக்கம் 2,290. மரக்காயர்த்தம்பி குபபைபைக்கீர்	நெற்காணி	0 1 17	10 0
75712	றை	றை	றை	4 3 3	12 50
75713	றை	றை	றை	0 0 18	10 0
75717	றை	அப்துலகாதர் அசனூலெவ்வை	றை	1 3 13	12 0
75718	றை	றை	றை	2 2 9	12 0
75719	றை	றை	றை	0 0 18	12 0
75720	றை	சின்னத்தம்பி ஈசா	றை	6 3 7	12 0
75721	கிணியாய்	ஆமாதலெவ்வை கமுதீன்	றை	3 1 16	15 0
75723	றை	அலலித்தம்பி மீராசாய்பு	றை	2 3 31	10 0
75724	றை	அப்துலகாதர் அசனூலெவ்வை	றை	2 3 2	10 0
75725	றை	சின்னத்தம்பி ஈசா	றை	1 1 30	10 0
75726	றை	அகமதுலெவ்வை முகமதுசாலி ஆலீமசா	றை	4 2 8	10 0
75727	றை	ஆமாதபக்கீர் ஆசீம்	றை	4 2 5	15 0
75728	றை	சேகுசாய்பு உசுமான்சா	றை	11 2 23	15 0
75729	றை	அலலித்தம்பி மீராசாய்பு	றை	4 1 32	12 0
75731	றை	சேகுசாய்பு உசுமான்சா	றை	5 2 27	10 0

இல.	குறிச்சி.	கொள்விலக்காரரின் பெயர்.	விபரம்.	விசாலம்.		தரிப்புவிலை		
				ஏ. ஆர். பெ.	ரூ. ச.	ஏ. ஆர். பெ.	ரூ. ச.	
75732	இணியாய	வாப்பு செய்யது மம்மது	நெற்காணி	5	2	19	10	0
75733	நெடி	சினனத்தம்பி அப்துலறெகிமா னும் மறுபேரும்	நெடி	1	3	39	10	0
75734	நெடி	நெடி	நெடி	9	3	4	20	0
75736	நெடி	நெடி	நெடி	3	1	2	10	0
75737	நெடி	சினனத்தம்பி சதக்குலெவ்வை	நெடி	4	3	6	15	0
75738	நெடி	கோணுமலைவிக்கர் சுப்பிரமணியம்	நெடி	10	3	24	15	0
75739	நெடி	மீராலெவ்வை முகமதுஉசன்	நெடி	5	1	32	15	0
75740	நெடி	சினனத்தம்பி பைக்கீர்த்தம்பி	நெடி	0	1	22	10	0
75741	நெடி	நெடி	நெடி	7	3	13	12	0
75742	நெடி	மரக்காயர்மம்மது மெய்யதின்	நெடி	6	3	33	12	0
75743	நெடி	வேலாயுதர் காத்திகேசு	நெடி	6	3	37	10	0
75744	நெடி	மிஸ்கீன்பிள்ளை த சோரும்செய்யது அப்துலகமீதும்	நெடி	5	1	35	10	0
75745	நெடி	அப்துலகாதர் மெய்யதின்லெவ்வை	நெடி	3	2	6	10	0
75746	நெடி	கோணுமலைவிக்கர் சுப்பிரமணியம்	நெடி	8	3	31	12	0
75750	நெடி	உசன்சா ருவுத்தர் மெய்யதின்வாவா வும் மறுபேரும்	நெடி	2	1	24	15	0
75752	நெடி	நெடி	நெடி	7	0	17	15	0
75754	நெடி	உசன்சா ருவுத்தர் முகம்மது சுலுத் தான்	நெடி	5	3	38	15	0
7553	பெரியகிணியாய்	பிளான் இலக்கம் 2,255. அப்துலகமீதுலெவ்வை உதுமாலெ வ்வை கச்சியார்	நெற்காணி	13	2	10	20	0
7555	நெடி	அப்துலகாதர் சேசுமதார்	நெடி	9	2	12	20	0
7556	நெடி	சேசுசாய்வு காத்தமுஸ்தான்	நெடி	13	0	11	15	0
Y 283	தம்பலகமம்	பிளான் இலக்கம் 698. முருகப்பர் ஆறுமுகம்	நெற்காணி	0	1	3	20	0
3557	இணியாய்	பிளான் இலக்கம் 1,453. கணபதிபிள்ளை பெரியதம்பி	நெற்காணி	14	3	35	10	0
7559	தம்பலகமம்	பிளான் இலக்கம் 2,258. அப்துலகமீதுலெவ்வை மெய்யதின் வாவா	நெற்காணி	8	2	28	10	0
7560	நெடி	நெடி	நெடி	1	2	30	10	0
7561	நெடி	அப்துலகாதர் சேசுமதார்	நெடி	3	1	6	10	0
7562	நெடி	அப்துலகமீதுலெவ்வை மெய்யதின் வாவா	நெடி	0	3	14	10	0
7563	நெடி	நெடி	நெடி	18	1	5	10	0
1124	கந்தளாய	பிளான் இலக்கம் 1,073. சிலைமானபிள்ளைமரக்காயரும் டி. அபயசேகராவும்	நெற்காணி	10	1	12	11	0
1130a	நெடி	சிடம்பரநாதர் வேலுபிள்ளை	நெடி	85	2	0	11	0
1130b	நெடி	நெடி	நெடி	78	0	0	11	0
3517	தம்பலகமம்	பிளான் இலக்கம் 1,446. விசுவர்கனகசுபை	நெற்காணி	10	2	4	10	0
77220	தாமரைவிலலு	பிளான் இலக்கம் 2,639. கந்தப்பர்கைம்பெண் கோணுத்தை	தோட்டத்தரை	0	3	11	12	0
77221	நெடி	கந்தப்பர்கதிராமத்தம்பி	நெடி	0	1	21	12	0
5764	தம்பலகமம்	பிளான் இலக்கம் 1,791. கந்தப்பர்கணபதிபிள்ளை	தோட்டத்தரை	0	0	13	10	0
76667	இணியாய்	பிளான் இலக்கம் 2,492. குபபையாவேலுபிள்ளை	தோட்டத்தரை	0	1	28	20	0
76671	நெடி	தம்பாபிள்ளை வேலாயுதன்	நெடி	0	0	35	15	0
76672	நெடி	நெடி	நெடி	0	0	29	25	0

இக்காணிகளைப்பற்றிய மேலதிக விபரம் அளவைத்தலைவரிடத்திலும் விற்பனைவின் கொந்தீசுகளைப்பற்றித் திரிகோணுமலை உதவி ஏசன்மரிடத்திலும் அறிந்துகொள்ளலாம்.

தேசாதிபதி மகோத்தமர் அவர்களினது கட்டளையின்படி,

டபிள்யூ. றீ. தேயிலர்,  
இராசாங்க விடுதலின் வேலைப்பாட்பவர்.

**LAND SALES IN THE NORTH-WESTERN PROVINCE.**

No. 1,403, N.-W. P.

Colonial Secretary's Office,  
Colombo, July 13, 1900.

ON Tuesday, September 18, 1900, at 1 o'clock P.M., the Government Agent for the North-Western Province will put up to auction, at his office in Kurunegala, the under-mentioned portion of Crown Land, on the terms authorized by Government.

An allotment of land situated in the Katugampola hatpattu division of the Kurunegala District of the North-Western Province. Preliminary plan 2,337.

Lot.	Village.	Name of Land.	Description.	Extent.
10928	Nawasigahawatta	Kahayayakanatta or Kosgahamulahenakele	Jungle	A. R. P. 5 2 6

Upset price,—Rs. 30 per acre.

Further information respecting this land may be obtained from the Surveyor-General, and respecting the conditions of sale from the Government Agent, North-Western Province.

By His Excellency the Governor's command,  
W. T. TAYLOR,  
Acting Colonial Secretary.

No. 1,403, N.W.-P.

විෂි 1900 ක්වු ජුලි මස 13 වෙනි දින කොළඹ මහසෙනෙවිගේ ආණ්ඩුකාරායතනවලින් කන්දෙවිගේ.

කුරුනෑගල දිසාවේ ආණ්ඩුවේ ඒජන්තවරයාගේ විසින් මෙහි පහත සඳහන්වූ ආණ්ඩුව සන්තක ඉඩම ආණ්ඩුවේ නියෝගවල ප්‍රකාරයට විෂි 1900 ක්වු සැප්තැම්බර් මස 18 වෙනි දිනවු අඟහරුවාදා දවල් 1 වැනි කුරුනෑගල කවිවෙර්ගේදී වෙන්දේසිකර විකුණනට යෙදෙනවා ඇත.

විෂි දිසාවේ කුරුනෑගල පලාතේ කටුගම්පල හත්පත්තුවේ කොට්ඨාසයේ පිහිටා තිබෙන විෂිකැබලි 1ක්. පිහිටම 2,337.

නො.	ගම.	ඉඩමේ නම.	අන්දම.	මහත.
1092	නවසිගහවත්ත	කහයායේකහත්ත නොහොත් කොස්ගහවුල වෙත කැලේ	කැලේ	අ. රු. ප. 5 2 6

නියමකරනලද මුදල අක්කරයක් රුපියල් 30යි.

මෙම ඉඩම ගැණ වැඩිදුර කාරණා සර්වේසර්ස්කරුන්ගේ සේවයෙන්, විකිනීමේ කොන්දේසි ගැණ කාරණා වගබදිසාවේ ආණ්ඩුවේ ඒජන්තවරයාගේ සේවයෙන් දැනගනට පුළුවන.

ගරුකර ආණ්ඩුකාර උතුරුකන්වහත්තේ ආඥාව ලෙස,  
ධම්ප්‍ර. පී. වෙලර්,  
වැඩබලන මහසෙනෙවිගේ මහත.

No. 1,404, N.-W. P.

Colonial Secretary's Office,  
Colombo, July 11, 1900.

ON Monday, August 27, 1900, at 1 o'clock P.M., the Assistant Government Agent for the Chilaw District will put up for sale or settlement, at his office in Chilaw Kachcheri, the under-mentioned portions of Crown Land, on the terms authorized by Government.

Seven allotments of lands situated in the Pitigal korale south division of the Chilaw District of the North-Western Province.

Lot.	Village.	Name of Claimant.	Description.	Extent.		Upset Price per Acre. Rs.
				A.	R. P.	
7769	Kokkawila	Crown	Jungle	73	1 8	40
7771	Do.	do.	do.	82	0 27	40
W 643	Do.	Mudalihamy Police Vidane	Field	3	1 17	—*
X 643	Do.	Herathamay and others	do.	12	2 8	—*
7774	Do.	Crown	Jungle	8	2 26	30
7781	Do.	do.	Cocoanut garden	3	0 0	25
7782 a	Do.	do.	do.	6	2 14	35

\* Certificate of quiet possession.

Further information respecting these lands may be obtained from the Surveyor-General, and respecting the conditions of sale from the Assistant Government Agent, Chilaw.

By His Excellency the Governor's command,  
W. T. TAYLOR,  
Acting Colonial Secretary.

No. 1,404, N.-W. P.

වර්ෂ 1900 ජූලි මස 11 වෙනි දින කොළඹ

මහසෙනෙවුකාරිස්ථානයේ කන්තෝරුවේදීය.

වසම දිසාවේ හලාවත දිස්ත්‍රික්කුවේ උපඵ්ජනලත්තාන්සේ විසින් මෙහි පහත සඳහන්වන ආණ්ඩුව සත්කම ඉඩම් ආණ්ඩුවේ නියෝගවල ප්‍රකාරයට වර්ෂ 1900 ජූලි අගෝස්තු මස 27 වෙනි දිනට සඳහන්වන හලාවත කවිවේරියේදී වෙන්දේසිකර විකුණන්නට හෝ බේරුම්කර දෙන්නට යෙදෙන්නා ඇත.

වසම දිසාවේ හලාවත දිස්ත්‍රික්කුවේ දකුණුපිටිකල්කෝරලේ කොට්ඨාසයේ පිහිටා තිබෙන බිම්කැබලි 7ක්. සිතියම 1,497.

නො.	නම.	අයිතිකම නියෝජන.	අන්දම.	මහත.	අක්කර
				අ. රු. ප.	සක මිල.
7769	කොක්කාපිල	ආණ්ඩුව	කැලාව	73 1 8	40
7771	එම	එම	එම	82 0 27	40
W643	එම	මුදලිහාමි විදානේ	කුඹුර	3 1 17	බජපුව
X 643	එම	හේරත්ගාමි සහ තවත් අය	එම	12 2 8	බජපුව
7774	එම	ආණ්ඩුව	කැලාව	8 2 26	30
7781	එම	එම	පොල්වත්ත	3 0 0	25
7782a	එම	එම	එම	6 2 14	35

මෙම ඉඩම් ගැණ වැඩිදුර කාරණා සර්වේයර් ජනරල්ලත්තාන්සේගෙන්ද, විකිනීමේ කොන්දේසි ගැණ වසම දිසාවේ හලාවත උපඵ්ජනලත්තාන්සේගෙන්ද දැනගන්නට පුළුවන.

හරුහර ආණ්ඩුකාර උතුමානත්වතන්සේගේ ආඥාවලෙස,

ඩබ්ල්යු. පී. වෙලර්,  
වැඩබලන මහසෙනෙවුකාරිස් වමිහ.

No. 1,405, N.-W. P.

Colonial Secretary's Office,  
Colombo, July 15, 1900.

ON Wednesday, September 5, 1900, at 1 o'clock P.M., the Government Agent for the North-Western Province will put up to auction, at his office in Kurunegala, the under-mentioned portions of Crown Land, on the terms authorized by Government.

Three allotments of land situated in the Weudawili hatpattu division of the Kurunegala District of the North-Western Province.

Lot.	Village.	Name of Land.	Description.	Extent.		
				A.	R.	P.
10963	Muwankandeniya	Asweddumekumbura	Abandoned paddy land	0	1	6
10964	Do.	do.	do.	2	3	13
10965	Do.	Asweddumekumburepillewa	Chena	1	0	8

Upset price of lots 10963 and 10964, Rs. 50 per acre ; lot 10965, Rs. 15 per acre.

Further information respecting these lands may be obtained from the Surveyor-General, and respecting the conditions of sale from the Government Agent, North-Western Province.

By His Excellency the Governor's command,

W. T. TAYLOR,  
Acting Colonial Secretary.

No. 1,405, N.-W. P.

වර්ෂ 1900 ජූලි මස 15 වෙනි දින කොළඹ

මහසෙනෙවුකාරිස්ථානයේ කන්තෝරුවේදීය.

වසම දිසාවේ ආණ්ඩුවේ ඵ්ජනලත්තාන්සේ විසින් මෙහි පහත සඳහන්වන ආණ්ඩුව සත්කම ඉඩම් ආණ්ඩුවේ නියෝගවල ප්‍රකාරයට වර්ෂ 1900 ජූලි සැප්තැම්බර් මස 5 වෙනි දිනට බදද දවල් 1ව කුරුහැකල කවිවේරියේදී වෙන්දේසිකර විකුණන්නට යෙදෙන්නා ඇත.

වසම දිසාවේ කුරුහැකල පලාගේ වැලඹවිලි හත්පත්තුවේ කොට්ඨාසයේ පිහිටා තිබෙන බිම්කැබලි 3ක්. සිතියම 2,373.

නො.	නම.	ඉඩමේ නම.	අන්දම.	මහත.
				අ. රු. ප.
10693	මුවන්කන්දෙහිය	අස්සැද්දමේ කුඹුර	පාළකුඹුර	0 1 6
10964	එම	එම	එම	2 3 13
10965	එම	අස්සැද්දමේකුඹුරේපිල්ලාව හේන		1 0 8

නියමකරනලද මුදල ඉඩම්කැබලි කොමර 10963 සහ 10964 රුපියල් 50.

එම 10965 රුපියල් 15.

මෙම ඉඩම් ගැණ වැඩිදුර කාරණා සර්වේයර් ජනරල්ලත්තාන්සේගෙන්ද, විකිනීමේ කොන්දේසි ගැණ කාරණා වසම දිසාවේ ආණ්ඩුවේ ඵ්ජනලත්තාන්සේගෙන්ද දැනගන්නට පුළුවන.

හරුහර ආණ්ඩුකාර උතුමානත්වතන්සේගේ ආඥාවලෙස,

ඩබ්ල්යු. පී. වෙලර්,  
වැඩබලන මහසෙනෙවුකාරිස් වමිහ.

No. 1,406, N.-W. P.

Colonial Secretary's Office,  
Colombo, July 17, 1900.

ON Tuesday, September 18, 1900, at 1 o'clock, P.M., the Assistant Government Agent for the Puttalam District will put up for sale or settlement, at his office in Puttalam, the under-mentioned portion of Crown Land, on the terms authorized by Government.

An allotment of land situated in the Puttalam pattu division of the Puttalam District of the North-Western Province.

Preliminary plan 978.

Lot.	Village.	Name of Claimant.	Description.	Extent. A. R. P.
D 20	Tandivillu	Palaneyapulle and others	Deniya	22 2 22

Upset price,—Rs. 10 per acre.

N.B.—This land was advertised once before (*vide* "Government Gazette" No. 5,688 of April 27, 1900).

Further information respecting this land may be obtained from the Surveyor-General, and respecting the conditions of sale from the Assistant Government Agent, Puttalam.

By His Excellency the Governor's command,  
W. T. TAYLOR,  
Acting Colonial Secretary.

No. 1,406 N.-W. P.

වම් 1900 න්වු ජුලි මස 17 වෙනි දින කොළඹ  
මහසෙනෙවුගාරිස් උත්තාන්සේගේ කන්කෝරුවෙදිය.

පාලන දිසාවේ පුත්තලමේ උපජ්ජන්තලත්තාන්සේ විසින් මෙහි පහත සඳහන්වන ආණ්ඩුව සත්කක ඉඩම ආණ්ඩුවේ නියෝගවල ප්‍රකාරයට වම් 1900 න්වු කැප්පාම්බු මස 18 වෙනි දිනදී අගතරුවාද දවල් පුත්තලමේ කව්වේරියේදී වෙන්දේසි කර විකුණුවට යෙදෙන්නාවූයේ.

වමක දිසාවේ පුත්තලමේ පලාතේ පුත්තලමේ කොට්ඨාසයේ පිහිටා තිබෙන බිම්කැබේල්ලක්.

කො.	ගම.	අයිතිකම් කියන්නා.	අන්දම.	මහත. අ. රු. ප.
D 20	කන්තිවිල්ල	පලතිතාපුල්ලේ සහ කවින් අසවල්	දෙකිස	22 2 22

අක්කරයක මිල රුපියල් 10යි.

සැලකිය යුතුයි—මෙම ඉඩම මීට ප්‍රකටයෙහුන් විකිනීමට දමන්නට යෙදුනාය.

මෙම ඉඩම කැණ වැඩිදුර කාරණා සර්වේසර්ජන්ට්ටුන්තාන්සේගෙන්ද, විකිනීමේ කොන්දේසි කැණ කාරණා වසම් දිසාවේ පුත්තලමේ උපජ්ජන්තලත්තාන්සේගෙන්ද දැනගත හැකිවේ.

ගරුකර ආණ්ඩුකාර උතුමානන්වනසේගේ ආඥාවලෙස,

විමල්සු. ටී. වේලර්,  
වැඩබලන මහසෙනෙවුගාරිස් වමක.

No. 1,406, N.-W. P.

කොලොනියාලියානු සර්කිල් ජ්‍යෙෂ්ඨ ආපිසිල,  
කොලොම්බෝ, 1900 ම ජූනි 17 දින.

1900 ම ජූලි මාසයේ 18 වන දින කොළඹ මහසෙනෙවුගාරිස් උත්තාන්සේගේ කන්කෝරුවෙදියේ පිහිටා තිබෙන බිම්කැබේල්ලක් පුත්තලමේ පලාතේ පුත්තලමේ කොට්ඨාසයේ පිහිටා තිබෙන බිම්කැබේල්ලක් වශයෙන් මුදාහරිනු ලැබූ බවට ප්‍රකාශයක් පළ කළේය. මෙම ඉඩම මුදාහරිනු ලැබූ බවට ප්‍රකාශයක් පළ කළේය. මෙම ඉඩම මුදාහරිනු ලැබූ බවට ප්‍රකාශයක් පළ කළේය. මෙම ඉඩම මුදාහරිනු ලැබූ බවට ප්‍රකාශයක් පළ කළේය.

ඉහත කාරණා සර්වේසර්ජන්ට්ටුන්තාන්සේගෙන්ද, විකිනීමේ කොන්දේසි කැණ කාරණා වසම් දිසාවේ පුත්තලමේ උපජ්ජන්තලත්තාන්සේගෙන්ද දැනගත හැකිවේ.

මහ.	ලාභියා.	විකිනීමේ කොන්දේසි.	විකිනීමේ කොන්දේසි.	විකිනීමේ කොන්දේසි.
D 20	කන්තිවිල්ල	පලතිතාපුල්ලේ සහ කවින් අසවල්	දෙකිස	22 2 22

මුදාහරිනු ලැබූ බවට ප්‍රකාශයක් පළ කළේය.

මුදාහරිනු ලැබූ බවට ප්‍රකාශයක් පළ කළේය. මෙම ඉඩම මුදාහරිනු ලැබූ බවට ප්‍රකාශයක් පළ කළේය. මෙම ඉඩම මුදාහරිනු ලැබූ බවට ප්‍රකාශයක් පළ කළේය. මෙම ඉඩම මුදාහරිනු ලැබූ බවට ප්‍රකාශයක් පළ කළේය.

මුදාහරිනු ලැබූ බවට ප්‍රකාශයක් පළ කළේය.  
මුදාහරිනු ලැබූ බවට ප්‍රකාශයක් පළ කළේය.  
මුදාහරිනු ලැබූ බවට ප්‍රකාශයක් පළ කළේය.

LAND SALES IN THE PROVINCE OF UVA.

No. 380, P. OF U.

Amended Notice.

Colonial Secretary's Office,  
Colombo, July 4, 1900.

ON Friday, August 17, 1900, at 1 P.M., the Government Agent for the Province of Uva will put up to auction, at Welimada Resthouse, the under-mentioned portions of Crown Land, on the terms authorized by Government.

Four allotments of land situated in the Udukinda division of the Badulla District of the Province of Uva.  
Preliminary plan 849.

Lot.	Village.	Name of Land.	Description.	Extent.		Upset Price per Acre. Rs.
				A.	R. P.	
2955	Bandarawatta in Gampaha korale	Mulatakumbura	Paddy field cultivated by Miriswelwattegedara Rammenika	0	2 2	10
2956	Do.	do.	Paddy field cultivated by Adikarigedara Appuhami	0	1 20	10
NOTE.—These two lots will not be sold if the present occupant pay for them at the rate of Rs. 10 per acre and fees.						
Preliminary plan 852. Applicant—J. Kiribanda.						
2960	Malwatta in Gampaha korale	Maligatennehena	Chena partly cleared	6	2 10	20
2961	Medapokuna in Gampaha korale	Hiwalbokkehena	Chena cleared for small grain	0	3 0	20

Further information regarding these lands may be obtained from the Surveyor-General, and regarding conditions of sale from the Government Agent, Province of Uva.

By His Excellency the Governor's command,

W. T. TAYLOR,  
Acting Colonial Secretary.

වෙනස් කරණලද දන්වීම.

No. 380, P. OF U.

වර්ෂ 1900 ක්වූ ජූලි මස 4 වෙනි දින කොළඹ

මහ සෞඛ්‍යාධිකාරී උත්තරාච්ඡයේ කන්තෝරුවේදී.

උතුරු දිසාවේ මහජනකරණ නාමයෙන් විසින් මෙහි පහත සඳහන්වෙන ආණ්ඩුව සත්කම ඉඩම් ආණ්ඩුවේ නියෝගවල ප්‍රකාරයට වර්ෂ 1900 ක්වූ අගෝස්තු මස 17 වෙනි දින වූ සිකුරුදා දවස 1ව වැරදීමට තානාගමේදී වෙන්දේසිකර විකුණන්නට යෙදෙනවා ඇත.

උතුරු දිසාවේ උඩුකිඳු පලාතේ බදු එ කොට්ඨාසයේ පිහිටා තිබෙන බ්‍රිමකැවෙලි 4ක්. අක්කර සිතියම 849. අයිතිකම කියත්තා—ආණ්ඩුව. මහත. සක මිල. රු.

නො.	ගම.	ඉඩමේ නම.	අන්දම.	අ. රු. ප.	රු.	
2955	ගම්පහකෝරලේ බන්ඩාර වත්ත	මූලකකුඹුර	මිරිස්වැල්වත්තේගෙදර රංමැනිකා වැඩකරන කුඹුර	0	2 2	10
2956	එම	එම	අදිහරිගෙදර අප්පුහාමි	0	1 20	10

දැනට මේ ඉඩම් බුන්තීවිදින්නා ගැස්තුව සහ අක්කරයකට රුපියල් 10ක ගනනේ ගෙවීමෙන් මේ ඉඩම් කම්පිදෙක නොවිකුණත්.

පිහිටම 852. ඉල්ලුම්කාරයා—ජේ. කිරිබත්තා. අයිතිකම කියත්තා—ආණ්ඩුව.

2960	ගම්පහකෝරලේ මල් වත්ත	මාලිකාකැත්තේසේන	පිකක් කොටාපු හේන	6	2 10	20
2961	ගම්පහකෝරලේ මැද පොකුණ	කිවල්බොක්කේ සේන	හි. බෝගකිරීමට කොටා තිබෙන සේන	0	3 0	20

මේ ඉඩම් ගැණ වැඩිදුර කොරතුරු සර්වේසර්පනරුල්ලාගෙනද, විකුණුම් ගැණ කොරතුරු බදුල්ලේ ආණ්ඩුවේ ඒජන්තවැනගෙනද දැනගත යුතුයි.

ගරුභර ආණ්ඩුකාර උතුරාච්ඡයේ කන්තෝරුවේදී,

ඩබ්ලිව්. පී. ටේලර්,  
වැඩබලන මහසෞඛ්‍යාධිකාරී වරයා.

No. 381, P. OF U.

Colonial Secretary's Office,  
Colombo, July 17, 1900.

ON Tuesday, August 28, 1900, at 1 P.M., the Government Agent for the Province of Uva will put up to auction, at his office in the Kachcheri, the under-mentioned portions of Crown Land, on the terms authorized by Government.

Three allotments of land situated in the Udukinda division of the Badulla District of the Province of Uva.  
Preliminary plan 127.

Lot.	Village.	Name of Land.	Description.	Extent.		Upset Price per Acre. Rs.
				A.	R. P.	
355	Galahitiya Gampaha korale	Kotikanarawewatta	Garden	0	1 37	20
357	Do.	Galahitiyawa	Watta	0	2 17	10

Lot.	Village.	Name of Land.	Description.	Extent.		Upset Price per Acre. Rs.
				A.	R. P.	
150	Dambewela Dehiwinipalata	Preliminary plan 60. Kinagahalangapatana	Jungle and patana	4	0 30	10

Further information regarding these lands may be obtained from the Surveyor-General, and regarding conditions of sale from the Government Agent, Province of Uva.

By His Excellency the Governor's command,  
W. T. TAYLOR,  
Acting Colonial Secretary.

No. 381, P. OF U.

වම 1900 ක්වු ජුලි මස 17 වෙනි දින කොළඹ  
මහසෙනෙකාරිස්ථානයේ කන්තෝරුවේදී.

ඉහත දිනට මහජනතාවගේ විසින් මෙහි පහත සඳහන්වන ආණ්ඩුව සන්තක ඉඩම් ආණ්ඩුවේ නියෝගවල ප්‍රකාරයට වම 1900 ක්වු අගෝස්තු මස 28 වෙනි දින දවල් 1 ව බදු කවරේදී වෙන් දේපලකර වතුණන්ට යෙදෙනවා ඇත.

ඉහත දිනට බදු පලාතේ උඩුකිඳු කොට්ඨාසයේ පිහිටා තිබෙන බිම්කැබලි.  
සිතියම 127. අසිතියම නියෝගය—ආණ්ඩුව.

නො.	ගම.	ඉඩමේ නම.	අන්දම.	මහක. අක්කර		
				අ. රු. ප.	රු.	
355	ගම්පහකෝරලේ ගලතිටිය	කොටිකනආරුවේ වත්ත	වත්ත	0	1 37	20
357	එම	ගලතිටියාව	එම	0	2 17	10
		සිතියම 60.				
150	දෙහිවිනි පලාතේ තිබෙන දඹේවෙල	කිනගහලක පහත	කැලේ සහ පහත	4	0 30	10

මේ ඉඩම් ගැන වැඩිදුර තොරතුරු සර්වේයර්ජනරාල්කැනගෙන්ද, වතුණුම ගැන තොරතුරු බදුල්ලේ ආණ්ඩුවේ ඒජන්තකැනගෙන්ද දැනගත යුතුයි.

ගරුකර ආණ්ඩුකාර උතුමානත්වතන්සේගේ ආඥාව ලෙස,  
බබල්ලු. ටී. චේලර්,  
වැඩබලන මහසෙනෙකාරිස් වමිභ.

No. 382, P. OF U.

Colonial Secretary's Office,  
Colombo, July 13, 1900.

ON Tuesday, August 28, 1900, at 1 P.M., the Government Agent for the Province of Uva will put up for sale or settlement, at his office in the Kachcheri, the under-mentioned portions of Crown Land, on the terms authorized by Government.

Seven allotments of land situated in the Yatikinda division of the Badulla District of the Province of Uva.

Preliminary plan 36. Village—Nawela.

Lot.	Name of Land.	Name of Claimant.	Description.	Extent.	
				A.	R. P.
N 4	Galpotta-arawa	Kurawature Kiri Banda	Jungle	0	0 31
O 4	Dunkalawatta	Aluwalawwe Ukku Banda	Waste fit for paddy	0	0 15
P 4	Galpotta-arawa	do.	Paddy field in cultivation 20 years	0	1 31
Q 4	Hiddalkumbura	Pallearawegedara Huduwa	Paddy field under cultivation for about 2 years	1	0 28

Preliminary plan 21. Village—Mugunumata.

N 2	Nilamudunpitakumbura	Embilleweltenna Mason Appuhami	Paddy field	0	2 35
O 2	Do.	Ulpenarawa Kalu Banda, Korala, of Passara	do.	0	3 36
P 2	Do.	Welgolla Punchirala, of Mugunumala	do.	1	3 22

Upset price,—Rs. 10 per acre.

Further information regarding these lands can be obtained from the Surveyor-General, and regarding the conditions of sale from the Government Agent, Province of Uva.

Certificate of quiet possession will be issued to the claimants of lots O 4, P 4, Q 4, N 2, O 2, P 2 on payment of the survey fees before the date of sale.

The amounts due can be ascertained at the Kachcheri or from the Ratemahatmaya.

By His Excellency the Governor's command,  
W. T. TAYLOR,  
Acting Colonial Secretary.



No. 382, P. OF U.

ව්‍යවස්ථාපිත 17 වෙනි දින කොළඹ  
මහසෞඛ්‍යාධිකාරීන්ගේ කාර්යාලයේදී.

ඉහත දැන්වීමේ අන්වර්ණයේ විස්තර කළ නිකුත් කළ බිම් කොටස් 7 ක් වලින් 3 ක් වැඩි වශයෙන් අනුමැතිය ලබා දීමට අවස්ථාවක් ඇත.

ඉහත දැන්වීමේ බදු පදනමේ අවස්ථාවට අදාළව පිහිටා ඇති බිම් කොටස් 7 ක්.

නො.	ඉඩමේ නම.	සිතියම 36. ගම—නාවලය.	අන්දම.	මහත.
N 4	ගල්පොත්ත අරුව	අයිතිකම් කිසිවක් නැත.	කැලේ	0 0 31
O 4	දුක්කලවත්ත	කුරුවවතුරේ කිරිඳිවත්ත	මුහුණුව, ගොසිතැන්කිට්ටම	0 0 15
P 4	ගල්පොත්ත අරුව	එම	අවුරුදු 20 පටන් ගොසිතැන් කරණ කුඹුර	0 1 31
Q 4	සීදල් කුඹුර	පල්ලේ අරුවේගෙදර හුදුවා	අවුරුදු 2 පමණ ගොසිතැන් කරණ කුඹුර	1 0 28
N 2	නිලපුද්ගල කුඹුර	සිතියම 21. ගම—මුහුණුව.		
O 2	එම	ඇඹිලවැල්කැන්ගේ මේසය	අඹුර	0 2 35
P 2	එම	උල්පත්අරුව කඵඛත්ත	එම	0 3 36
		පස්සර කෝරල	එම	1 3 22
		මුහුණුවලවැල්ගොල්ලේ	එම	
		පුංචිකල	එම	

අක්කරයක් රුපියල් 10 සිට විකුණනු ලැබේ.

විකිණීමේ දවසට පුළුල් වැනුම් ගාස්තුව O 4, P 4, Q 4, N 2, O 2, P 2, සහ ඉඩමකිවිටුවලට ගෙවීමට, නිරවුල් මිස්සු, අයිතිකාරයන්ට දෙනු ලැබේ. ගෙවනු ලබන ගනුකරුන්ගේ නොගොස් රටේමගන් මාගෙත් දැනගන්නට පුළුවන.

මේ ඉඩම් ගැණ වැඩිදුර කාරණා සර්වේචාර්යකරුන්ගේ කාර්යාලයේදී, විකිණීමේ කොන්දේසි ගැණ ඉහත දැන්වීමේ අන්වර්ණයේ විස්තර කළ නිකුත් කළ බිම් කොටස් 7 ක් වලින් 3 ක් වැඩි වශයෙන් අනුමැතිය ලබා දීමට අවස්ථාවක් ඇත.

ගරුභර ආණ්ඩුකාර උතුමානන්වගේගේ ආඥාවලට,  
ඩබ්ලිව්. ටී. ටේලර්,  
වැඩබලන මහසෞඛ්‍යාධිකාරීන් වහන්සේ.

No. 383, P. OF U.

Colonial Secretary's Office,  
Colombo, July 20, 1900.

ON Tuesday, September 4, 1900, at 1 P.M., the Government Agent for the Province of Uva will put up to auction, at his office in the Kachcheri, the under-mentioned portions of Crown Land, on the terms authorized by Government.

Four allotments of land situated in the Yatikinda division of the Badulla District of the Province of Uva.

Preliminary plan 12. Village—Pattipola, Bogoda korale.

Lot.	Name of Land.	Name of Claimant.	{Description.	Extent. A. R. P.
24	Lunuwaralagahamada-arawa	Mudunpitatennagedara Seyatu, of Pattipolagama	Slightly slopy old field land	0 3 14
314	Himbutuwelgolla or Himbutuwelgoda	Uduwara Bolugodakande Pediris for one Babun	Slopy land	0 3 20
C 3	Kosgolla	—	Paddy field uncultivated, a portion grown over in jungle	2 3 5
50	Horagollakele	—	Cinchona	1 0 6

Upset price,—Rs. 10 per acre.

Further information regarding these lands may be obtained from the Surveyor-General, and regarding conditions of sale from the Government Agent, Province of Uva.

By His Excellency the Governor's command,

W. T. TAYLOR,  
Acting Colonial Secretary.

No. 383 P. OF U.

ව්‍යවස්ථාපිත 20 වෙනි දින කොළඹ  
මහසෞඛ්‍යාධිකාරීන්ගේ කාර්යාලයේදී.

ඉහත දැන්වීමේ අන්වර්ණයේ විස්තර කළ නිකුත් කළ බිම් කොටස් 4 ක් වලින් 3 ක් වැඩි වශයෙන් අනුමැතිය ලබා දීමට අවස්ථාවක් ඇත.

ඉහත දැන්වීමේ බදු පදනමේ අවස්ථාවට අදාළව පිහිටා ඇති බිම් කොටස් 4 ක්.

නො.	ඉඩමේ නම.	සිතියම 12. ගම—පට්ටිපොල.	අන්දම.	මහත.	අක්කර
24	පුහුවෙරලගම අරුව	අයිතිකම් කිසිවක් නැත.	අවුරුදු 20 පමණ ගොසිතැන් කරණ කුඹුර	0 3 14	10

නො.	ඉඩම් නම.	අයිතිය කියන්නා.	අන්දම.	අක්කර		
				මහ. ප.	රූ.	
314	කිඹුටුවැල්ගොල්ල කොහොත් බඩුන් කියන කෙතෙක් වෙනු කිඹුටුවැල්ගොඩ	සිතියම 113. ගම—මුහුණමක. වට උඩුවර බොඵගොඩ කඩ දේ පේදිය	ඇලි සහිත ඉඩම	0	3 20	10
C 3	කොස්ගොල්ල	සිතියම 24. ගම—දඹුගල.	කොටසක් කැලේ වෙළු වැඩ කො කරපු ඉඹුර	2	3 5	10
50	තොරගොල්ලේ කැලේ	සිතියම 39. ගම—අරවාකුඹුර.	කුකුසින් වවා කිඹේ	1	0 6	10

මේ ඉඩම් ගැණ වැඩිදු කොරතුරු සර්වේසර්ජනරුල්ලානගෙන්ද, විකුණුම් ගැණ කොරතුරු බදුල්ලේ  
ආණ්ඩු වි ඒජන්තකුනගෙන්ද දැනගතයුතුයි.  
ගරුකර ආණ්ඩුකාර උතුමානන්වහන්සේගේ ආඥාවලෙස,  
විකිල්ලු. ටී. වේලර්,  
වැඩබලන මහාසෙක්‍රතාර්ජන.

LAND SALES IN THE PROVINCE OF SABARAGAMUWA.

No. 333, P. OF S.

Colonial Secretary's Office,  
Colombo, July 14, 1900.

ON Wednesday, August 29, 1900, at 1 o'clock P.M., the Assistant Government Agent for the District of Kegalla will put up to auction, at his office in Kegalla, the under-mentioned portions of Crown Land, on the terms authorized by Government.

Twenty-six allotments of land situated in Galboda and Kinigoda korales of the Kegalla District of the Province of Sabaragamuwa.

Lot.	Name of Land.	Name of Applicant.	Description.	Extent.		Upset Price per Acre.
				A. R. P.	Rs.	
1825	Rukgahamulahena	W. P. Fernando	High forest (for sale)	4	3 30	50
1826	Delgahamulahena	do.	do.	5	2 25	50
1827	Ulpotahena	do.	do.	10	2 3	50
1830	Hapugahamulahena	do.	do.	2	0 8	50
1831	Bogahamulahena	do.	do.	3	1 20	50
1833	Kosgahamulahena	do.	do.	1	1 9	50
1834	Serugalpayehena	do.	do.	5	0 30	50
1835	Arachchiyetennchena	do.	do.	5	3 6	50
1836	Mudunehena	do.	do.	7	1 13	50
1837	Kitulkanuwamulahena	do.	do.	11	1 30	50
1838	Maha-agalagawahena	do.	do.	6	1 27	50
Preliminary plan 297. Village—Naranbedda.						
616	Delgahamulahena	—	Scrub (for sale)	2	0 22	50
617	Do.	—	do.	2	1 28	50
Preliminary plan 7,656. Village—Naranbedda.						
3767	Udadeniyagawamukalana	—	Forest (for sale)	10	3 35	50
3768	Kabaragalakandemukalana	—	do.	26	1 27	50
Preliminary plan 8,014. Village—Naranbedda.						
5284	Wattakkadeniya	—	Deniya (for sale)	0	3 3	50
Preliminary plan 7,664. Village—Naranbedda.						
3779	Weralugollemukalana	—	Scrub and plantain garden (for sale)	5	0 18	50
3780	Do.	—	Qhena (for sale)	2	2 2	50
3781	Nawaladeniyamukalana	—	High forest (for sale)	15	1 26	50
Preliminary plan 7,648. Village—Dunukewala.						
3748	Araggalemukalana	—	High forest (for sale)	31	0 20	50
3749	Wadiyamulatenna	—	do.	2	3 18	50
Preliminary plan 4,979. Village—Nawagomuwa						
3700	Ambagahamulahena	—	High forest (for sale)	0	3 27	30
Preliminary plan 7,482. Village—Gondiwala.						
3306	Kongahapitiyahena	—	Lantana (for sale)	1	0 17	20
3307	Do.	—	do.	1	1 38	20
Preliminary plan 8,083. Village—Udakarandapone.						
165½	Naranattehena	Chandanahami	Forest (for sale)	3	0 30	50
166½	Kandedeniyamukalana	—	do.	18	0 15	50

Further information respecting these lands may be obtained from the Surveyor-General, and respecting the conditions of sale from the Assistant Government Agent, Kegalla.

By His Excellency the Governor's command,

W. T. TAYLOR,  
Acting Colonial Secretary.

No. 333, P. OF S.

1900 ජූලි මස 14 වෙනි දින කොළඹ මහසෙනෙවි උපදේශනායකවරයාගේ කන්තෝරුවේදී.

සවරගවු වසංගත කැගල්ල දිස්ත්‍රික්කේ උපදේශනායකවරයාගේ විසින් මෙහි පහත සඳහන්වන ආණ්ඩුව සන්තක ඉඩම් ආණ්ඩුවේ නියෝගවල ප්‍රකාරයට වර්ෂ 1900 ක් වූ අගෝස්තු මස 29 වෙනි දින වූ බදු දවල් 10 කැගල්ලේ කවිවෙරියේදී වෙන්දේසිකර විකුණනු වන සඳහා වූ දේ.

සවරගවු වසංගත කැගල්ල දිස්ත්‍රික්කේ ගල්වඩ කිනිගඩ දෙකෝරලේ පිහිටා තිබෙන බිම්කැබලි 26ක්. සිතියම 612. ගම—පරපේ.

කො.	ඉඩමේ නම.	ඉල්ලුම්කාරයාගේ නම.	අත්දම.	අ. රු. ප.	අක්කර ගණ මිල.
1825	රුක්ගහමුල්ලහේන	ඩබ්ලිවු. පී. ප්‍රනාන්දු මුකලාන	(විකිනීම පිණිස)	4. 3 30	50
1826	දෙල්ගහමුල්ලහේන	එම	(එම)	5 2 25	50
1827	උල්පහේන	එම	(එම)	10 2 3	50
1830	ගපුගහමුල්ලහේන	එම	(එම)	2 0 8	50
1831	බෝගහමුල්ලහේන	එම	(එම)	3 1 20	50
1833	කොස්ගහමුල්ලහේන	එම	(එම)	1 1 9	50
1834	සේරුවෙලපායේ හේන	එම	(එම)	5 0 30	50
1835	ආරවිවිගැහැන්හේන	එම	(එම)	5 3 6	50
1836	මුදුනේහේන	එම	(එම)	7 1 13	50
1837	කිතුල්කනුවමුල්ලහේන	එම	(එම)	11 1 30	50
1838	මහඅඟලගාමාහේන	එම	(එම)	6 1 27	50
සිතියම 297. ගම—නාරංබාද්ද.					
616	දෙල්ගහමුල්ලහේන	—	(එම)	2 0 22	50
617	එම	—	(එම)	2 1 28	50
සිතියම 7,656.					
3767	උඩදෙතිගමාමුකලාන	—	(එම)	10 3 35	50
3768	කවරගලේකන්දේ මුකලාන	—	(එම)	26 1 27	50
සිතියම 8,014. ගම—නාරංබාද්ද.					
5284	වව්වක්කාදෙතිග	—	(විකිනීම පිණිස)	0 3 3	50
සිතියම 7,664.					
3779	වෙරළොල්ලේමුකලාන	—	ලන්ද සහ කෙසෙල් වගාව	5 0 18	50
3780	—	—	හේන	2 2 2	50
3781	තාවලදෙතිගේ මුකලාන	—	මුකලාන	15 1 26	50
සිතියම 7,648. ගම—දුනුකේවල.					
3748	අරගලේ මුකලාන	—	(එම)	31 0 20	50
3749	වාහිගමුල්ලහේන	—	(එම)	9 3 18	50
සිතියම 4,979. ගම—නවගවු.					
3700	අඹගහමුල්ලහේන	—	(එම)	0 3 27	30
සිතියම 7,482. ගම—කෝන්දිවල.					
3306	කෝන්ගහපිටියේ හේන	—	(එම)	1 0 17	20
3307	එම	—	(එම)	1 1 38	20
සිතියම 8,083. ගම—උඩකරඹුපහේ.					
165½	නාරන්දන්හේන	වසුනකාමි මුකලාන	(එම)	3 0 30	50
166½	කන්දේදෙතිගේමුකලාන	එම	(එම)	18 0 15	50

මෙම ඉඩම් ගැණ වැඩිදුර කාරණා සර්වේශ්වර්තනලේඛනානුකූලව සේවයට ගෙනයාමට, විකිනීමේ කොන්දේසි ගැණ කාරණා කැගල්ලේ උපදේශනායකවරයාගේ සේවයට දැනගනවි පුළුවන.

ගරුභර ආණ්ඩුකාර උතුමානන්වහන්සේගේ ආඥාවලට,  
ඩබ්ලිවු. පී. වෙලර්,  
වැඩබලන මහසෙනෙවි වරයා.

No. 334, P. OF S.

Colonial Secretary's Office,  
Colombo, July 13, 1900.

ON Friday, September 7, 1900, at 1 o'clock P.M., the Assistant Government Agent for the Kegalla District will put up to auction, at his office in Kegalla, the under-mentioned portions of Crown Land, on the terms authorized by Government.

Fourteen allotments of land situated in Paranakuru korale of the Kegalla District of the Province of Sabaragamuwa.

Lot.	Name of Land.	Name of Applicant.	Description.	Upset Price per Acre.	
				Extent. A. R. P.	Rs.
2430	Ukgalemukalana	Mudiyanse Gan-arachchi	High forest (for sale)	3 1 27	15
Preliminary plan 850. Village—Rotuwa.					
2352	Viharekotuwa	V. Lapaya	Chena and forest (for sale)	0 1 33	20
Preliminary plan 814. Village—Mediliya.					

Lot.	Name of Land.	Name of Applicant.	Description.	Extent. A. R. P.	Upset Price per Acre. Rs.
		Preliminary plan 33.	Village—Undugoda.		
51	Hinnemukalana	—	High forest (for sale)	5 2 29	40
52	Ambalanmullehena	—	Tea (encroachment by Uda- goda estate. Forsettlement)	1 0 32	30
G 8	Pallegedarapitiyamukalana	—	do.	7 3 23	30
		Preliminary plan 457.	Village—Talgaspitiya.		
1170	Ratmalgolla	—	High forest (for sale)	1 2 6	15
1171	Do.	—	do.	0 0 26	15
1172	Do.	—	Chena (for sale)	1 1 28	15
		Preliminary plan 158.	Village—Golahela.		
M 19	Bokumburehena	J. H. Meedeniya, Rata- mahatmaya	Chena reservation (for sale)	1 2 2	50
		Preliminary plan 493.	Village—Talewala.		
1259	Moragahakandehena	—	Chena reservation (for sale)	1 2 8	10
		Preliminary plan 430.	Village—Talewala.		
1110	Kohiladeniyahena	—	Chena reservation (for sale)	1 0 30	10
1111	Do.	—	do.	0 0 6	10
1112	Do.	—	do.	0 0 28	10
		Preliminary plan 8,507.	Village—Eregama.		
6537	Dehiatthena	—	Forest (for sale)	9 3 32	10

Further information respecting these lands may be obtained from the Surveyor-General, and respecting the conditions of sale from the Assistant Government Agent, Kegalla.

By His Excellency the Governor's command,  
W T. TAYLOR,  
Acting Colonial Secretary.

No. 334, P. OF S.

වර්ෂ 1900 ක්වූ ජූලි මස 13 වෙනි දින කොළඹ  
මහසෙනෙවිවරයා විසින් පවත්වාන ලද කටයුතු.

සවරගවුම දිසාවේ කැගල්ල දිස්ත්‍රික්කේ උපළුපත්කරුන්ගේ විසින් මෙහි පහත සඳහන්වන ආණ්ඩු  
සන්තක ඉඩම් ආණ්ඩුවේ නිලධාරීවරු ප්‍රකාරයට වර්ෂ 1900 ක්වූ සැප්තැම්බර් මස 7 වෙනි දිනවූ සිකුරුද  
දවල් 10 කැගල්ලේ කවිවේරියේදී වෙන්දේසිකර විකුණනට යොදනවා ඇත.

සවරගවුම දිසාවේ කැගල්ල දිස්ත්‍රික්කේ පරණකුරුකෝරලේ පිහිටා තිබෙන බිම්කැබලි 14ක්.  
සිතියම 850. ගම—රෙටුව.

නො.	ඉඩමේ නම.	ඉල්ලුම්කාරයා.	අන්දම.	අක. මිල	අක්කර
				අ. රු. ප.	රු.
2430	උක්ගාලේමුකලාන	මුදියන්සේ ගත්ආරවිච්චිල මුකලාන (විකිනීම පිණිස)	3 1 27	1	
		සිතියම 814. ගම—මැදිලිය.			
2352	විහාරේකොටුව	වි. ලපයා	සේන සහ මුකලාන (විකි නීම පිණිස)	0 1 33	20
		සිතියම 33. ගම—උදුංගොඩ.			
51	හික්කේමුකලාන	—	මුකලාන (විකිනීම පිණිස)	5 2 29	40
52	අඹලානමුල්ලේසේන	—	සේ (රජයන්තකින් උඩ ගොඩවත්තට අල්ලාගත් ඉඩම් (බේරීම පිණිස)	1 0 32	30
G 8	පල්ලේගෙදරපිටියේ මුක ලාන	—	සේ (එම)	7 3 23	30
		සිතියම 457. ගම—කල්ගස්පිටිය.			
1170	රත්මල්ගොල්ල	—	මුකලාන (විකිනීම පිණිස)	1 2 6	15
1171	එම	—	එම (එම)	0 0 26	15
1172	එම	—	සේන (එම)	1 1 28	15
		සිතියම 158. ගම—ගොලහැල.			
M 19	බෝකුමුරේසේන	ජේ. එච්. මදෙනියේ රවේ මහත්මයා	සේන (එම)	1 2 2	50
		සිතියම 493. ගම—තල්වල.			
1259	මොරගහකන්දේසේන	—	සේන (එම)	1 2 8	10
		සිතියම 430.			
1110	කොහිලදෙනියේසේන	—	එම (එම)	1 0 30	10
1111	එම	—	එම (එම)	0 0 6	10
1112	එම	—	එම (එම)	0 0 28	10
		සිතියම 8,507. ගම—ඇරගම.			
6537	දෙහිඅත්තේසේන	—	මුකලාන (එම)	9 3 32	10

මෙම ඉඩම් ගැණ වැඩිදුර කාරණා සර්වේචර්පකරුන්ගේ විසින් මෙහි පවත්වාන ලද කටයුතු සහ කැගල්ලේ උපළුපත්කරුන්ගේ විසින් මෙහි පවත්වාන ලද කටයුතු.

ගරුකර ආණ්ඩුකාර උතුරුබහාලයේදී ආණ්ඩු ලෙස,  
බ්‍රිජ්. ඩී. චේලර්,  
වැඩබලන මහසෙනෙවිවරයා විසින්.

No. 335, P. OF S.

Colonial Secretary's Office,  
Colombo, July 18, 1900.

ON Friday, September 7, 1900, at 1 o'clock P.M., the Assistant Government Agent for the Kegalla District will put up to auction, at his office in Kegalla, the under-mentioned portion of Crown Land, on the terms authorized by Government.

An allotment of land situated in Paranakuru korale of the Kegalla District of the Province of Sabaragamuwa. Preliminary plan 218. Village—Malawita.

Lot.	Name of Land.	Name of Claimant.	Description.	Extent.		Upset Price per Acre. Rs.
				A.	R. P.	
4810	Rasnigala and Katukangolle-mukalana	Crown	Forest (for sale)	67	0 0	50

Further information respecting this land can be obtained from the Surveyor-General, and respecting the conditions of sale from the Assistant Government Agent, Kegalla.

By His Excellency's the Governor's command,  
W. T. TAYLOR,  
Acting Colonial Secretary.

No. 335, P. OF S.

වෂ් 1900 ක්වු ජූලි මස 18 වෙනි දින කොළඹ මහසෙනෙවරිය උත්සාහයෙන් කන්දෝරුවේදීය.

සබරගමුව දිසාවේ කැගල්ල දිස්ත්‍රික්කේ උපඵජන්තරාජ්‍යයෙන් මිසින් මෙහි පහත සඳහන්වෙන ආණ්ඩුව සන්තක ඉඩම ආණ්ඩුවේ නියෝගවල ප්‍රකාරයට වෂ් 1900 ක්වු සැප්තැම්බ් මස 7 වෙනි දිනවු සිකුරාදා දවල් 1 ව කැගල්ලේ කවිචේරියේදී වෙන්දේසිකර විකුණනව යෙදෙනවා ඇත.

සබරගමුව දිසාවේ කැගල්ල දිස්ත්‍රික්කේ පරණකුරුකෝරලේ මාවතපත්තුවේ පිහිටාතිවෙන මිම කැබලි 1ක්.

සිතියම 218. ගම—මලවිට.

නො.	ඉඩමේ නම.	අයිතිකම කියන්නා.	අන්දම.	මහත.		අක්කර සක මිල. රු.
				අ. රු. ප.	රු.	
4810	රජන්තල සහ කුටුකන් ගොල්ලේ මුකලාන	ආණ්ඩුව	මුකලාන (මිකිනිම පිණිස)	67	0 0	50

මෙම ඉඩම ගැණ වැඩිදුර කාරණා සර්වේසර්ජන් උත්සාහයෙන්ද, පිකිනිමේ කොන්දේසි ගැණ කැගල්ලේ උපඵජන්තරාජ්‍යයෙන්ද දැනගන්ව පුවමය.

ගරුගර ආණ්ඩුකාර උතුමානන්වහන්සේගේ ආඥාවලස,  
ඩබ්ල්යු. ටී. චේලර්,  
වැඩබලන මහසෙනෙවරිය වමිස.

LAND ACQUISITION NOTICES.

HAVING been duly directed by the Governor, with the advice of the Executive Council, acting under the provisions of "The Land Acquisition Ordinance of 1876," section 6, to take order for the acquisition of the following land, required for a public purpose, namely, for building cooly lines, to wit :—

Lot.	Name of Land.	Preliminary plan 4,907. Village—Dikoya.		Extent.
		Description.	Name of Claimant.	
S 815	Battagala estate	Tea	Reiss Brothers & Company	0 1 16

I hereby give public notice, as required by section 7, that the Government proposes to take possession of the land.

All persons interested in the aforesaid land are hereby required to appear personally or by agent before me at the Kandy Kachcheri on August 20, 1900, at 2 o'clock P.M., and to state the nature of their respective interests in the land, and the amount and particulars of their claims to compensation for such interests.

Kandy Kachcheri,  
July 16, 1900.

HERBERT WACE,  
Government Agent.

වෂ් 1876 ක්වු අවුරුද්දේ නොම්මර 3 වන ආඥාපත්‍රයේ හත්වෙනි වගන්තියේ ප්‍රකාරයට ආණ්ඩුවේ කටයුත්තකට, ඒකමි:—කුලීකරයින්ට ලැයිම් කැදීම පිණිස මෙහි පහත සඳහන්වෙන ඉඩම ලබාගැනීම සඳහා ක්‍රියා කරණ පිණිස "වෂ් 1876 දේ ඉඩම් ලබාගැනීමේ ආඥාපත්‍රයේ" හවෙනි කාණ්ඩයේ කරතිවෙන පංඨාර්ථවල ප්‍රකාරයට කරක මන්ත්‍රීසභාවේ මන්ත්‍රණය ඇතුළු උතුමානන්වහන්සේගෙන් නිසිආකාර මට අණ ලැබී තිබේ ඒ ඉඩමනමි:—

නො.	ඉඩමේ නම.	සිතියම 4,907. ගම—දික්ඛය.		මහත.
		අන්දම.	අයිතිකම කියන්නා.	
S 815	බටහල්ලේවත්ත	නේ	ඊර්ස් සහෝදර සමාගම	0 1 16

එබැවින් ඉඩම අයිතිකර ගැනීමට ආණ්ඩුවේ කල්පනාව තිබෙන බව පොදුජනසාධ දැනගැනීම සඳහා හත්වෙනි වගන්තියේ මිනැසර තිබෙන හැටියට මෙයින් දැනුම්දෙමි.

ඉහතකී ඉඩමට අයිතිවාසිකම් ඇත්තාවූ සැමදෙනම හමුත්ම නොහොත් හමුත් වෙනුවට ක්‍රියාකරණ අය වෂ් 1900 ක්වු අගෝස්තු මස 20 වෙනි දින පස්වරු දෙකේ කනිසමට මහනුවර කවිචේරියේදී මහනුවර මහලේ පිටිට පැමිණ ඒ කොයිඅන්දමේ අයිතිවාසිකම්ද කියා කියාසිටිනව මිනැවැ සහ මෙම ඉඩම වෙනුවට ඉල්ලා සිටින මුදල් ගණනක් ඊට ඇත්තාවූ හමුත්ගේ අයිතිකමේ කොරතුරුත් කියා සිටිනව මිනැබව මෙයින් දැනගත යුතුයි.

වෂ් 1900 ක්වු ජූලි මස 16 වෙනි දින මහනුවර කවිචේරියේදීය.

එච්. චේස්,  
ආණ්ඩුවේ ඵජන්ත වමිස.

1876 ம் **வ்ரூ**-த்து 3 ம் இலக்கச்சட்டத்தினது 7 ம் பிரிவின் பிரகாரம் கூவிவாழ்கள கட்டுதற்கென்னும் பகிரங்கதேவைக்கு வேண்டியதான பின்னாச்சொல்லப்படும் காணியை, அஃதாவது :—

துண்டு.	பிரதமபடத்து இலக்கம் 4,907.	குறிச்சி—முககோயா.	விசாலம்.
	காணியினது பெயர்.	விபரம்.	உரித்தாளியின் பெயர்.
S 815	பத்தகலதோட்டம்	தே	நீஸபிறதர்ஸ அண் கோ
			0 1 16

எடுத்துக்கொள்வதற்கான எத்தனஞ்செய்யும்படி 1876 ம் **வ்ரூ**-த்துக் காணி எடுத்துக்கொள்வதைப்பற்றிய சட்டத்தினது 6 ம் பிரிவின் ஏற்பாடுகளின் பிரகாரம் மந்திராலோசனைச் சபையினது ஆலோசனையுடன் தேசாதிபதியவர்கள் எனக்குக் கற்பனைசெய்திருப்பதனால், அக்காணியை ஆட்சிஒப்புக்கொள்ள அரசாட்சியார் எண்ணியிருக்கிறார் எனபதை 7 ம் பிரிவின்படி வேண்டிய பிரகாரம் நான் இதனைக்கொண்டு பிரசித்தமாய் விளம்பரஞ்செய்கிறேன்.

மேற்குறித்த காணிகளுக்கு உரித துப்பேசுகின்ற சகலரும் தாமாக அல்லது அவாவருடைய காரியகார ரா மூலமாய் 1900 ம் **வ்ரூ** ஆடிமீன் 20 ந் தேதியிலன்று 2 மணிகளுக்கணடி கச்சேரியில் எனமுன்பாக வெளிப்பட்டதே தத்தகளுக்கு அக்காணியிலுள்ள உடந்தைகளினது தன்மையையும் அவ்வுடந்தைகளுக்காய்த் தாம சாதிகளும் உரித்தகுகளின் தொகையையும் விவரங்களையும் சொல்லும்படி. இதனால் அவர்களிடத்திற் கேட்டுக் கொள்ளப்படுகின்றது.

கண்டி கச்சேரி, எச். வேஸ,  
 1900 ம் **வ்ரூ** ஆடிமீன் 16 ந் உ. அரசாட்சி ஏசன்டி.

**H**AVING been duly directed by the Governor, with the advice of the Executive Council, acting under the provisions of "The Land Acquisition Ordinance of 1876," section 6, to take order for the acquisition of the following land, required for a public purpose, namely, for Military Defences, to wit :—

Lot.	Name of Land.	Description.	Name of Claimant.	Extent.
77016	Brooke's Hill	Jungle and gravel pits	R. W. Allegacone, Mudaliyar	A. R. P. 6 3 31*

\* Out of a total extent of 8A. 3R. 35P.

I hereby give public notice, as required by section 7, that the Government proposes to take possession of the land. All persons interested in the aforesaid land are hereby required to appear personally or by agent before me at Trincomalee Kachcheri on August 20, 1900, at 12 o'clock noon, and to state the nature of their respective interests in the land, and the amount and particulars of their claims to compensation for such interests.

Trincomalee Kachcheri, C. M. LUSHINGTON,  
 July 16, 1900. Assistant Government Agent.

☉ 1876 ன்ஜி **வ்ரூ** 3 ம் இலக்கச்சட்டத்தினது 7 ம் பிரிவின் பிரகாரம் இராணுவப்பாதுகாப்புக்கு என்னும் பகிரங்கதேவைக்கு வேண்டியதான பின்னாச்சொல்லப்படும் காணியை, அஃதாவது :—

துண்டு.	பிரதமபடத்து இலக்கம் 2,597.	குறிச்சி—திருக்கோணமலை பட்டணம்.	விசாலம்.
	காணியினது பெயர்.	விபரம்.	உரித்தாளியின் பெயர்.
77016	புறகங்கல் காரும் மக்கிக் கிடங்கும்	ஆர். டபிள்யூ. அளகைக்கோன் முதலியார்	6 3 31

எடுத்துக்கொள்வதற்கான எத்தனஞ்செய்யும்படி 1876 ம் **வ்ரூ**-த்துக் காணி எடுத்துக் கொள்வதைப்பற்றிய சட்டத்தினது 6 ம் பிரிவின் ஏற்பாடுகளின் பிரகாரம் மந்திராலோசனைச் சபையினது ஆலோசனையுடன் தேசாதிபதியவர்கள் எனக்குக் கற்பனைசெய்திருப்பதனால், அக்காணியை ஆட்சிஒப்புக்கொள்ள அரசாட்சியார் எண்ணியிருக்கிறார் எனபதை 7 ம் பிரிவின்படி வேண்டிய பிரகாரம் நான் இதனைக்கொண்டு பிரசித்தமாய் விளம்பரஞ்செய்கிறேன்.

☉ 1900 ன்ஜி **வ்ரூ** 16 ம் இலக்கச்சட்டத்தினது 7 ம் பிரிவின் பிரகாரம் இராணுவப்பாதுகாப்புக்கு என்னும் பகிரங்கதேவைக்கு வேண்டியதான பின்னாச்சொல்லப்படும் காணியை, அஃதாவது :—

துண்டு.	பிரதமபடத்து இலக்கம் 2,597.	குறிச்சி—திருக்கோணமலை பட்டணம்.	விசாலம்.
	காணியினது பெயர்.	விபரம்.	உரித்தாளியின் பெயர்.
77016	புறகங்கல் காரும் மக்கிக் கிடங்கும்	ஆர். டபிள்யூ. அளகைக்கோன் முதலியார்	6 3 31

எடுத்துக்கொள்வதற்கான எத்தனஞ்செய்யும்படி 1876 ம் **வ்ரூ**-த்துக் காணி எடுத்துக் கொள்வதைப்பற்றிய சட்டத்தினது 6 ம் பிரிவின் ஏற்பாடுகளின் பிரகாரம் மந்திராலோசனைச் சபையினது ஆலோசனையுடன் தேசாதிபதியவர்கள் எனக்குக் கற்பனைசெய்திருப்பதனால், அக்காணியை ஆட்சிஒப்புக்கொள்ள அரசாட்சியார் எண்ணியிருக்கிறார் எனபதை 7 ம் பிரிவின்படி வேண்டிய பிரகாரம் நான் இதனைக்கொண்டு பிரசித்தமாய் விளம்பரஞ்செய்கிறேன்.

\* இடத்தின் முழு விசாலம் 8 ஏ. 3 ஆ. 35 பெ. எடுத்துக்கொள்வதற்கான எத்தனஞ்செய்யும்படி 1876 ம் **வ்ரூ**-த்துக் காணி எடுத்துக் கொள்வதைப்பற்றிய சட்டத்தினது 6 ம் பிரிவின் ஏற்பாடுகளின் பிரகாரம் மந்திராலோசனைச் சபையினது ஆலோசனையுடன் தேசாதிபதியவர்கள் எனக்குக் கற்பனைசெய்திருப்பதனால், அக்காணியை ஆட்சிஒப்புக்கொள்ள அரசாட்சியார் எண்ணியிருக்கிறார் எனபதை 7 ம் பிரிவின்படி வேண்டிய பிரகாரம் நான் இதனைக்கொண்டு பிரசித்தமாய் விளம்பரஞ்செய்கிறேன்.

மேற்கூறிய காரணிகளுக்கு உரித்துப்பேசுகின்ற சகலரும் தாமாக அல்லது அவரவருடைய காரியகாரர் மூலமாய் 1900 ம் ஆண்டு ஆகஸ்டு 20 ன் தேதியிலன்று பின்னரம் 12 மணிக்கு திரிக்கோணமலைக் கச்சேரியில் என்முன்பாக வெளிப்படுத்தித் தத்தமக்கு அக்காணியிலுள்ள உட்கரைகளினது தன்மையையும் அவ்வுட்கரைகளுக்காய்த் தாம் சாதிக்கும் உரித்துகளின் தொகையையும் விவரங்களையும் சொல்லும்படி இதனால் அவர்களிடத்திற் கேட்டுக்கொள்ளப்படுகின்றது.

திரிக்கோணமலைக் கச்சேரி,  
1900 ம் ஆகஸ்டு 16 ன் உ.

சி. எம். எசின்டன்,  
அரசாட்சி உதவி ஏசண்டி.

HAVING been duly directed by the Governor, with the advice of the Executive Council, acting under the provisions of "The Land Acquisition Ordinance of 1876," section 6, to take order for the acquisition of the following lands, required for a public purpose, namely, for effective isolation of the Plague Hospital, to wit:—

Preliminary plan 2,491. Village—Unawatuna.

Lot.	Name of Land.	Description.	Name of Claimant.	Extent.	
				A.	R. P.
M 253½	Paraduwewatta	Garden	P. T. Mahamadu	0	1 15
N 253	Do.	do.	D. Samarawickrama	0	3 258
O 253	Do.	do.	do.	0	3 30

I hereby give public notice, as required by section 7, that the Government proposes to take possession of the lands. All persons interested in the aforesaid lands are hereby required to appear personally or by agent before me at Galle Kachcheri on August 30, 1900, at 1 o'clock P.M., and to state the nature of their respective interests in the lands, and the amount and particulars of their claims to compensation for such interests.

Galle Kachcheri,  
July 25, 1900.

G. M. FOWLER,  
Government Agent.

1876 ன் ஆண்டு அக்டோபர் 30 வது நாள் முதலாக காலியூரில் கட்டப்பட்டிருக்கிற பகுதியில் உள்ள பகுதிகளை அரசாங்கம் கையாண்டு கொள்ளும்படி அரசாங்கத்தின் மூலமாக 1900 ஆம் ஆண்டு ஆகஸ்டு 20 ன் தேதியிலன்று பின்னரம் 12 மணிக்கு திரிக்கோணமலைக் கச்சேரியில் என்முன்பாக வெளிப்படுத்தித் தத்தமக்கு அக்காணியிலுள்ள உட்கரைகளினது தன்மையையும் அவ்வுட்கரைகளுக்காய்த் தாம் சாதிக்கும் உரித்துகளின் தொகையையும் விவரங்களையும் சொல்லும்படி இதனால் அவர்களிடத்திற் கேட்டுக்கொள்ளப்படுகின்றது.

பி.என். 2,491. கை—கைப்படி.

கை.	பகுதி பெயர்.	வகை.	புகாராளர் பெயர்.	அளவு.	
				அ.	ர. ப.
M 253½	பரதுவெவட்டா	பூங்கா	பி. டி. மகமது	0	1 15
N 253	Do.	Do.	டி. சமரவிக்ரம	0	3 258
O 253	Do.	Do.	Do.	0	3 30

பெறப்பட்ட பகுதிகளை அரசாங்கம் கையாண்டு கொள்ளும்படி அரசாங்கத்தின் மூலமாக 1900 ஆம் ஆண்டு ஆகஸ்டு 20 ன் தேதியிலன்று பின்னரம் 12 மணிக்கு திரிக்கோணமலைக் கச்சேரியில் என்முன்பாக வெளிப்படுத்தித் தத்தமக்கு அக்காணியிலுள்ள உட்கரைகளினது தன்மையையும் அவ்வுட்கரைகளுக்காய்த் தாம் சாதிக்கும் உரித்துகளின் தொகையையும் விவரங்களையும் சொல்லும்படி இதனால் அவர்களிடத்திற் கேட்டுக்கொள்ளப்படுகின்றது.

பெறப்பட்ட பகுதிகளை அரசாங்கம் கையாண்டு கொள்ளும்படி அரசாங்கத்தின் மூலமாக 1900 ஆம் ஆண்டு ஆகஸ்டு 20 ன் தேதியிலன்று பின்னரம் 12 மணிக்கு திரிக்கோணமலைக் கச்சேரியில் என்முன்பாக வெளிப்படுத்தித் தத்தமக்கு அக்காணியிலுள்ள உட்கரைகளினது தன்மையையும் அவ்வுட்கரைகளுக்காய்த் தாம் சாதிக்கும் உரித்துகளின் தொகையையும் விவரங்களையும் சொல்லும்படி இதனால் அவர்களிடத்திற் கேட்டுக்கொள்ளப்படுகின்றது.

1900 ன் ஆண்டு ஆகஸ்டு 25 ன் தேதி  
கச்சேரி கைப்படி.

சி. எம். எசின்டன்,  
அரசாட்சி உதவி ஏசண்டி.

1876 ம் ஆண்டு—தது 3 ம் இலக்கச்சட்டத்தினது 7 ம் பிரிவின பிரகாரம் பேதி ஆசிரிப்பத கிரியை முறமையாக அக்கத்திவைத்திருக்க கு என்னும் பகிரங்கத்தேவைகளுக்கே வண்டியுதாரண பின்னாச்சொல்லப்படும் காரணிகளை, அந்தாவது:—

பிரதமபட்டத்த இலக்கம் 2,491. குறிச்சி—உணவட்டுணை.

குறிச்சி.	காரணியினது பெயர்.	விவரம்.	உரித்தாளியின் பெயர்.	விசாலம்.	
				அ.	ர. ப.
M 253½	பறதுவெவட்டா	தோட்டம்	பி. டி. மகமது	0	1 15
N 253	Do.	Do.	டி. சமரவிக்ரம	0	3 258
O 253	Do.	Do.	Do.	0	3 30

எடுத்துக்கொள்வதற்கான எதனைஞ்செய்யப்படும் 1876 ம் ஆண்டு—தது 3 ம் இலக்கச்சட்டத்தினது 7 ம் பிரிவின பிரகாரம் பேதி ஆசிரிப்பத கிரியை முறமையாக அக்கத்திவைத்திருக்க கு என்னும் பகிரங்கத்தேவைகளுக்கே வண்டியுதாரண பின்னாச்சொல்லப்படும் காரணிகளை, அந்தாவது:—

மேற்கூறிய காரணிகளுக்கு உரித்துப்பேசுகின்ற சகலரும் தாமாக அல்லது அவரவருடைய காரியகாரர் மூலமாய் 1900 ம் ஆண்டு ஆகஸ்டு 30 ன் தேதியிலன்று பின்னரம் 1 மணிக்கு காலி கச்சேரியில் என்முன்பாக வெளிப்படுத்தித் தத்தமக்கு அக்காணியிலுள்ள உட்கரைகளினது தன்மையையும் அவ்வுட்கரைகளுக்காய்த் தாம் சாதிக்கும் உரித்துகளின் தொகையையும் விவரங்களையும் சொல்லும்படி இதனால் அவர்களிடத்திற் கேட்டுக்கொள்ளப்படுகின்றது.

காலி கச்சேரி,  
1900 ம் ஆகஸ்டு 25 ன் உ.

சி. எம். பவுளா,  
அரசாட்சி உதவி ஏசண்டி.

## SALES OF ARRACK, TOLL, AND OTHER RENTS.

NOTICE is hereby given that on Wednesday, September 5, 1900, the Government Agent for the Western Province will put up for sale by public auction at the Colombo Kachcheri, at 12 noon, the under-mentioned Toll Rents of the Western Province from January 1 to December 31, 1901.

The purchaser will be required to deposit on the day of sale one-tenth of the purchase amount in cash, and should the offer be accepted by His Excellency the Governor, to furnish approved security for one-half of the whole purchase amount, or in cash for one-third of the whole purchase amount, within thirty days of the date of the receipt by him of the notification of the Governor's acceptance of his offer.

He will also be required to deposit money to pay the fees of the Crown Counsel for examining and giving his opinion on the title deeds of properties tendered by him as security and for examining and settling the security bond, and the fees charged by the Crown Proctor for examining documents and drawing the security bond, and also the expenses of appraising the properties and of registering the security bond.

All title deeds tendered as security should be accompanied by a certificate obtained from the Registrar of Lands that the lands to which they relate are unencumbered. This certificate must be obtained at the cost of the party offering the security.

Further information can be obtained on application to the Government Agent.

### TOLLS ON TRUNK ROADS.

#### A.—Municipal Tolls.

1. (a) Toll at the Victoria bridge. Clears the draw-bridge (b).  
 (b) Toll at the draw-bridge. Clears the Victoria bridge (a).  
 (c) Toll at the bridge at Urugodawatta.  
 (d) Toll at the ferry at Pasbetal.  
 (e) Toll at the canal at the draw-bridge (b).  
 (f) Toll on the road from Wellampitiya to Dematagoda.
2. (a) Toll at the Bambalapitiya bridge over the Kirillapone canal. Clears the toll at the 4th milepost on the road from Colombo to Kotte (c).  
 (b) Toll at or near the Kirillapone bridge near the 4th milepost on the Galle road.  
 (c) Toll on the road from Colombo to Kotte. Clears the Bambalapitiya bridge (a).  
 (d) Toll on the road from Nugegoda to Narahenpita at or near its junction with the North and South Base Line road
3. Toll at the ferry, Mutwal.
4. Toll at the Lock-gate, St. Sebastian.

#### B.—On the Negombo Road.

1. Toll at the Dandugama bridge.
2. Toll at the Toppu bridge and toll at the Nainamadain bridge. Payment at one clears the other.

#### C.—On the Kandy Road.

1. Toll between 10 and 12th mileposts.
2. Toll between the 21st and 23rd mileposts.

#### D.—On the Galle Road.

Toll between the 14th and 15th mileposts, and the ferries at Henamulla, Gorakapola, and Digala.

#### E.—On the Ratnapura Road.

1. Toll at Embulgama bridge at or near the 13th milepost.
2. Toll between the 23½ and 23¼ mileposts.
3. Toll at Sitawaka bridge. Clears the toll at the Getaheta bridge.

### TOLLS OTHER THAN THOSE ON THE TRUNK ROADS.

#### A.—Colombo District.

1. Toll on the road from Ja-ela to Henaratgoda between the 18th and 19th mileposts.
2. Toll on the road from Kelaniya to Henaratgoda between the 12th and 13th and 20th and 21st mileposts, and toll on the road from Talawatuhenpita to Udupila at Migahawatta at or near Madarawa bridge.
3. Toll on the road from Alutgama to Radawana between the 3rd and 4th mileposts.
4. Toll at the Hanwella ferry.
5. Toll on the road from Pasyala to Hanwella at Ellakala near the 2nd milepost, and toll on the road from Veyangoda to Attanagalla at its junction with the Kandy road.
6. Toll at the Pugoda ferry.
7. Toll on the road from Kotte to Kaduwela between the 8th and 9th mileposts; toll on the road from Pore to Bope between the 15th and 16th mileposts at the junction with the new minor cross road from Panagoda to Henpita. Payment at one clears the other.
8. Toll on the road from Hanwella to Nambapana at Mipe between the 3rd and 4th mileposts.
9. Toll on the road from Colombo to Kesbewa between the 10th and 11th mileposts at Bokundara; toll at Kospalankissa bridge.
10. Toll on the road from Mirihana to Mattegoda at or near the 12th milepost.
11. Toll at the Wewala ferry.
12. Tolls on the Hendala canal at Hendala and at Pamunugama. Tolls on the Hendala canal at Gorakagaba-totupola and at Tarakuliya.
13. Toll on the Kitanpahuwa canal.
14. Toll on the road from Talawatugoda to Hokandara.



B.—Negombo District.

1. Toll on the road from Negombo to Giriulla between the 4th and 6th mileposts ; toll on the road from Negombo to Giriulla between the 9th and 10th mileposts. Payment at one clears the other.
2. Toll at the Giriulla bridge, and toll on the road from Negombo to Giriulla between the 16th and 18th mileposts.
3. Toll at a point 370 yards east of the Andiambalam bridge, on the road from Negombo to Minuwangoda.
4. Toll on the road from Negombo to Dunagaha between the 6th and 7th mileposts.
5. Toll on the road from Selathandiya to Alutapola near the 5th milepost.
6. Toll at the Kotugoda bridge.
7. Toll at the Siduwa ferry.
8. Toll on the road from Minuwangoda to Kotadeniyawa at a spot within a quarter of a mile from the 26th milepost.
9. Toll on the road from Kotadeniyawa to Mirigama at a point near the railway level crossing at Mugurugampola.
10. Toll on the road from Pasyala to Giriulla at Malahewa near the 2nd milepost.
11. Toll on the Negombo canal at Pallansena bridge ; toll on the Negombo canal at the bridge of the entrance of the canal on the Custom-house road. Payment at one clears the other.
12. Toll at the Mutuwadiya ferry.

C.—Kalutara District.

1. Toll on the road from Panadure to Nambapana between the new 14th and 15th mileposts from Panadure.
2. Toll on the road from Tebuwana to Kalutara from Palatota to Nagoda and from Nagoda to Agalawatta at the junction of the said roads ; toll on the road from Kalutara to Agalawatta at Dodangoda. Payment at one clears the other.  
Toll between the 29th and 30th mileposts on the Galle road. Clears and is cleared by toll at Nagoda and at Dodangoda.
3. Toll on the road from Wisidagama to Wewita. This toll forms one with that at Bandaragama. Payment of toll at one place clears the other at Nugegoda, Mawala, and Rukgahatotupola.  
Toll on the road from Bandaragama to Waskaduwa at the bridge across the canal at Nugegoda. Payment at this station clears the tolls at Mawala, at Wisidagama, at Bandaragama, and at Rukgahatotupola ferry.  
Toll at Bandaragama on the road from Horana to Bolgoda. Clears tolls at Nugegoda, at Mawala, at Wisidagama, and at Rukgahatotupola.  
Toll at Rukgahatotupola ferry ; toll on the road from Wadduwa to Morontuduwa between the 2nd and 3rd mileposts. Clears the tolls at Nugegoda, Mawala, Wisidagama, and Rukgahatotupola ferry.
4. Toll at the Kitulgahawatta ferry.
5. Toll at the Munamalwatta bridge, and toll within the first half mile of the Pelawatta road, the measurement of which commences from the Horawela junction. Payment at one clears the other.
6. Toll at the Anguruwatota ferry.
7. Toll at the Kepu-ela ferry and toll at the ferry at Galpata. Payment at one clears the other.
8. Tolls on the old Kalutara canal at Kepu-ela Modara and at Galtude. Payment at one clears the other.  
Tolls on the new Kalutara canal at Etanamada and at Hataramodara. Payment at one clears the other.
9. Toll on the road from Pamankada to Horana between the 18th and 19th mileposts.
10. Toll at the Badureliya bridge and toll at the Morapitiya bridge. Payment at one clears the other.

Government Agent's Office,  
Colombo, July 24, 1900.

F. R. ELLIS,  
Government Agent.

විෂය 1901 ක්වු ජනවාරි මස 1 වෙනි දින පවත් දෙසැම්බර් මස 31 වෙනි දින දක්වා මෙහි පහත සඳහන්වන බස්නාහිර දිසාවේ පාලම් රේන්ද වම් 1901 ක්වු සැප්තැම්බර් මස 5 වෙනි බදාදා දවල් 12නේ සන්සමට කොළඹ කවිවේරියේදී බස්නාහිර දිසාවේ ඒජන්තලත්තාන්සේ විසින් ප්‍රසිද්ධ වෙන්දේසියේ විකුනන බව මෙයින් දන්වනුය.

ගැනුම්කාරයා විසින් ගත් මුදලෙන් දහසෙන් කොටසක් සල්ලිවලින් විකිනීම දවසේදී මෙහි තබනව බහැය. එම ඉල්ලීම් උතුමානවතන්සේ විසින් භාරගන්නට යෙදුනිනම් ඔහුගේ ඉල්ලීම් උතුමානවතන්සේ විසින් ඒන්තුගත් බව දැනුම්දුන් දින පවත් 30 දවසක් ඇතුලතදී එම ඉල්ලුම් ගණනෙන් දෙසෙන් පංඟුවකට වටිනා ඇප ඒන්තුගත් මුදු බරපුටලින් හෝ තුණෙන් පංඟුවකට වටිනා ඇප මුදලෙන් හෝ කිසි සම්ප්‍රණීකරණව බහැය.

ඇප පිණිස නිබනලදු බරපු සෝදිසිකිරීම සඳහා ආණ්ඩුවේ අද්වකාන්තලත්තාන්සේට ගෙවිය යුතු වාස්තු වද, ඇප බරපු සැදිවද, ඒවා සෝදිසිකර සම්ප්‍රණීකෙරීමටද, ඉඩම් හක්සේරුකිරීමට සහ ඇපබරපු රෙජිස්ටර් කෙරීමට ගෙවිය යුතු වාස්තුගත් ඔහු විසින් ගෙවන්නට බහැය.

ඇප වෙනුවෙන් නිබනලදු ඉඩම්වල බරපු ඒවා මීට ප්‍රථම ඇපේකට නොහොත් උකසකට ගටන්හැකි බවට ඉඩම් ලියාපදිංචිකරණ රෙජිස්ට්‍රාර්කැනගෙන් සහතිකපත්‍රයක් ලබාගත යුතුයි. මෙම සහතිකපත්‍රය ලබාගැනීමට බහැකරණ විෂයට ඇප තබන අග විසින් දැරිය යුතුයි.

මේ ගැණ වැඩිදුර කාරණ ආණ්ඩුවේ ඒජන්තලත්තාන්සේගෙන් ඉල්ලීමකලු විට දැනගන්නට පුළුවන. ප්‍රධාන පාරවල්වල පාලම් රේන්ද.

A.—ගහරහට අයිති පාලම්.

1. (a) වික්ටෝරියා පාලමට ගෙවූ විට උඩඅදින පාලමෙන් නිදහස්ව යන්නට පුළුවන (b).
- (b) උඩඅදින පාලමට ගෙවූ විට වික්ටෝරියා පාලමෙන් නිදහස්ව යන්නට පුළුවන (a).
- (c) උරුගොඩවත්තේ පාලමද.
- (d) පස්බෙහල් නමැති තොටුපලද.
- (e) උඩඅදින පාලමේ ඇලරේන්දගද (b).
- (f) වැල්ලත්පිටියේ සිට දෙමවගොඩට සහ පාරේ රේන්දද.

2. (a) කිරිල්ලපනේ ඇලට උඩින් දැනිබෙන බම්බලපිටියේ පාලමට ගෙවු විට කොළඹ සිට කෝච්චේට ගත පාරේ හැතැක්ම 4෨ කනුවේ රේන්දපලෙන් නිදහස්ව ගන්ව පුළුවන (c).
- (b) ගාල්ලට ගත පාරේ හැතැක්ම 4෨ කනුව සම්මතයේ තිබෙන කිරිල්ලපනේ පාලම් රේන්දපද.
- (c) කොළඹ සිට කෝච්චේට ගත පාරේ රේන්දපලට ගෙවු විට බම්බලපිටියේ පාලමෙන් නිදහස්ව ගන්ව පුළුවන (a).
- (d) නුගේගොඩ සිට නානුගේපිට්ටම ගත පාරේ උතුරු සහ දකුණ බේස්ලයිස් පාරේ ගන්දිවෙන ස්ථානයෙහි නොගොස් ඊට නුදුරුව තිබෙන රේන්දපලද.
3. මෝදර තොටුපල් රේන්දපද.
4. සත්කඩස්තියමේ ඇලරේන්දපද.

B.—මීගමුවට ගත පාරේ.

1. දඹුකම පාලම් රේන්දපද.
2. නෝප්පුවේ පාලම් රේන්දපද සහ නයිනවඩමේ පාලම් රේන්දපද. මෙයින් එක රේන්දපොලකට ගෙවා අනිත් රේන්දපලෙන් නිදහස්ව ගන්වන පුළුවන.

C.—මහනුවරට ගත පාරේ.

1. හැතැක්ම 10යේ සහ 12යේ කනු අතරේ පාරේ රේන්දපද.
2. හැතැක්ම 21යේ සහ 23යේ කනු අතරේ පාරේ රේන්දපද.

D.—ගාල්ලට ගත පාරේ.

හැතැක්ම 14෨ සහ 15යේ කනු අතරේ පාරේ රේන්දපද සහ හේනේමුල්ලේද, ගොරකපොල සහ දිගල ගත තොටුපල් රේන්දපද.

E.—රත්නපුරට ගත පාරේ.

1. හැතැක්ම 13යේ කනුව සම්මතයේ තිබෙන අඹුල්ගම පාලම් රේන්දපද.
2. හැතැක්ම 23½ සහ 23½ කනු අතරේ පාරේ රේන්දපද.
3. හීතාවක පාලමට ගෙවු විට ගැවගැන්ගේ පාලමෙන් නිදහස්ව ගන්ව පුළුවන. ප්‍රධාන පාරවල් නොවන පාලම් රේන්ද.

A.—කොළඹ දිස්ත්‍රික්කයේ.

1. ජැලේ සිට හෙනරත්ගොඩට ගත පාරේ හැතැක්ම 18 සහ 19යේ කනු අතරේ රේන්දපද.
2. කැලණියේ සිට හෙනරත්ගොඩට ගත පාරේ හැතැක්ම 12යේ සහ 13යේ සහ හැතැක්ම 20යේ සහ 21යේ කනු අතරේ රේන්දපද සහ මදුරුවේ පාලම සම්මතයේ තිබෙන තලවතුහේන්පිට සිට උඩුපිලට ගත පාරේ මිහගමන්ගේ රේන්දපලද.
3. අළුත්ගම සිට රදවානට ගත පාරේ හැතැක්ම 3෨ සහ 4෨ කනු අතරේ රේන්දපද.
4. හත්වැල්ලේ තොටුපල් රේන්දපද.
5. පස්සාලේ සිට හත්වැල්ලට ගත පාරේ හැතැක්ම 2යේ කනුවට නුදුරුව මල්ලාකල තිබෙන රේන්දපද සහ මෙහෙත්ගොඩ සිට අත්කනගල්ලට ගත පාරේ නුවර පාරට හැරෙන හත්දියේ රේන්දපද.
6. පුෂ්පාඩ තොටුපල් රේන්දපද.
7. කෝච්චේ සිට කඩුවෙලට ගත පාරේ හැතැක්ම 8෦ සහ 9෦යේ කනු අතරේ රේන්දපද, පොරේ සිට බෝපේට ගත පාරේ හැතැක්ම 15෦ සහ 16෦යේ කනු අතරේ පනාගොඩ සිට හේන්පිට්ටම ගත අළුත් සුළු හරස්පාරේ හත්දියේ රේන්දපද.—මෙයින් එක රේන්දපලකට ගෙවු විට අනිත් රේන්දපලෙන් නිදහස්ව ගන්ව පුළුවන.
8. හත්වැල්ලේ සිට නඹාපානට ගත පාරේ හැතැක්ම 3෨ සහ 4෨ කනු අතරේ මීපේ තිබෙන රේන්දපද.
9. කොළඹ සිට කැස්බෑවට ගත පාරේ හැතැක්ම 10යේ සහ 11යේ කනු අතරේ බෝකුන්දර රේන්දපලද, කොස්පලන්කිස්සේ පාලම් රේන්දපද.
10. මිරිතානේ සිට මත්තේගොඩට ගත පාරේ හැතැක්ම 12යේ කනුව ලග රේන්දපද.
11. වැවල තොටුපල් රේන්දපද.
12. හැදල සහ පමුනුගම තිබෙන හැදල ඇලරේන්දපද, ගොරකහතොටුපල් සහ තාදකුලියේ තිබෙන හැදල ඇලරේන්දපද.
13. කිත්තවපහුවේ ඇලරේන්දපද.
14. තලවතුහේගොඩ සිට හෝකන්දරට ගත පාරේ රේන්දපද.

B.—මීගමු දිස්ත්‍රික්කයේ.

1. මීගමුවේ සිට කිරිල්ලට ගත පාරේ හැතැක්ම 4෨ සහ 6෦යේ කනු අතරේ රේන්දපද, මීගමුවේ සිට කිරිල්ලට ගත පාරේ හැතැක්ම 9෦යේ සහ 10෦යේ කනු අතරේ රේන්දපද.—මෙයින් එක රේන්දපලකට ගෙවා අනිත් රේන්දපලෙන් නිදහස්ව ගන්ව පුළුවන.
2. කිරිල්ලේ පාලම් රේන්දපද සහ මීගමුවේ සිට කිරිල්ලට ගත පාරේ හැතැක්ම 16෦යේ සහ 18෦ සහ අතරේ රේන්දපද.
3. මීගමුවේ සිට මීනුවන්ගොඩට ගත පාරේ අඹිඅම්බලමේ පාලමට හැරෙන ජර 370කට ඇතින් තිබෙන රේන්දපද.
4. මීගමුවේ සිට දුනාගහට ගත පාරේ හැතැක්ම 6෦යේ සහ 7෦යේ කනු අතරේ තිබෙන රේන්දපද.
5. සෙල්ලත්ත හත්දියේ සිට අළුතැටලට ගත පාරේ හැතැක්ම 5෦යේ කනුවලග රේන්දපද.
6. කොටුගොඩ පාලම් රේන්දපද.
7. පිදුවේ තොටුපල් රේන්දපද.
8. මනුවන්ගොඩ සිට කොටදෙනිතාවට ගත පාරේ හැතැක්ම 26෦යේ කනුවේ සිට හැතැක්ම කාලක් ඇතුලත ස්ථානයේ තිබෙන රේන්දපද.
9. කොටදෙනිතාවේ සිට මිරිගමට ගත පාරේ මුගුරුගමපල තිබෙන රේල්පාරේ හත්දියට නුදුරුව රේන්දපද.
10. පස්සාලේ සිට කිරිල්ලට ගත පාරේ හැතැක්ම 2෦යේ කනුවට නුදුරුව මල්ලාගැමේ රේන්දපද.
11. මීගමුවේ පල්ලන්සේනේ පාලම් රේන්දපද, මීගමුවේ පාලමේ ඇලට ඇතුල්වෙන ස්ථානයේ රේඛාවට ගත පාරේ පාලම් රේන්දපද.—මෙයින් එක රේන්දපලකට ගෙවා අනිත් රේන්දපලෙන් නිදහස්ව ගන්ව පුළුවන.
12. මුගුරුගමේ තොටුපල් රේන්දපද.

C.—කළුතර දිස්ත්‍රික්කයේ.

1. පානදුරේ සිට නම්පානට යන පාරේ පානදුරේ සිට හැතැන්ම 14෪ සහ 15෪ අවස්ථා කනු අතරේ රේන්දයද.
2. කොටුච්චි සිට කළුතරට යන පාරේ පලාතොට සිට නාගොඩට සහ නාගොඩ සිට අගලවත්තට යන පාරේ ඉහතකී පාරවල් හතර්දීමේ රේන්දයද, කළුතර සිට අගලවත්තට යන පාරේ දෙවනගොඩ රේන්දයද—මෙයින් එක රේන්දපලකට ගෙවූ විට අනිත් රේන්දපලෙන් නිදහස්ව යන්ට පුළුවන. ගාල්ලට යන පාරේ හැතැන්ම 29෪ සහ 30෪ කනු අතරේ රේන්දයද.—මෙම රේන්දයට ගෙවූ විට නාගොඩ රේන්දපලෙන් සහ දෙවනගොඩ රේන්දපලෙන් නිදහස්ව යන්ට පුළුවන්වා පමණකුත් නොව නාගොඩ රේන්දපලට සහ දෙවනගොඩ රේන්දපලට ගෙවූ විට මෙම රේන්ද පලවල්වලින් නිදහස්ව යන්ට පුළුවන.
3. විසිදගම සිට මැව්ටට යන පාරේ රේන්දය. මෙම රේන්දපල බත්ඛාරගම රේන්දපල සමග එකක් සේ සලකනු ලැබේ. මෙකී රේන්දයෙන් එක ස්ථානයකට ගෙවූ විට නුගේගොඩ, මාවල සහ රුක්ගල ගොවුපලෙන් නිදහස්ව යන්ට පුළුවන. බත්ඛාරගම සිට වස්කඩුවට යන පාරේ නුගේගොඩ ඇලේ පාලම් රේන්දයද, මේ ස්ථානයට ගෙවූ විට මාවල, විසිදගම, බත්ඛාරගම සහ රුක්ගල ගොවුපලෙන් නිදහස්ව යන්ට පුළුවන. බත්ඛාරගම තිබෙන කොරණ් සිට බොල්ගොඩට යන පාරේ රේන්දයද. මෙම රේන්දයට ගෙවූ විට නුගේගොඩ, මාවල, විසිදගම සහ රුක්ගල ගොවුපලෙන් නිදහස්ව යන්ට පුළුවන. රුක්ගල ගොවුපලේ ගොවුපලේ රේන්දයද. වාද්දුවේ සිට මොරන්තුවුවට යන පාරේ හැතැන්ම 2 සහ 3 කනු අතරේ රේන්දයද. මෙම රේන්දයට ගෙවූ විට නුගේගොඩ, මාවල, විසිදගම සහ රුක්ගල ගොවුපලෙන් නිදහස්ව යන්ට පුළුවන.
4. කිතුල්ගමවත්තේ ගොවුපලේ රේන්දයද.
5. මුනම්ප්පුවත්තේ පාලම් රේන්දය සහ ගොරවල හන්දියේ සිට පැලවත්තට යන පාරේ හැතැන්ම බාගසක් ඇතුලත තිබෙන පාරේ රේන්දයද—එක රේන්දපලකට ගෙවූ විට අනිත් රේන්දපලෙන් නිදහස්ව යන්ට පුළුවන.
6. අඟුරුවාතොට ගොවුපලේ රේන්දයද.
7. කැපුඇලේ ගොවුපලේ රේන්දය සහ ගල්පාන ගොවුපලේ රේන්දයද—එක රේන්දපලකට ගෙවූ විට අනිත් රේන්දපලෙන් නිදහස්ව යන්ට පුළුවන.
8. කළුතර පරණිඇලේ කැපුඇල මෝදර තිබෙන රේන්දය සහ ගල්තුවේ රේන්දය. එක රේන්දපලකට ගෙවූ විට අනිත් රේන්දපලෙන් නිදහස්ව යන්ට පුළුවන. කළුතර අවස්ථා ඇලේ එතනමඩ රේන්දය සහ හතරමෝදර රේන්දයද—එක රේන්දපලකට ගෙවූ විට අනිත් රේන්දපලෙන් නිදහස්ව යන්ට පුළුවන.
9. පාමත්තඩ සිට ගොරනට යන පාරේ හැතැන්ම 18෪ සහ 19෪ කනු අතරේ රේන්දයද.
10. බදුරේලියේ පාලම් රේන්දය සහ මොරපිටියේ පාලම් රේන්දයද. මෙයින් එක රේන්දපලකට ගොවුපලෙන් නිදහස්ව යන්ට පුළුවන.

වර්ෂ 1900 ක්වූ ජූලි මස 24 වෙනි දින කොළඹ කවිචේරියේදීය.

ඇස්. ආර්. ඇලිස්, ආණ්ඩුවේ එජන්තනැත.

Sale of Ebon

IN continuation of the notice re sale of Ebony appearing in the *Government Gazette* No. 5,700 of July 6, 1900, the under-mentioned Ebony will also be put up for auction at the Central Timber Depot, Kew road, Slave Island, on Monday, September 3, 1900, at 2 P.M. :—

Logs. Tons cwt. qr. lb.  
 460 = 149 5 2 15  
 271 = 90 7 1 26  
 731 = 239 13 0 13

Total quantity already advertised  
 Total quantity contained in this statement  
 Grand Total

Lot No.	No. of Logs in each Lot.	Total Weight of Logs in each Lot.		Average Weight of Logs in each Lot.		Average.		District in which Ebony was cut.	Soundness of Logs.	Black-ness of Wood.	Whether the Logs are from Dead or Green Trees.	Weight of Heaviest Log in each Lot.		Weight of Lightest Log in each Lot.		Length.		No. of Logs in each Lot over 15 ft. in Length.
		T. C.	Q. L.	T. C.	Q. L.	T. C.	Q. L.					T. C.	Q. L.	Maximum.	Minimum.	T. C.	Q. L.	
A 1	12	1 17	3 0	0 3	0 16	15	0	Kurunegala	Inferior	Black	dead & green	0 9	1 14	0 0	3 10	18	0	8
A 2	1	0 7	3 2	—	—	—	—	do.	do.	do.	Green	—	—	—	—	—	—	1
A 3	26	12 3	2 4	0 9	1 13	16	0	Trincomalee	do.	do.	do.	0 15	2 10	0 5	1 10	25	10	21
A 4	11	3 10	0 26	0 6	1 15	17	0	do.	do.	do.	do.	0 9	1 4	0 3	3 16	27	3	11
A 5	12	4 12	1 12	0 7	2 22	18	0	do.	Inferior	do.	do.	0 12	0 20	0 4	0 8	24	3	11
A 6	4	1 1	2 12	0 5	1 17	16	0	do.	do.	do.	do.	0 7	3 4	0 2	1 0	25	8	3
A 7	3	1 6	2 10	0 8	3 12	24	3	do.	do.	Streaky	do.	0 10	3 12	0 7	2 16	24	3	3
A 8	1	0 8	2 20	—	—	—	—	do.	Sound	Bastard calandr.	do.	—	—	—	—	—	—	3
A 9	9	3 3	1 10	0 7	0 4	18	0	Kurunegala	do.	Black	do.	0 11	0 0	0 2	3 6	19	7	4
A 10	3	1 5	0 20	0 8	1 16	14	6	do.	do.	do.	do.	0 11	1 16	0 5	3 14	14	14	—
A 11	1	0 4	0 18	—	—	—	—	do.	Inferior	do.	Green	—	—	—	—	—	—	—
A 12	8	2 0	1 20	0 5	0 6	16	0	CPHaragama	Slightly inferior	do.	dead & green	0 8	0 18	0 2	2 0	23	8	3
A 13	1	1 3	1 0	—	—	—	—	do.	Sound	do.	Green	—	—	—	—	—	—	—
A 14	25	6 4	5 0	0 4	3 14	17	0	do.	Inferior	do.	do.	0 13	0 0	0 1	2 4	18	2	15
A 15	8	4 5	0 14	0 10	2 15	18	0	do.	do.	do.	do.	0 17	1 20	0 5	2 8	21	7	8
A 16	3	1 7	0 18	0 9	0 6	16	0	Kurunegala	Sound	do.	do.	0 10	3 18	0 6	3 4	17	2	2
A 17	3	0 11	1 4	0 3	3 1	14	0	do.	do.	Streaky	do.	0 7	2 16	0 1	2 12	14	2	—
A 18	5	2 5	1 8	0 2	0 7	18	0	do.	Inferior	Black	dead & green	0 15	1 24	0 2	3 16	21	2	3
A 19	3	0 6	2 6	0 2	0 20	15	4	do.	do.	do.	Green	0 4	0 6	0 0	3 20	15	4	—
A 20	22	6 5	1 14	0 5	2 22	18	0	Trincomalee	Sound	do.	do.	0 8	3 12	0 3	3 0	23	8	18
A 21	25	5 8	2 18	0 4	1 10	17	0	do.	do.	do.	do.	0 10	2 16	0 2	2 18	27	6	21
A 22	6	1 10	3 24	0 5	0 18	16	0	do.	Inferior	do.	do.	0 8	0 26	0 1	3 24	29	6	4
A 23	1	0 18	0 0	—	—	—	—	do.	do.	Streaky	do.	—	—	—	—	—	—	—
A 24	18	8 12	1 12	0 9	2 8	18	0	do.	do.	Black	do.	0 15	3 24	0 5	1 0	31	3	16
A 25	22	6 5	0 18	0 5	2 21	18	0	do.	Sound	do.	do.	0 17	1 10	0 2	1 12	29	9	22
A 26	15	7 5	2 8	0 9	2 22	18	0	do.	Inferior	do.	do.	0 20	1 0	0 2	2 8	29	0	13
A 27	2	0 19	1 0	0 9	2 14	23	0	do.	do.	Streaky	do.	0 12	3 0	0 6	2 0	23	0	2
A 28	1	0 9	0 14	—	—	—	—	do.	Sound	Black	do.	—	—	—	—	—	—	—
A 29	6	1 6	2 10	0 4	1 20	18	0	Kurunegala	Inferior	do.	Dead	0 8	1 0	0 2	3 12	18	6	6
A 30	13	2 16	2 14	0 4	1 11	17	0	do.	do.	do.	do.	0 10	0 12	0 1	1 0	18	9	4
A 31	1	0 7	1 24	—	—	—	—	Trincomalee	Sound	Streaky	Green	—	—	—	—	—	—	—

The timber may be inspected on application made to the Superintendent, Central Timber Depot, who will give any further information that may be required.

Office of the Conservator of Forests,  
 Colombo, July 23, 1900.

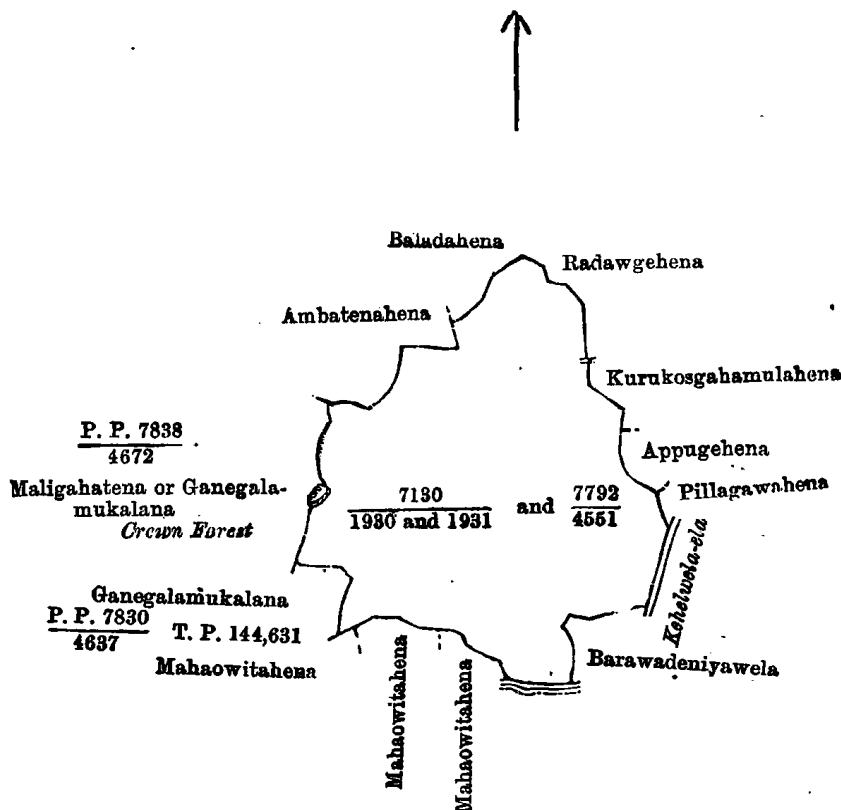
A. F. BROWN,  
 Conservator of Forests.

## NOTICES UNDER THE WASTE LANDS ORDINANCES.

Order under Section 2 of "The Waste Lands Ordinance, 1897, 1899, and 1900."

In the matter of land commonly called and known as Pansalawattahena, Ganegalamukalana or Mukalanahena, and Ganegalamukalana forming one land, situate in the village of Kadigomuwa in the Beligal korale, in the Province of Sabaragamuwa, and of "The Waste Lands Ordinances, 1897, 1899, and 1900."

THE notice required by section 1 of the Ordinance No. 1 of 1897 having been duly published in manner prescribed by that section in respect of the above-named land, and no claim having been made to the said land or to any interest therein within the period of three months from the date specified in the said notice, I Bertram Hill, Assistant Government Agent for the Kegalla District, in the Province of Sabaragamuwa, under and by virtue of the powers vested in me in that behalf by section 2 of the said Ordinance, do hereby on this Eighth day of June, 1900, order and declare that the said land, commonly called and known as Pansalawattahena, Ganegalamukalana or Mukulanahena, and Ganegalamukalana, situate in the village of Kadigomuwa in the Beligal korale, in the Province of Sabaragamuwa,



Situation : Kadigomuwa village in Kadupita pattu of Beligal korale.

Lot.	Name of Land.	Extent. A. R. P.
7130	Pansalawattahena	3 2 9
1930		
7130	Ganegalamukalanahena or Mukalanahena	31 1 7
1931		
7792	Ganegalamukalana	23 1 24
4551		

Surveyor-General's Office,  
Colombo, October 9, 1899.

S. J. C. MORE,  
for Surveyor-General.

and shown as lots 1,930 and 1,931 on preliminary plan No. 7,130 and lot 4,551 on preliminary plan No. 7,792 of lands situate in the said village, a certified copy whereof is hereunto annexed, and containing in extent about 58 acres and 1 rood, and bounded as follows : on the north by Ambatennahena and Baladahena ; on the east by Radawgehena, Kurukosgahamulahena, Appugehena, Pillagawahena. Kehelwela-ela ; on the south by Barawadeniyawela, village boundary of Bambaragama village, Mahaowitahena ; on the west by Ganegalamukalana ( $\frac{P. P. 7,830}{4,637}$ ), land described on title plan 144,631, Crown forest called Maligatenna or Ganegalamukalana ( $\frac{P. P. 7,838}{4,672}$ )—is the property of the Crown.

Kegalla Kachcheri,  
The 8th day of June, 1900.

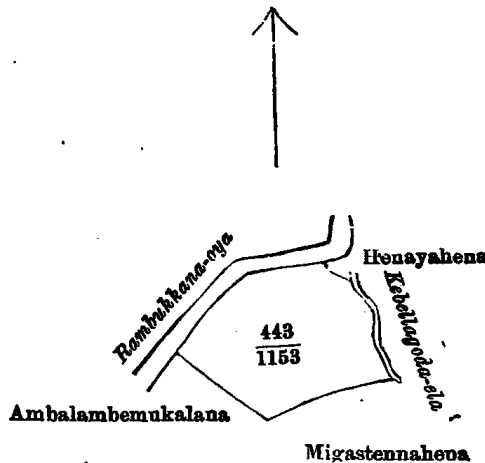
BERTRAM HILL,  
Assistant Government Agent.

Order under Section 2 of "The Waste Lands Ordinances, 1897, 1899, and 1900."

In the matter of lands commonly called and known as Dewakindahena, Kebellagollahena *alias* Kebellagoda-elagawahena and Migastennahena, and Werellapotahena and Embulambemukulana, situate in the village of Werellapota in the Kinigoda korale, in the Province of Sabaragamuwa, and of "The Waste Lands Ordinances, 1897, 1899, and 1900."

THE notice required by section 1 of the Ordinance No. 1 of 1897 having been duly published in manner prescribed by that section in respect of the above-named lands, and a claim made to the said lands within the period of three months from the date specified in the said notice having been withdrawn, I, Bertram Hill, Assistant Government Agent for the Kegalla District of the Province of Sabaragamuwa, under and by virtue of the powers vested in me in that behalf by section 2 of the said Ordinance, do hereby on this Fifth day of June, 1900, order and declare that the said lands, commonly called and known as Dewakindahena, Kebellagollahena *alias* Kebellagoda-elagawahena and Migastennahena, and Werellapotahena and Embulambemukulana, situate in the village of Werellapota in the Kinigoda korale, in the Province of Sabaragamuwa, and shown as lot 1,153 in preliminary plan 443, lot 4,588 in preliminary plan 7,809, and lot 1 in sketch plan  $\frac{14}{P. S.}$  of lands situate in the said village, certified copies whereof are hereunto annexed, and containing in extent about 49 acres 1 rood and 13 perches, and bounded as follows:—

1. Dewakindahena, Kebellagollahena *alias* Kebellagoda-elagawahena and Migastennahena ( $\frac{P. P. 443}{1,153}$ ): on the north by Rambukkana-oya; on the east by Henayahena claimed by S. Handuwa and another and Kebella



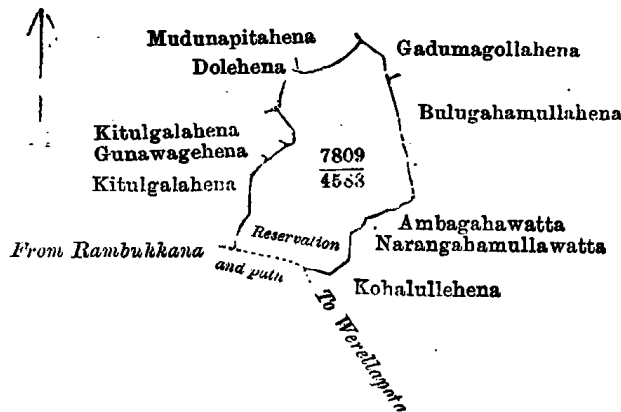
Lot  $\frac{443}{1153}$  called Dewakindahena, Kebellagollahena *alias* Kebellagoda-elagawahena and Migastennahena, in extent 4A. 0R. 8P., situated in the village Werellapota in Meddemedaliya pattu of Kinigoda korale.

Surveyor-General's Office,  
Colombo, September 13, 1899.

S. J. C. MORE,  
for Surveyor-General.

goda-ela; on the south by Migastennahena claimed by D. Appuwa, and a portion of the Crown land called Embulambemukulana, surveyed as lot 1 in sketch plan  $\frac{14}{P. S.}$ ; on the west by a portion of the Crown land called Embulambemukulana.

2. Werellapotahena ( $\frac{P. P. 7,809}{4,588}$ ): on the north by Mudunapitahena claimed by Dingiri Banda and Gadumagollahena claimed by Kiri Banda; on the east by Bulugahamullahena claimed by Kiri Banda, Ambagahawatta claimed by Daniel Appu, Narangahamullawatta claimed by Leonarahami, and Kohalullehena claimed by Kiri Banda; on the



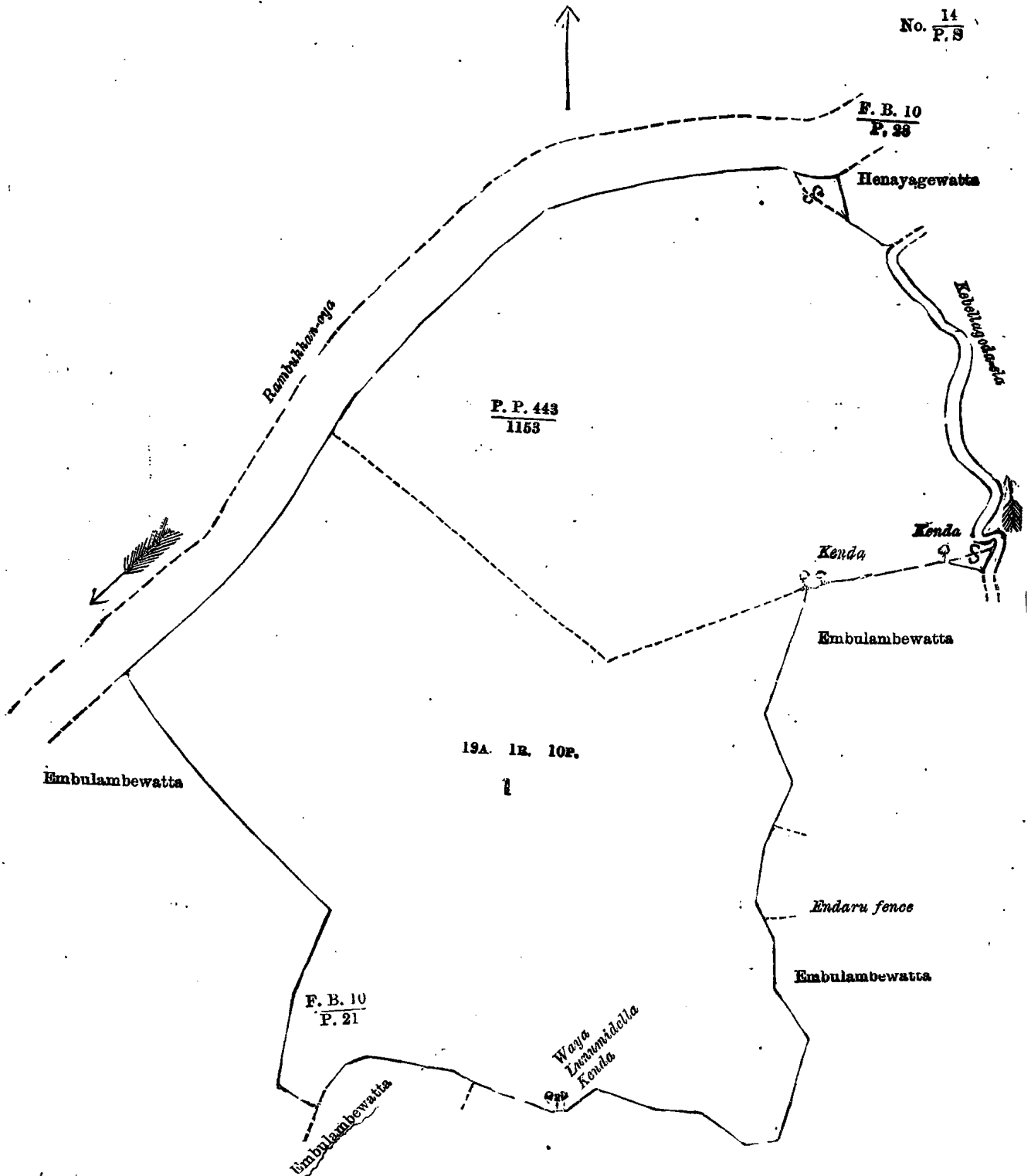
Lot  $\frac{7809}{4588}$  called Werellapotahena, in extent 15A. 3R. 35P., situated in the village Werellapota in Meddemedaliya pattu of Kinigoda korale.

Surveyor-General's Office,  
Colombo, September 13, 1899.

S. J. C. MORE,  
for Surveyor-General.

south by a portion of Kohalullehena claimed by Kiri Etana, path leading from Rambukkana to Werellapota; on the west by Kitulgalahena claimed by Appuhami and Kiribandirala, Gunawagehena claimed by Punchi Banda, Kitulgalahena claimed by Kiri Banda, and Dolehena claimed by Appuhami.

3. Embulambemukalana (S. P.  $\frac{14}{1}$ ): on the north by lot 1,153 on preliminary plan 443 called Dewakindahena, Ke bellagollehena alias Kebellagoda-elagawahena, Migastannahena; on the east by Embulambewatta claimed by Mr. Samarakkodi of Pinnawala and enduru fence, a portion of Embulambewatta claimed by Dingiri Banda of



Scale of 4 Chains to an Inch.

An allotment of land called Embulambemukalana, situated in the village Werellapota in Meddemedaliya patta of Kinigoda korale in the District of Kegalla, Province of Sabaragamuwa, lot 1, containing in extent 19A. 1R. 10P. Land described in this plan is forest above 35 years and unoccupied.

Surveyor-General's Office,  
Colombo, April 10, 1899.

P. D. WARREN,  
Assistant Surveyor-General.

Werellapota; on the south by a portion of Embulambewatta claimed by Dingiri Banda of Werellapota and Embulambewatta claimed by Dingiri Banda of Gondiwala; on the west by Embulambewatta claimed by Dingiri Banda of Werellapota; on the north-west by Rambukkan-oya—are the property of the Crown.

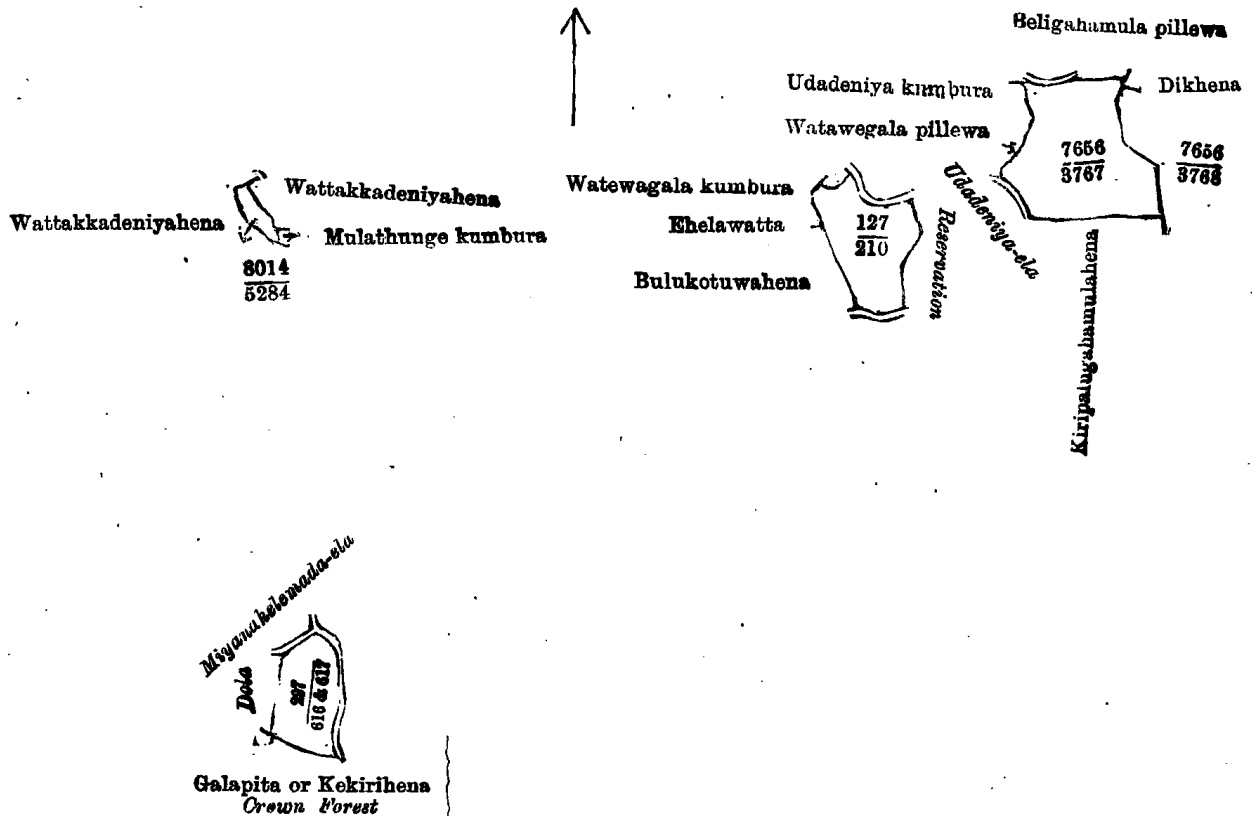
Kegalla Kachcheri,  
June 5, 1900.

BERTRAM HILL,  
Assistant Government Agent.

Order under Section 2 of "The Waste Lands Ordinances, 1897, 1899, and 1900."

In the matter of the lands commonly called or known as Angunuwadeniyahena, Delgahamulahena, Udadeniyagawahena, and Wattakkadeniyapurana, situate in the village of Naranbedda in the Kinigoda korale of the Kegalla District, in the Province of Sabaragamuwa.

WHEREAS in pursuance of section 1 of the Ordinance No. 1 of 1897 it was duly declared and notified on the Twenty-eighth day of November, 1899, that if no claim to the lands commonly called or known as Angunuwadeniyahena, Delgahamulahena, Udadeniyagawahena, and Wattakkadeniyapurana, situate in the village of Naranbedda in the Kinigoda korale of the Kegalla District, in the Province of Sabaragamuwa, containing in extent 22 acres and 24 perches, and shown as lot 210 on preliminary plan 127, lots 616 and 617 on preliminary plan 297, lot 3,767 in preliminary plan 7,656, and lot 5,284 in preliminary plan 8,014, was made to the Assistant Government Agent of the District of Kegalla within the period of three months from the date of such declaration and notice, such lands would be deemed the property of the Crown and dealt with on account of the Crown; and whereas (1) Viyanalayagedara Kiri Salla, (2) Pathirennehelage Kaurala, (3) Alankarayalayagedara Menika, all of Naranbedda, made claim to



Situation : Naranbedda village in Deyaladahamuna pattuwa of Kinigoda korale.

Lot.	Name of Land.	Extent. A. R. P.
127	...	...
210	Angunuwadeniyahena	5 3 16
297	...	...
616	Delgahamullehena	2 0 22
297	Do.	2 1 28
617	...	...
7656	Udadeniyagawahena	10 3 35
3767	...	...
8014	Wattakkadeniyapurana	0 3 3
5284	...	...

Surveyor-General's Office,  
Colombo, September 13, 1899.

S. J. C. MORE,  
for Surveyor-General.

Angunuwadeniyahena; described as lot 210 on preliminary plan 127, and I, Bertram Hill, the said Assistant Government Agent, made due inquiry into such claim; and whereas I and the said claimants have, with the consent of His Excellency the Governor, come to an agreement in writing concerning the said land, under section 4, sub-section 1, of the said Ordinance:

It is hereby ordered, in pursuance of the agreement afore-mentioned, that the said Viyanalayagedara Kiri Salla, Pathirennehelage Kaurala, Alankarayalayagedara Menika be declared to be the owners of the said land called Angunuwadeniyahena, lot 210 on preliminary plan 127 (save the stream reservation one chain in breadth along the east of the lot), situate in the village of Naranbedda in the Kegalla District, in the Province of Sabaragamuwa, containing in extent 5 acres 3 roods and 16 perches, as described in the annexed plan, and bounded as follows: on the north by Watawagalapillewa claimed by P. Punchirala, Galagawakumbura claimed by T. Pancha; on the east by Alupota-ela (reservation); on the south by a water-course; on the west by Bulukotuwahena claimed by Honda-hami, Ehelawatta claimed by Ukkumenika; on the north-west by Watawagalakumbura.



It is further ordered that the rest of the lands appearing in the notice, namely, Delgahamulahena, Uda-deni-yagawahena, and Wattakkadeniyapurana, which are bounded as follows:—Delgahamulahena (P. P. 297); bounded on the north by Miyanakolamade-elu; east by a water-course; south by Crown forest called Galapita or Kekirihena; on the west by a dola.

Udadeniyagawahena (P. P. 7656 / 3767), bounded on the north by Beligahamulapillewa claimed by Bindu and a water-course; on the east by Dikhena claimed by Mudalihami and lot 3,768 on P. P. 7,656 called Kabaragalakanda Mudunapitiyahena; on the south by Kiripalugahamulahena claimed by Hondahami; on the south-west by Udadeniyahela; on the west by Udadeniyakumbura claimed by Bindu.

Wattakkadeniyapurana (P. P. 8014 / 5284), bounded on the north by Wattakkadeniyahena; on the east by Wattakkadeniyahena and Mulatungekumbura; on the south and west by Wattakkadeniyahena—be hereby declared to be the property of the Crown.

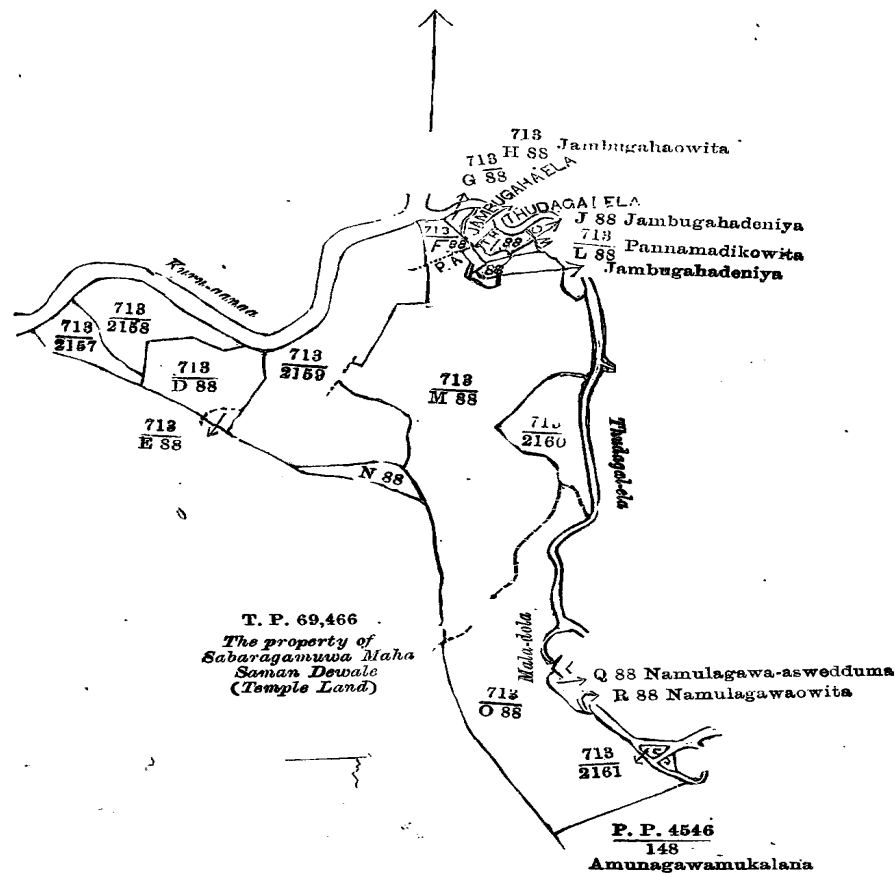
Kegalla Kachcheri,  
June 4, 1900.

BERTRAM HILL,  
Assistant Government Agent.

Order under Section 2 of "The Waste Lands Ordinances 1897, 1899, and 1900."

In the matter of lands commonly called and known as Elaudamukalana, Elaudamukalana, Tammittakanda Ambalamlanda Tammittakanda Ambalamlanda, Tammittakanda Ambalamgawamukalana, Jambugahahena, Jambugahahena, Jambugahaowita, Tammittakanda Nugagawaland, Kitulahena, Tammittakanda Nugagawaland, Tammittakanda Nugagawamukalana, and Mukalanduwa, situate in the village of Ekneligoda in the Uda pattuwa of the Kuruwiti korale, in the District of Ratnapura, in the Province of Sabaragamuwa, and of "The Waste Lands Ordinances, 1897, 1899, and 1900."

THE notice required by section 1 of the Ordinance No. 1 of 1897 having been duly published in manner prescribed by that section in respect of the above-named lands, and no claim having been made to the said lands or to any interest therein within the period of three months from the date of the said notice, I, Evan Maberly Durand Byrde, Government Agent for the Province of Sabaragamuwa, under and by virtue of the powers vested in me in that behalf by section 2 of the said Ordinance, do hereby on this Twenty-eighth day of May, 1900, order and declare that the said lands, commonly called and known as Elaudamukalana, Elaudamukalana, Tammittakanda Ambalamlanda, Tammittakanda



Situation of Ekneligoda village in Uda pattuwa of Kuruwiti korale.

Lot.	Name of Land.	Extent.		
		A.	R.	P.
2157	Amukalana	3	1	34
2158	Do.	5	1	18
D 88	Tammittakanda Ambalamlanda	5	1	3
E 88	Do.	0	1	37
	Uda Ambalamgawamukalana	17	2	26
	Uda Ambalamgawamukalana	0	2	22
	Uda Ambalamgawamukalana	0	0	35
	Uda Ambalamgawamukalana	1	1	28
	Uda Nugagawaland	43	1	
	Uda Nugagawaland	1	3	7
	Uda Nugagawamukalana	27	3	36
	Uda Nugagawamukalana	6	3	17
	Uda Nugagawamukalana	0	1	39
		114	3	22

S. J. C. MORE,  
for Surveyor-General.

Jambugahahena, Jambugahahena, Jambugahaowita, Tam-nugagawaland, Tammittakanda Nugagawamukalana, and Uda pattuwa of the Kuruwiti korale, in the District of Ratnapura, in the Province of Sabaragamuwa, as lots 2,157, 2,158, D 88, E 88, 2,159, F 88, G 88, I 88, M 88, of lands situate in the said village, a certified copy whereof is filed in the office of the Surveyor-General, and bounded as follows: on the north by a water-course called Jambugahaowita claimed by Ekneligoda; on the east by a water-course called Jambugahadeniya claimed by Ekneligoda; on the south by a water-course called Jambugahadeniya claimed by Ekneligoda; on the west by a water-course called Jambugahadeniya claimed by Ekneligoda.

and lot L 88 in preliminary plan No. 713 called Panuamadikowita claimed by Ekneligoda Dissawa ; on the east by Thudagal-ela, the Maladola, lot Q 88 in preliminary plan No. 713 called Namulagawa-aswedduma claimed by Ekneligoda Dissawa, lot R 88 in preliminary plan No. 713 called Namulagawaowita claimed by Ekneligoda Dissawa, and lot 148 in preliminary plan No. 4,546 called Amunagawamukalana belonging to Crown ; on the south by lot 148 in preliminary plan No. 4,546 called Amunagawamukalana belonging to Crown ; and on the west by land described in title plan No. 69 466, the property of Sabaragamuwa Maha Samau Dewale (temple land)—are the property of the Crown.

Ratuapura Kachcheri,  
The 28th day of May, 1900.

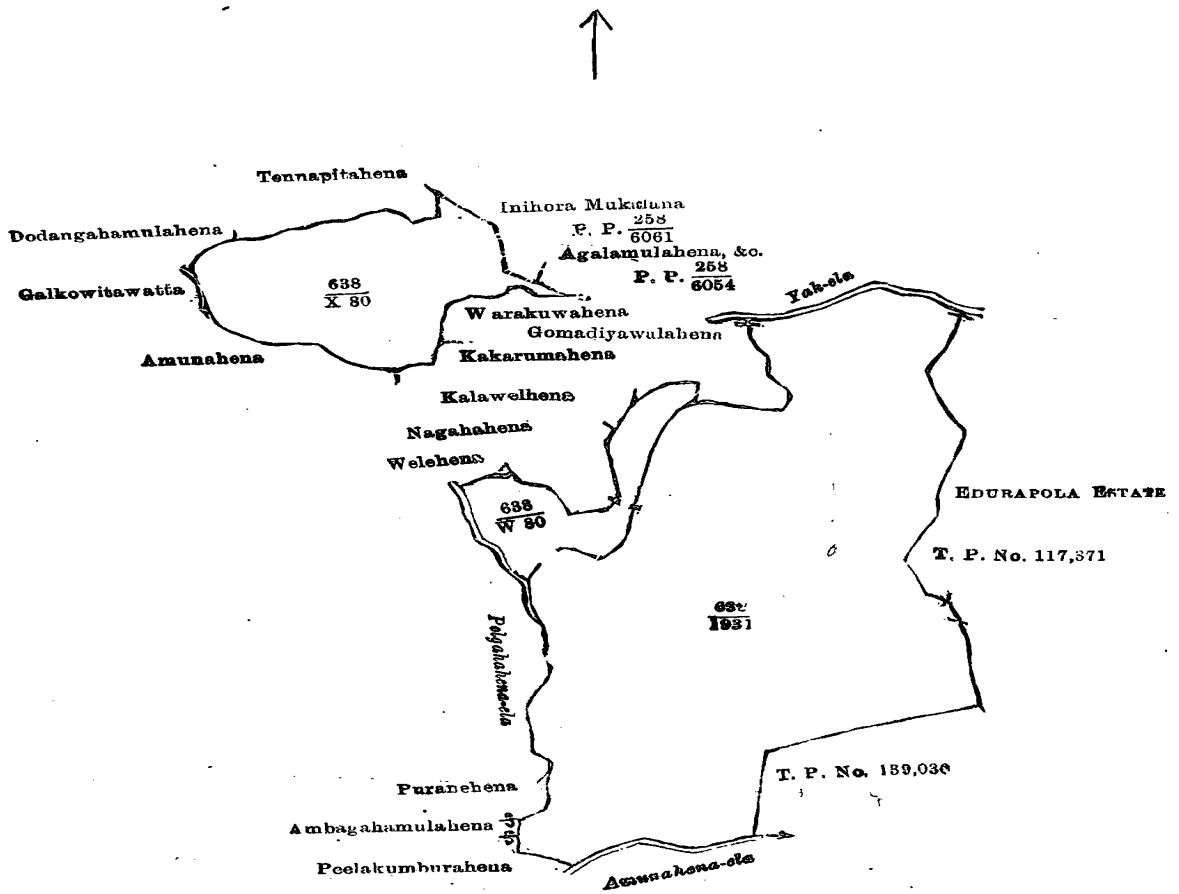
EVAN M. BYRDE,  
Government Agent.

Order under Section 4, Sub-section 1, of "The Waste Lands Ordinances, 1897, 1899, and 1900."

In the matter of the land commonly called or known as Inhoramukalana and Nagahahenamukalana, situate in the village of Punahela in the Uduwapalata of Lower Bulatgama of the Kegalla District, in the Province of Sabaragamuwa.

WHEREAS in pursuance of section 1 of the Ordinance No. 1 of 1897 it was duly declared and notified on the 28th day of October, 1899, that if no claim to the land commonly called or known as Inhoramukalana and Nagahahenamukalana, situate in the village of Punahela in the Uduwapalata of the Lower Bulatgama in the Kegalla District, in the Province of Sabaragamuwa, containing in extent 4½ acres 1 rood and 7 perches, and shown as lots X 80 and W 80 in preliminary plan No. 638, was made to the Assistant Government Agent of the District of Kegalla within the period of three months from the date of such declaration and notice, such land would be deemed the property of the Crown and dealt with on account of the Crown ; and whereas Heratmudiyanseelage Punchedi Bandaramahatmaya, Heratmudiyanseelage Mudiyanse Korala, Heratmudiyanseelage Medduma Banda, and Heratmudiyanseelage Punchedi Mahatmaya, all of Punahela, made claim to lot X 80, and I, Bertram Hill, the said Assistant Government Agent made due inquiry into such claim ; and whereas I and the said claimants have, with the consent of His Excellency the Governor, come to an agreement in writing concerning the said land, under section 4, sub-section 1, of the said Ordinance :

It is hereby ordered, in pursuance of the agreement afore-mentioned, that the said Heratmudiyanseelage Punchedi Bandaramahatmaya, Heratmudiyanseelage Mudiyanse Korala, Heratmudiyanseelage Medduma Banda, and Heratmudiyanseelage Punchedi Mahatmaya do pay to the said Assistant Government Agent at Kegalla a sum of Rs. 100, and thereupon the claimants be declared to be the purchasers of the land called Inhoramukalana, described as lot X 80 on preliminary



Situation : Village Punahela in Uduwapalata of Lower Bulatgama

Lot.	Name of Land.	Extent A. R. P.
X 80	Inhoramukalana	80 2 25
W 80	Nagahahenamukalana	13 2 22

Situation : Village Edurupola in Uduwapalata of Lower Bulatgama

1931 ... Akalahenamukalana  
Surveyor-General's Office,  
Colombo, August 11, 1899.

plan 638, situate in the village of Punahela in the Kegalla District, in extent 5½ acres 2 roods and 25 perches, as described in the annexed preliminary plan No. 638, north-east by Tennapitahena claimed by Kaluhami, Inhoramukalana

(P. P. 258 / 6054), Warakuwahena claimed by Mudiyanseelage Mudiyanse Korala and others ; on the south by Amuhena claimed by Mudiyanseelage Mudiyanse ; and on the north-west by Mudiyanseelage Mudiyanse ; and on the north-west by Mudiyanseelage Mudiyanse Korala.

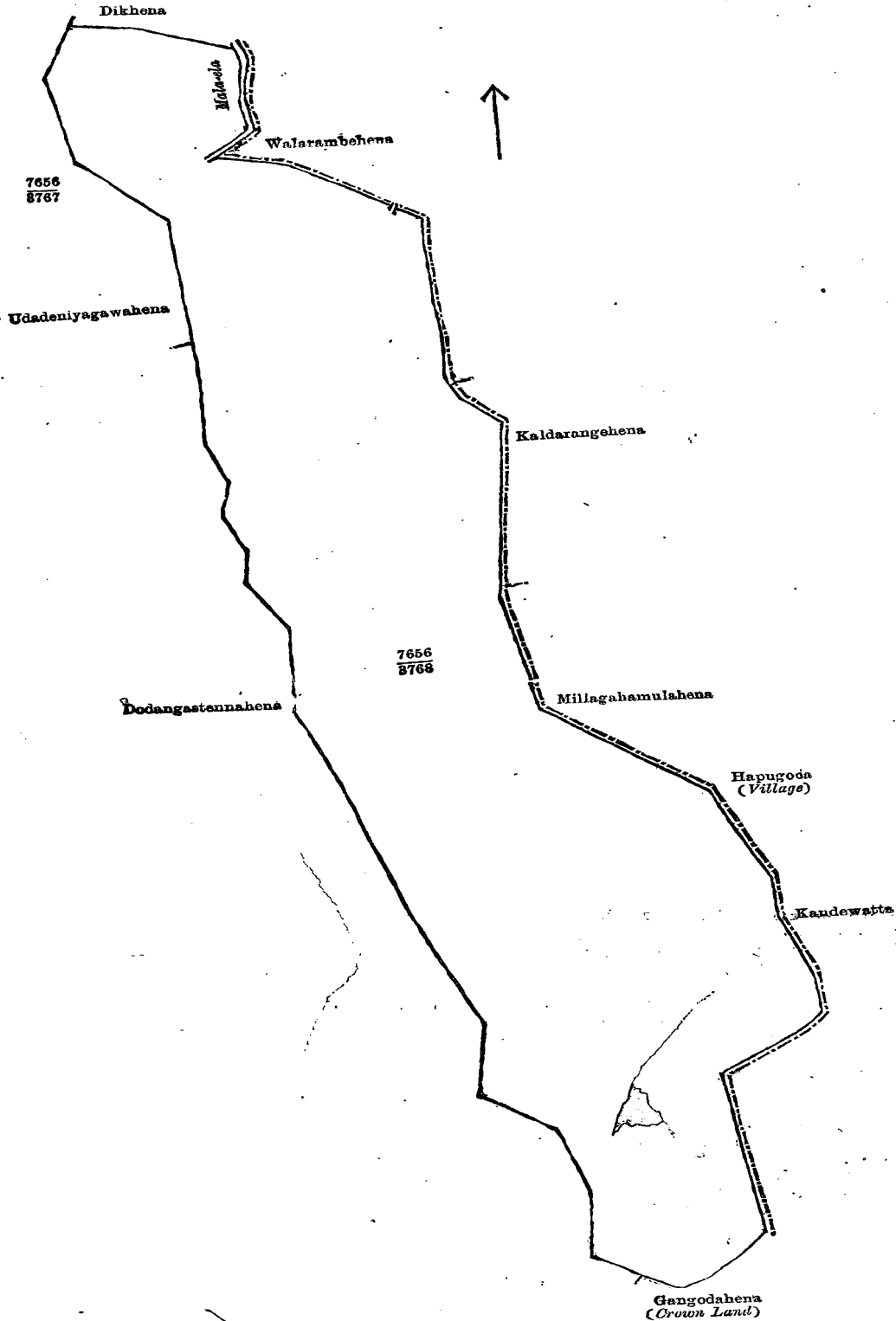
It is further ordered that the land called Nagahahenamukalana in the said notice ; and bounded on the north by Galkowitawatta and others ; on the east by Akelehena (preliminary plan No. 638 / 1931) ; west by Polgahahena-ela ; and on the north-west by Welihena claimed by H. M. Mudiyanse and others, and Kakarumahena, no claims having been made thereto.

Kegalla Kachcheri,  
June 2, 1900.

Order under Section 2 of "The Waste Lands Ordinances, 1897, 1899, and 1900."

In the matter of land commonly called or known as Kabaragalakanda Mudunapitahena, situate in the village of Hapugoda in the Kinigoda korale, in the Province of Sabaragamuwa, and of "The Waste Lands Ordinances, 1897, 1899, and 1900."

THE notice required by section 1 of the Ordinance No. 1 of 1897 having been duly published in manner prescribed by that section in respect of the above-named land, and the claims made to the said land within the period of three months from the date specified in the said notice having been withdrawn, I Bertram Hill, Assistant Government Agent for the Kegalla District, in the Province of Sabaragamuwa, under and by virtue of the powers vested in me in that behalf by section 2 of the said Ordinance, do hereby on this 5th day of June, 1900, order and declare that the said land, commonly called and known as Kabaragalakanda Mudunapitahena, situate in the village of Hapugoda in the Kinigoda korale, in the Province of Sabaragamuwa, and shown as lot 3,768 in preliminary plan No. 7,656 of lands situate in the said village, a certified copy whereof is hereunto annexed, and containing in extent about 26 acres 1 rood



Lot 3,768 called Kabaragalakanda Mudunapitahena, in extent 26A. 1R. 27P., situated in Hapugoda village in Deyaladahamuna pattuwa of Kinigoda korale.

Surveyor-General's Office,  
Colombo, September 13, 1899.

S. J. C. MORE,  
for Surveyor-General.

and 27 perches, and bounded as follows: on the north by Dikhena claimed by Mudalihami; on the east by Mala-ela and the village boundary of Hapugoda, Walarambehena claimed by Halpitiya Banda, Kaldarangehena claimed by Kirihami, Millagahamulahena claimed by Kiri Appahamy, and Kandewatta claimed by Kiri Appahami and others; on the south by the Crown land called Gangodahena and Dodangastennahena claimed by Kiri Honda and others; on the west by Dodangastennahena claimed by Kiri Honda and others, and lot 3,767 on preliminary plan 7,656 called Udadeniyagawahena—is the property of the Crown.

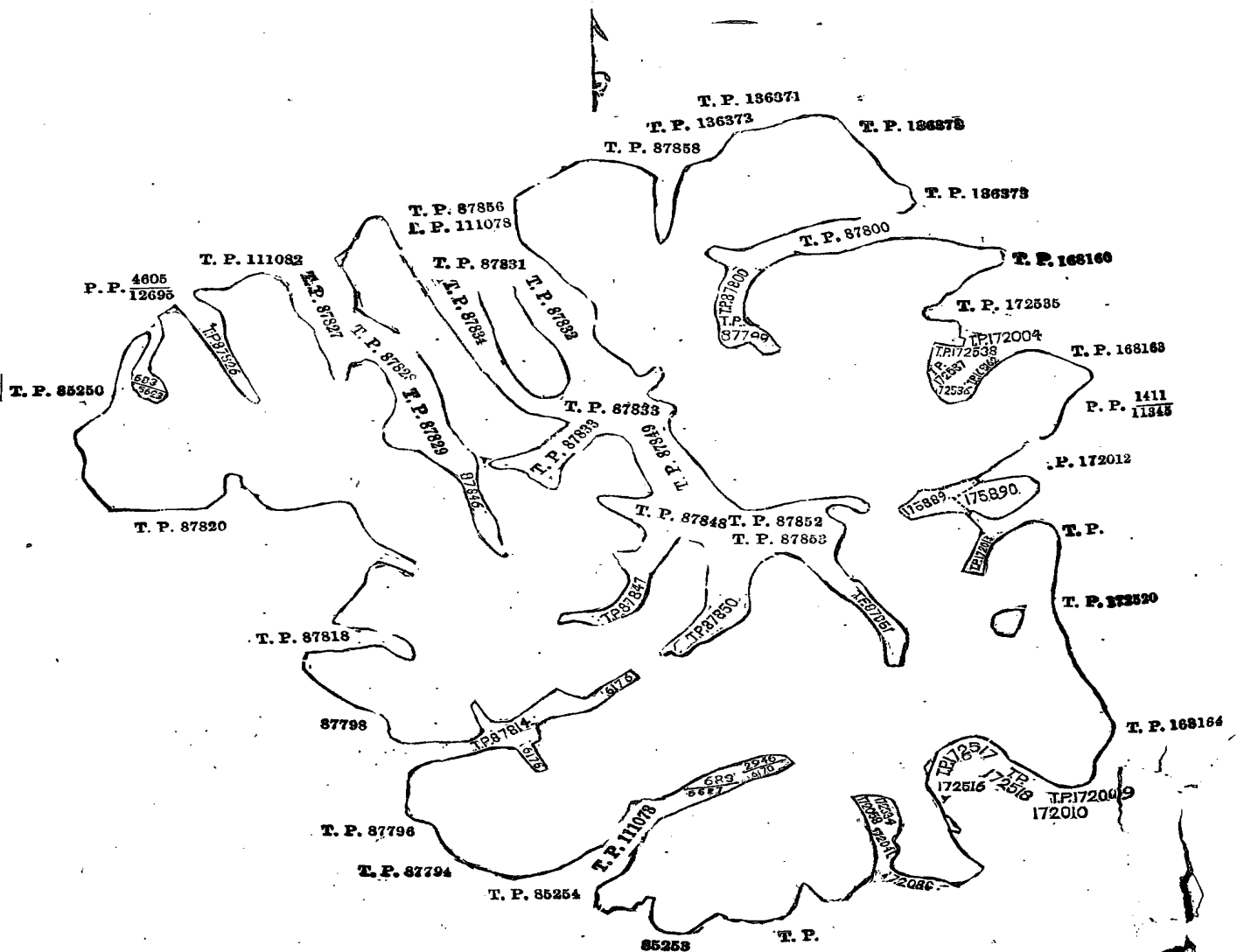
Kegalla Kachcheri,  
The 5th day of June, 1900.

BERTRAM HILL,  
Assistant Government Agent.

Order under Section 2 of Ordinances No. 1 of 1897 and No. 1 of 1899, declaring the Land to be Crown Property.

In the matter of the Land commonly called and known as Batakanatta, situate in the village of Uragaha in the Bentota-Walallawiti korale, in the Southern Province, and of the Ordinances No. 1 of 1897 and No. 1 of 1899.

THE notice required by section 1 of the Ordinance No. 1 of 1897 having been duly published in manner prescribed by that section in respect of the above-named land, and no claim having been made to the said land or to any interest therein within the period of three months from the said date of the said notice, I, George Merrick Fowler, Government Agent, Southern Province, under and by virtue of the powers vested in me in that behalf by section 2 of the said Ordinance, do hereby on this Twenty-first day of July, 1900, order and declare that the said land, commonly called and known as Batakanatta, situate in the village of Uragaha; in the



Batakanatta, in extent 494A. OR. OP., situated in the village Uragaha in Bentota-Walallawiti korale of Galle District, Surveyor-General's Office, Colombo, September 21, 1899. S. J. C. MOORE, for Surveyor-General.

Bentota-Walallawiti korale, in the Southern Province, and shown in preliminary plans Nos. 683, 3,129, and lands situate in the said village, a certified copy whereof is hereunto annexed, and containing in extent 494A. OR. OP. acres, and bounded as follows:—

On the north by lot 12,695 in preliminary plan No. 4,605, lot 5,623 in preliminary plan No. 683, lands described in title plans Nos. 87,826, 111,082, 87,827, 87,828, 87,829, 87,846, 111,078, 87,831, 87,834, 87,833, 87,849, 87,848, 87,875, 87,850, 87,853, 87,851, 87,852, 87,832, 87,856, 87,858, 136,372, and 136,371; east by lands described in title plans Nos. 156,373, 87,800, 87,799, 168,160, 172,555, 172,004, 172,538, 172,537, 172,536, 168,162, 168,163, lot 11,345 in preliminary plan No. 1,411, lands described in title plans Nos. 172,012, 175,889, 172,013, 172,006, 172,520, and 168,164; south by lands described in title plans Nos. 172,010, 172,518, 172,517, 172,516, 85,241, 172,080, 172,041, 172,534, 172,524, 85,246, 85,253, 85,254, and 111,078; west by lands described in title plans Nos. 87,796, 87,814, lots 6,175 and 6,176 in preliminary plan No. 2,946 and lands described in title plans Nos. 87,798, 87,818, 87,819, 87,820, and 85,250—is the property of the Crown.

Galle Kachcheri, July 21, 1900.

GEORGE MERRICK FOWLER, Government Agent, Southern Province.

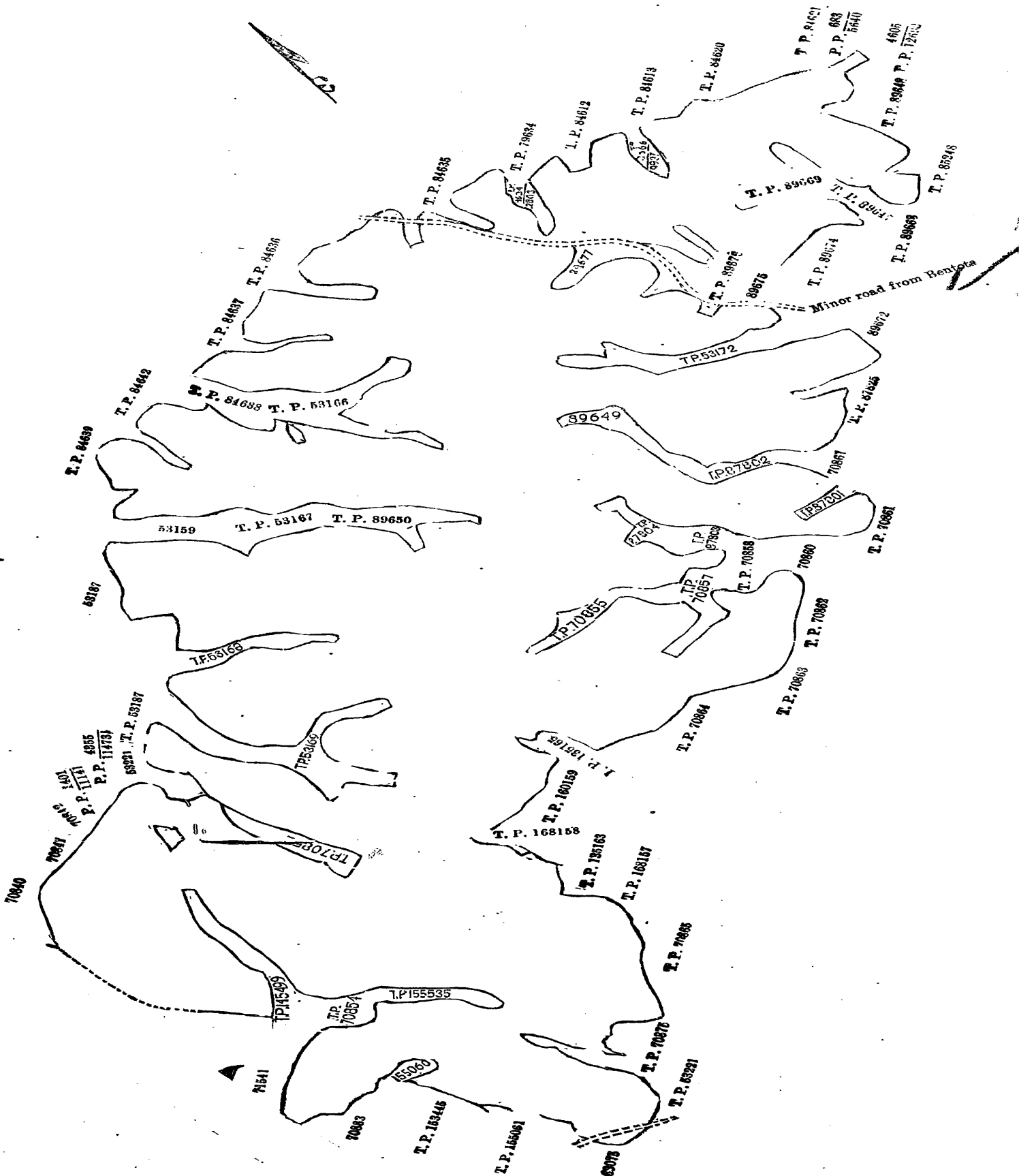
Order under Section 2 of Ordinances No. 1 of 1897 and No. 1 of 1899, declaring the Land to be Crown Property.

In the matter of land commonly called and known as Horeketiyekele, situate in the village of Kosgoda in the Bentota-Walallawiti korale, in the Southern Province, and of the Ordinances No. 1 of 1897 and No. 1 of 1899.

THE notice required by section 1 of the Ordinance No. 1 of 1897 having been duly published in manner prescribed by that section in respect of the above-named land, and no claim having been made to the said land or to any interest therein within the period of three months from the said date of the said notice, I, George Merrick Fowler, Government Agent, Southern Province, under and by virtue of the powers vested in me in that behalf by section 2 of the said Ordinance, do hereby on this Twenty-first day of July, 1900, order and declare that the said land, commonly called and known as Horeketiyekele, situate in the village of Kosgoda in the Bentota-Walallawiti korale, in the Southern Province, and shown in preliminary plans Nos. 400, 399, and 683 of lands situate in the said village, a certified copy whereof is hereunto annexed, and containing in extent about 873 acres, and bounded as follows:—

On the north by title plans Nos. 84,639, 84,638, 53,166, 84,642, 84,637, 84,636, 84,635, lot 12,803 in preliminary plan No. 4,634, title plans Nos. 79,634, 84,612, lot 9,957 in preliminary plan 3,966, and title plans Nos. 84,613, 84,620, and 84,621; east by lot 5,640 in preliminary plan 683, and lot 12,693 in preliminary plan 4,605, title plans

Nos. 89,648, 85,248, 89,668, 89,647, 89,669, 89,674, 89,677, 89,676, 89,675, 53,172, 89,672, 87,825, 87,802, 89,649, 70,861, 87,801, 87,803, 87,804, 70,855, 70,857, 70,858, 70,860, 70,862, and 70,863; south by title plans Nos 70,864, 135,165, 160,159, 168,158, 135,163, 168,157, 70,865, 70,875, 53,221, 69,075, 155,061, 153,445, 155,060, and 70,883; and



Land called Horeketiyekele, in extent 873A. Or. Or., situated in the village Kosgoda in Bentota-Walallawiti korale of Galle District.  
 Surveyor-General's Office,  
 Colombo, September 21, 1899.

S. J. C. MORE,  
 for Surveyor-General.

west by title plans Nos. 71,541, 70,854, 155,535, 145,499, road, title plans Nos. 70,840, 70,841, 70,842, lot 11,141 in preliminary plan 1,401, lot 11,473½ in preliminary plan 4,355, title plans Nos. 53,221, 53,187, 53,169, 53,168, 53,187, 53,159, 53,167, and 89,650—is the property of the Crown.

Galle Kaocheri,  
 The 21st day of July, 1900.

GEORGE M. FOWLER,  
 Government Agent.