

Ceylon Government Gazette

Published by Authority.

No. 5,718—FRIDAY, SEPTEMBER 14, 1900.

PART I.—General: Minutes, Proclamations, Appointments, and General Government Notifications.
PART II.—Legal and Judicial.

PART III.—Provincial Administration.
PART IV.—Marine and Mercantile.
PART V.—Municipal and Local.

Separate paging is given to each Part in order that it may be filed separately.

Part III. — Provincial Administration.

Land Sales :—			PAGE	Land Acquisition Notices ...			PAGE
Western Province	1639	Land Resumption Notices...	1658
Central Province	1650	Notices under Ordinance No. 1 of 1897	1669 & Suppl.	...	1662
Northern Province	—	Abstracts of Season Reports	1662
Southern Province	1661	Notices under "The Forest Ordinance"	—
Eastern Province	1655	Sales of Arrack, Opium, and Toll Rents	1664
North-Western Province	1652	Miscellaneous Provincial and District Notices:—	—
North-Central Province	—	Sales of Salt and Timber	—
Province of Uva	—	Notifications of Close Season, Infected Areas, &c.	—
Province of Sabaragamuwa	1657	Specifications under "The Irrigation Ordinance"	—

LAND SALES IN THE WESTERN PROVINCE.

No. 1,846, w. p.

Colonial Secretary's Office,
Colombo, September 1, 1900.

ON Tuesday, October 30, 1900, at 12 noon, the Hon. the Government Agent for the Western Province will put up to auction, at his office in Colombo, the under-mentioned portions of Crown Land, on the terms authorized by Government.

Preliminary plan 1. Situation—Gangaboda pattu, Siyane korale.
Village—Pelpita.

Lot.	Name of Land.	Name of Claimant.	Description.	Extent.		Upset Price
				A.	R.	per Acre.
				A.	R.	Ra.
A	Nakandakumbura	W. Sinnappu and others	Paddy field	4	2 10	50
1	Lenatherigollelanda	—	Encroachment by the owner of title plan No. 150,391	0	2 25	20
2	Do.	—	do.	0	0 24	20
3	Waturanedeniya	W. Amaris Appu and others	Deniya	0	1 20	15
4	Waturanemukalana	Crown	Forest to be reserved	75	2 0	50
B	Lenatherigollewatta	W. Davith Appu	Garden	5	2 15	25
C	Do.	W. Davith Appu and others	do.	0	3 16	50
D	Do.	W. Isan Appu and others	do.	0	3 36	50
E	Do.	W. Don Louis and others	Cocoanut plants and jak 2 years	5	2 25	15
F	Unapanduralangadeniya	W. Amaris Appu and others	Deniya	1	3 15	15
G	Galagawadeniya	W. Yasohamy and others	Paddy field	6	0 11	50
H	Lenatherigollewatta	W. Appu Sinno and others	10 cocoanut plants 1 year	5	1 0	20
I	Kebelleghakumbura, &c.	W. Isan Appu and others	Paddy field	43	2 30	100
J	Hunganwaladeniya	G. Girigoris Appu and others	do.	4	0 22	50

Lot.	Name of Land.	Name of Claimant.	Description.	Extent.		Upset Price per Acre. Rs.
				A.	R. P.	
5	Pelpitakele	Crown	Jungle to be reserved	60	1 0	30
6	Tammanagahawatta	M. Samel Appu	25 cocoanut plants 5 years	2	3 11	15
7	Wewaruelandewatta	G. Girigoris Appu	Garden	3	3 0	15
K	Migahawatta	W. Isan Appu and others	Old garden	24	0 0	100
L	Galpottewatta	W. Madiris Appu and others	Garden	8	0 0	50
M	Galpottepillewa	W. Appune Appu and others	Threshing-floor	0	0 31	15
8	Wewarnelanda	Crown	Encroachment by title plan 144,415	0	0 15	20
N	Kebellagahakumbura	G. Girigoris Appu	Owita	0	0 8	15
O	Do.	M. Wellun Perera	do.	0	1 20	15
P	Do.	W. Bempi Appu	do.	0	0 3	15
Q	Pelpitadeniya	H. Menchohamy and others	Paddy field	7	1 0	35
R	Wewarnelandewatta	W. Daniel Appu	Garden	1	3 30	20
S	Pelpitaowita <i>alias</i> Badde- amuweowita	M. Wellun Perera and others	Owita	16	3 3	20
T	Migahawatta and Delgaha- watta	W. Bempi Appu and others	Old garden	49	2 30	150
U	Do.	do.	do.	21	3 5	150
V	Tammanagahawatta	M. Sinnappu	Cocoanut and jak 10 years old	7	3 0	20
W	Wewarnelandewatta	W. Hendrick Appu	Garden	0	0 18	15
X	Arumedeniya	G. Girigoris Appu and others	Paddy field	2	3 31	30
Y	Kahatagahawatta	do.	Garden	4	1 28	25
Z	Do.	do.	do.	1	0 0	25
A 1	Kandewatta	G. Agilis Appu	do.	11	2 2	100
B 1	Welikumbura	S. Jeewappu	Deniya	0	2 24	15
C 1	Do.	E. Loku Sinno Appu and others	Paddy field	17	2 25	50
D 1	Do.	do.	Threshing-floor	0	3 32	15
E 1	Tammanagahawatta	M. Sinappu and others	Garden	6	3 15	30
F 1	Arumedeniya	do.	Threshing-floor	0	0 16	15
G 1	Kandewatta	G. Hendrick Appu and another	Garden	1	0 0	20
H 1	Do.	Mrs. C. H. Obeyesekera and others	Old garden	59	1 26	250
I 1	Wewarnelandewatta	G. Appusinno and another	Garden	0	1 14	15
J 1	Do.	do.	do.	0	0 37	15
K 1	Tammanagahawatta	M. Thomis Appu and others	do.	0	2 26	15
L 1	Mahakumbura	G. Girigoris Appu	Owita	0	0 14	15
M 1	Galabodawatta	G. Siyadoris Appu and others	Garden	4	3 28	20
N 1	Nagahawatta	W. Brampy Appu and others	do.	1	2 6	15
O 1	Do.	W. Don Sinnappu	Jungle	0	2 18	20
P 1	Do.	do.	do.	1	0 32	20
Q 1	Do.	W. Agidahamy	Old garden	1	0 3	30
R 1	Tammanagahawatta	M. Endris Appu	Garden	0	2 26	15
S 1	Munamalagahakumbura Mi- gahakumbura	H. Carolis Appu	Paddy field	15	2 30	50
T 1	Tammanagahawatta	Mahalage Appu	Garden	0	0 23	20
U 1	Galabodawatta	J. Sinchi Appu	do.	1	0 39	20
V 1	Delgahawatta	S. Vionis Perera	Three old jak trees in bearing	0	3 19	20
W 1	Do.	S. Sugathan Perera and another	Garden	0	1 27	25
X 1	Tammanagahawatta	A. Bempi Appu	1 cocoanut tree over 30 years old	0	1 18	15
Y 1	Do.	M. Endris Appu	Garden	0	2 37	20
9	Dodangaspitiyakanda	Crown	Jungle	23	0 0	20
Z 1	Nagahawatta	W. Dionis Appu and others	Old garden	38	0 20	200
A 2	Delgahawatta	W. Don Sinnappu	Garden	3	1 3	20
B 2	Tammanagahawatta	H. Kirinelis Appu	Cocoanut 2 years old	1	1 28	15
C 2	Kosgahawatta	Mahallage Appu	Cocoanut 12 years old	1	1 39	20
D 2	Kahatagahawatta	M. Amaris Appu	Cocoanut 12 years old	3	1 2	20
E 2	Do.	do.	Garden	1	0 36	25
F 2	Do.	do.	Jungle	0	0 24	20
G 2	Do.	do.	do.	1	2 18	20
H 2	Do.	do.	Old garden	2	0 37	30
I 2	Do.	do.	Threshing-floor	0	0 9	15
J 2	Do.	do.	Old garden	5	1 11	30
K 2	Halgahaowita	do.	Cocoanut 6 years old	0	0 26	15
L 2	Kahatagahawatta	M. Amaris Appu and another	Old garden	3	1 20	30
M 2	Munamalagahakumbura	M. Pioris Appu and others	Paddy field	5	1 35	50
N 2	Kahatagahawatta	do.	Old garden	13	2 13	50
O 2	Walatagahawatta	M. Thomis Appu	do.	25	3 19	50
P 2	Galabodawatta	G. Babanis Appu	Garden	0	3 12	20
Q 2	Potuwiladeniya	G. Podi Appu	Deniya	0	1 24	15
R 2	Walantibugalalanda	E. Magris Appu	2 cocoanut plants 5 years old	0	3 4	15

Further information respecting these lands may be obtained from the Surveyor-General, and respecting the conditions of sale from the Hon. the Government Agent, Western Province.

By His Excellency the Governor's command,

W. T. TAYLOR,
Acting Colonial Secretary.

No. 1,846, W. P.

වෂි 1900 නවු සැප්තැම්බ් මස 1 වෙනි දින කොළඹ

මහසෙනෙට්ස් ජනනාන්තරයේ කන්තෝරුවේදී.

සේනාධිපතිවරයා විසින් වෂි 1900 නවු ඔක්තෝබර් මස 30 වෙනි දින වූ අගනරු වාද දවල් 12ට කොළඹ කවිවේදී වෙන්දේසිකර විකුණනව යෙදෙනවා ඇත.

සිතියම 1. පිහිටීම—සිංහල කෝරලේ ගහබොඩපත්තුව. ගම—පැල්පිට.

නො.	ඉඩමේ නම.	අයිතිකම් කියවනා.	අත්දම.	අක්කර	
				මහත. රු.	ප. රු.
A	නාකන්දේ කුඹුර	ව. සිංහදාස අප්ප සහ තවත්	කුඹුර	4	2 10 50
1	ලේකැරියොල්ලේ ලඳු	සිතියම් නොමමර 150,391ක් අයිතිකාරයා විසින් වැඩිපුර අල්ලාගන්ව යෙදුන ඉඩම	—	0	2 25 20
2	එම	එම	එම	0	0 24 20
3	වතුරනේ දෙකිය	ව. අමාරිස් අප්ප සහ තවත්	දෙකිය	0	1 20 15
4	වතුරනේ මුකලාන	ආණ්ඩුව	මුකලාන (ගහනම් ඉඩම)	75	2 0 50
B	ලේකැරියොල්ලේ වගන	ව. දවිත් අප්ප	වගාව	5	2 15 25
C	එම	එම සහ තවත්	එම	0	3 16 50
D	එම	ව. ඉසන් අප්ප සහ තවත්	එම	0	3 36 50
E	එම	ව. දෙත් එවිස් සහ තවත්	පොල් සහ කොස් 2 අවුරුදු වගස්	5	2 25 15
F	උනපදුරලන දෙකිය	ව. අමාරිස් අප්ප සහ තවත්	දෙකිය	1	3 15 15
G	ගලඟාවාදෙකිය	ව. ගසෝඟාමි සහ තවත්	කුඹුර	6	0 11 50
H	ලේකැරියොල්ලේ වගන	ව. අප්පසිංහෝ සහ තවත්	1 අවුරුදු වගස් පොල් 10	5	1 0 20
I	කැබැල්ලගහකුඹුර සහ තවත්	ව. ඉසන් අප්ප සහ තවත්	කුඹුර	43	2 30 100
J	නුංගංවෙල දෙකිය	ග. ත්‍රිගෝරිස් අප්ප සහ තවත්	එම	4	0 22 50
5	පැල්පිට කැලේ	ආණ්ඩුව	කැලේ (ගහනම් ඉඩම)	60	1 0 30
6	තම්මනගහවත්ත	ම. සාමෙල් අප්ප	5 අවුරුදු වගස් පොල්ගස් 25	2	3 11 15
7	වැවරනේලන්දේ වත්ත	ග. ත්‍රිගෝරිස් අප්ප	වගාව	3	3 0 15
K	මීගහවත්ත	ව. ඉසන් අප්ප සහ තවත්	පරණ වගාව	24	0 0 100
L	ගල්පොත්තේ වත්ත	ව. මාදිස් අප්ප සහ තවත්	වගාව	8	0 0 50
M	ගල්පොත්තේ පිල්ලාව	ව. අප්පනේ අප්ප සහ තවත්	කමත	0	0 31 15
8	වැවරනේ ලන්ද	ආණ්ඩුව	නො. 144,415 සිති ගම අයිතිකාරයා විසින් අල්ලාගන්ව යෙදුන ඉඩම	0	0 15 20
N	කැබැල්ලාගහ කුඹුර	ග. ත්‍රිගෝරිස් අප්ප	ඔව්ව	0	0 8 15
O	එම	ම. වෙච්චප්පෙරු	එම	0	1 20 15
P	එම	ව. බෙම්පි අප්ප	එම	0	0 3 15
Q	පැල්පිට දෙකිය	ග. මැක්වෝඟාමි සහ තවත්	කුඹුර	7	1 0 35
R	වැවරනේලන්දේ වත්ත	ව. දකිසෙල් අප්ප	වගාව	1	3 30 20
S	පැල්පිට ඔව්ව යොගොත්	ම. වෙච්චප්පෙරු සහ තවත්	ඔව්ව	16	3 3 20
T	විදේ අවුනුවේ ඔව්ව මීගහවත්ත සහ දෙල්ගහ	ව. බෙම්පි අප්ප සහ තවත්	පරණ වගාව	49	2 30 150
U	එම	එම	එම	21	3 5 150
V	තම්මන්තාගහවත්ත	ම. සිංහදාස	10 අවුරුදු වගස් පොල් සහ කොස්	7	3 0 20
W	වැවරනේ ලන්දේවත්ත	ව. ගෙත්තිස් අප්ප	වගාව	0	0 18 15
X	අරුමේ දෙකිය	ග. ත්‍රිගෝරිස් අප්ප සහ තවත්	කුඹුර	2	3 31 30
Y	කහටගහවත්ත	ග. ත්‍රිගෝරිස් අප්ප	වගාව	4	1 28 25
Z	එම	එම	එම	1	0 0 25
A 1	කන්දේවත්ත	ග. අභිලිස් අප්ප	වගාව	11	2 2 100
B 1	වැලිකුඹුර	ස. ජිට් අප්ප	දෙකිය	0	2 24 15
C 1	එම	ඉ. ලොකුසිත්ඤෝ අප්ප සහ තවත්	කුඹුර	17	2 25 50
D 1	එම	එම	කමත	0	3 32 15
E 1	තම්මන්තාගහවත්ත	ම. සිංහදාස සහ තවත්	වගාව	6	3 15 30
F 1	අරුමේ දෙකිය	එම	කමත	0	0 16 15
G 1	කන්දේවත්ත	ග. ගෙත්තිස් අප්ප සහ කෙතෙක්	වගාව	1	0 0 20
H 1	එම	සී. ඔබ්බේසකර නෝනාමහත්මී	පරණ වගාව	59	1 26 250
I 1	වැවරනේලන්දේ වත්ත	ග. අප්පසිංහෝ සහ කෙතෙක්	වගාව	0	1 14 15
J 1	එම	එම	එම	0	0 37 15
K 1	තම්මන්තාගහවත්ත	ම. තෝමිස් අප්ප සහ තවත්	එම	0	2 26 15
L 1	මහකුඹුර	ග. ත්‍රිගෝරිස් අප්ප	ඔව්ව	0	0 14 15

කො.	ඉඩමේ නම.	අයිතියකට කිසිවක්.	අන්දම.	අක්කර		
				මහන. අ. රු. ප.	සහ මී. රු.	
M 1	ගලබොඩවත්ත	ග. සියයෙරියේ අප්ප සහ තවත්	වගාව	4	3 28	20
N 1	කාගහවත්ත	ව. මුම්පි අප්ප සහ තවත්	එම	1	2 6	15
O 1	එම	ව. දෙත් සිංහු අප්ප	කැලේ	0	2 18	20
P 1	එම	එම	එම	1	0 32	20
Q 1	එම	ව. අභිධානාමි	පරන වගාව	1	0 3	30
R 1	කම්මන්තාගහවත්ත	ම. එන්ද්‍රිය අප්ප	වගාව	0	2 26	15
S 1	මුනමල්ලකකුඹුර මිහගකුඹුර	ග. කරෝලිය අප්ප සහ තවත්	කුඹුර	15	2 30	50
T 1	කම්මන්තාගහවත්ත	මහල්ලාගේ අප්ප	වගාව	0	0 23	20
U 1	ගලබොඩවත්ත	ඉ. සිත්වි අප්ප	එම	1	0 39	20
V 1	දෙල්ගහවත්ත	ස. වගේනිස් ප්‍රෙරු	ලොකු කොස් ගස් 3ක්	0	3 19	20
W 1	එම	ස. සුගතන් ප්‍රෙරු සහ කෙනෙක්	වගාව	0	1 27	25
X 1	කම්මන්තාගහවත්ත	ඒ. මුම්පි අප්ප	ගේන	0	1 18	15
Y 1	එම	ම. එන්ද්‍රිය අප්ප	වගාව	0	2 37	20
9	දොඩන්ගස්පිටියකන්ද	ආණ්ඩුව	කැලේ	23	0 0	20
Z 1	කාගහවත්ත	ව. දියෝනිය අප්ප සහ තවත්	පරන වගාව	38	0 20	200
A 2	දෙල්ගහවත්ත	ව. දෙත් සිංහු අප්ප	වගාව	3	1 3	20
B 2	කම්මන්තාගහවත්ත	ග. කිරිගේලිය අප්ප	2 අවුරුදු වසස්පොල්	1	1 28	15
C 2	කොස්ගහවත්ත	මහල්ලාගේ අප්ප	12 අවුරුදු වසස්පොල්	1	1 39	20
D 2	කහවගහවත්ත	මහල්ලාගේ අමාරිය අප්ප	එම	3	1 2	20
E 2	එම	එම	වගාව	1	0 36	20
F 2	එම	එම	කැලේ	0	0 24	20
G 2	එම	එම	එම	1	2 18	20
H 2	එම	එම	පරන වගාව	2	0 37	30
I 2	කහවගහවත්ත	ම. අමාරිය අප්ප	කමත	0	0 9	15
J 2	එම	එම	පරන වගාව	5	1 11	30
K 2	කල්ගහම්පිට	එම	6 අවුරුදු වසස්පොල්	0	0 26	15
L 2	කහවගහම්පිට	එම සහ කෙනෙක්	පරන වගාව	3	1 20	30
M 2	මුනමල්ලකකුඹුර	ම. පිලෝරිය අප්ප සහ තවත්	කුඹුර	5	1 35	50
N 2	කහවගහවත්ත	එම	පරන වගාව	13	2 13	50
O 2	වලකහවත්ත	ම. කෝමස් අප්ප	එම	25	3 19	50
P 2	ගලබොඩවත්ත	ග. බබානිය අප්ප	වගාව	0	3 12	20
Q 2	පොකුච්චලදෙනිය	ග. පොකිය අප්ප	දෙකිය	0	1 24	15
R 2	වලකනිඹුගලකන්ද	එ. මාලිය අප්ප	5 අවුරුදු පොල් පැල 2ක්	0	2 4	15

මෙම ඉඩම් ගැණ වැඩිදුර කාරණා සර්වේශර්ජනවලට දන්වා තිබේ. විනිසීමේ කොන්දේසි ගැණ බිස්නැස්සර් දිසාවේ වංශාභිපති ආණ්ඩුවේ ඒකන්තර දන්වා තිබේ. දැනගන්නට පුළුවන.

ගරුකර ආණ්ඩුකාර උතුමානන්වකන්සේගේ ආඥාව ලෙස,
බබ්ලිපු. පී. වේලර්,
වැඩබලන මහසෙත්‍රාකාරීස් වම්මන.

No. 1,847, W. P.

Colonial Secretary's Office,
Colombo, September 4, 1900.

ON Friday, November 2, 1900, at 12 o'clock noon, the Hon. the Government Agent for the Western Province will put up to auction, at his office in Colombo, the under-mentioned portions of Crown Land, on the terms authorized by Government.

Lot.	Name of Land.	Name of Claimant.	Description.	Upset Price		
				Extent.	per Acre.	Rs.
A.	R.	P.				
Preliminary plan 10,731. Situation—Gangaboda pattu of Siyane korale. Village—Mitirigala.						
9323	Koskanattelanda or Munamalgahawatta	Don Harmanis, Police Vidane	Cocoa nut plants 4 years old	0	3 10	40
9324	Do.	do.	Cocoa nut plants 2 years old	0	2 14	40
9325	Do.	P. Lewis Singho and Juwanisa	Cocoa nut plants 4 years old	0	2 21	35
9326	Koskanattelanda	Crown	Jungle	0	0 28	30
9327	Do.	P. Lewis Singho and J. D. Juwanisa	Cocoa nut plants 3 years old	0	0 27	40
9328	Kekunagahalanda	The Hon. Mr. S. C. Obeyesekera	Cocoa nut plants 3 years old	0	2 25	45
Preliminary plan 10,732. Situation—Gangaboda pattu of Siyane korale. Village—Mitirigala.						
9329	Kekunagahalanda	M. Carolis Appu	Thirty cocoa nut 7 years old	0	3 10	50
9331	Kekunagahalanda or Kahatagahawatta	Don Harmanis, Police Vidane, and another	Twenty-five cocoa nut plants 3 years old	1	0 25	60
Preliminary plan 10,468. Situation—Meda pattu of Hewagam korale. Village—Halpe.						
8455	Daranawalalanda	Crown	Batakele	8	0 34	20

Further information respecting these lands may be obtained from the Surveyor-General, and respecting the conditions of sale from the Hon. the Government Agent, Western Province.

By His Excellency the Governor's command,
W. T. TAYLOR,
Acting, Colonial Secretary.

No. 1,847, W. P.

වර්ෂ 1900 ක්වූ සැප්තැම්බ් මස 4 වෙනි දින කොළඹ මහසෙනෙවිවරයාගේ කාර්යාලයේ කන්කොරුවේදී.

බස්නාහිර දිසාවේ වංශාධිපති ආණ්ඩුවේ ඒජන්තවරයාගේ විසින් මෙහි පහත සඳහන්වන ආණ්ඩුව සන්තක ඉඩම් ආණ්ඩුවේ නියෝගවල ප්‍රකාරයට වර්ෂ 1900 ක්වූ නොවැම්බ් මස 2 වෙනි දින වූ සිකුරුදා දවල් 12 ව කොළඹ කවිවෙරියේදී වෙන්දේසි කර විකුණනු ලැබූ දෑය.

සිතියම 10,731. පිහිටීම—සියනැකෝරලේ ගඟබොඩ පන්තුව. ගම—මිහිරිගල.

නො.	ඉඩමේ නම.	අයිතිකම් කියවත.	අත්දම.	අක්කර මහස. ඉඩක මිල.		
				අ. රු. ප.	රු.	අක්කර
9323	කොස්කනත්තලත්ද නොහොත් මුහුමල් ගඟවත්ත	ඩී. හර්මානිස්, පො. වි.	4 අවුරුදු වසස් පොල්	0	3 10	40
9324	එම	එම	2 එම	0	2 14	40
9325	එම	ප. එවිස්සිංකෝ සහ කෙනෙක්	4 එම	0	2 21	35
9326	කොස්කනත්තලත්ද	ආණ්ඩුව	කැලේ	0	0 28	35
9327	එම	ප. එවිස්සිංකෝ සහ කෙනෙක්	3 අවුරු වසස් පොල්	0	0 27	40
9328	කැකුනගලත්ද	වංශාධිපති ඇස්. සී. මමේස් කරතුමා	එම	0	2 25	45
සිතියම 10,732.						
9329	එම	ම. කරෝලියස් අප්පු	7 අවුරුදු වසස් පොල් ගස් 30ක්	0	3 10	50
9331	එම නොහොත් කහවගහ වත්ත	දෙස් හර්මානිස්, පො. වි. සහ පුත්වල්පු	3 අවුරුදු වසස් පොල් ගස් 25	1	0 25	60
සිතියම 10,460. පිහිටීම—සේවාගමකෝරලේ වැදෑපන්තුව. ගම—ගල්පේ.						
8415	දරනවල ලත්ද	ආණ්ඩුව	බවකැලේ	8	0 34	20

මෙම ඉඩම් ගැණ වැඩිදුරකාරණ සර්වේයර්ස්වරයාගේ සේවයෙන්, විකිනීමේ කොන්දේසි ගැණ බස්නාහිර දිසාවේ වංශාධිපති ආණ්ඩුවේ ඒජන්තවරයාගේ සේවයෙන් දැනගත්ව පුළුවන.

ගරුභර ආණ්ඩුකාර උතුමානත්වයෙන් අඥවලෙස,
ඩබ්ලිව්. ඩී. වෙලර්,
වැඩබලන මහසෙනෙවිවරයා විසින්.

No. 1,848, W. P.

Colonial Secretary's Office,
Colombo, September 12, 1900.

ON Tuesday, November 6, 1900, and following days, at 12 noon, the Hon. the Government Agent for the Western Province will put up to auction, at his office in Colombo, the under-mentioned portions of Crown Land, on the terms authorized by Government.

Preliminary plan 7,483. Village—Badawana.

Lot.	Name of Land.	Name of Claimant.	Description.	Extent			Fees due for Certificate of Quiet Possession.	
				A.	R.	P.	Rs.	c.
3	Alubogahakumbura	U. Juwanis Appu and others	Old garden	9	1	33	30	50
5	—	S. Alisandri Appuhamy and others	do.	37	2	10	91	30
6	Iriyagahakumbura	do.	Field	4	1	13	13	50
9	Ritigahawatta	P. Don Cornelis Appuhamy	Old garden	2	3	15	8	50
10	Do.	D. Joranis Appu and others	do.	2	2	28	8	50
11	Do.	do.	do.	2	0	10	8	50
12	Do.	A. Benjappu and others	do.	2	1	4	8	50
13	Kahatagahawatta	P. Don Louis Appuhamy and others	do.	3	0	0	8	50
14	—	S. Allis, Fiscal's Officer	do.	1	0	21	6	0
15	Kahatagahawatta	S. Alisandri Appuhamy and others	do.	1	2	10	6	0
16	Do.	P. Don Louis Appuhamy and others	do.	0	1	19	3	50
17	Do.	do.	do.	1	3	36	6	0
18	Do.	do.	do.	1	1	4	6	0
18½	Bomaluwawatta	S. Don Davith Appuhamy and others	do.	0	3	22	3	50
19	—	S. Don Allis, Fiscal's Officer, and another	do.	2	3	0	8	50
20	Talgahawatta	U. Amaris Appu and others	do.	2	3	8	8	50
21	—	U. Juwanis Appu and others	do.	4	0	33	13	50
22	—	J. Babappu and another	do.	1	1	2	6	0
24	—	T. Sinchi, &c.	do.	2	3	9	8	50
26	Migahawatta	A. Odanchia and others	do.	0	1	28	3	50
27	Kongahawatta	R. Babanis, &c.	do.	3	1	13	11	0
28	Do.	W. Karmanis, &c.	do.	1	0	37	6	0
29	Migahawatta	A. Sima, &c.	do.	0	1	13	3	50
30	Kongahawatta	J. Juwanis, &c.	do.	0	1	30	3	50
31	Do.	do.	do.	1	2	10	6	0
32	Do.	W. Cartelis Appu and others	do.	1	2	4	6	0
33	Imbulgahawatta	S. Brampy Appuhamy and others	do.	0	3	8	3	50
34	Do.	S. Don Daniel Appuhamy and another	do.	1	3	16	6	0
35	Do.	S. Brampy Appuhamy and others	do.	1	2	32	6	0

Lot.	Name of Land.	Name of Claimant.	Description.	Extent. A. R. P.	Fees due for
					Certificate of Quiet Possession. Rs. c.
36	Dorakadakumbura	S. Don Allis, Fiscal's Officer, and others	Field	0 3 0	3 50
37	Welabodawatta	S. Don Daniel Appuhamy and another	Old garden	1 0 38	6 0
39	Dorakadakumbura	S. Don Allis	Field	1 0 19	6 0
40	Imbulowita	W. Makkahamine and others	Owita	0 2 24	3 50
41	Nindawelakumbura	do.	Field	4 1 0	11 0
41½	Do.	do.	do.	0 0 27	3 50
42	Dangahakumbura	V. Ungappu	do.	2 0 20	8 50
43	Do.	do.	do.	0 3 35	3 50
44	Do.	do.	do.	1 0 13	6 0
45	Iriyagahakumbura	A. Guni and others	do.	0 1 11	3 50
46	Dorakadakumbura	A. Konna Veda	do.	2. 1 36	8 50
46½	Dangahakumbura	V. Ungappu	do.	0 2 27	3 50
47	Digamahakumbura	do.	do.	1 0 21	6 0
48	Iriyagahakumbura	E. Selenchi Appu and others	do.	0 3 22	3 50
49	Halgahakumbura	T. Marihamy and others	do.	1 2 1	6 0
50	Do.	S. Don Porolis Abeyesekera Dissana- yeka and another	do.	0 1 28	3 50
51	Puwakgahaliyadda	E. Baronchy Appu and others	do.	0 1 4	3 50
52	Do.	E. Appu and others	do.	0 0 34	3 50
53	Panweladorakada Helum- bagahakumbura	V. Ungappu	do.	0 1 10	3 50
54	Do.	do.	do.	0 3 17	3 50
55	Iriyagahakumbura	A. Konna Veda	do.	0 2 28	3 50
56	Iriyagahakumbura Pan- welakumbura	S. Don Porolis Abeyesekera Dissana- yeka and another	do.	0 2 1	3 50
57	Pinliyadda	Radawana Vihare	do.	0 0 18	3 50
58	Panweladorakada Helum- bagahakumbura	V. Ungappu	do.	1 1 37	6 0
59	Kekimagahakumbura or Marakakumbura	S. Don Porolis Abeyesekera Dissana- yeka and another	do.	1 3 38	6 0
60	Indurukotuwa	W. Daniel Perera and others	Old garden	0 1 24	3 50
62	Millagahakumbura	D. Belindu and others	Field	1 1 23	6 0
63	Do.	do.	do.	1 0 31	6 0
64	Owitagahakumbura	S. Don Porolis and others	do.	1 3 1	6 0
65	Godaporagahakumbura	E. Appu	do.	0 1 2	3 50
66	—	E. Punchappu and others	do.	0 1 9	3 50
68	Wewakumbura <i>alias</i> Weniwelagahakumbura	do.	do.	3 3 10	11 0
69	Weralugahakumbura	do.	do.	0 1 3	3 50
70	Pinkumbura	Maloluwa Vihare	do.	0 0 39	3 50
71	Dawatagahakumbura	A. Ungu Nachire and others	do.	0 3 29	3 50
72	Do.	A. Podi Naide and others	do.	0 1 25	3 50
73	Do.	A. Samel Naide and others	do.	1 1 34	6 0
74	Do.	A. Podi Naide and others	do.	0 2 16	3 50
75	Do.	A. Ungu Nachire and others	do.	1 0 28	6 0
79	Alubogahakumbura	D. Jeronis Appu and another	do.	2 1 2	8 50
80	Do.	D. Allis Appu and others	do.	2 2 36	8 50
81	Pingahakumbura	S. Don Alisandri and others	do.	5 2 37	18 0
82	Do.	do.	do.	9 0 28	30 50
83	Imbulgahawatta	S. Don Carolis Appuhamy	Old garden	6 3 7	21 50
84	Pelengahakumbura	S. Don Cornelis Appuhamy	Field	1 0 18	6 0
85	Iriyagahakumbura	S. Don Yehonis, Registrar, and another	do.	1 1 35	6 0
86	Millagahakumbura	S. Don Alisandri Appuhamy and others	do.	3 3 27	11 0
87	Iriyagahakumbura	A. Bunjappu and others	do.	0 3 20	3 50
88	Do.	S. Don Hendrick and another	do.	5 2 17	18 0
89	Migahakumbura	P. Caronchy Appu and others	do.	0 2 12	3 50
90	Do.	S. Allis	do.	0 3 16	3 50
91	Do.	K. Punchihamy and others	do.	0 3 20	3 50
92	Do.	M. Juwan Appu	do.	1 2 38	6 0
93	Do.	N. Samuel Appu and another	do.	1 3 32	6 0
95	Dehigahakumbura Dalu- gahakumbura	A. Bunjappu and others	do.	2 2 9	8 50
96	Dangahakumbura	N. Baronchy Appu and another	do.	0 3 29	3 50
97	Do.	do.	do.	1 3 37	6 0
98	Delgahakumbura	W. Carmanis Appu and others	do.	2 0 16	8 50
99	Do.	S. Don Yehonis	do.	1 0 4	6 0
100	Do.	S. Don Peter, Police Vidane, and others	do.	2 3 12	8 50
101	Do.	J. Baba Appu and another	do.	1 2 28	6 0
102	Do.	M. Baba Appu and others	do.	0 2 33	3 50
103	Do.	J. Baba Appu	do.	0 3 39	3 50
104	Kelagahakumbura	P. Caronchy Appu and others	do.	2 0 10	8 50
105	Do.	N. Samel Appu and others	do.	1 1 25	6 0
107	Millagahawatta	M. Juan Appu and another	Old garden	4 1 12	13 50
108	Gurugahawatta	S. Don Cornelis Appuhamy and another	do.	1 2 23	6 0
109	Munamalgahakumbura	S. Don Cornelis	Field	1 0 35	6 0
110	Munamalgahadeniya	W. Caramanis Appu and others	Old garden	0 0 27	3 50
111	Imbulgahawatta	P. Caronchi Appu and others	do.	1 0 10	6 0

Lot.	Name of Land.	Name of Claimant.	Description.	Extent.			Fees due for Certificate of Quiet Possession	
				A.	R.	P.	Rs.	c.
112	Hikgahawatta	D. Allis Appu and others	Old garden	1	3	37	6	0
113	Dorakadaliyadda	S. Don Davith Appu	do.	0	1	18	3	50
114	Godaporagahaliyadda	do.	do.	0	2	29	3	50
115	Dorakadakumbura	S. Don Brampy and others	Field	1	1	39	6	0
118	—	Don Johanis, Registrar	Old garden	0	2	20	3	50
119	Alubogahakumbura	S. Don Peter and others	Field	5	2	0	18	0
120	Kosgahalanda	S. Don Abilinu and others	Old garden	5	0	7	18	0
121	Do.	Don Johanis, Registrar	do.	27	1	20	75	30
123	Iriyagahakumbura	S. Don Harmanis	Field	1	3	1	6	0
124	Do.	S. Don Cornelis and others	do.	0	2	18	3	50
127	Kahatagahawatta	S. Don Yohanis, Registrar	Old garden	14	2	8	45	50
128	Do.	do.	do.	17	1	8	51	50
129	—	S. Don Brampy	do.	28	3	5	76	90
130	Kelagahawatta	N. Babahamy	do.	1	0	32	6	0
131	Do.	Radawana Vihare	do.	0	3	22	3	50
132	Do.	N. Helena Pinto and others	do.	0	3	5	3	50
133	Millagahaundakumbura	N. Samel Appu	Field	0	1	13	3	50
134	Do.	K. Cornelis Appu	do.	0	2	20	3	50
135	Do.	A. Samel Appu	do.	0	3	0	3	50
136	Millagahakumbura	W. Mallehamine	do.	0	1	39	3	50
137	Iriyagahakumbura	S. Porolis Appuhamy, Vidane-arachchi	do.	1	0	14	6	0
138	Delgahakumbura	S. Don Harmanis	do.	1	1	11	6	0
139	Millegahawatta	A. Baba Appu and others	Old garden	1	1	37	6	0
140	Delgahaundakumbura	S. Don Yohanis	Field	1	0	7	6	0
141	Gurugahawatta	A. Agidahami and others	Old garden	1	0	0	3	50
143	Do.	A. Samel Appu and others	do.	2	3	36	8	50
144	Munamalgahakumbura	Radawana Vihare and others	Field	0	1	35	3	50
145	Do.	A. Samel Appu and others	do.	1	0	13	6	0
146	Do.	R. Don Harmanis and others	do.	1	1	18	6	0
147	Galahitiyaweakumbura	A. Samel Appu and others	do.	1	2	27	6	0
148	Weluwalekumbura	T. Katchi Nona and others	do.	1	0	13	6	0
149	Nindewalekumbura	S. Don Carolis and others	do.	1	0	30	6	0
150	Do.	Radawana Vihare	do.	0	0	28	3	50
150½	Goyiwelgalakumbura	Konna Veda	do.	0	1	13	3	50
151	Do.	do.	do.	2	0	26	8	50
152	Narvathkumbura	S. Don Alisandri and others	do.	1	1	8	6	0
153	Do.	do.	do.	0	1	29	3	50
154	Halgahakumbura	W. Mallehami and others	do.	1	2	36	6	0
155	Do.	K. Cornis Appu and others	do.	0	2	24	3	50
156	Nimehalgahakumbura	J. Juwanis Appu and others	do.	1	3	34	6	0
157	Do.	J. Menikhami	do.	0	1	11	3	50
158	Galahitiyaweakumbura	V. Appu	do.	3	1	10	11	0
159	Delgahaundakumbura	S. Lewis Appu and others	do.	0	3	6	3	50
160	Moragahakumbura	M. Helena Pinto and others	do.	1	2	27	6	0
161	Gurugahawatta	do.	Old garden	0	0	35	3	50
162	Moragahakumbura	M. Baba Appu and others	Field	1	3	0	6	0
163	Kebellagahakumbura	Hadji Lebbe Uddi Lebbe	do.	1	3	23	6	0
165	Do.	S. Don Allis	do.	1	1	33	6	0
166	Millagahakumbura	S. Don Allis and others	do.	3	2	17	11	0
167	Diyagahakumbura	K. Punchihamy	do.	1	1	10	6	0
168	Murutugahakumbura	S. Don Lewis Appu and others	do.	1	3	8	6	0
169	Dawatagahakumbura	Dona Leonorahamy and others	do.	1	0	36	6	0
171	Do.	V. Janis Vidane	do.	2	2	11	8	50
172	Watawankumbura	W. Punchimalutugehami	do.	1	3	16	6	0
174	—	S. Don Hendrick Appuhamy	Old garden	19	2	10	55	50
175	Millagahawatta	Dompey Ranhami	do.	1	2	14	6	0
176	Millagahakumbura	Dompey Ranhami and others	Field	6	3	14	21	50
177	Kirienetigodakumbura	S. Don Yohanis	do.	1	1	8	6	0
178	Millagahakumbura	do.	do.	3	3	37	11	0
182	Kahatagahalanda	M. Lenohamy and others	Old garden	6	3	21	21	50
184	Kelagahawatta	M. Yohanis Appu and others	do.	2	3	39	8	50
185	Millagahakumbura	M. Juwan Appu	Field	1	2	7	6	0
186	Do.	M. Yohanis Appu	do.	0	2	10	3	50
187	—	A. Karonchi Appu	Old garden	2	3	2	8	50
188	Kelagahakumbura	P. Marihamy and others	Field	3	2	32	11	0
189	Do.	W. Mohotty	do.	2	2	14	8	50
190	Dangahakumbura	M. Allis Appu	do.	0	3	38	3	50
191	Do.	S. Don Johanis	do.	0	3	8	3	50
192	Millagahaundekumbura	K. Cornis Appu	do.	0	1	29	3	50
193	Delgahakumbura	A. Samel Appu and others	do.	1	1	7	6	0
194	Delgahaundekumbura	A. Baba Appu and others	do.	0	2	17	3	50
195	Delgahakumbura	S. Dona Sarahamy	do.	0	2	24	3	50
195½	Kahatagahawatta	A. Samel Appu	Old garden	1	3	1	6	0
196	Delgahakumbura	do.	Field	2	1	11	8	50
198	Dangahakumbura	G. Yohanis Appu	do.	0	1	39	3	50
199	Kahatagahakumbura	R. Sanchihamy and others	do.	5	3	22	18	0
201	Etambagahakumbura	S. Don Allis	do.	4	0	34	13	50
202	Do.	S. Don Hendrick	do.	4	0	17	13	50
206	Millagahawatta	D. Geelis and others	Old garden	1	1	36	6	0
207	Do.	A. Sinchihamy	do.	2	1	12	8	50

Lot.	Name of Land.	Name of Claimant.	Description.	Extent. A. R. P.	Fees due for
					Certificate of Quiet Possession. Rs. c.
208	Millagahawatta	A. Davith Appu	Old garden	3 0 15	11 0
209	Kosgahakumbura	A. Baba Appu	Field	4 1 34	13 50
210	Horagahakumbura	A. Baba Appu and others	do.	1 3 23	6 0
212	Kirimetigodadeniya	E. Gomis Appu and others	Old garden	0 1 33	3 50
213	—	do.	do.	1 0 15	6 0
214	Kabomaledeniya	M. Piloris Appu and others	do.	1 2 32	6 0
215	Karagahakumbura	M. Davith Appu	Field	3 1 22	11 0
216	—	R. Reytan Perera	Old garden	3 1 33	11 0
217	Karagahakumbura	M. Cornis and another	Field	4 1 39	13 50
218	Do.	M. Juwan Appu	do.	2 3 23	8 50
219	—	N. Helena Pinto and others	Old garden	2 1 2	8 50
220	—	do.	do.	18 0 30	53 50
224	—	G. Karonchi	do.	0 1 34	3 50
225	Delgahawatta	G. Baba Appu and others	do.	1 1 14	6 0
227	—	G. Babanis Appu and others	do.	12 2 7	39 50
230	Horagahakumbura	J. Ruwitam Pille	Field	1 0 11	6 0

Certificates of quiet possession will be issued for these lands. The fees due are noted against them. The fees due must be paid on the day of settlement itself. When two or more lots are adjoining each other and are claimed by the same claimant, one certificate will be issued on application.

Further information respecting these lands may be had from the Surveyor-General, and respecting the conditions of sale from the Hon. the Government Agent of the Western Province.

By His Excellency the Governor's command,
W. T. TAYLOR,
Acting Colonial Secretary.

No. 1,848, W. P.

වම් 1900 ක්වු සැරකැම්බු මස 12 වෙනි දින කොළඹ
මහසෙනෙකාරිපුත්තනාන්සේනේ කන්තෝරුවේදිස.

බුද්ධාභිසේකරී ධර්මානුකරාණන්ද්‍රවේ ඒජන්තලත්තනාන්සේ විසින් මෙහි පහත සඳහන්වෙන ආණ්ඩුව සන්
කක ඉඩම් ආණ්ඩුවේ නියෝගවල ප්‍රකාරයට වම් 1900 ක්වු නොවැම්බු මස 6 වෙනි දින සහ පසු දිනවල
දිත් දවල් 12ට කොළඹ කවිවේරිසේදි වෙන්දේසිකර විකුණන්නට යෙදෙනවා ඇත.

සිතියම 7,483. ගම—රදවාන.

නො.	ඉඩමේ නම.	අයිතිකම් නිගන්වා.	අන්දම.	සහතිකපත්‍රය කව ගෙවිය	
				මහත. අ. රු. ප.	පුතු මුදල. රු. ය.
3	අළුබෝගහකුඹුර	උ. ප්‍රවානිස්අප්පු සහ තවත්	පරත වගාව	9 1 33	30 50
5	එම	ඇස්. අලීසන්දිරි අප්පුහාමි සහ තවත්	එම	37 2 10	91 30
6	ඉරිපහකුඹුර	එම	කුඹුර	4 1 13	13 50
9	රිටිකහවත්ත	පී. ඩොන් කොර්නේලිස් අප්පුහාමි	පරණ වගාව	2 3 15	8 50
10	එම	ඩී. ජේරනිස්අප්පු සහ තවත්	එම	2 2 28	8 50
11	එම	එම	එම	2 0 10	8 50
12	එම	ඒ. බේන්ද්ප්පු සහ තවත්	එම	2 1 4	8 50
13	කහාටගහවත්ත	පී. ඩොන් ලුවිස් අප්පුහාමි සහ තවත්	එම	3 0 0	8 50
14	—	ඇස්. අල්ලිස්, පිස්කල් ඔපිසර	එම	1 0 21	6 0
15	කහාටගහවත්ත	ඇස්. අලීසන්දිරි අප්පුහාමි සහ තවත්	එම	1 2 10	6 0
16	එම	පී. ඩොන් එම්ස් අප්පුහාමි සහ තවත්	එම	0 1 19	3 50
17	එම	එම	එම	1 3 36	6 0
18	එම	එම	එම	1 1 4	6 0
18½	බොමළුවත්ත	ඇස්. ඩොන් දුවන් අප්පුහාමි සහ තවත්	එම	0 3 22	3 50
19	එම	ඇස්. ඩොන් අල්ලිස්, පිස්කල් ඔපි සර සහ තව කෙනෙක්	එම	2 3 0	8 50
20	කල්ගහවත්ත	සු. අමාරිස්අප්පු සහ තවත්	එම	2 3 8	8 50
21	—	සු. ප්‍රවානිස්අප්පු සහ තවත්	එම	4 0 33	13 50
22	—	ජේ. බ්‍රාද්පු සහ කෙනෙක්	එම	1 1 2	6 0
24	—	පී. සිනම් සහ තවත්	එම	2 3 9	8 50
26	මීගහවත්ත	ඒ. ඔවන්චියා සහ තවත්	වගාව	0 1 28	3 50
27	කෝන්ගහවත්ත	ර. බ්‍රානිස් සහ තවත්	එම	3 1 13	11 0
28	එම	ව. කරමානිස් සහ තවත්	එම	1 0 37	6 0
29	මීගහවත්ත	ඒ. සිමා සහ තවත්	එම	0 1 13	3 50
30	කෝන්ගහවත්ත	ජේ. ප්‍රවානිස් සහ තවත්	එම	0 1 30	3 50
31	එම	එම	එම	1 2 10	6 0
32	එම	ව. කර්නේලිස්අප්පු සහ තවත්	එම	1 2 4	6 0
33	ඉඹුල්ගහවත්ත	ස. බ්‍රිම්පි අප්පුහාමි සහ තවත්	එම	0 3 8	3 50
34	එම	ස. දෙත් දැනියෙල් අප්පුහාමි සහ කෙනෙක්	එම	1 3 16	6 0
35	එම	ස. බ්‍රිම්පි අප්පුහාමි සහ තවත්	එම	1 2 32	6 0

නො.	ඉඩමේ නම.	අයිතිකම් කිසිත්තා.	අන්දම.	සහතිකපත්‍රය කට ගෙවිය යුතු මුදල.	
				මහන. අ. රු. ප.	රු. ග.
36	දොරකඩකුඹුර	ස. දෙව් අල්ලිය, පිස්කල් මපිසර සහ තවත්	කුඹුර	0 3 0	3 50
37	වෙලඹොඩවත්ත	ස. දෙව් දැනියෙල් අප්පුහාමි සහ කෙනෙක්	පරණ වගාව	1 0 38	6 0
39	දොරකඩකුඹුර	ස. දෙව් අල්ලිය	කුඹුර	1 0 19	6 0
40	ඉඹුල්බිච්ච	ම. මක්කාහාමිගේ සහ තවත්	බිච්ච	0 2 24	3 50
41	නිත්දවලකුඹුර	එම	කුඹුර	4 1 0	11 0
41½	එම	එම	එම	0 0 27	3 50
42	දත්තකුඹුර	ඒ. උත්තප්පු	එම	2 0 20	8 50
43	එම	එම	එම	0 3 35	3 50
44	එම	එම	එම	1 0 13	6 0
45	ඊරියගහකුඹුර	ඒ. ගුනි සහ තවත්	එම	0 1 11	3 50
46	දොරකඩකුඹුර	එ. කොන්නා වෙදා	එම	2 1 36	8 50
46½	දත්තකුඹුර	ඒ. උත්තප්පු	එම	0 2 27	3 50
47	දිගමකුඹුර	එම	එම	1 0 21	6 0
48	ඊරියගහකුඹුර	ඊ. සෙලෙත්තිඅප්පු සහ තවත්	එම	0 3 22	3 50
49	හල්ගහකුඹුර	ම. මරිහාමි සහ තවත්	එම	1 2 1	6 0
50	එම	ස. දෙව් ප්‍රෝලිය අබයසේකර දිසා නායක සහ කෙනෙක්	එම	0 1 28	3 50
51	පුවක්ගහලියද්ද	ඊ. බාරෙත්තිඅප්පු සහ තවත්	එම	0 1 4	3 50
52	එම	ඊ. අප්පු සහ තවත්	එම	0 0 34	3 50
53	පත්වෙලදොරකඩහැළුම ගහකුඹුර	ම. උත්තප්පු	එම	0 1 10	3 50
54	එම	එම	එම	0 3 17	3 50
55	ඊරියගහකුඹුර	ඒ. කොන්නාවෙදා	එම	0 2 28	3 50
56	ඊරියගහකුඹුර පත් වෙලකුඹුර	ස. දෙව් ප්‍රෝලිය අබයසේකර දිසා නායක සහ කෙනෙක්	එම	0 2 1	3 50
57	පිත්ලියද්ද	රදුවාන විහාරේ	එම	0 0 18	3 50
58	පත්වෙලදොරකඩ හැළුමගහකුඹුර	ඒ. උත්තප්පු	කුඹුර	1 1 37	6 0
59	කැනිමගහකුඹුර නොගොත් මාරක කුඹුර	ස. දෙව් ප්‍රෝලිය අබයසේකර දිසානායක සහ කෙනෙක්	එම	1 3 38	6 0
60	ඉදුරුකොටුව	ම. බැනියෙල් ප්‍රෙර සහ තවත්	පරණ වගාව	0 1 24	3 50
62	මිල්ලගහකුඹුර	බ. මිලිය සහ තවත්	කුඹුර	1 1 23	6 0
63	එම	එම	එම	1 0 31	6 0
64	බිච්චගහකුඹුර	ස. දෙව් ප්‍රෝලිය සහ තවත්	එම	1 3 1	6 0
65	ගොඩපොරගහකුඹුර	ඊ. අප්පු	එම	0 1 2	3 50
66	—	ඊ. පුත්තප්පු සහ තවත්	එම	0 1 9	3 50
68	වෑවකුඹුර නොගොත් වෙතිවැලගහකුඹුර	එම	එම	3 3 10	11 0
69	වෙරළගහකුඹුර	එම	එම	0 1 3	3 50
70	පිත්කුඹුර	මල්මඩව විහාරේ	එම	0 0 39	3 50
71	දවවගහකුඹුර	ඒ. උත්තප්පු සහ තවත්	එම	0 3 29	3 50
72	එම	ඒ. පොඩිතයිදේ සහ තවත්	එම	0 1 25	3 50
73	එම	ඒ. සමෙල්තයිදේ සහ තවත්	එම	1 1 34	6 0
74	එම	ඒ. පොඩිතයිදේ සහ තවත්	එම	0 2 16	3 50
75	එම	ඒ. උත්තප්පු සහ තවත්	එම	1 0 28	6 0
79	අඵබොගහකුඹුර	බී. පෙරෝනිස්අප්පු සහ කෙනෙක්	එම	2 1 2	8 50
80	එම	බී. අල්ලියඅප්පු සහ තවත්	එම	2 2 36	8 50
81	පිත්ගහකුඹුර	ස. දෙව් අලියන්දි සහ තවත්	එම	5 2 37	18 0
82	එම	එම	එම	9 0 28	30 50
83	ඉඹුල්ගහවත්ත	ස. දෙව් කරෝලිය අප්පුහාමි	පරණ වගාව	6 3 7	21 50
84	පැලුත්ගහකුඹුර	ස. දෙව් කොර්නේලිය අප්පුහාමි	කුඹුර	1 0 18	6 0
85	ඊරියගහකුඹුර	ස. දෙව් ගනෝනිස් රෙජිස්ත්‍රාර් සහ කෙනෙක්	එම	1 1 35	6 0
86	මිල්ලගහකුඹුර	ස. දෙව් අලියන්දි අප්පුහාමි සහ තවත්	එම	3 3 27	11 0
87	ඊරියගහකුඹුර	ඒ. බුත්තප්පු සහ තවත්	එම	0 3 20	3 50
88	එම	ස. දෙව් ගෙත්ලික් සහ කෙනෙක්	එම	5 2 17	18 0
89	මීගහකුඹුර	පී. කරුණාතිඅප්පු සහ තවත්	එම	0 2 12	3 50
90	එම	ස. අල්ලිය	එම	0 3 16	3 50
91	එම	ක. පුත්තප්පු සහ තවත්	එම	0 3 20	3 50
92	එම	ම. පුත්තප්පු	එම	1 2 38	6 0
93	එම	හ. සමුවෙල්අප්පු සහ කෙනෙක්	එම	1 3 32	6 0
95	දෙහිගහකුඹුර, දඵ ගහ කුඹුර	ඒ. බුත්තප්පු සහ තවත්	එම	2 2 9	8 50
96	දත්තකුඹුර	හ. බාරෙත්තිඅප්පු සහ කෙනෙක්	එම	0 3 29	3 50
97	දත්තකුඹුර	හ. බාරෙත්ති අප්පු සහ කෙනෙක්	කුඹුර	1 3 37	6 0

කො.	ඉඩම් නම.	අයිතිකම් කිසිත්තා.	අත්දම.	සහතිකපත්‍රය කට ගෙවීම		
				මහත. අ. රු. ප.	සුදා මුදල. රු. ශ.	
98	දෙල්ගහකුඹුර	ව. කරමානිස්අප්පු සහ තවත්	කුඹුර	2	0 16	8 50
99	එම	ස. දෙත් සහොනිස්	එම	1	0 4	6 0
100	එම	ස. දෙත් පිටර්, පො. වි. සහ තවත්	එම	2	3 12	8 50
101	එම	ජ. බබාප්පු සහ කෙනෙක්	එම	1	2 22	6 0
102	එම	ම. බබාප්පු සහ තවත්	එම	0	2 33	3 50
103	එම	ජේ. බබාප්පු	එම	0	3 39	3 50
104	කැලගහකුඹුර	පී. කරුණවිඳිඅප්පු සහ තවත්	එම	2	0 10	8 50
105	එම	ක. සාමෙල්අප්පු සහ තවත්	එම	1	1 25	6 0
107	මිල්ලගහවත්ත	ම. ජුවන්අප්පු සහ කෙනෙක්	පරණ වගාව	4	1 12	13 50
108	ගුරුගහවත්ත	ස. දෙත් කොරනේලිස්අප්පුහාමි සහ කෙනෙක්	එම	1	2 23	6 0
109	මුනමල්ගහ කුඹුර	ස. දෙත් කොරනේලිස්	කුඹුර	1	0 35	6 0
110	මුනමල්ගහදෙතිස	ව. කරමානිස්අප්පු සහ තවත්	පරණ වගාව	0	0 27	3 50
111	ඉමුල්ගහවත්ත	පී. කරුණවිඳිඅප්පු සහ තවත්	එම	1	0 10	6 0
112	කික්කහවත්ත	ඕ. අල්ලිස්අප්පු සහ තවත්	එම	1	3 37	6 0
113	දොරකඩ ලියදද	ස. දෙත් දුම්බන්අප්පු	එම	0	1 18	3 50
114	ගොඩපොරගහලියදද	එම	එම	0	2 29	3 50
115	දොරකඩ කුඹුර	ස. දෙත් මුමපි සහ තවත්	කුඹුර	1	1 39	6 0
118	—	දෙත් ගොහානිස් රෙජිස්ත්‍රාර්	පරණ වගාව	0	2 20	3 50
119	අළුවෝගහකුඹුර	ස. දෙත් පිටර් සහ තවත්	කුඹුර	5	2 0	18 0
120	කොස්ගහලන්ද	ස. දෙත් අබ්ලිනු සහ තවත්	පරණ වගාව	5	0 7	18 0
121	එම	දෙත් තේතානිස් රෙජිස්ත්‍රාර්	එම	27	1 20	75 30
123	ර්ජිසගහ කුඹුර	ස. දෙත් කරමානිස්	කුඹුර	1	3 1	6 0
124	එම	ස. දෙත් කොරනේලිස් සහ තවත්	එම	0	2 18	3 50
127	කහටගහවත්ත	ස. දෙත් ගොහානිස් රෙජිස්ත්‍රාර්	පරණ වගාව	14	2 8	45 50
128	එම	එම	එම	17	1 8	51 50
129	—	ස. දෙත් මුමපි	එම	28	3 5	76 90
130	කැලගහවත්ත	ක. බබාහාමි	එම	1	0 32	6 0
131	එම	රදුවාන විහාරේ	එම	0	3 22	3 50
132	එම	ක. හෙලෙනා පින්තු සහ තවත්	එම	0	3 5	3 50
133	මිල්ලගහලන්දකුඹුර	ක. සමෙල්අප්පු	කුඹුර	0	1 13	3 50
134	එම	ක. කොරනේලිස්අප්පු	එම	0	2 20	3 50
135	එම	එ. සමෙල්අප්පු	එම	0	3 0	3 50
136	මිල්ලගහකුඹුර	ව. මල්ලෝහාමිනේ	එම	0	1 39	3 50
137	ර්ජිසගහකුඹුර	ස. ප්‍රොලිස්අප්පුහාමි, වි. ආ.	එම	1	0 14	6 0
138	දෙල්ගහකුඹුර	ස. දෙත් කරමානිස්	එම	1	1 11	6 0
139	මිල්ලගහවත්ත	ඒ. බබාඅප්පු සහ තවත්	පරණ වගාව	1	1 37	6 0
140	දෙල්ගහලන්දකුඹුර	ස. දෙත් තේතානිස්	කුඹුර	1	0 7	6 0
141	ගුරුගහ වත්ත	ඒ. අභිදහාමි සහ තවත්	පරණ වගාව	1	0 0	3 50
143	එම	ඒ. සාමෙල්අප්පු සහ තවත්	එම	2	3 36	8 50
144	මුනමල්ගහ කුඹුර	රදුවාන විහාරේ සහ තවත්	කුඹුර	0	1 35	3 50
145	එම	ඒ. සාමෙල්අප්පු සහ තවත්	එම	1	0 13	6 0
146	එම	ර. දෙත් කරමානිස් සහ තවත්	එම	1	1 18	6 0
147	ගලහිටිගාවේ කුඹුර	ඒ. සමෙල්අප්පු සහ තවත්	එම	1	2 27	6 0
148	වෙළුමල කුඹුර	පී. කවිච්චෝනා සහ තවත්	එම	1	0 13	6 0
149	තින්දේවල කුඹුර	ස. දෙත් කරෝලිස් සහ තවත්	එම	1	0 30	6 0
150	එම	රදුවාන විහාරේ	එම	0	0 28	3 50
150½	ගොසිවෙල්ගල කුඹුර	කොන්තාවෙදු	එම	0	1 13	3 50
151	එම	එම	එම	2	0 26	8 50
152	නර්වන් කුඹුර	ස. දෙත් අලිසන්ද්‍රී සහ තවත්	එම	1	1 8	6 0
153	එම	එම	එම	0	1 29	3 50
154	හල්ගහ කුඹුර	ව. මල්ලෝහාමි සහ තවත්	එම	1	2 36	6 0
155	එම	ක. කොරනේලිස්අප්පු සහ තවත්	එම	0	2 24	3 50
156	තිමහල්ගහ කුඹුර	ජ. ජුවානිස්අප්පු සහ තවත්	එම	1	3 34	6 0
157	එම	ජ. මෑනික්හාමි	එම	0	1 11	3 50
158	ගලහිටිගාවේ කුඹුර	වී. අප්පු	එම	3	1 10	11 0
159	දෙල්ගහලන්දේ කුඹුර	ස. එවිස්අප්පු සහ තවත්	එම	0	3 6	3 50
160	මාරගහ කුඹුර	ම. හෙලෙනා පින්තු සහ තවත්	එම	1	2 27	6 0
161	ගුරුගහවත්ත	එම	පරණ වගාව	0	0 35	3 50
162	මාරගහකුඹුර	ම. බබාඅප්පු සහ තවත්	කුඹුර	1	3 0	6 0
163	කැබැල්ලැගහ කුඹුර	හප්පිලුම්බේලුබිලිලේබි	එම	1	3 23	6 0
165	එම	ස. දෙත් අල්ලිස්	එම	1	1 33	6 0
166	මිල්ලගහ කුඹුර	ස. දෙත් අල්ලිස් සහ තවත්	එම	3	2 17	11 0
167	දිගහකුඹුර	ක. පුත්තිහාමි	එම	1	1 10	6 0
168	මුරුගහකුඹුර	ස. දෙත් එවිස්අප්පු සහ තවත්	එම	1	3 8	6 0
169	දව්වගහකුඹුර	දෙත ලියකෝරුහාමි සහ තවත්	එම	1	0 36	6 0
171	එම	ව. ත්නිස්විදුනේ	එම	2	2 11	8 50
172	වතවත්කුඹුර	ව. පුත්තිලුගුගේහාමි	එම	1	3 16	6 0
174	එම	ස. දෙත් ගෙනේලිස්අප්පුහාමි	පරණ වගාව	19	2 10	55 50

නො.	ඉඩමේ නම.	අයිතිකම් නිසන්සා.	අන්දම.	සහතිකපත්‍රය කට ගෙවිය	
				මහත. අ. ර. ප.	පුතු මුදල. දැ. ශ.
175	මිල්ලගහවත්ත	දෙමළේ රත්නාමි	පරණ වගාව	1	2 14 6 0
176	මිල්ලගහකුඹුර	එම සහ වත්ත	කුඹුර	6	3 14 21 50
177	කිරිඵලවගාවකුඹුර	ස. දෙත් ගොභානිස්	එම	1	1 8 6 0
178	මිල්ලගහ කුඹුර	එම	එම	3	3 37 11 0
182	කහටගහලන්ද	ම. ලොකේනාමි සහ තවත්	පරනවගාව	6	3 21 21 50
184	කැලගහවත්ත	ම. ගොභානිස්අප්පු සහ තවත්	එම	2	3 39 8 50
185	මිල්ලගහකුඹුර	ම. පුවත්අප්පු	කුඹුර	1	2 7 6 0
186	එම	ම. ගොභානිස්අප්පු	එම	0	2 10 3 50
187	—	ඒ. කරුණේඅප්පු	පරණ වගාව	2	3 2 8 50
188	කැලගහකුඹුර	ප. මරිකාමි සහ තවත්	කුඹුර	3	2 32 11 0
189	එම	ම. මොහොවිච්චි	එම	2	2 14 8 50
190	දත්තකුඹුර	ම. අල්ලිස්අප්පු	එම	0	3 38 3 50
191	එම	ස. දෙත් කේසානිස්	එම	0	3 8 3 50
192	මිල්ලගහලන්දෙ කුඹුර	ක. කොර්නිස්අප්පු	එම	0	1 29 3 50
193	දෙල්ගහකුඹුර	ඒ. සාමේල්අප්පු සහ තවත්	එම	1	1 7 6 0
194	දෙල්ගහලන්දේකුඹුර	ඒ. බබාඅප්පු සහ තවත්	එම	0	2 17 3 50
195	දෙල්ගහකුඹුර	ස. දොන සාරනාමි	එම	0	2 24 3 50
195½	කහටගහවත්ත	ඒ. සාමේල්අප්පු	පරණ වගාව	1	3 1 6 0
196	දෙල්ගහකුඹුර	එම	කුඹුර	2	1 11 8 50
198	දත්තකුඹුර	ග. ගොභානිස්අප්පු	එම	0	1 39 3 50
199	කහටගහකුඹුර	ර. සාන්තිහාමි සහ තවත්	එම	5	3 22 18 0
201	ඇට්ඹගහකුඹුර	ස. දෙත් අල්ලිස්	එම	4	0 34 13 50
202	එම	ස. දෙත් ගෙත්පුත්	එම	4	0 17 13 50
206	මිල්ලගහවත්ත	ඩ. ජිලිස් සහ තවත්	පරණ වගාව	1	1 36 6 0
207	එම	ඒ. සිත්තිහාමි	එම	2	1 12 8 50
208	එම	ඒ. දුම්බරඅප්පු	එම	3	0 15 11 0
209	කොස්ගහකුඹුර	ඒ. බබාඅප්පු	කුඹුර	4	1 34 13 50
210	ගොරගහකුඹුර	එම තවත්	එම	1	3 23 6 0
212	කිරිඵලවගාවකුඹුර	ඉ. ගෝමිස්අප්පු සහ තවත්	පරන වගාව	0	1 33 3 50
213	—	එම	එම	1	0 15 6 0
214	කොබෝමලේ දෙතිස	ම. පිලෝරිස්අප්පු සහ තවත්	පරන වගාව	1	2 32 6 0
215	කරගහකුඹුර	ම. දුම්බරඅප්පු	කුඹුර	3	1 22 11 0
216	—	ර. රේනන් පුරු	පරන වගාව	3	1 33 11 0
217	කරගහකුඹුර	ම. කොර්නිස් සහ කෙනෙක්	කුඹුර	4	1 39 13 50
218	එම	ම. පුවත්අප්පු	එම	2	3 23 8 50
219	—	ක. ගෙලොකා පිත්තු සහ තවත්	පරන වගාව	2	1 2 8 50
220	—	එම	එම	18	0 30 53 50
224	—	ජ. කරුණේ	එම	0	1 34 3 50
225	දෙල්ගහවත්ත	ග. බබාඅප්පු සහ තවත්	එම	1	1 14 6 0
227	—	ග. බබානිස්අප්පු සහ තවත්	එම	12	2 7 39 50
230	ගොරගහකුඹුර	ජ. රුසිකන්පිල්ලේ	කුඹුර	1	0 11 6 0

මේ ඉඩම්වලට ඊට පෙරවුව සඳහන් කර තිබෙන ගාස්තුව ගෙවීමට, ඒවා ආණ්ඩුවට අයිති තැනි ගැටීමට සහතිකපත්‍ර දෙනු ලැබේ. ගාස්තු වෙන්දේසි දවසේදීම ගෙවිය යුතුය. ඉඩම්කම්වි දෙකක් නොහොත් ඊට වැඩි ගතයක් එකට සාමු වීම, එක සහතිකපත්‍රයක් ඉල්ලුම්කල වීම දෙනු ලැබේ.

මෙම ඉඩම් ගැණ වැඩිදුර කාරණා සර්වේච්ඡිකාරයන්ගෙන්ද, විකිනීමේ කොන්දේසි ගැණ බස්නාතිරපලාගේ වංශාධිපති ආණ්ඩුවේ ඒස්තරයන්ගෙන්ද දැනගත්ට පුළුවන.

ගරුකර ආණ්ඩුකාර උතුමානන්වකන්සේගේ ආඥාව ලෙස,
 ඩබ්ලිව්. ඩී. චේලර්,
 වැඩබලන මහසෙක්‍රයාරිස් මමසා.

Plumbago Lands.

NOTICE is hereby given that on Wednesday, October 17, 1900, at 12 noon, the Assistant Government Agent, Kalutara, will put up to public auction, at the Kalutara Kacheheri, the lease of the under-mentioned allotments of land, situated in the Kalutara District, for ten years, on conditions which can be ascertained at the Kalutara Kacheheri.

All bids will be subject to approval and confirmation by Government.

Kalutara Kacheheri,
 September 1, 1900.

H. O. Fox,
 Assistant Government Agent.

List of Lands.

Preliminary plan 10,852. Village—Magura.

Lot.	Name of Land.	Extent.		Lot.	Name of Land.	Extent.	
		A.	R. P.			A.	R. P.
9674	Polgaha-aswedduma	0	1 0	9681	Pashaulhena	0	0 6
9675	Do.	0	0 35	9686	Do.	4	1 7
9676	Do.	0	0 26	9687	Do.	0	2 11
9677	Polgaha-asweddumekamata alias Pashaulhena	0	1 28	9688	Do.	0	2 37
9678	Pashaulhadeniya	0	0 16	9689	Do.	1	0 0
9680	Do.	0	0 33	Situating in the Maha pattu south of Pasdun korale east.			

මිනිරන් ඉඩම්.

කළු පතර දිස්ත්‍රික්කේ පිහිටි මෙහි පහත සඳහන් කරන බිම් කම්පිවල මිනිරන් ගැරිව පිහිස දහ අවුරුද්දක බිඳ්ද කළු පතර උපද්‍රව්‍යයන් නාන්සේ විසින් වර්ෂ 1900 ක්වූ ඔක්තෝබ්‍ර මස 17 වෙනි බද්ද දවල් 12ට කළු පතර කම්පිවරියේදී වෙන්දේසිකර විකුණනු ලබන බව දෙපතට දැනුණුය.

එකිනිමේ කොන්දේසිගැනුණු කළු පතර කම්පිවරියේදී ඉල්ලුම්කර දැනගන්ව පුළුවන. ඉල්ලුම් භාරගැනීමට හෝ නොගැනීමට ආණ්ඩුවේ කැමැත්ත ප්‍රකාර වේ.

වර්ෂ 1900 ක්වූ සැප්තැම්බර් මස 1 වෙනි දින කළු පතර කම්පිවරියේදී.

එම්. ඩී. පොක්ස්,
උපද්‍රව්‍යය මහත.

ඉඩම් නාමලේඛන අං.
පැලෑඟ 10,852.

නො.	ගම.	ඉඩමේ නම.	මහත.			නො.	ගම.	ඉඩමේ නම.	මහත.		
			අ.	රු.	ප.				අ.	රු.	ප.
9674	මඟුර	පොල්ගහ අස්වැද්දුම	0	1	0	9680	මඟුර	පස්ගවුල් සේන දෙණිය	0	0	33
9675	එම	එම	0	0	35	9681	එම	පස්ගවුල් සේන	0	0	6
9676	එම	එම	0	0	26	9686	එම	එම	4	1	7
9677	එම	පොල්ගහ අස්වැද්දුම (කම්බ) නොගොන් පස්ගවුල් සේන	0	1	28	9687	එම	එම	0	2	11
			0	0	16	9688	එම	එම	0	2	37
9678	එම	පස්ගවුල් සේන දෙණිය	0	0	16	9689	එම	එම	1	0	0

පිහිටා තිබෙන්නේ නැගෙනහිර පස්දුන්කෝරලේ දකුණු මහපත්තුවේය.

LAND SALES IN THE CENTRAL PROVINCE.

No. 1,745, C. P.

Colonial Secretary's Office,
Colombo, August 30, 1900.

ON Wednesday, October 24, 1900, at 12 o'clock noon, the Hon. the Government Agent for the Central Province will put up to auction, at his office in Kandy, the under-mentioned portions of Crown Land, on the terms authorized by Government.

Five allotments of land situated in the Udapalata division of the Kandy District of the Central Province. Preliminary plan 4,874. Village—Mulgama.

Lot.	Name of Land.	Name of Applicant.	Description.	Extent.		Upset Price per Acre. Rs.
				A.	R. P.	
13062	Kahatakosgahamulle patana alias kele	—	Patana and strip of jungle	0	2 16	40
13063	Do.	—	Tea nursery	0	1 8	30
13064	Do.	—	Jungle with milila and kahata	0	3 9	60
13065	Do.	Ambagahawattegedara Pinhami	Patana and jungle with kahata, &c.	4	3 26	60
13066	Do.	—	do.	0	1 12	30

Further information respecting these lands may be obtained from the Surveyor-General, and respecting the conditions of sale from the Hon. the Government Agent, Central Province, Kandy.

By His Excellency the Governor's command,

W. T. TAYLOR,
Acting Colonial Secretary.

No. 1,745, C. P.

වර්ෂ 1900 ක්වූ අගෝස්තු මස 30 වෙනි දින කොළඹ මහසෙනෙවිගාරයේදී කන්කෝරුවේදී.

මධ්‍යම දිසාවේ ගෞරවනීයවූ ඒජන්ත උපද්‍රව්‍යයන්සේ විසින් මෙහි පහත සඳහන් වූ ආණ්ඩුව සත්කක ඉඩම් ආණ්ඩුවේ නියෝගවල ප්‍රකාරව වර්ෂ 1900 ක්වූ ඔක්තෝබ්‍ර මස 24 වෙනි බද්ද දවල් 12ට මහනුවර කම්පිවරියේදී වෙන්දේසිකර විකුණනු ලබන බව දෙපතට දැනුණුය.

මධ්‍යම දිසාවේ මහනුවර පලාතේ උඩපලාත කොට්ඨාසයේ පිහිටා තිබෙන බිම් කැබලි පහක්. සිතියම 4,874. අයිතිකම් කිසිවක්—ආණ්ඩුව.

නො.	ගම.	ඉල්ලුම්කරු.	අන්දම.	මහත.		
				අ.	රු.	ප.
13062	වුල්ගම	—	පහත සහ කැලෑ රෙදක්	0	2	16
13063	අක්කරසන් රූපියල් 40 හේ හිටි පටන්ගැනී විකුණනු ලබන බව දෙපතට දැනුණුය.	—	වේපැල තවාන	0	1	8

නො.	ගම.	අයිතිකම් කියන්නා.	අන්දම.	මහත.
				අ. රු. ප.
13064	අක්කරයක් රූපියල් 30ගේ හිට විකුනාවට පවත්වනව යෙදේ.	—	මිලියු කනවයස් නිබෙන කැලේ	0 3 9
13065	මුල්ගම	අඹගහවත්තේ හෙදර පිත්තාමි	පහත සහ කහව ආදිය ඇති කැලේ	4 3 26
13066	අක්කරයක් රූපියල් 60ගේ හිට විකුනාවට පවත්වනව යෙදේ.	—	එම	0 1 12
	අක්කරයක් රූපියල් 30ගේ හිට පවත්වනව විකුනාවට යෙදේ.	—	—	—

යහ මේ ඉඩම් සියල්ලටම කියන්නේ කහවකොස්ගහමුල්ල පහත නොහොත් කැලේ.
මෙම ඉඩම් ගැණ වැඩිදුර කාරණා සර්වේචර්ජනාලයෙන් දැනගන්නට ගැනීමට ඇර කොන්
දේසි ගැණ වැඩිදුර කාරණා මඩුරම් දිසාමේ ගෞරවනීයවු ජනප්‍රධානාන්යයෙහිද අසා දැනගත ගැනීමේ.
ගරුකර ආණ්ඩුකාර උතුමානත්වයන්සේගේ ආශ්‍රවලය,
බඩුල්ල, පී. චේලර්,
වැඩබලන මහසෙනෙහිවරයා විමස.

No. 1,746, C. P. Colonial Secretary's Office,
Colombo, September 1, 1900.

ON Wednesday, October 24, 1900, at 12 o'clock noon, the Hon. the Government Agent for the Central Province will put up to auction, at his office in Kandy, the under-mentioned portion of Crown Land, on the terms authorized by Government.

An allotment of land situated in the Udapalata division of the Kandy District of the Central Province. Preliminary plan 4,825.

Lot.	Village.	Name of Land.	Description.	Extent.	Upset Price per Acre.
				A. R. P.	Rs.
B 809	Mitalawa	Katakahanambehena	Chena	1 1 34	25

Further information respecting this land may be obtained from the Surveyor-General, and respecting the conditions of sale from the Hon. the Government Agent, Central Province, Kandy.

By His Excellency the Governor's command,
W. T. TAYLOR,
Acting Colonial Secretary.

No. 1,746, C. P. මේ 1900 ක්වු සැප්තැම්බ් මස 1 වෙනි දින කොළඹ මහසෙනෙහිවරයා විසින් කන්තෝරුවේදී.

මඩුරම් දිසාමේ ගෞරවනීයවු ජනප්‍රධානාන්යයෙහි විසින් මෙහි පහත සඳහන්වන ආණ්ඩුවසන්තක ඉඩම ආණ්ඩුවේ නියෝගවල ප්‍රකාරයට මේ 1900 ක්වු ඔක්තෝම්බ් මස 24 වෙනි වූද්දි දවල් 12ට මහසුචර් කවීමේදී වෙන්දේසිකර විකුණනව යෙදෙනවා ඇත.

මඩුරම්දිසාමේ මහසුචර් පලාතේ උඩපලාත කොට්ඨාසයේ පිහිටා තිබෙන බිම්කැබේලි එකක්. සිතියම 4,825.

නො.	ගම.	ඉඩමේ නම.	අයිතිකම් කියන්නා.	අන්දම.	මහත.
					අ. රු. ප.
B 809	මිතලවිම	කටකහනඹේ ගේන	ආණ්ඩුව.	හේන	1 1 34

අක්කරයක් රූපියල් 25ගේ හිට පවත්වනව විකුනාවට යෙදේ.
මෙම ඉඩම ගැණ වැඩිදුර කොරතුරු සර්වේචර්ජනාලයෙන් දැනගතගැනීමට ඇර කොන්
දේසි ගැණ වැඩිදුර කොරතුරු මඩුරම් දිසාමේ ගෞරවනීයවු ජනප්‍රධානාන්යයෙහිද අසා දැනගන්නට ගැනීමේ.
ගරුකර ආණ්ඩුකාර උතුමානත්වයන්සේගේ ආශ්‍රවලය,
බඩුල්ල, පී. චේලර්,
වැඩබලන මහසෙනෙහිවරයා විමස.

LAND SALES IN THE SOUTHERN PROVINCE.

No. 1,084, S. P. Colonial Secretary's Office,
Colombo, September 9, 1900.

ON Tuesday, October 30, 1900, at 12 o'clock noon, the Government Agent for the Southern Province will put up to auction, at his office in Galle, the under-mentioned portions of Crown Land, on the terms authorized by Government.

Two allotments of land situated in the Bentota-Walallawiti korale division of the Galle District of the Southern Province.

Preliminary plan 1,437.—Bentota-Walallawiti korale.

Lot.	Village.	Name of Land.	Description.	Extent.	Upset Price per Acre.
				A. R. P.	Rs.
12000	Ganegoda	Tanterigewatta	Garden	3 1 30	250
12001	Do.	do.	do.	1 2 23	250

Further information respecting these lands may be obtained from the Surveyor-General, and respecting the conditions of sale from the Government Agent, Galle.

NOTE.—Land supposed to contain plumbago.

By His Excellency the Governor's command,
W. T. TAYLOR,
Acting Colonial Secretary.

No. 1,084, S. P.

වම් 1900 ක්වූ සැප්තැම්බර් මස 9 වෙනි දින කොළඹ මහසෙනෙවිවරයාගේ කන්තෝරුවෙහි.

දකුණු දිසාවේ ගාල්ලේ ඒජන්තවරයාගේ විසින් මෙහි සහන සඳහන්වන ආණ්ඩුව සන්ධාන ඉඩම් ආණ්ඩුවේ නියෝගවල ප්‍රකාරයට වම් 1900 ක්වූ කන්තෝරුවර මස 30 වෙනි දිනවූ අගනරුවාදි දවල් දෙලඟට ගාල්ලේ කවිවේරියේදී වෙන්දේසිකර විකුණනවි යෙදෙනවා ඇත.

දකුණු දිසාවේ ගාල්ල පලාතේ බෙන්තර වලල්ලාච්චිකෝරලේ කොට්ඨාසයේ පිහිටා තිබෙන බිම් කැබලි 2ක්.

පිහිටම 1,437. බෙන්තර වලල්ලාච්චිකෝරලේ.

නො.	ගම	ඉඩමේ නම.	අන්දම.	මහ. අ. රු. ප.	අක්කර සහ මිල. රු.
12000	ගනේගොඩ	තන්තිරිගෙ වත්ත	වත්ත	3 1 30	250
12001	එම	එම	එම	1 2 23	250

මෙම ඉඩම් ගැණ වැඩිදුර කාරණා සර්වේයර්ජනරාලයන්ගේගෙන්ද, විකිනීමේ කොන්දේසි ගැණ කාරණා දකුණු පලාතේ ඒජන්තවරයාගේගෙන්ද දැනගන්ව පුළුවන.

ගරුකර ආණ්ඩුකාර උතුමානව්වතන්සේගේ ආඥාවලෙස,

ඩබ්ල්. ටී. වෙලර්,
වැඩබලන මහසෙනෙවිවරයා.

LAND SALES IN THE NORTH-WESTERN PROVINCE.

NOTICE is hereby given that the Land Sale fixed for September 18, 1900, has been postponed to September 25, 1900.

Puttalam Kacheheri,
September 4, 1900.

H. W. BRODHURST,
Assistant Government Agent.

No. 1,415, N.-W. P.

Colonial Secretary's Office,
Colombo, September 1, 1900.

ON Tuesday, November 20, 1900, at 1 o'clock p.m., the Government Agent for the North-Western Province will put up to auction, at his office in Kurunegala, the under-mentioned portions of Crown Land, on the terms authorized by Government.

Twelve allotments of land situated in the Katugampola hatpattu division of the Kurunegala District of the North-Western Province.

Lot.	Village.	Name of Land.	Description.	Extent.		Upset Price per Acre. Rs.
				A.	R. P.	
10946	Hamangalla	Potuliyaddegodella <i>alias</i> Kekunagahamulagodellamukalana	Forest	16	1 6	30
10947	Dawatawa	do.	do.	8	0 8	30
Preliminary plan 2,328. Claimant—Crown.						
10911	Ihalakotuwella	Kulunnebendikandapaulahena <i>alias</i> kele	Forest	1	2 10	30
10912	Ihalakotuwella and Pahalakotuwella	Kulunnabendigalkanda	Forest, greater part rock	6	1 18	15
10913	Do.	Kulunnabendikandapaulahena <i>alias</i> kele	Forest	28	0 0	40
Preliminary plan 2,330. Claimant—Crown.						
10917	Ketaruppuwa	Horagahamulakele	High jungle	4	3 31	30
Preliminary plan 2,334. Claimant—Crown.						
10924	Uturawala	Kankanigewattakele	Chena	1	2 0	20
10925	Do.	Kankanigepurana	Abandoned paddy field	8	3 15	10
10926	Do.	Dunkanaralagewattakele	Chena	0	3 32	20
10927	Do.	Kaluhamigewattakele	Forest	3	1 5	30
Preliminary plan 2,333. Claimant—Crown.						
10928	Nabirittankadawara	Meriswelwattakele	Jungle suitable for cocoanut	12	3 22	30
Claimant—Wickramasingha Vidane Appu.						
Q 1162	Do.	Metigannakettawatta	Cocoanut 10 years old	0	2 0	200

Further information respecting these lands may be obtained from the Surveyor-General, and respecting the conditions of sale from the Government Agent, North-Western Province.

By His Excellency the Governor's command,
W. T. TAYLOR,
Acting Colonial Secretary.

No. 1,415, N.-W. P.

වස 1900 ක්වූ සැප්තැම්බර් මස 1 වෙනි දින කොළඹ මහසෙනසුනාධිපතිවරයන්ගේ කන්තෝරුවේදීය.

වසම දිසාවේ ආණ්ඩුවේ ඒජන්තවරයන්ගේ විසින් මෙහි තහන සඳහන්වන ආණ්ඩුව සන්ධාන ඉඩම් ආණ්ඩුවේ නියෝගවලට ප්‍රකාරයට වස 1900 ක්වූ සැප්තැම්බර් මස 20 වෙනි දිනවූ අගනරුවාදා දවල් 1 ව ආරුහුණ මල කවිවේරියේදී වෙන්දේසිකර විකුණනව සඳහනවා ඇත.

වසම දිසාවේ ආරුහුණ මල පලාතේ කටුගම්පොලහත්පත්තුවේ කොට්ඨාසයේ පිහිටා තිබෙන බිම්කැබලි 12ක්. සිතියම 2,349. අයිතිකම කියත්තා—ආණ්ඩුව.

නො.	ගම.	ඉඩමේ නම.	අන්දම.	මහස. අ. රු. ප.
10946	ගමන්ගල	පොතුලියද්දේගොඩැල්ල හොඟොත්		16 1 6
10947	දවවව	කැකුනගහමුලගොඩැල්ලේ මුකලාන එම		8 0 8
10911	ඉහලකොටුවැල්ල	සිතියම 2,328. කුලුත්තබැදිකන්දප.මුල හේන හොඟොත් කැලේ	එම	1 2 10
10912	ඉහලකොටුවැල්ල සහ පහල කොටුවැල්ල	කුලුත්තබැදි ගල්කන්ද	මුකලාන, වැඩි කොටස ගල	6 1 18
10913	එම	කුලුත්තබැදිකන්දප.මුල හේන හොඟොත් කැලේ	මුකලාන	28 0 0
10917	කැවරුප්පුව	සිතියම 2,330. ගොරගහමුලකැලේ	කැලේ	4 3 31
10924	ලතුරුවල	සිතියම 2,334. කන්කානිගේවත්තේකැලේ	හේන	1 2 0
10925	එම	කන්කානිගේපුරන	එව් හොකරන කුඹුර	8 3 15
10926	එම	දුක්කනරුවගේවත්තේකැලේ	හේන	0 3 32
10927	එම	කලුහාමිගේවත්තේකැලේ	මුකලාන	3 1 5
10923	හාබිරිත්තත්තබවර	සිතියම 2,333. මිරිස්වැල්වත්තේකැලේ	පොල්වලට සැඟහ කැලේ	12 3 22
Q 1162	එම	අයිතිකම කියත්තා—වික්‍රමසිංහ විදානපේරු. මැව්ගන්තාකැන්දේවත්ත	අවුරුදු දහසක් පමණ කල්හිස පොල් ඉඩම	0 2 0

නියමකරණලද මුදල—හොමමර 10946, 10947, 10911, 10917, 10927, 10923 අක්කරයක් රු. 30යි.

"	"	10912	"	15යි.
"	"	10913	"	40යි.
"	"	10924 සහ 10926	"	20යි.
"	"	10925	"	10යි.
"	"	Q 1162	"	200යි.

මෙම ඉඩම් ගැණ වැඩිදුර කාරණ සර්වේයර්ජනරාල්වරයන්ගේද, විකිනීමේ කොන්දේසි ගැණ කාරණ වසමදිසාවේ ආණ්ඩුවේ ඒජන්තවරයන්ගේද දැනගන්ව පුළුවන.

ගරුකර ආණ්ඩුකාර උතුමානත්තවත්තේගේ ආඥාවලෙස,
 ඩබ්ලිව්. පී. චේලර්,
 මැඩබලන මහසෙනසුනාධිපතිවරයා.

No. 1,416, N.-W. P.

Colonial Secretary's Office,
 Colombo, September 11, 1900.

ON Monday, November 5, 1900, at 1 o'clock P.M., the Assistant Government Agent for the Chilaw District will put up for sale or settlement, at his office in Marawila Resthouse, the under-mentioned portions of Crown Land, on the terms authorized by Government.

Twenty-two allotments of land situated in the Pitigal korale south division of the Chilaw District of the North-Western Province.

Lot.	Village.	Name of Claimant.	Description.	Extent.		Upset Price per Acre.
				A.	R. P.	
J 64	Madampe	Migel Silva Gamarala	Field	3	3 2	15
Preliminary plan 210.						
5913	Yakdessawa	H. M. Appuhamy	Jungle	1	3 5	25
5914	Do.	do.	Chena	1	0 34	20
5915	Do.	M. A. Herathamy	Garden	2	1 24	—°
H 474	Do.	do.	do.	2	3 38	—°
5916	Do.	do.	do.	0	2 7	—°
5926	Tulawala	A. M. Babahamy	do.	2	1 6	—°
Preliminary plan 1,994:						
9967	Koswatta	Crown	Forest	3	2 38	40

° Certificate of quiet possession.

Lot.	Village.	Name of Claimant.	Description.	Extent.		Upset Price
				A.	R. P.	per Acre. Rs.
Preliminary plan 1,193.						
K 615	Paluwelgala	Heirs of Telenis Gamarala	Garden	1	3 18	—°
L 615	Do.	do.	do.	1	3 36	30
M 615	Do.	do.	do.	2	2 27	90
N 615	Do.	do.	do.	0	2 32	30
O 615	Do.	do.	do.	0	1 1	100
P 615	Do.	do.	do.	18	0 0	40
Q 615	Do.	do.	do.	0	0 24	—°
Preliminary plan 263.						
J 88	Paluwelgala	W. Dominick Tissera	Garden	33	2 18	40
Preliminary plan 2,135.						
Q 1080	Udalawela	Udalawela Pansala	Field	0	1 11	15
10419	Do.	Crown	Jungle	7	0 23	15
10420	Do.	do.	do.	0	1 34	15
Preliminary plan 2,083.						
M 1073	Hundirapola	R. M. Baronchi Appnhamy	Deniya land	4	0 30	25
N 1073	Do.	R. M. Badda Naide	do.	1	2 24	25
V 1073	Do.	R. M. Arachchi Kiri Naide	do.	2	2 36	25

* Certificate of quiet possession.

Further information respecting these lands may be obtained from the Surveyor-General, and respecting the conditions of sale from the Assistant Government Agent, Chilaw.

By His Excellency the Governor's command,

W. T. TAYLOR,
Acting Colonial Secretary.

No. 1,416, N.-W. P.

වම් 1900 ක්වූ සැප්තැම්බර් මස 11 වෙනි දින කොළඹ මහසෙනෙවුන්ගේ නිවැසියන්ගේ කටයුතු වූයේ,

වම් දිනට මහලක්කරුන්ගේ උපදේශනා මත මෙහි පහත සඳහන් වූ ආණ්ඩු සහ පහත ඉඩම් ආණ්ඩු නියෝගවල ප්‍රකාරව වම් 1900 ක්වූ නොවැම්බර් මස 5 වෙනි දිනට සඳු දවල් 12 මාරුවල මානාසමයේ වෙන්දේසි කර වඩාණවත් නොගොස් නිවැසියන්ගේ අතට ගෙදෙනවා ඇත.

වම් දිනට මහලක්කරුන්ගේ දකුණු පිටියලකෝරලේ කොට්ඨාසයේ පිහිටා තිබෙන බිම්කැබලි 22ක්. සිතියම 210.

නො.	කම.	අයිතිකරු නිවැසියා.	අත්දම.	මහත.		අක්කර යක මිල.
				අ. රු. ප.	රු.	
J 64	මාදම්පේ	මහලේ සිල්වා මරණ	කුඹුර	3	3 2	15
සිතියම 1,132.						
5913	කන්දෙස්සාව	එම්. ඇම්. අප්පහාමි	කැලෑව	1	3 5	25
5914	එම	එම	කේන	1	0 34	20
5915	එම	ඇම්. ඒ. හේරත්තාමි	වත්ත	2	1 24	මජපුව
H 474	එම	එම	එම	2	3 38	මජපුව
5916	එම	එම	එම	0	2 7	මජපුව
5926	තුලාවල	ඒ. ඇම්. බඩාහාමි	එම	2	1 6	මජපුව
සිතියම 1,994.						
9967	කොස්වත්ත	ආණ්ඩුව	මුකලාන	3	2 38	40
සිතියම 1,193.						
K 615	පලුවෙල්කාල	ගෙලේනිස්මරණගේ උරුමක්කාරයෝ	වත්ත	1	3 18	මජපුව
L 615	එම	එම	එම	1	3 36	30
M 615	එම	එම	එම	2	2 27	90
N 615	එම	එම	එම	0	2 32	30
O 615	එම	එම	එම	0	1 1	100
P 615	එම	එම	එම	18	0 0	40
Q 615	එම	එම	එම	0	0 24	මජපුව
සිතියම 263.						
J 88	පලුවෙල්කාල	බඩලිච්. දෙමිනිස් තිසේරු	වත්ත	33	2 18	40
සිතියම 2,135.						
Q 1080	උඩලවෙල	උඩලවෙල පාසල	කුඹුර	0	1 11	15
10419	එම	ආණ්ඩුව	කැලෑව	7	0 23	15
10420	එම	එම	එම	0	1 34	15
සිතියම 2,083.						
M 1073	හුන්දිරපොල	ආර්. ඇම්. බාරොන්චි අප්පහාමි	දෙනිය	4	0 30	25
N 1073	එම	ආර්. ඇම්. බද්දකඩ්දේ	එම	1	2 24	25
V 1073	එම	ආර්. ඇම්. ආරච්චි කිරිනයිදේ	එම	2	2 36	25

මෙම ඉඩම් ගැණ වැඩිදුර කාරණා සර්වේසර්පනරාජ්‍යයන්ගේ සේවයේ, විකිනීමේ කොන්දේසි ගැණ වම්දිනට මහලක්කරුන්ගේ උපදේශනා මත දැනගන්නට පුළුවන.

කරුණ ආණ්ඩුකාර උතුමානවතන්ගේ ආඥාවලට,
බඩලිය. ටී. වෙලර්,
වැඩබලන මහසෙනෙවුන්ගේ වමින.

LAND SALES IN THE EASTERN PROVINCE.

No. 801, E. P.

Colonial Secretary's Office,
Colombo, September 4, 1900.

ON Thursday, October 25, 1900, and the following days, at noon, the Government Agent for the Eastern Province will put up to auction, at his office in Batticaloa, the under-mentioned portions of Crown Land, on the terms authorized by Government.

Preliminary plan 2,677.—Bintenna pattu.

Lot.	Village.	Name of Claimant.	Description.	Extent.		Upset Price	
				A. R. P.	Rs.		
77340	Pulaveli	Utcha	House and cattle shed	0	1	34	10
77341	Do.	Vairamuttu	Abandoned garden	0	0	35	10
77342	Do.	Katiravelu	House and cattle shed	0	0	17	10
77343	Do.	Javara	Hut and garden	0	0	7	10
77344	Do.	Bora	Cattle shed and creepers	0	0	24	10
77345	Do.	Rengan	House and garden	0	0	33	10
77347	Do.	Vaitilinkam and Muttu	Two huts and cattle shed	1	0	26	10
77348	Do.	Vaitilinkan	Paddy field	6	2	13	10
Preliminary plan 2,678.							
77350	Do.	A. Meyattivava	Hut and garden, now abandoned	2	0	0	10
77351	Do.	Pokker Meyatinvava	Hut and garden	0	3	10	10
77353	Do.	Timma	House and garden	0	2	3	10
77355	Do.	Sikka	Hut and garden	0	1	24	10
77356	Do.	Vellaiyan	Hut and compound	0	0	28	10
77357	Do.	Kumarasami	Garden, huts, &c.	0	0	32	10
77358	Do.	Messrs. Pate & Co.	Cattle shed and compound	0	0	8	10

Further information regarding these lands and conditions of sale may be obtained from the Government Agent, Eastern Province, Batticaloa.

By His Excellency the Governor's command,

W. T. TAYLOR,
Acting Colonial Secretary.

No. 801, E. P.

கொலோனியல் சர்க்கிற்றத்தார் ஆபிசில்,
கொழும்பு, 1900 ம் வருஷ பிரதாசினா 4 ந் உ.

1900 ம் ஆண்டு ஐப்பசிமாதம் 25 ந் திகதியாகிய வியாழக்கிழமையிலு மதனையடுத்த நாட்களிலும் கிழக குமாநகரத்தினு கவற்றமேந்து ஏசுன்றவர்கள் தனது ஆபிசில் இதனடியிற் சொல்லப்படடிருக்கிற முடிசூரிய காணித துண்டுகளை, அரசாட்சியாரால் உதரவுபண்ணப்பட்டிருக்கும் பொருத்தபிரகாரம் ஏலத்திற் கூறி விற்பார்.

படம் 2,677. வந்தனைப்பற்று.

ஏக்கரொன்
றுக்கு தரிப

இல.	குறிச்சி.	உரித்தாளியின் பெயர்.	விபரம்.	வீசாலம்.	புலிலை.		
				அ. நூ. ப.	நூ.		
77340	பூலாவெளி	உச்சா	வீடும மாட்டுக்காரையும்	0	1	34	10
77341	பெடி	வயிரமுத்து	புரன்போகவிட்ட தோட்டம்	0	0	35	10
77342	பெடி	கதிரவேலு	வீடும மாட்டுக்காரையும்	0	0	17	10
77343	பெடி	ஜவரா	கிறு வீடும தோட்டமும்	0	0	7	10
77344	பெடி	பேர்ரா	மாட்டுக்காரையும் கொடகமும்	0	0	24	10
77345	பெடி	நெற்கன்	வீடும தோட்டமும்	0	0	33	10
77347	பெடி	வயித்திலிங்கமும் முத் துவும்	இரண்டு குடிசையும் மாட்டுக் காரையும்	1	0	26	10
77348	பெடி	வயித்திலிங்கம	வயல	6	2	13	10
படம் 2,678.							
77350	பூலாவெளி	அ. மெய்யதீன்வாவா	புரன்போட்ட தோட்டமும் குடி சையும்	2	0	0	10
77351	பெடி	போக்கர்மெய்யதீன்வாவா	குடிசையும் தோட்டமும்	0	3	10	10
77353	பெடி	திமமா	வீடும தோட்டமும்	0	2	3	10
77355	பெடி	சிக்கா	குடிசையும் தோட்டமும்	0	1	29	10
77356	பெடி	வெள்ளையன்	குடிசையும் வளவும்	0	0	28	10
77357	பெடி	சுமாரசாமி	தோட்டம், குடிசை முதலியன	0	0	32	10
77358	பெடி	பேற்கொம்பனியார்	மாட்டுக்காரையும் வளவும்	0	0	8	10

இக்காணிகளைப்பற்றிய மேலதிகமான வினம்பரங்களையும் விற்பனையின் கொந்திகளையும்பற்றி மட்ட
க்களப்பு அரசாட்சி ஏசுன்றத்தரை யவர்களிடம் வினாவு யறிந்துகொள்ளலாம்.

தேசாதிபதி மகோத்தமா அவர்களினது கட்டளையின்படி,

டபிள்யு. றீ. தேயிலர்,
இராசாங்க விசுதரின் வேலைபார்ப்பவர்.

No. 802, E. P.

Colonial Secretary's Office,
Colombo, September 9, 1900.

ON Thursday, October 25, 1900, and the following days, at noon, the Government Agent for the Eastern Province will put up to auction, at his office in Batticaloa, the under-mentioned portions of Crown Land, on the terms authorized by Government.

Preliminary plan 2,671.—Bintenna.

Lot.	Village.	Name of Applicant.	Description.	Extent.		Upset Price
				A.	R. P.	per Acre.
						Rs. c.
77322	Padiyatalawa	I. Utumalevvai	Mahabedda	1	2 36 50	20 0
77326	Do.	Rev. C. Royer	Site for a school	1	0 34	10 0
Preliminary plan 2,680.—Eraur.						
77361	Karadiyanaru in Pankudaveli	S. Chellan and S. Kumaravelu	Palaiyadihchenai	0	1 30	10 0
77363	Do.	do.	do.	3	2 28	12 50
Preliminary plan 484.—Porativu.						
4630	Palukamam	S. Tanmer	Kalladikkarachchaimunmari	18	0 20	10 0

Further information regarding these lands and conditions of sale may be obtained from the Government Agent, Eastern Province, Batticaloa.

By His Excellency the Governor's command,

W. T. TAYLOR,
Acting Colonial Secretary.

No. 802, E. P.

கொலோனியல் சர்க்கிற்றத்தார் ஆபிசில்,
கொழும்பு, 1900 ம் வரு புரட்டாசின 9 ன் உ.

1900 ம் ஆண்டு ஐப்பசிமாதம் 25 ன் திகதியாகிய வியாழக்கிழமையிலு மதனையடுத்த நாடகனிலும் கிழக் குமாகாணத்து கவற்ணமேந்த ஏசன்மவர்கள் தனது ஆபிசில் இதனடியிற் சொலைபட்டிருக்கிற முடிக்குரிய காணித்துண்டுகளை, அரசாட்சியாரால் உத்தரவுபண்ணப்பட்டிருக்கும் பொருத்தப்பிரகாரம் ஏதெத்திற் கூறி விற்பார்.

பட்ட 2,671, விற்தனைப்பற்று.

இல.	குறிச்சி.	கேள்விக்காரனின் பெயர்.	விபரம்.	தரிப்புவிசை ஏக்கரொன்		
				விசாலம்.	றுக்கு.	
				அ. அ. ப.	ரு. ச.	
77322	பருத்தித் தளவாய்	இ. உதுமாலெவ்வை	மகாபெடை	1	2 36 50	20 0
77326	ஹெ	ரோயர் குருவானவர்	பள்ளிக்கூடமும் நிலமும்	1	0 34	10 0

பட்டம் 2,680, ஏறலூர்பற்று.

77361	கறடினூரு, பங்குடா வெளி	எஸ். செலலனும் எஸ். குமாரவேலுவும்	பாலையடிச்சேனை	0	1 30	10 0
77363	ஹெ	ஹெ	ஹெ	3	2 28	12 50

பட்டம் 484, போரோரு தீவு.

4630	பளுகாமம்	எஸ். தனமர்	கல்லடிக்கரச்சே முன மாரி	18	0 20	10 0
------	----------	------------	-------------------------	----	------	------

இக்காணிகளைப்பற்றிய மேலதிகமான விளம்பரங்களையும் விற்பனவின் கொந்தீசுகளையும்பற்றி மட்டக் களப்பு அரசாட்சி ஏசன்றுத்தரை அவர்களிடம் வினாவி அறிந்தகொள்ளலாம்.

தேசாதிபதி மகோத்தமர் அவர்களினது கட்டளையின்படி,

டபிள்யூ. ன்ரீ. தேயிலர்,
இராசாங்க லிசெதரின் வேலைபார்ப்பவர்.

LAND SALES IN THE PROVINCE OF SABARAGAMUWA.

Lease of Gem Lands in Kuruwiti Korale, Ratnapura District.

THE Government Agent, Province of Sabaragamuwa, will receive sealed tenders for the purchase of the lease for the right to dig for gems for one year in the following lands.

2. The tenders, which must be in sealed envelopes superscribed "Tenders for Gem Lands in Kuruwiti Korale," will be received at the Ratnapura Kachcheri until 2 P.M. on Wednesday, October 10, 1900, when they will be opened, and all persons making tenders or their accredited agents will be required to be present to satisfy the Government Agent that the tenders are *bonâ fide*.

3. The tenders may be for one or both the lots under-mentioned.

4. The person whose tender is accepted by the Government Agent, subject to the approval of and confirmation by Government, will be required to pay the amount of his tender at once in cash.

5. Within fifteen days after the communication of the approval of Government, the person whose tender is accepted shall enter into a bond for the fulfilment of the conditions on which the tender is accepted.

6. Further information can be obtained from the Government Agent, Ratnapura.

Lands referred to.

Preliminary plan 615. Village—Nakandala.

Lot.	Name of Land.	Extent.		
		A.	R.	P.
1840	... Nakandalagoda	...	12	1 25
1841	... Minnandeniya	...	17	2 19

E. M. BYRDE,
Government Agent.

Ratnapura Kachcheri,
September 10, 1900.

මෙහි පහත සඳහන්වූ ඉඩම්වල අවුරුද්දක් තුළ මැතින් ගරුකැනීමේ බලය බඳුනැතිව එවක ලද මුද්දර ලක් ඉල්ලීමට සමරගමු පලාතේ ආණ්ඩුවේ ඒජන්තාධිකාරීන් විසින් බාරගන්ව ගෙදෙන වා ඇත.

2. "Tenders for Gem Lands in Kuruwiti Korale" යන වාසයම දරන මුද්දරලක් ඉල්ලීමට වම් 1900 ක්වූ ඔක්තෝබ්‍ර මස 10 වෙනි බදාදා දෙන වනතුරු රත්නපුරේ කවිචේරියට බාරගෙන, ඒවායේ මුද්දර කඩා බලනවා ඇත. එවිට ඉල්ලීමට දී සිටින අය ඔවුන් වෙනුවට ක්‍රියා කිරීමට නිසි බලය ලක් අය ඉදිරිපිට පැමිණ ඒ දෙනලද ඉල්ලීමට සැබෑවූ ඇත්තේ ඒවා ගැලීමට ඒජන්තාධිකාරීන්ගේ ඒකච්ඡායෙන් වන්ව ඕනෑය.

3. මෙහි පහත සඳහන්වූ ඉඩම්වලින් එක කවිචියක් හෝ දෙකම ඉල්ලනව පුළුවන.

4. ආණ්ඩුව විසින් ඒකච්ඡායෙන් සහ සම්පූර්ණවත් යවත්ව ඒජන්තාධිකාරීන් විසින් බාරගන්ව ගෙදෙන ඉල්ලීමට අයිතිකාරයා විසින් ඔහුගේ ඉල්ලීමේ මුදල සම්පූර්ණයෙන් එවලීම ගෙවන්ව ඕනෑය.

5. ඉල්ලීමට ආරක්ෂා බව දැනුම් දුන් පහලොස් දවසක් ඇතුළතදී එම ඉල්ලීමට අයිතිකාරයා විසින් එකී ඉල්ලීමට බාරගන්ව ගෙදෙන කොන්දේසි පිළිපැදීම පිනිස පොරොන්දු ඔප්පුවකට බැඳෙන්නට ඕනෑය.

6. වැඩිදුර කාරණා රත්නපුරේ ආණ්ඩුවේ ඒජන්තාධිකාරීන්ගේ දහගන්ව පුළුවන.

ගම—නාකන්දල. පලාත 615.

කවිචිය.	ඉඩමේ නම.	මහත. අ. ර. ප.
1840	නාකන්දලගොඩ	12 1 25
1841	මින්නන්දෙනිය	17 2 19

ඊ. ඇම්. බර්ඩ්,
ආණ්ඩුවේ ඒජන්තාධිකාරී.

වම් 1900 ක්වූ සැප්තැම්බ්‍ර මස 10 වෙනි දින රත්නපුරේ කවිචේරියේදීය.

LAND ACQUISITION NOTICES.

HAVING been duly directed by the Governor, with the advice of the Executive Council, acting under the provisions of "The Land Acquisition Ordinance of 1876," section 6, to take order for the acquisition of the following lands, required for a public purpose, namely, for the Glenlyon-Preston road, to wit :-

Preliminary plan 4,905. Village—Agrapatana

Lot.	Name of Land.	Description.	Name of Claimant.	Extent.		
				A.	R.	P.
D 814	Ardlaw estate	Tea and grass	Agra Company, Limited, Mr. A. O. Tranchell, Superintendent	0	0	12.50
D 814½	Do.	Grass and tea	do.	0	0	4
E 814	Do.	Bare ground	do.	0	0	16.50
F 814	Thornfield estate	Tea	Mr. E. E. Megget, Superintendent, Ceylon Alliance Company	0	0	3.62
F 814½	Do.	do.	do.	0	0	1.62
G 814	Polmont estate	do.	Ceylon Tea Plantation Company	0	1	7.50
H 814	Do.	do.	do.	0	0	21.50
I 814	Iona estate	do.	Mr. A. R. Ashton	0	1	0.50
J 814	Do.	Tea and grevillea	do.	0	0	21.50
K 814	Do.	Bare siding	do.	0	0	2.37
L 814	Torrington estate	do.	Mr. J. W. Gwatkin	0	0	8.87
M 814	Do.	Bare	do.	0	0	4
N 814	Do.	Tea and grevillea	do.	0	0	24
O 814	Do.	Grevillea	do.	0	0	10.75
P 814	Do.	Tea	do.	0	0	5
Q 814	Do.	Grevillea	do.	0	0	2.37
R 814	Do.	Tea	do.	0	0	5.43
S 814	Do.	do.	do.	0	0	0.50
T 814	Stair estate	do.	Ceylon Tea Plantation Company	0	0	5.87
U 814	Do.	do.	do.	0	0	5.75
V 814	Do.	do.	do.	0	0	25
W 814	Do.	do.	do.	0	0	15
X 814	Do.	do.	do.	0	0	8
Y 814	Do.	do.	do.	0	0	3.87
Z 814	Do.	Tea, &c.	do.	0	0	7.25
A 815	Do.	Bare	do.	0	0	9
B 815	Do.	Tea	do.	0	0	3.25
C 815	Do.	do.	do.	0	0	7.25
D 815	Do.	Tea and grevillea	do.	0	0	8.25
E 815	Do.	Bare	do.	0	0	4.50
E 815½	Do.	do.	do.	0	0	2
F 815	Do.	Tea and grevillea	do.	0	0	3.50
G 815	Glenlyon estate	Bare	do.	0	0	7
H 815	Do.	Grevillea	do.	0	0	30.50
I 815	Do.	Bare	do.	0	0	3
J 815	Do.	do.	do.	0	0	5.25
K 815	Do.	do.	do.	0	0	2
L 815	Do.	do.	do.	0	0	7.50
M 815	Do.	Grevillea	do.	0	0	11
N 815	Do.	Bare	do.	0	0	7.50
O 815	Do.	do.	do.	0	0	3
P 815	Do.	do.	do.	0	0	7.87
P 815½	Do.	do.	do.	0	0	5.50
Q 815	Do.	Tea, &c.	do.	0	0	20.62
R 815	Do.	do.	do.	0	0	13.62
R 815½	Do.	Bare	do.	0	0	2.75

I hereby give public notice, as required by section 7, that the Government proposes to take possession of the lands.

All persons interested in the aforesaid lands are hereby required to appear personally or by agent before me at Talawakele Resthouse on October 17, 1900, at 12 o'clock noon, and to state the nature of their respective interests in the lands, and the amount and particulars of their claims to compensation for such interests.

Nuwara Eliya Kachcheri,
August 30, 1900.

E. M. DE C. SHORT,
Assistant Government Agent.

විෂි 1876 ක්වු අවුරුද්දේ නොමමර 3නේ ආඥාවලින් හත්වෙනි වගන්තියේ ප්‍රකාරයට ආණ්ඩුවේ කවුලුක්ක කට, එනම් :-ත්ලැන්ඩියන් ප්‍රාය්ටන් පාර සැදීම පිණිස මෙහි පහත සඳහන්වෙන ඉඩම් ලබාගැනීම සඳහා ක්‍රියාකරණ පිණිස "විෂි 1876යේ ඉඩම් ලබාගැනීමේ ආඥාවලින්" හවෙති කාණ්ඩයේ කරකිවෙන පංතාර්තුල ප්‍රකාරයට කාරක මන්ත්‍රීසභාවේ මන්ත්‍රණය ඇතුළු උතුමානවහන්සේගෙන් නිසිආකාර මට අණ ලැබී තිබේ, එ ඉඩම් නම් :-

නො.	ඉඩමේ නම,	සිතියම 4,905. හම—ආහරපහත.	මහත.
		අත්දම.	අ. රු. ප.
D 814	ආච්චෝවත්ත	තේ සහ හතකොල	ඒ. ඕ. වැන්කල්මහත්මයා, සීමා සහිත ආශ්‍රා සමාගම වෙහෙ
D 814½	එම	එම	එම
E 814	එම	වුඩ්විම	එම

නො.	ඉඩමේ නම.	අන්දම.	අයිතිකම් කියන්නා.	මකක. අ. රු. ප.
F 814	කෝන්පිල්වත්ත	කේ	ජ. ජ. මැග්බ්ලන්ට්, සිලෝන් එලායන්ස් සමාගම	0 0 3-62
F 814½	එම	එම	එම	0 0 1-62
G 814	පොල්වත්ත	එම	සිලෝන් වි. ජලාන්වෙහෙ කොමිසාරි	0 1 7-50
H 814	එම	එම	එම	0 0 21-50
I 814	අගෝනවත්ත	එම	ඒ. ආර්. ඇන්ඩ්ස් මහත්මයා	0 1 0-50
J 814	එම	කේ සහ ග්‍රැවිලියා	එම	0 0 21-50
K 814	එම	මුහුණම	එම	0 0 2-37
L 814	වොරිස්වත්ත	එම	ජේ. ඩබ්ලිව්. ගුවර්නිස් මහත්මයා	0 0 8-87
M 814	එම	එම	එම	0 0 4
N 814	එම	කේ සහ ග්‍රැවිලියා	එම	0 0 24
O 814	එම	ග්‍රැවිලියා	එම	0 0 10-75
P 814	එම	කේ	එම	0 0 5
Q 814	එම	ග්‍රැවිලියා	එම	0 0 2-37
R 814	එම	කේ	එම	0 0 5-43
S 814	එම	එම	එම	0 0 0-50
T 814	ස්වෙයර්වත්ත	එම	සිලෝන් වි ජලාන්වෙහෙ කොමිසාරි	0 0 5-87
U 814	එම	එම	එම	0 0 5-75
V 814	එම	එම	එම	0 0 25
W 814	එම	එම	එම	0 0 15
X 814	එම	එම	එම	0 0 8
Y 814	ස්වෙයර්වත්ත	කේ	සිලෝන් වි ජලාන්වෙහෙ කොමිසාරි	0 0 3-87
Z 814	එම	එම	එම	0 0 7-25
A 815	එම	මුහුණම	එම	0 0 9
B 815	එම	කේ	එම	0 0 3-25
C 815	එම	එම	එම	0 0 7-25
D 815	එම	කේ සහ ග්‍රැවිලියා	එම	0 0 8-25
E 815	එම	මුහුණම	එම	0 0 4-50
E 815½	එම	එම	එම	0 0 2
F 815	එම	කේ සහ ග්‍රැවිලියා	එම	0 0 3-50
G 815	ග්‍රැවිලියාවත්ත	මුහුණම	එම	0 0 7
H 815	එම	ග්‍රැවිලියා	සිලෝන් වි ජලාන්වෙහෙ කොමිසාරි	0 0 30-50
I 815	එම	මුහුණම	එම	0 0 3
J 815	එම	එම	එම	0 0 5-25
K 815	එම	එම	එම	0 0 2
L 815	එම	එම	එම	0 0 7-50
M 815	එම	ග්‍රැවිලියා	එම	0 0 11
N 815	එම	මුහුණම	එම	0 0 7-50
O 815	එම	එම	එම	0 0 3
P 815	එම	එම	එම	0 0 7-87
P 815½	එම	එම	එම	0 0 5-50
Q 815	එම	කේ	එම	0 0 20-62
R 815	එම	එම	එම	0 0 13-62
R 815½	එම	මුහුණම	එම	0 0 2-75

එවැනි ඉඩම් අයිතිකරුවන්ටට ආණ්ඩුවේ කල්පනාව කිවෙන බව පොදුජනතාව දැනගැනීම සඳහා
ගත්වෙති වගන්තියේ බිහිකර කිවෙන ගැටිලි මෙයින් දැනුම්දෙමි.

ඉහතකී ඉඩම්වලට අයිතිවාසිකම් ඇත්තාවූ සැමදෙනම තමුන්ම නොගොත් තමුන් වෙනුවට ක්‍රියාකරණ
අය වර්ෂ 1900 න්වූ ඔක්තෝබර් මස 17 වෙනි දින දවල් 12ගේ කනිකමට තලවාකැලේ නානාගමේදී මා ඉදිරිපිටට
රූමින ඒ කොසිඅන්දමේ අයිතිවාසිකම්ද කියා කියාසිටිනට බිහිවූ සහ මෙම ඉඩම් වෙනුවට ඉල්ලාසිටින මුදල්
ගණිතයන් ඊට ඇත්තාවූ තමුන්ගේ අයිතිකමේ තොරතුරුත් කියාසිටිනට බිහිවූ මෙයින් දැනගත යුතුයි.

වර්ෂ 1900 න්වූ අගෝස්තු මස 30 වෙනි දින
නුවරඑලියේ කවිවෙරියේදීය.

ජ. ඇම්. ද සි. කෝර්ට්,
ආණ්ඩුවේ උප ඒජන්ත වරයා.

1876 ම් (බ්‍ර)-ත්තු 3 ම් මුලස්සේසුද්ධත්තිනු 7 ම් පිරිවිණ් පිරකාරම් සිලන්ඩියානු ප්‍රධානුන් රොදුටු
ගණ්ණුම් පරිහරණයෙහි වෙහෙණ්දුයන පිණහාණ්පොලවටුම් කාණිකය, අර්ථතාවු :-

පිරිසිටු මුලස්සු 4,905. ලුණිසි-ඉතිරිපතන.

නුණ්.	කාණිපිණු පෙයා.	විපාරම්.	ඉතිරි තාණිපිණ් පෙයා.	නිසාලම්. අ. රු. ප.
D 814	ඉද්ලොතොදාදා	තෙය්බේ, පිණහු	ඉ. ඉ. ආණ්කල් තොර, ඉතිරි කම්පෙණිසාසාස	0 0 12-50
D 814½	රූද	රූද	රූද	0 0 4
E 814	රූද	තනිතොර	රූද	0 0 16-50

தன்.டு.	காணியினது பெயர்.	விவரம்.	உரித்தாளியின் பெயர்.	விசாலம், அ. து. பெ.
F 814	தோர்னபீலதோட்டம்	தேயிலை	யீ. யீ. மெகடதுரை, சிலோன எலாயன்ஸு கம்பெனிகளாக	0 0 3.62
F 814½	ஓடி	ஓடி	ஓடி	0 0 1.62
G 814	பொல்மவுண்டதோட்டம்	ஓடி	சிலோன் டி. பிலண்டேசன் க ம்பெனி	0 1 7.50
H 814	ஓடி	ஓடி	ஓடி	0 0 21.50
I 814	அய்யோணதோட்டம்	ஓடி	ஏ. ஆர். ஏஸ்டனதுரை	0 1 0.50
J 814	ஓடி	தேயிலை கிறவ்வியா	ஓடி	0 0 21.50
K 814	ஓடி	தனிதரை	ஓடி	0 0 2.37
L 814	டொழிண்டண்தோட்டம்	ஓடி	ஜே. டபிளியூ. கொடகிண்துரை	0 0 8.87
M 814	ஓடி	ஓடி	ஓடி	0 0 4
N 814	ஓடி	தேயிலை, கிறவ்வியா	ஓடி	0 0 24
O 814	ஓடி	கிறவ்வியா	ஓடி	0 0 10.75
P 814	ஓடி	தேயிலை	ஓடி	0 0 5
Q 814	ஓடி	கிறவ்வியா	ஓடி	0 0 2.37
R 814	ஓடி	தேயிலை	ஓடி	0 0 5.43
S 814	ஓடி	ஓடி	ஓடி	0 0 0.50
T 814	இஸ்டெயாதோட்டம்	ஓடி	சிலோன டி. பிலண்டேசன் க ம்பெனி	0 0 5.87
U 814	ஓடி	ஓடி	ஓடி	0 0 5.75
V 814	ஓடி	ஓடி	ஓடி	0 0 25
W 814	ஓடி	ஓடி	ஓடி	0 0 15
X 814	ஓடி	ஓடி	ஓடி	0 0 8
Y 814	ஓடி	ஓடி	ஓடி	0 0 3.87
Z 814	ஓடி	ஓடி	ஓடி	0 0 7.25
A 815	இஸ்டெயாதோட்டம்	தனிதரை	சிலோன டி. பிலண்டேசன் கம்பெனி	0 0 9
B 815	ஓடி	தேயிலை	ஓடி	0 0 3.25
C 815	ஓடி	ஓடி	ஓடி	0 0 7.25
D 815	ஓடி	தேயிலை, கிறவ்வியா	ஓடி	0 0 8.25
E 815	ஓடி	தனிதரை	ஓடி	0 0 4.50
E 815½	ஓடி	ஓடி	ஓடி	0 0 2
F 815	ஓடி	தேயிலை, கிறவ்வியா	ஓடி	0 0 3.50
G 815	கிலண்டியன் தோட்டம்	தனிதரை	ஓடி	0 0 7
H 815	ஓடி	கிறவ்வியா	ஓடி	0 0 30.50
I 815	ஓடி	தனிதரை	ஓடி	0 0 3
J 815	ஓடி	ஓடி	ஓடி	0 0 5.25
K 815	ஓடி	ஓடி	ஓடி	0 0 2
L 815	ஓடி	ஓடி	ஓடி	0 0 7.50
M 815	ஓடி	கிறவ்வியா	ஓடி	0 0 11
N 815	ஓடி	தனிதரை	ஓடி	0 0 7.50
O 815	ஓடி	ஓடி	ஓடி	0 0 3
P 815	ஓடி	ஓடி	ஓடி	0 0 7.87
P 815½	ஓடி	ஓடி	ஓடி	0 0 5.50
Q 815	ஓடி	தேயிலை	ஓடி	0 0 20.62
R 815	ஓடி	ஓடி	ஓடி	0 0 13.62
R 815½	ஓடி	தனிதரை	ஓடி	0 0 2.75

எடுத்துக்கொள்வதற்கான எத்தனஞ்செய்யும்படி 1876 ம் ஆண்டுக்குக் காணி எடுத்துக்கொள்வதென்பபற்றிய சட்டத்தினது 6 ம் பிரிவின் ஏற்பாடுகளின் பிரகாரம் மந்திராலோசனைச் சபையினது ஆலோசனையுடன தே சாக்ஷியவர்கள் எனக்குக் கற்பனைசெய்திருப்பதனால், அக்காணிகளை ஆட்சிப்படுத்தக்கொள்ள அரசாட்சியா ளண்ணியிருக்கிறா எனபதை 7 ம் பிரிவின்படி வேண்டிய பிரகாரம் நான் இதனைக்கொண்டு பிரகிததமாய் வ்ளமபாடுசெய்கிறேன்.

மேற்குறித்த காணிகளுக்கு உரித துப்பேசுகின்ற சகலரும் தாமாக அல்லது அவாவருடைய காரியகா ரா மூலமாய் 1900 ம் ஆண்டு அக்டோபர்மீ 17 ந் தேதியிலன்று பகல 12 மணிகளு தலாவெகெலை மெஸ்ட் அவுசில எனமுன்பாக வெளிப்படடுத தத்தகரு அக்காணிகளிலுள்ள உடந்தைகளின் துதனமையையும் அவ் வுடந்தைகளுக்காய்த் தாம சாதிகளும் உரித துதகளின் தொகையையும் வ்வாங்கையும் சொல்லுமபடி இதனால் அவர்களிடத்திற் கேட்டுக்கொள்ளப்படுகின்றது.

றுவறெவியா கச்சேரி,
1900 ம் ஆண்டு ஆவணிமீ 30 ந் உ.

ஈ. எம். டி. சி. சோட்,
அரசாட்சி உதவி ஏசண்டி.

HAVING been duly directed by the Governor, with the advice of the Executive Council, acting under the provisions of "The Land Acquisition Ordinance of 1876," section 6, to take order for the acquisition of the following lands, required for a public purpose, namely, for metal quarries on the Glenlyon-Preston road, to wit :-

Preliminary plan 4,904. Village—Agrapatana

Lot.	Name of Land.	Description.	Name of Claimant.	Extent. A. R. P.
W 813	Stair estate	Tea	Ceylon Tea Plantation Company	0 1 0.62
X 813	Glenlyon estate	do.	do.	0 1 14
Y 813	Do.	Open ground	do.	0 0 13
Z 813	Do.	Tea	do.	0 0 20
A 841	Do.	Deniya	do.	0 0 3

ABSTRACTS OF SEASON REPORTS.

ABSTRACTS OF SEASON REPORTS FOR THE MONTH OF AUGUST, 1900.

WESTERN PROVINCE.

COLOMBO AND NEGOMBO DISTRICTS.

Paddy : yala crops are ripening, and will be harvested during next month. There is prospect of a fairly good maha harvest.

Dry grain : no cultivation worth reporting.

Other products : the supply of vegetables was good and prices were reasonable, but fruit was scarce and dear.

Prices of staple products : rice, Rs. 3 to Rs. 5 a bushel ; cocoanuts, Rs. 26 to Rs. 33 a thousand.

Rainfall : the rainfall was sufficient during the month.

Remarks on harvest prospects generally : a good yala harvest may be generally expected.

Observations on the health of the inhabitants : with the exception of a few cases of fever, dysentery, chickenpox, and sore-eyes in some parts of the district, the health of the inhabitants was generally good.

KALUTARA DISTRICT.

Paddy : the reaping of the yala harvest has commenced.

Dry grain : nil.

Other products : fruits and vegetables are scarce throughout the district.

Prices of staple products : rice, Rs. 3.50 to Rs. 5.50 per bushel ; cocoanuts, Rs. 30 per thousand in Rayigam korale and totamunes and Rs. 35 to Rs. 50 in Pasdun korales.

Rainfall : moderate.

Remarks on harvest prospects generally : fair.

Health of people : good.

Health of cattle : a few cases of murrain occurred in some of the villages of Panadure totamune and Rayigam korale during the month, but the disease has disappeared now.

CENTRAL PROVINCE.

KANDY DISTRICT.

Paddy, maha : the paddy fields in all the divisions are being sown. In Uda Dumbara they are being ploughed.

Yala : the crop is being harvested in Udunuwara, Harispattu, and Pata Hewaheta ; in the other divisions paddy is blossoming and ripening.

Crop or prospect of crop : good in Pata Hewaheta. Too early to form an opinion as regards other divisions.

Dry grain, maha : hill paddy chenas in Yatinuwara and Tumpane are being sown ; in Harispattu kurakkan is ripening ; and in Uda Dumbara and Pata Hewaheta chenas are being cleared.

Yala : in Udunuwara kurakkan is ripening.

Rainfall : sufficient.

Prices : paddy, Re. 1.50 per bushel ; kurakkan, Re. 1.25 per bushel ; rice, Rs. 5 per bushel ; cocoanuts, Rs. 4 per 100.

Health of people : good. There were a few cases of chickenpox, measles, fever, and sore-eyes in Yatinuwara, Tumpane, and Uda Dumbara.

Health of cattle : a few cattle were attacked with diarrhoea in Udunuwara and some died. The Ratamahatmaya has reported that the animals have recovered, and that there have been no fresh cases since.

MATALE DISTRICT.

Rainfall registered at Matale : 7.36 in.

Paddy : yala crops ripening or are being reaped. Maha fields are being sown. Gangala and Laggala yala fields in plants.

Dry grain : Matale south, yala crop (kurakkan) ripening ; Matale east and north, chenas are being cleared.

Tanks in Matale north : empty ; ketti work is going on.

Health of cattle : good, but rinderpest still prevails at Naula in Matale north.

Health of people : fair. Cases of cholera and choleraic diarrhoea were reported from several villages in Matale south and east.

Prices : paddy, Re. 1.25 to Re. 1.50 a bushel ; kurakkan, Re. 1 to Re. 1.25 a bushel.

NUWARA ELIYA DISTRICT.

Paddy : in Kotmale sowing and weeding continued in some villages ; in Walapane sowing continued, and in Uda Hewaheta plants one month old.

Dry grain : in Kotmale kurakkan plants looking healthy ; in Uda Hewaheta and Walapane chenas are being cleared.

Rainfall : in Kotmale rain in abundance ; in Uda Hewaheta there were six rainy days ; and in Walapane there was no rain.

Health of people : there was one case of smallpox in town and a few cases on St. John's estate, and in the villages the health of the population was satisfactory.

Health of cattle : good all over the villages, but there were few cases of hoof-and-mouth disease in town.

NORTHERN PROVINCE.

JAFFNA DISTRICT.

Rainfall : nil, as registered at the Public Works Department Office, Jaffna.
 Weather : the weather was dry hot. The wind was blowing from the south-west.
 Paddy cultivation : the fields are being ploughed and manured preparatory to sowing.
 Dry grain cultivation : kurakkan in plants and ears ; thinaichamy and panichamy have been harvested ; and payaru in blossom.
 Tobacco : people are busy in purchasing and sending tobacco to Indian market.
 Health of people : good.
 Health of cattle : good.
 Prices of staple articles : paddy, Re. 1.75 per bushel ; rice, Rs. 4.50 per bushel ; varagu, Re. 1.50 per bushel ; chamy, Re. 1.25 per bushel ; payaru, Rs. 4 per bushel.

MANNAR DISTRICT.

Weather : no rain. Strong wind from south-west.
 Agriculture : last kalapokam paddy stacks are being threshed in some villages. Fields and tobacco gardens being manured. Tanks are mostly dry.
 Health of people : satisfactory.
 Health of cattle : there is no disease among cattle, but those in the maritime divisions are suffering terribly from want of pasture, and some are gradually dying of starvation.
 Price of grain : rice, Rs. 5 per bushel ; paddy, Re. 1.62 per bushel.

MULLAITTIVU DISTRICT.

[Report not received.]

SOUTHERN PROVINCE.

GALLE DISTRICT.

Paddy : yala harvest was reaped during the month. Preparations are being made for the maha sowing.
 Miscellaneous : vegetables were plentiful. Coccoanut crop was fair. Price varied from Rs. 25 to Rs. 30 per thousand.
 Price of staple food : rice, Rs. 4.50 per bushel ; paddy, Rs. 2 per bushel.
 Health : satisfactory. There were a few cases of fever and dysentery.
 Cattle disease : cattle were free from disease.
 Rainfall : 6.70 in.

MATARA DISTRICT.

Paddy : yala crop has been gathered and a good deal of it spoilt by rain, and maha cultivation commenced.
 Dry grain : restricted cultivation.
 Prospects : good.
 Price of paddy : Re. 1.75 per bushel.
 Price of dry grain : Re. 1.50 per bushel.
 Health of people : there were several cases of fever and dysentery throughout the district.
 Health of cattle : satisfactory.

HAMBANTOTA DISTRICT.

Paddy : some yala crops are being gathered and some are under maturity.
 Fine grain : chenas are being cleared for maha in spite of prosecutions.
 Rainfall : there were occasionally heavy showers during the month.
 Health : very fair. Fever still prevailing to some extent in Magam pattu.
 Murrain : no appearance.
 Prices : Coast rice, Rs. 3.60 to Rs. 4 per bushel ; country rice, Rs. 3.96 to Rs. 4 per bushel ; kurakkan, Re. 1.35 to Re. 1.75 per bushel ; paddy, Re. 1.75 to Rs. 2 per bushel ; coccoanuts, Rs. 30 to Rs. 40 per 1,000 ; plantain bunches, Rs. 50 to Rs. 60 per 100 ; Indian corn, 30 cents to 50 cents per 100 ; sweet potatoes, Rs. 15 per cwt. ; pumpkins, Rs. 20 to Rs. 30 per 100.

EASTERN PROVINCE.

BATTICALOA DISTRICT.

Paddy : etalai, crop fair ; kalavellamai, reaping going on in same places.
 Price of grain : paddy, Re. 1.25 per bushel.
 Rainfall : 1899, .84 in ; 1900, .20 in.
 Public health : good. Acute cases of diarrhoea reported from Panama.
 Cattle : no disease.

TRINCOMALEE DISTRICT.

[Report not received.]

NORTH-WESTERN PROVINCE.

KURUNEGALA DISTRICT.

[Report not received.]

CHILAW DISTRICT.

Pitigal Korale Northern Division.—Paddy cultivation : bala-wi cultivation is ripe, and preparations are being made for reaping. Ma-wi is being sown in some villages. Health of people is satisfactory.
 Pitigal Korale Central Division.—Paddy cultivation : yala crops reported by my previous reports are good. They are earing and maturing. Fine grain crop is being reaped and gathered in. Owing to rain and repeated floods in Kadupitiya and other streams, the goiyas have experienced much difficulty in sowing their maha. About 2,282 bushels of ma-wi have been sown and the cultivation is still going on. Health of people : fever epidemic has disappeared ; 20 cases of fever, 20 of sore-eyes, and 1 of measles have been reported up to date. Health of cattle : good.

Pitigal Korale Southern Division.—Paddy cultivation : about 200 bushels of paddy have been sown during the month in this division. The maha sowings have commenced, though some of the fields are still being prepared. The standing crops look promising. Fine grain cultivation : crops have been reaped. The yala crop is being reaped in some villages, and in others threshed, and in some gathered in. Tobacco and hemp are thriving. Health of people : fever has diminished, only 650 cases were reported for July, 2 cases of measles, 22 of whooping cough, 12 of dysentery, and 36 of convulsions.

PUTTALAM DISTRICT.

Paddy : in Demala hatpattu some of the yala crops were in various stages of growth, and some were reaped and harvested. Condition good. In Puttalam pattu division the yala crops were harvested and are fair. Sowing for maha harvest has commenced. In Kalpitiya division fields have not yet been sown.

Fine grain : in Demala hatpattu the yala crops were reaped and harvested. Condition fair. Chenas are being cleared from maha harvest in this and Puttalam pattu division. In Kalpitiya division there has been no fine grain cultivation.

Staple products : the price of rice ranged from Rs. 3.50 to Rs. 5.50 per bushel ; paddy, from Re. 1.25 to Re. 1.62½ per bushel ; kurakkan, from Re. 1 to Re. 1.50 per bushel ; and cocoanuts, from Rs. 3 to Rs. 4 per 100 nuts.

Health of people : in general good.

Rainfall : the rainfall registered at Puttalam was .45 of an inch.

NORTH-CENTRAL PROVINCE.

ANURADHAPURA DISTRICT.

The rainfall at Anuradhapura, as registered, was .43 in.

Paddy cultivation : yala crops are all matured, and some of them are being reaped.

Tanks : some are quarter full. The majority are almost entirely dry.

Health of cattle : satisfactory, save in some villages in Kiralawa korale in Kalagam palata, where murrain is prevalent.

Health of people : satisfactory.

PROVINCE OF UVA.

BADULLA DISTRICT.

[Report not received.]

PROVINCE OF SABARAGAMUWA.

RATNAPURA DISTRICT.

Paddy : the yala crop has been reaped throughout the district ; prospect of the crop is favourable. In Kuruwiti and Nawadun korales the maha fields have been sown. In Kolonna, Meda, and Kadawata korales clearings for the maha chenans have been completed. In Kuruwiti and Nawadun the chenans for the maha harvest have been sown, and the weather has been favourable for the same. In Kukulu korale clearings for the amu chenans have been made. The health of the people is satisfactory. Three deaths from suspected cholera were reported from Galature in Kukulu korale, the persons affected being coolies from the Coast. There were no fresh cases.

KEGALLA DISTRICT.

Paddy : yala prospects are good. Cultivation for maha is in progress.

Dry grain : hill paddy, iringu, and kurakkan prospects are good. Chenans are being prepared for sowing amu. Tana sown in parts of Beligal korale is doing well. The present weather is favourable for all crops.

Prices : paddy, Re. 1.25 to Re. 1.50 per bushel ; hill paddy, Re. 1.25 per bushel ; kurakkan, Re. 1.12 per bushel ; amu, Re. 1 per bushel.

Rainfall : Ambanpitiya, 7.85 in. ; Ruwanwella, 9.39 in.

Cattle disease : rinderpest has broken out at Ambalakanda, near Aranayaka in Paranakuru korale. It is still prevailing at Nawata, Atulugama, and Doranuwa in Three Korales. The medical officers have been asked to issue medicines and disinfectants, and necessary steps have been taken to prevent the spread of the disease.

SALES OF ARRACK, TOLL, AND OTHER RENTS.

NOTICE is hereby given that on Friday, October 5, 1900, the Government Agent for the Western Province will put up for sale by public auction at the Colombo Kachcheri, at 12 noon, the under-mentioned Toll Rents of the Western Province from January 1 to December 31, 1901.

The purchaser will be required to deposit on the day of sale one-tenth of the purchase amount in cash, and should the offer be accepted by His Excellency the Governor, to furnish approved security for one-half of the whole purchase amount, or in cash for one-third of the whole purchase amount, within thirty days of the date of the receipt by him of the notification of the Governor's acceptance of his offer.

He will also be required to deposit money to pay the fees of the Crown Counsel for examining and giving his opinion on the title deeds of properties tendered by him as security and for examining and settling the security bond, and the fees charged by the Crown Proctor for examining documents and drawing the security bond, and also the expenses of appraising the properties and of registering the security bond.

All title deeds tendered as security should be accompanied by a certificate obtained from the Registrar of Lands that the lands to which they relate are unencumbered. This certificate must be obtained at the cost of the party offering the security.

Further information can be obtained on application to the Government Agent.

Note.—The Government Agent is open to receive offers, before October 5, 1900, for any of the under-mentioned rents, which, if satisfactory, will be recommended for acceptance to Government, and such rents will be withdrawn from the sale on October 5, 1900.

TOLLS ON TRUNK ROADS.

A.—Municipal Tolls.

1. Toll at the ferry, Mutwal.
2. Toll at the Lock-gate, St. Sebastian.

B.—On the Negombo Road.

3. Toll at the Dandugama bridge.

C.—On the Kandy Road.

4. Toll between the 21st and 23rd mileposts.

D.—On the Galle Road.

5. Toll between the 14th and 15th mileposts, and the ferries at Henamulla, Gorakapola, and Digala.

E.—On the Ratnapura Road.

6. Toll at Embulgama bridge at or near the 13th milepost.

TOLLS OTHER THAN THOSE ON THE TRUNK ROADS.

A.—Colombo District.

7. Toll on the road from Kelaniya to Henaratgoda between the 12th and 13th and 20th and 21st mileposts and toll on the road from Talawatuhenpita to Udupila at Migahawatta at or near Madarawa bridge.

8. Toll on the road from Pasyala to Hanwella at Ellakala near the 2nd milepost, and toll on the road from Veyangoda to Attanagalla at its junction with the Kandy road.

9. Tolls on the Hendala canal at Hendala and at Pamunugama. Tolls on the Hendala canal at Gorakagaha-totupola and at Tarakuliya.

B.—Negombo District.

10. Toll at the Kotugoda bridge.

11. Toll at the Siduwa ferry.

12. Toll on the road from Kotadeniyawa to Mirigama at a point near the railway level crossing at Muguru-gampola.

13. Toll on the Negombo canal at Pallansena bridge ; toll on the Negombo canal at the bridge of the entrance of the canal on the Custom-house road. Payment at one clears the other.

C.—Kalutara District.

14. Toll on the road from Tebuwana to Kalutara from Palatota to Nagoda and from Nagoda to Agalawatta at the junction of the said roads ; toll on the road from Kalutara to Agalawatta at Dodangoda. Payment at one clears the other.

Toll between the 29th and 30th mileposts on the Galle road. Clears and is cleared by toll at Nagoda and at Dodangoda.

15. Toll at the Munamalwatta bridge, and toll within the first half mile of the Pelawatta road, the measurement of which commences from the Horawela junction. Payment at one clears the other.

16. Toll at the Badureliya bridge and toll at the Morapitiya bridge. Payment at one clears the other.

Government Agent's Office,
Colombo, September 8, 1900.

F. R. ELLIS,
Government Agent.

විෂි 1901 ක්වූ ජනවාරි මස 1 වෙනි දින පවත් දෙසැම්බර් මස 31 වෙනි දින දක්වා මෙහි පහත සඳහන් වෙහ බස්නාහිර දිසාවේ පාලම් රේන්ද වෂි 1900 ක්වූ ඔක්තෝම්බ් මස 5 වෙනි සිකුරුදු දවල් 12වේ කනිස මට කොලම් කවිවේරියේදී බස්නාහිර දිසාවේ ඒජන්තලත්නාන්සේ විසින් ප්‍රසිධි වෙන්දේසිකර විකුණන බව මෙයින් දන්වනුය.

හැනුම්කාරයා විසින් ගත් මුදලෙන් දහසෙන් කොටසක් සල්ලිවලින් විකිනීම දවසේදී මෙහි කඩත්තට ඕනෑම එම ඉල්ලීම උතුමානත්වගත්සේවිසින් භාරගන්නට යෙදුනිනම් ඔහුගේ ඉල්ලීම උතුමානත්වගත්සේ විසින් ඒත්තුගත් බව දනුම්දුන් දින පවත් 30 දවසක් ඇතුලතදී එම ඉල්ලීම ගණනෙන් දෙසෙන් පංගුවකට වටිනා ඇප ඒත්තුගත් මුදු මරපුවලින් හෝ තුනෙන් පංගුවකට වටිනා ඇප මුදලෙන් හෝ කිසි සම්පූර්ණකරත් තට ඕනෑම.

ඇප පිණිස කිසිවලද මරපු සෝදිසිකිරීම සඳහා ආණ්ඩුවේ අද්වකාත්ලත්නාන්සේට ගෙවියයුතු ආස්තු වදා ඇප මරපු සැදීමටද, ඒවා සෝදිසිකර සම්පූර්ණකෙරීමටද, ඉඩම් තක්සේරුකෙරීමට සහ ඇප මරපු රෙජිස්තර් කෙරීමට ගෙවිය යුතු ආස්තු ඔහු විසින් ගෙවන්නට ඕනෑම.

ඇප වෙනුවෙන් කිසිවලද ඉඩම්වල මරපු ඒවා මීට ප්‍රථම ඇපේකට නොහොත් උකසකට යටත් නැති බවට ඉඩම් ලියාපදිංචිකරණ රෙජිස්ට්‍රාර්ගැනගෙන් සහතික පත්‍රයක් ලබාගත යුතුයි. මෙම සහතිකපත්‍රය ලබාගැනීමට ඕනෑකරණ විසදුම් ඇප ගබන අප විසින් දැරියයුතුයි.

මේගැණ වැඩිදුර කාරණ ආණ්ඩුවේ ඒජන්තලත්නාන්සේගෙන් ඉල්ලීමකල විට දැනගන්ව ප්‍රථමය.

සිකිකටයුතුයි.—ආණ්ඩුවේ ඒජන්තලත්නාන්සේ මෙහි පහත සඳහන්වෙහ කොසියම් රේන්දයකට හමුත් වෂි 1900 ක්වූ ඔක්තෝම්බ් මස 5 වෙනි දිනට මත්තෙන් ඉල්ලීම භාරගනු ලැබේ. එම ඉල්ලීම පිලිගත යුතු නම් ආණ්ඩුවට භාරගැනීමට රෙකමදසි කරනවා සහ එම රේන්ද වෂි 1900 ක්වූ ඔක්තෝම්බ් මස 5 වෙනි දින විකිනීමෙන් අහක්කරනවා ඇත.

ප්‍රධාන පාරවල්වල පාලම් රේන්ද.

A.—නගරයට අයිති පාලම්.

- 1. මෝදර නොටුපල් රේන්දයද.
- 2. සත්තබස්නියමේ ඇලරේන්දයද.

B.—මීගමුවට සහ පාරේ.

- 3. දඹුගම පාලම් රේන්දයද.

C.—මහනුවරට සහ පාරේ.

- 4. හැනුක්ම 21වේ සහ 23වේ කනු අතරේ පාරේ රේන්දයද.

D.—ගාල්ලට සහ පාරේ.

- 5. හැනුක්ම 14වේ සහ 15වේ කනු අතරේ පාරේ රේන්දය සහ හේනේමුල්ලේද, ගොරකපොල සහ දිගල සහ නොටුපල් රේන්දයද.

E.—රත්නපුරේට සහ පාරේ.

- 6. හැනුක්ම 13වේ කනුව සිමිපේ කිබෙන ඇමුල්ගම පාලම් රේන්දයද.

ප්‍රධාන පාරවල් නොවන පාලම් රේන්ද.

A.—කොළඹ දිස්ත්‍රික්කයේ.

- 7. කැලණියේ සිට කෙහෙරත්තොටට යන පාරේ හැකැක්ම 12හේ සහ 13හේ සහ හැකැක්ම 20හේ සහ 21හේ කනු අතරේ රේන්දය සහ මදුරුවේ පාලම් සම්මතේ නිබන්ධන කලාවකුණේත්තිව සිට උඩුපිලට යන පාරේ මිහඟවත්තේ රේන්දපලය.
- 8. පස්සාලේ සිට හත්වැල්ලට යන පාරේ හැකැක්ම 2හේ කනුවට හුදුරුව එල්ලක්කල නිබන්ධන රේන්දය සහ වේසන්තොඩි සිට අත්තනගල්ලට යන පාරේ නුවර පාරට හැරෙන හන්දියේ රේන්දයද.
- 9. හැදල සහ පවුනුගම නිබන්ධන හැදල ඇලරේන්දය, ගොරකගන කොටුපලේ සහ තාඤ්ඤියේ නිබන්ධන හැදල ඇලරේන්දය.

B.—මහවු දිස්ත්‍රික්කයේ.

- 10. කොටුගොඩ පාලම් රේන්දයද.
- 11. සිදුවේ කොටුපලේ රේන්දයද.
- 12. කොටදෙන්නාමේ සිට මිරිගමට යන පාරේ මුගුරුගමපල නිබන්ධන රේල්පාරේ හන්දියට හුදුරුව රේන්දයද.
- 13. මහවුඇලේ පල්ලන්සේනේ පාලම් රේන්දයද, මහවුඇලේ පාලමේ ඇලට ඇතුල්වෙන ස්ථානයේ රේගුවට යන පාරේ පාලම් රේන්දයද.—මෙයින් එක රේන්දපලකට ගෙවා අනිත් රේන්දපලෙන් නිදහස්ව යන්ට පුළුවන.

C.—කළුතර දිස්ත්‍රික්කයේ.

- 14. කොටුවන සිට කළුතරට යන පාරේ පලාතොට සිට නාගොඩට සහ නාගොඩ සිට අහලවත්තට යන පාරේ ඉහතකි පාරවල් හන්දියේ රේන්දයද, කළුතර සිට අහලවත්තට යන පාරේ දෙඩන්තොඩි රේන්දයද—මෙයින් එක රේන්දපලකට ගෙවූ විට අනිත් රේන්දපලෙන් නිදහස්ව යන්ට පුළුවන. හාල්ලට යන පාරේ හැකැක්ම 29හේ සහ 30හේ කනු අතරේ රේන්දයද.—මෙම රේන්දයට ගෙවූ විට නාගොඩ රේන්දපලෙන් සහ දෙඩන්තොඩි රේන්දපලෙන් නිදහස්ව යන්ට පුළුවන්වා පමණකුත් නොව නාගොඩ රේන්දපලට සහ දෙඩන්තොඩි රේන්දපලට ගෙවූ විට මෙම රේන්ද පලවල්වලින් නිදහස්ව යන්ට පුළුවන.
- 15. මුනවල්වත්තේ පාලම් රේන්දය සහ කොරවල හන්දියේ සිට පැලවත්තට යන පාරේ හැකැක්ම බාගසක් ඇතුලත නිබන්ධන පාරේ රේන්දයද—එක රේන්දපලකට ගෙවූ විට අනිත් රේන්දපලෙන් නිදහස්ව යන්ට පුළුවන.
- 16. බදුරේලියේ පාලම් රේන්දය සහ මොරපිටියේ පාලම් රේන්දයද.—මෙයින් එක රේන්දපලකට ගෙවා අනිත් රේන්දපලෙන් නිදහස්ව යන්ට පුළුවන.

වර්ෂ 1900 ක්වූ සැප්තැම්බර් මස 8 වෙනි දින කොළඹ කම්මේරියේදීය.

ඇප්. ආර්. ඇලිස්, ආණ්ඩුවේ ඒජන්තහැන.

NOTICE is hereby given that on Thursday, September 27, 1900, at 1 P.M., will be put up for re-sale at the Kandy Kachcheri, at the risk of the original purchasers, the under-mentioned. Toll Rents of the Central Province from October 1 to December 31, 1900, the original purchasers of which may have failed on or before that date to pay the instalment for the month of August, 1900.

The purchasers at the re-sale will be required to deposit one month's purchase amount on the day of sale.

Further conditions will be read and explained on the day of sale.

Description of Rents.

- 1. Gampola bridge toll.
- 2. Pupuressa road toll.
- 3. Kadawala road toll.
- 4. Aluwihare and Weragama road toll.
- 5. Nalanda bridge toll.
- 6. Teldeniya bridge and Kengalla road toll.
- 7. Ramboda and Tawalantenna road toll.
- 8. Bowwagama bridge toll.
- 9. Kaludaela-Perabahunna road toll.
- 10. Balakaduwa road toll.
- 11. Dambulla and Galawela road toll.
- 12. Kolongahamula road toll.
- 13. Peradeniya bridge and Iriyagama road toll.
- 14. Katugastota toll.
- 15. Gampola and Kadugannawa road tolls.
- 16. Rikillagaskada toll.
- 17. Gondennawa toll.
- 18. Talatu-oya and Gonawatta tolls.
- 19. Halloluwa ferry.
- 20. Weragantota ferry.
- 21. Ampitiya and Gurudeniya tolls.

Kandy Kachcheri, R. N. THAINE, September 10, 1900, for Government Agent.

මෙහි පහත සඳහන්වන මධ්‍යම දිසාවේ කොටුපලේ පාලම් රේන්දවලට, වර්ෂ 1900 ක්වූ අගෝස්තු මාසට වාරගණනේ ගෙවිය යුතු මුදල් වර්ෂ 1900 ක්වූ සැප්තැම්බර් මස 27 වෙනි දිනදී නොහොත් ඊට මත්තෙන් පුළුම හැණුම්කාරයෝ විසින් ගෙවන්ව නොගෙදුනේවිනම්, නැවත විකිනීමෙන් වෙන්ව ගෙදෙන්නා වූ යම් අලාභයකට ඔවුන් වගකීමට යටත්කර, වර්ෂ 1900 ක්වූ ඔක්තෝබර් මස 1 වෙනි දින පවත් දෙසැම්බර් මස 31 වෙනි දින දක්වා ඒවායේ රේන්ද, ඉහතකි සැප්තැම්බර් මස 27 වෙනි මුහුණපතින්ද පස්වරු 10 මහනුවර කම්මේරියේදී නැවත විකුණන්ව ගෙදෙන වග මෙයින් දැනුම්දෙමි.

නැවත විකිනීමේදී ඉල්ලාගන්නා අයවරුන් විසින් එසේ ඉල්ලාගන්නාලද ගණනෙන් එක මාසෙක මුදල විකුණුපු දවසේදී මුදලෙන් බැඳගතවත්වි ඕනෑම.

වැඩිදුර කොන්දේසි විකුණන දවසේදී කියවා හේරුම්කර දෙනුලැබේ.

විකිනීමට නිබන්ධන රේන්ද හම් :

- 1. ගම්පල පාලම් රේන්දය.
- 2. පුපුරුසේ පාරේ රේන්දය.
- 3. කඩවල පාරේ රේන්දය.
- 4. අළුවිහාරේ සහ වෙරගම පාරේ රේන්දය.
- 5. හාලන්දේ පාලම් රේන්දය.
- 6. කෙල්දෙකියේ පාලම් සහ කෙත්තල්ලේ පාරේ රේන්දය.
- 7. රම්බඩ සහ කවලත්තැත්තේ පාරේ රේන්දය.
- 8. බව්වාගම පාලම් රේන්දය.
- 9. කළුදැල්ල පෙරබහුනැත්ත පාරේ රේන්දය.
- 10. බලකඩුවේ පාරේ රේන්දය.
- 11. දඹුල්ල සහ ගලේවෙල පාරේ රේන්දය.
- 12. කොලොන්නගමවල පාරේ රේන්දය.
- 13. දේරදෙකියේ පාලම් සහ ඊරිගම පාරේ රේන්දය.
- 14. කටුගස්තොට රේන්දය.
- 15. ගම්පල සහ කඩුගන්නාමේ පාරේ රේන්දය.
- 16. රිකිල්ලගස්කඩ පාරේ රේන්දය.

- 17. නොයෙදුණකොට රේඛදා.
- 18. කලාතුරක සහ ගෝතාවන්ගේ රේඛදා.
- 19. ගල්ලු එළු ගෙ පුටු රේඛදා.
- 20. වෙරළගස්වැව මංගුලු රේඛදා.
- 21. අම්පිටි සහ ගුරුදෙණියේ රේඛදා.

ආර්. ආන්. කේන්,
 ආණ්ඩුවේ ඒජන්තයාගේ වෙනුවට.
 වස 1900 ක්වූ සැප්තැම්බර් මස 10 වෙනි
 දින ගාල්ලේ කළුමැදියේදී.

NOTICE is hereby given that on Friday, September 28, 1900, at 1 P.M., will be put up for re-sale at the Galle Kachcheri, at the risk of the original purchasers, the under-mentioned Arack Rents of the Southern Province, the original purchasers of which may have failed on or before that date to pay the instalment for the month of August, 1900.

The purchasers at the re-sale should deposit one-tenth of the purchase amount on the day of sale and complete the necessary security without delay.

Hambantota District.

From October 1 to December 31, 1900.

- 1. Giruwa pattu west and Magam pattu.

Matara District.

From October 1 to December 31, 1900.

- 2. Four Graveta, Matara, and Makewita.
- 3. Weligam and Morowak korales.
- 4. Wellaboda and Gangaboda pattus.
- 5. Kaudaboda pattu.

Galle Kachcheri, W. A. WEEREKOON,
 September 10, 1900. for Government Agent.

මෙහි සහක සඳහන්වන දකුණු පලාතේ අරක්කු රේඛදා ගැන මුල්ගැනුම්කාරයින් විසින් වස 1900 ක්වූ අගෝස්තු මාසේදී ගෙවැයුණු මුදල වස 1900 ක්වූ සැප්තැම්බර් මස 28 වෙනි සිකුරුදා ගෝ ඊට මන් ගෙන් ගෙවනට නොගෙවූ අරක්කු රේඛදා දීකි දින දවල් එකට ගාල්ලේ කළුමැදියේදී මුල්ගැනුම්කාරයින් ගේ අභ්‍යන්තරයට දෙවනු එකුණව ගෙදෙකවා ඇත.

දෙවනු එකුණව ගැනුම්කාරයා විසින් එකිනිම මුදලෙන් දහසයක් පංගුවක් එකුණු දවසේදී ගෙවනට ඕනෑම සහ නොමාමා ඇප සම්පූර්ණකරනටද ඕනෑ.

හම්බන්තොට.

වස 1900 ක්වූ ඔක්තෝම්බර් මස 1 වෙනි දින පවත් 1900 ක්වූ දෙසැම්බර් මස 31 වෙනි දින දක්වා :

- 1. මාගම්පත්තුව සහ මස්තාරි රිරුවාපත්තුව.

මාතර දිස්ත්‍රික්කයේ.

වස 1900 ක්වූ ඔක්තෝම්බර් මස 1 වෙනි දින පවත් දෙසැම්බර් මස 31 වෙනි දින දක්වා :

- 2. මාතර කඩවත් සහ මාකාරිව.
- 3. මැලිගම සහ මොරවත්කොල්ලේ.
- 4. මැල්ලබඩ පත්තුව සහ ගහබඩ පත්තුව.
- 5. කන්දබඩ පත්තුව.

විකිලි. ඒ. චිරකෝන්,
 ආණ්ඩුවේ ඒජන්තයාගේ වෙනුවට.

වස 1900 ක්වූ සැප්තැම්බර් මස 10 වෙනි දින ගාල්ලේ කළුමැදියේදී.

NOTICE is hereby given that the Government Agent, Galle, will put up for re-sale by public auction, at the risk of the original purchaser, the under-mentioned Tolls from October 1 to December 31, 1900, on Friday, September 28, 1900, at 1 P.M.:

- 1. The minor toll on the Ambalangoda-Elpitiya road.
- 2. The road toll at Welitara and Bentota.

- 3. Hirimbura-Baddegama.
- 4. Ferry toll at Halpatota.

The purchaser must deposit one-tenth of the purchase amount on the day of sale in cash and complete the necessary security on or before October 15, 1900.

Reason for Re-sale.

Non-payment of the instalment for August, 1900.

Galle Kachcheri, W. A. WEEREKOON,
 September 10, 1900. for Government Agent.

වස 1900 ක්වූ ඔක්තෝම්බර් මස 1 වෙනි දින සිව්න දෙසැම්බර් මස 31 වෙනි දින වනතුරු මෙහි සහක සඳහන්වන රේඛදා පලමු ගැනුම්කාරයින්ගේ අභ්‍යන්තරයට ඒජන්තයාගේ විසින් සැප්තැම්බර් මස 28 වෙනි සිකුරුදා දවල් සිනුවා එකට ප්‍රසිද්ධ වෙන්දසියේ දෙවනු එකුණව ගෙදෙකවා ඇත. එනම්:

- 1. අම්බලන්තොඩ ගැල්පිටියේ අතුරුපාරේ රේඛදා.
- 2. මැලිතර සහ බෙහෙර පාරේ රේඛදා.
- 3. හිරිබුරු මද්දගම.
- 4. ගල්පාතොට ගෙ.පුල් රේඛදා.

ඉල්ලුම්කාරයෝ විසින් රේඛදා ගන්ව ගෙන මුදලෙන් දහසයක් පංගුවක් රේඛදේට ඇප පිරිසිස අත් පිට ගෙවා ලබන ඔක්තෝම්බර් මස 15 වෙනිදාට මෙහා ඕනෑම ඇප සම්පූර්ණකරනට ඕනෑය.

දෙවනු එකුණව ගෙදෙන කාරණය නම් 1900 දේ අගෝස්තු මාසයට ගෙවනට ඕනෑ මුදල නොගෙවී තිබීම.

විකිලි. ඒ. චිරකෝන්,
 ආණ්ඩුවේ ඒජන්තයාගේ වෙනුවට.

වස 1900 ක්වූ සැප්තැම්බර් මස 10 වෙනි දින ගාල්ලේ කළුමැදියේදී.

NOTICE is hereby given that the Assistant Government Agent, Matara, will put up for re-sale by public auction at the risk of the original purchasers, the under-mentioned Tolls from October 1 to December 31, 1900, on Saturday, September 29, 1900, at 1 P.M., at the Matara Kachcheri:—

- 1. Road toll at Morowaka.
- 2. Road toll at Dondra.
- 3. Road toll at Godagama.
- 4. Road toll at Talpawella and bridge toll at Bandattara.
- 5. Bridge and minor road at Polwatta and branch toll at Polkandan-ela.

The purchaser must deposit one-tenth of the purchase amount on the day of sale in cash and complete the necessary security on or before October 10, 1900.

Reason for Re-sale.

Non-payment of the instalments for August, 1900.

Galle Kachcheri, L. W. C. SCHRADER,
 September 12, 1900. for Government Agent.

NOTICE is hereby given that on Monday, September 24, 1900, at 1 o'clock P.M., the under-mentioned Toll Rent of the Chilaw District from October 1 to December 31, 1900, will be put up for re-sale at the risk of the original purchaser if the instalment due for August has not been paid before that date.

- (1) Lunuwila ferry.

The purchaser will be required to deposit half the purchase amount in cash on the day of sale.

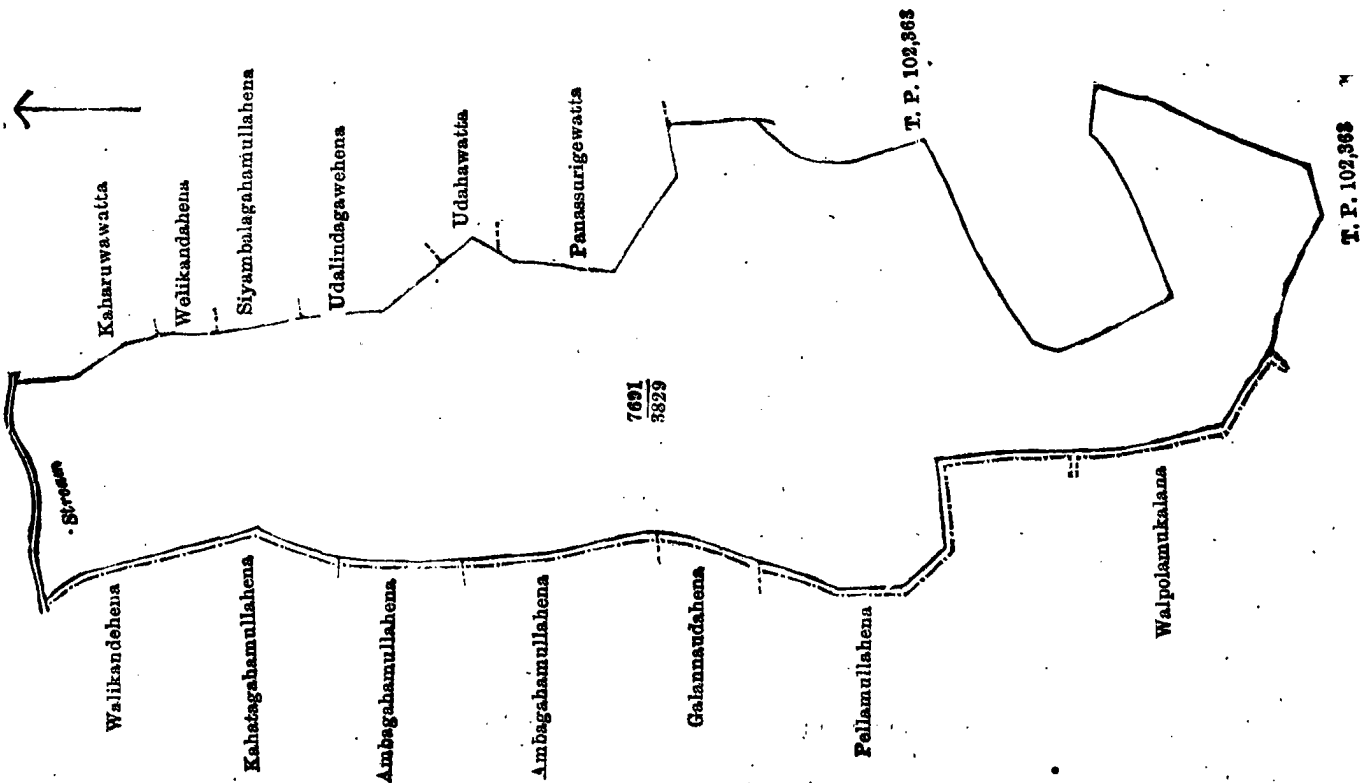
Kurunegala Kachcheri, J. D. MASON,
 September 11, 1900. for Government Agent.

NOTICES UNDER THE WASTE LANDS ORDINANCES.

Order under Section 2 of "The Waste Lands Ordinances, 1897, 1899, and 1900."

In the matter of land commonly called and known as Welikandamukalana, situate in the village of Habbunkaduwa in the Galboda korale, in the Province of Sabaragamuwa, and of "The Waste Lands Ordinances, 1897, 1899, and 1900."

THE notice required by section 1 of the Ordinance No. 1 of 1897 having been duly published in manner prescribed by that section in respect of the above-named land, and no claim having been made to the said land or to any interest therein within the period of three months from the date specified in the said notice, I, Bertram Hill, Assistant Government Agent for the Kegalla District, in the Province of Sabaragamuwa, under and by virtue of the powers vested in me in that behalf by section 2 of the said Ordinance, do hereby on this, Eighth day of September, 1900, order and declare that the said land, commonly called or known as Welikandamukalana, situate in the village of Habbunkaduwa in the Galboda korale, in the Province of Sabaragamuwa and shown as lot 3,829 in preliminary plan 7.691 of lands situate in the said village, a certified copy whereof is hereunto annexed, and containing in extent 15 acres and 38 perches, and bounded as follows: on the north



Lot 3,829 called Welikandamukalana, in extent 15A. 0r. 38P., situated in the village Habbunkaduwa in Tannipperu pattu of Galboda korale.

Surveyor-General's Office,
Colombo, August 12, 1899.

S. J. C. MORE,
for Surveyor-General.

by a stream; on the east by Kaharuwawatta claimed by Minuwangomuwa Ukuwa, Welikandahena claimed by Kotagamage Pina, Siyambalagamullahena claimed by Millangodage Dingiri Appu and others, Udalindagawehena claimed by Lagunage Mudalihani, Udahawatta and Panasurigewatta claimed by Millangodage Pinhani, and land appearing in title plan No. 102,363, the property of Mawela Vihare (temple land) claimed by Ganita and others; on the south by land appearing in title plan No. 102,363, the property of Mawela Vihare (temple land) claimed by Ganita and others; on the west by the village boundary of Udattawa village—is the property of the Crown.

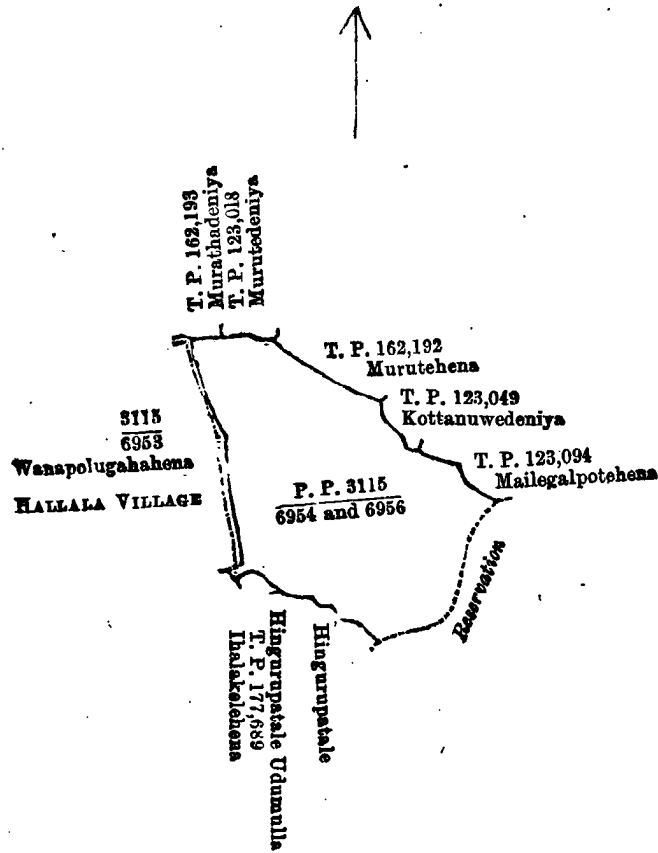
Kegalla Kachcheri,
September 8, 1900.

BERTRAM HILL,
Assistant Government Agent.

Order under Section 2 of "The Waste Lands Ordinances, 1897, 1899, and 1900," declaring the Lands to be Crown Property.

In the matter of lands commonly called and known as Wanapalugahahena and Hingurupatale Udumulla, situate in the village of Wellana in the Weligam korale of the Matara District, in the Southern Province, and of "The Waste Lands Ordinances, 1897, 1899, and 1900."

THE notice required by section 1 of the Ordinance No. 1 of 1897 as amended by Ordinance No. 5 of 1900 having been duly published in manner prescribed by that section in respect of the above-named lands, and no claim having been made to the said lands or to any interest therein within the period of three months from the date specified in the said notice, I, John Penry Lewis, Special Officer appointed under section 28 of Ordinance No. 1 of 1897, under and by virtue of the powers vested in me in that behalf by section 2 of the said Ordinances, do hereby on this 9th day of August, 1900, order and declare that the said lands, commonly called and known as Wanapalugahahena and Hingurupatale Udumulla, situate in the village of Wellana in the Weligam korale, in the Matara District of the Southern Province, and shown as lots 6,954 and 6,956 in preliminary plan No. 3,115 of lands situate in the said village, a certified tracing wherefrom is hereunto annexed, and



Situation : Wellana village in Weligam korale.				Extent.	
Lot.		Name of Land.		A.	R. P.
6954	...	Wanapalugahahena	...	38	0 29
6956	...	Hingurupatale Udumulla	...	0	0 11
				38	1 0

Surveyor-General's Office,
Colombo, February 14, 1900.

S. J. C. MORE,
for Surveyor-General.

containing in extent 38 acres and 1 rood, and bounded as follows : on the north by Murathadeniya sold by Crown to D. T. de S. W. Gunatilaka (T. P. 162,193), Murutedeniya sold by Crown to S. S. L. S. Mustapha (T. P. 123,018), Murutehena sold by Crown to D. T. de S. W. Goonetilleke (T. P. 162,192), Kottanuwedeniya sold by Crown to D. T. de S. W. Goonetilleke (T. P. 123,049), Mailegalpotehena sold by Crown to D. T. de S. W. Goonetilleke (T. P. 123,094); on the south by Hingurupatale belonging to M. Pihitappu, Hingurupatale Udumulla belonging to K. Karolis and others, and Ihakalehena sold by Crown to Don Teodoris de Silva W. Gunatileke (T. P. 177,689); on the west by Wanapalugahahena belonging to Crown $\frac{3,115}{(6,253)}$ —are the property of the Crown.

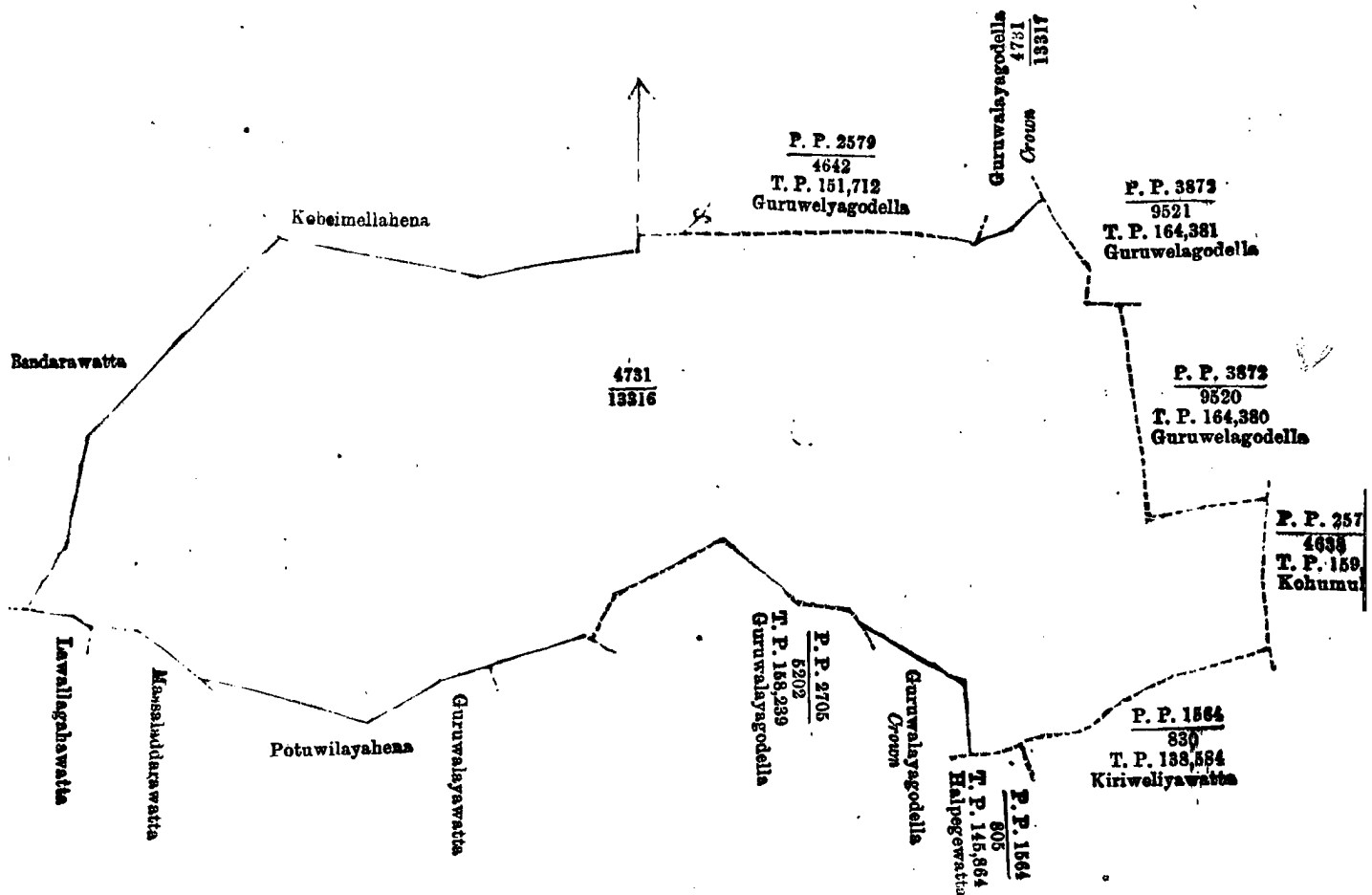
Matara, August 9, 1900.

J. P. LEWIS,
Special Officer.

Order under Section 4 of "The Waste Lands Ordinances, 1897, 1899, and 1900," declaring the Land to be Crown Property.

In the matter of the land commonly called or known as Guruwalayagodella, situate in the village of Sulutanagoda in the Weligam korale, in the Southern Province, and of "The Waste Lands Ordinances, 1897, 1899, and 1900."

THE notice required by section 1 of the Ordinance No. 1 of 1899 having been duly published in manner prescribed by that section in respect of the above-named land, and a claim having been made to the said land by Mr. C. J. R. Le Mesurier, and the said claimant having been duly called upon by me by a notice in writing duly served upon him to produce before me the evidence and documents upon which he may rely in proof of his claim, and not having so appeared or produced such evidence and documents, I, John Perry Lewis, Special Officer appointed under section 28 of Ordinance No. 1 of 1897, under and by virtue of the powers vested in me in that behalf by section 4 of the said Ordinance No. 1 of 1899, do hereby on this 4th day of August, 1900, order and declare that the land commonly called or known as Guruwalayagodella, situate in the village of Sulutanagoda in the Matara-Weligam korale, in the Southern Province, containing in extent 21 acres 0 rood and 10 perches, shown as lot 13,316 in preliminary plan 4,731, a certified copy whereof is hereunto annexed,



Lot 13,316 called Guruwalayagodella, in extent 21A. 0R. 10P., situated in Sulutanagoda village in Weligam korale.

Surveyor-General's Office,
Colombo, July 28, 1900.

S. J. C. MORE,
for Surveyor-General.

and bounded as follows: on the north by Kobeimellehena claimed by Wanniachchige Andiris, a portion of Guruwalayagodella sold by Crown to H. Wanniachchige Don Aberan (title plan 151,712), another portion of Guruwalayagodella belonging to Crown (4,731/13,317); on the east by a portion of Guruwalayagodella sold by Crown to Vidanage Don Carolis and others (title plan 164,380 and 164,381), Kobeimellehena *alias* Kohumulla sold by Crown to Samerawikrama Kulage Don Hendrik and others (title plan 159,718); on the south by Kiriweliyawatta sold by Crown to Menmendage Lewis and others (title plan 138,584), Halpegerawatta sold by Crown to Vidanage Don Carolis (title plan 145,864), Guruwalayagodella belonging to Crown (4,731/13,318), Guruwalayagodella sold by Crown to Vidanage Don Carolis (title plan 158,239), Guruwalayawatta belonging to Vidanage Don Carolis, Potuwilayahena claimed by Alapaladeniya Terunnanse, Massaladarawatta belonging to Godage Dingi Appu and others, Lawallagahawatta belonging to Godage Babappu and others; on the west by Bandarawatta belonging to Godage Sidanhami and others—is the property of the Crown.

Matara, August 4, 1900.

J. P. LEWIS,
Special Officer.

Order under Section 4, Sub-section (1), of "The Waste Lands Ordinances, 1897, 1899, and 1900," declaring the Lands to be Crown Property.

In the matter of the lands commonly called or known as Kudaluelahena or Weweldaranahena, Nugehena, Polpelahena, Etgalahena, Bitalahena, Kahatagahahena, Millagahahena, Waduwaleniya Ihala, and Waduwadaniyaowita, all situate in the village of Warakapitiya in the Weligam korale of the Matara District, in the Southern Province, and of "The Waste Lands Ordinances, 1897, 1899, and 1900."

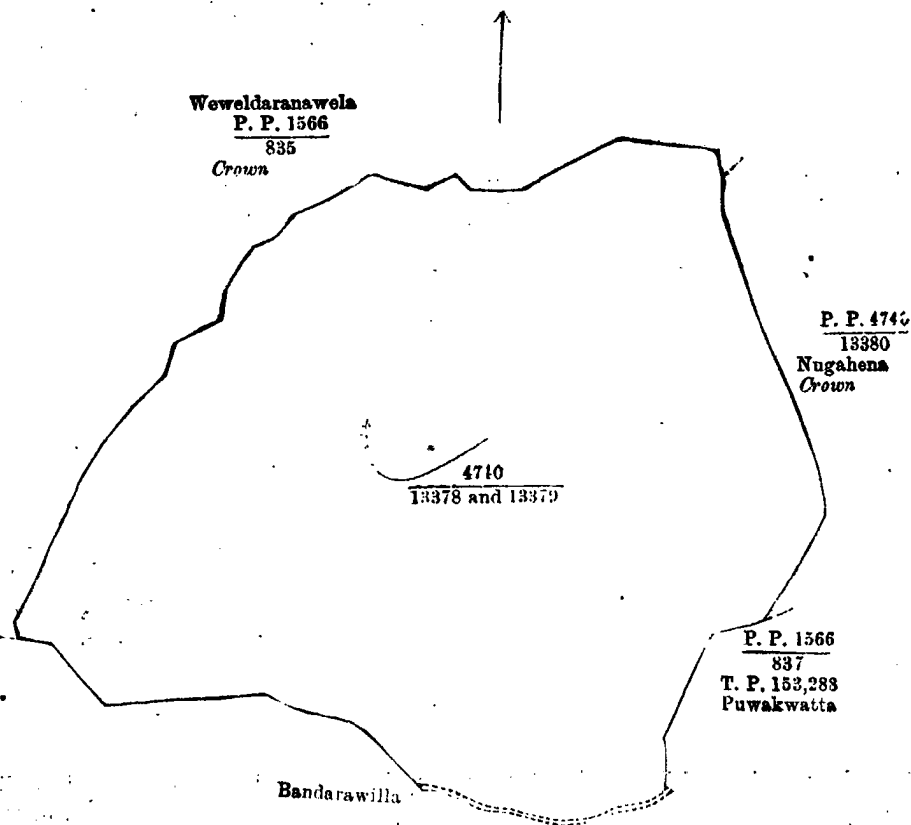
THE notice required by section 1 of the said Ordinances having been duly published in manner prescribed by that section in respect of the above-named lands, and a claim having been made to the said lands by Mr. C. J. R. Le Mesurier, and the said claimant having been duly called upon by me, under section 4, sub-section (1), of the said Ordinances, by a notice in writing duly served upon him to produce before me the evidence and documents upon which he may rely in proof of his claim, and not having so appeared or produced such evidence and documents, I, John Penry Lewis, Special Officer duly appointed under section 28 of Ordinance No. 1 of 1897, do hereby on this 24th day of August, 1900, order and declare under section 4, sub-section (1), of the said Ordinances, that the said lands, as more fully described hereinafter, are the property of the Crown.

Matara, August 24, 1900.

J. P. Lewis,
Special Officer.

Description of Lands referred to.

The lands commonly called or known as Kudaluelahena or Weweldaranahena and Nugehena, situate in the village of Warakapitiya in the Matara Weligam korale, in the Southern Province, containing in extent 16 acres 2 roods and 20 perches, and shown as lots 13,378 and 13,379 in preliminary plan 4,740, a certified



Situation : Warakapitiya village in Weligam korale.

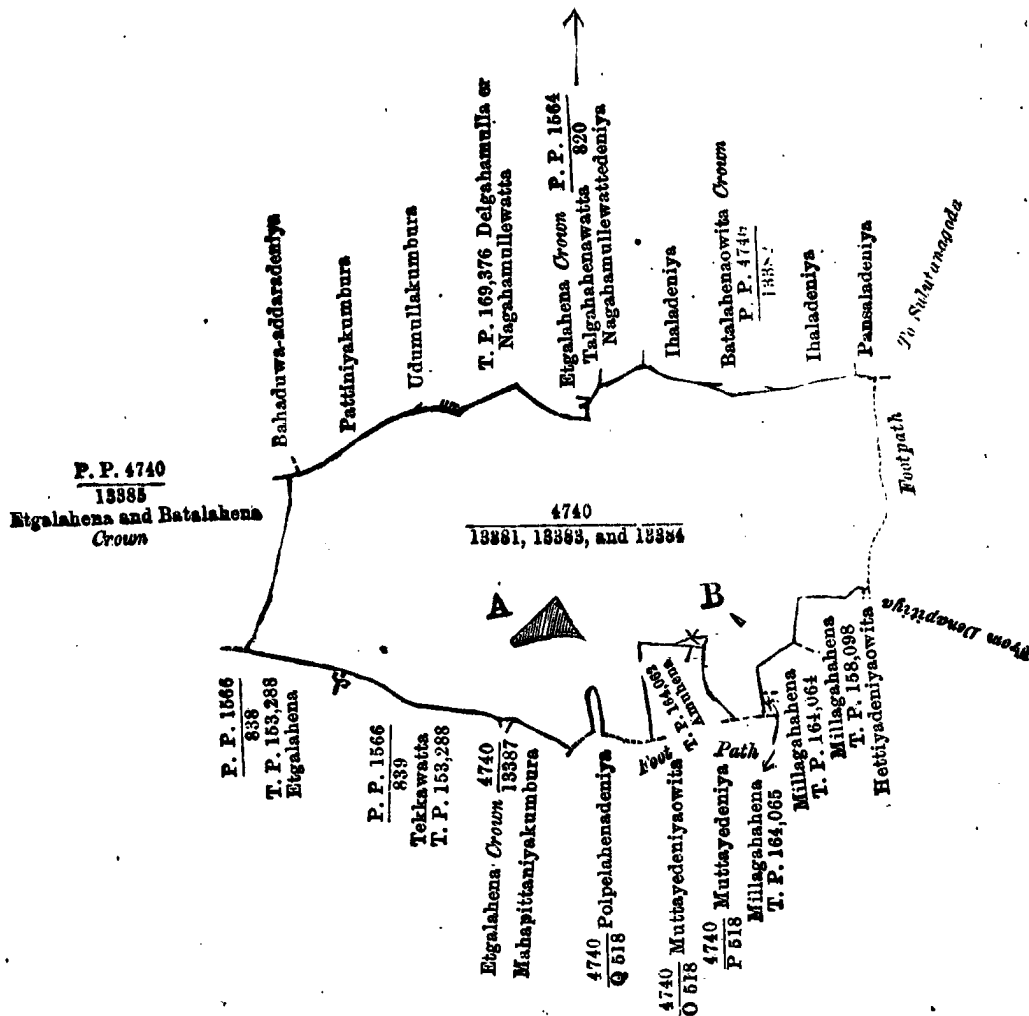
Lot.	Name of Land.	Extent.
		A. R. P.
13378	Kudaluelahena or Weweldaranahena	4 0 36
13379	Nugehena	12 1 24

Surveyor-General's Office,
Colombo, July 28, 1900.

S. J. C. MORE,
for Surveyor-General.

tracing wherefrom is hereunto annexed, and bounded as follows : on the north by Weweldaranawela (lot 835 in preliminary plan 1,566) claimed by D. C. Amaradiwakara and others ; on the east by a portion of Nugehena belonging to Crown (lot 13,380 in preliminary plan 4,740) and Puwakwatta (lot 837 in preliminary plan 1,566) belonging to Crown ; on the south by Bandarawilla claimed by Jayasuriya and others ; and on the west by Weweldaranawela (lot 835 in preliminary plan 1,566) claimed by D. C. Amaradiwakara and others.

The lands commonly called or known as Polpelahena, Etagalahena, Batalahena, Kahatagahahena, Millagahahena, Waduwaleniya Ihalahena, and Waduwadeniyaowita, situate in the village of Warakapitiya in the Mutara Weligam korale, in the Southern Province, containing in extent 119 acres 0 roods and 14 perches, and shown as lots 13,381, 13,383, and 13,384 in preliminary plan 4,740, a certified tracing wherefrom is hereunto annexed, and bounded as follows: on the north by Bahaduwa-addaradeniya *alias* Muttettuwa claimed by Palliyegge Davit, Pattiniyakumbura claimed by Batgamage Siman and others, Udumullakumbura claimed by Senarat Yapa Don Alwis and others, Nagahamullewatta sold by Crown to H. B. Jayan and others (title plan 169,376), Etagalahena (lot 13,386 in preliminary plan 4,740) belonging to Crown, Talagahahenawatta (lot 820 in preliminary plan 1,564), Nagahamullewattedeniya claimed by Hewa Batgamage Jayan, Ihaladeniya belonging to Don Cornelis Samaradiwakara, Batalahenawita (lot 13,382 in preliminary plan 4,740) belonging to Crown, Ihaladeniya, Pansaladeniya belonging to Wanniachchige Jayanthamy and others; on the east by footpath leading from Denapitiya to Sulutanagoda; on the south by Hettiyaduwoowita claimed by Hewa Kumanyakage Puchiappu and others (823 in preliminary plan 1,564), Millagahahena sold by Crown (title



Situation: Warakapitiya village in Weligam korale.

Lot.	Name of Land.	Extent. A. R. P.
13381 ...	Polpelahena, Etagalahena, Batalahena, Kahatagahahena, and Millagahahena	117 1 20
13383 ...	Waduwadeniya Ihalahena	1 0 32
13384 ...	Waduwadeniyaowita	0 2 2

Surveyor-General's Office,
Colombo, June 28, 1900.

S. J. C. MORE,
for Surveyor-General.

plans 158,098, 164,064, and 164,065), footpath from Millagahahena to Mahapittaniyakumbura, Muttayedeniya and owita (lots P 518 and O 518 in preliminary plan 4,740) claimed by Hewakattadige Adiryan and others, Amulhena sold by Crown (title plan 164,062), footpath, Polpelahenadeniya (lot Q 518 in preliminary plan 4,740) claimed by Hewakattadige Adiryan and others, footpath, Mahapittaniyakumbura claimed by Atanikita Unanase, Etagalahena (lot 13,387 in preliminary plan 4,740) belonging to Crown, Tekkawatta (lot 839 in preliminary plan 1,566) belonging to Crown, Etagalahena sold by Crown (title plan 153,288); on the west by a portion of Etagalahena and Batalahena (lot 13,385 in preliminary plan 4,740) belonging to Crown, excluding the lots marked A known as Waduwadeniya, containing in extent 3 roods, and B known as Polpelahenawatta, containing in extent 11 perches, within these boundaries.

Order under Section 4 of "The Waste Lands Ordinances, 1897, 1899, and 1900," declaring the Lands to be Crown Property.

In the matter of the lands commonly called or known as Horaketiyahena, Kalugalahena, Puwakgahawilahena, Puwakgahawila, and Puwakgahawiladeniya, all situate in the village of Maramba in the Weligam korale of the Matara District, in the Southern Province, and of "The Waste Lands Ordinances, 1897, 1899, and 1900."

THE notice required by section 1 of "The Waste Lands Ordinances, 1897, 1899, and 1900," having been duly published in manner prescribed by that section in respect of the above-named lands, and claims having been made to all of the said lands by Mr. C. J. R. Le Mesurier and by Mr. J. D. Jayasuria to the said lands Kalugalahena and Puwakgahawilahena (lots H 495 and T 495 in preliminary plan 4,709), and the said claimants having been duly called upon by me by notices in writing duly served upon them to produce before me the evidence and documents upon which they may rely in proof of their claims, and Mr. C. J. R. Le Mesurier not having so appeared or produced such evidence and documents, and Mr. J. D. Jayasuria having appeared and withdrawn his claim to the said lots, I, John Perry Lewis, Special Officer duly appointed under section 28 of Ordinance No. 1 of 1897, under and by virtue of the powers vested in me in that behalf by section 4 of the said Ordinance, do hereby on this 4th day of August, 1900, order and declare that the said lands, as hereinafter more fully described, are the property of the Crown

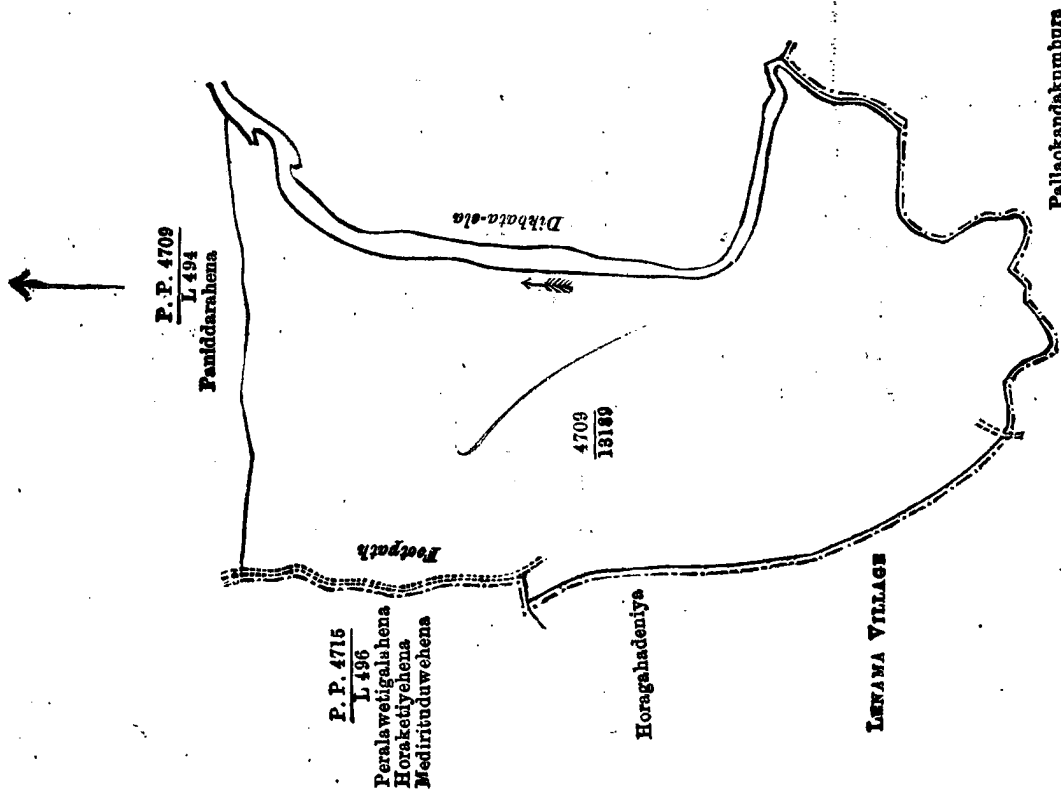
Matara, August 4, 1900.

J. P. LEWIS,
Special Officer.

Description of Lands referred to.

I.

The land commonly called or known as Horaketiyahena, situate in the village of Maramba in the Weligam korale of the Matara District, in the Southern Province, containing in extent 11 acres 2 roods and 6 perches, shown as lot 13,189 in preliminary plan 4,709, a certified tracing wherefrom is hereunto annexed, and bounded as follows: on the north by Paniddarahena ($\frac{P. P. 4,709}{L. 494}$) belonging to Hon. Mr. T. N. Christie; on the



I.

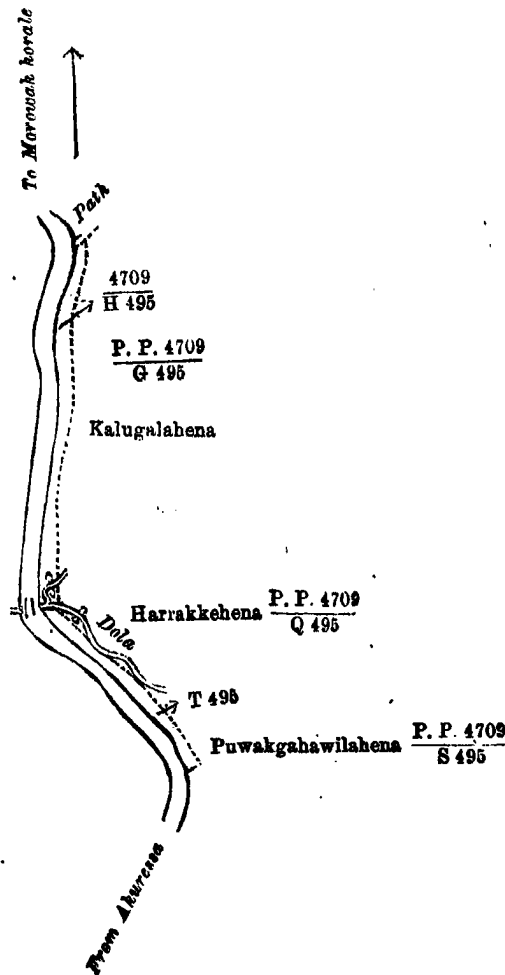
Lot 13,189 called Horaketiyahena, in extent 11a. 2r. 6p., situated in Maramba village in Weligam korale.
Surveyor-General's Office,
Colombo, July 28, 1900.

S. J. C. MORE,
for Surveyor-General.

east by the Dikbata-ela; on the south by Pallaokandakumbura belonging to Don Davith Siriwardana; on the west by Horagahadeniya belonging to L. Don Davit, Peralawetigalahena, Horaketiyehena, and Medirituduwehena ($\frac{P. P. 4,715}{L. 496}$) claimed by Mr. C. J. R. Le Mesurier, and the footpath.

II.

The lands commonly called or known as Kalugalahena and Puwakgahawilahena, situate in the village of Maramba in the Weligam korale of the Matara District, in the Southern Province, shown as lots H. 495 and T 495 in preliminary plan 4,709, as described in the annexed certified tracing therefrom, containing in extent



II.

Situation : Maramba village in Weligam korale.

Lot.	Name of Land.	Extent.
		A. R. P.
H 495	Kalugalahena	0 0 31
T 495	Puwakgahawilahena	0 0 18

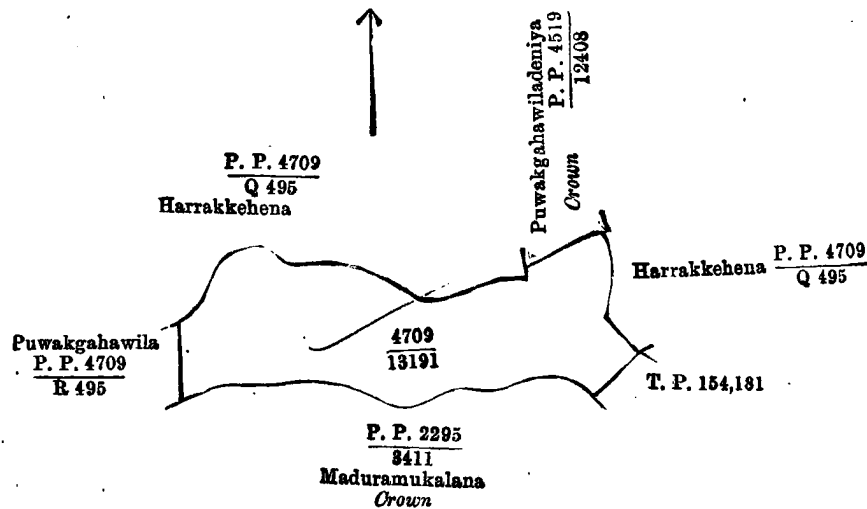
Surveyor-General's Office,
Colombo, July 28, 1900.

S. J. C. MORE,
for Surveyor-General.

1 acre and 9 perches, and bounded as follows : on the north by the footpath ; on the east by Kalugalahena (P. P. 4,709 / G 495), Harrakkehena (P. P. 4,709 / Q 495), and Puwakgahawilahena (P. P. 4,709 / S 495) claimed by J. D. Jayasuriya ; on the south by Puwakgahawilahena (P. P. 4,709 / S 495) claimed by J. D. Jayasuriya ; on the west by the road from Akkuressa to Morowak korale.

III.

The land commonly called or known as Puwakgahawila, situate in the village of Maramba in the Weligam korale of the Matara District, in the Southern Province, shown as lot 13,191 in preliminary plan 4,709, as described in the annexed certified tracing therefrom, containing in extent 2 acres 1 rood and 2 perches; bounded on the north by Harakkehena ($\frac{P. P. 4,709}{Q 495}$) claimed by Mr. J. D. Jayasuriya and Puwakgahawila-



III.

Lot 13,191 called Puwakgahawila, in extent 2A. 1R. 2P., situated in Maramba village in Weligam korale.
Surveyor-General's Office,
Colombo, July 28, 1900.

S. J. C. MORE,
for Surveyor-General.

deniya ($\frac{P. P. 4,519}{12,408}$); on the east by Harakkehena ($\frac{P. P. 4,709}{Q 495}$) claimed by Mr. J. D. Jayasuriya and the land appearing in T. P. 154,181 purchased by D. A. D. S. Gunaratna; on the south by Maduramukalana ($\frac{P. P. 2,295}{3,411}$) belonging to Crown; on the west by Puwakgahawila ($\frac{P. P. 4,709}{R 495}$) belonging to Tantirige Juwan and others.

IV.

The land commonly called or known as Puwakgahawiladeniya, situate in the village of Maramba in the Weligam korale of the Matara District, in the Southern Province, shown as lot 12,408 in preliminary plan 4,519, as described in the annexed certified tracing therefrom, containing in extent 2 roods and 4 perches; and



IV.

Lot 12,408 called Puwakgahawiladeniya, in extent 0A. 2R. 4P., situated in Maramba village in Weligam korale.
Surveyor-General's Office,
Colombo, July 28, 1900.

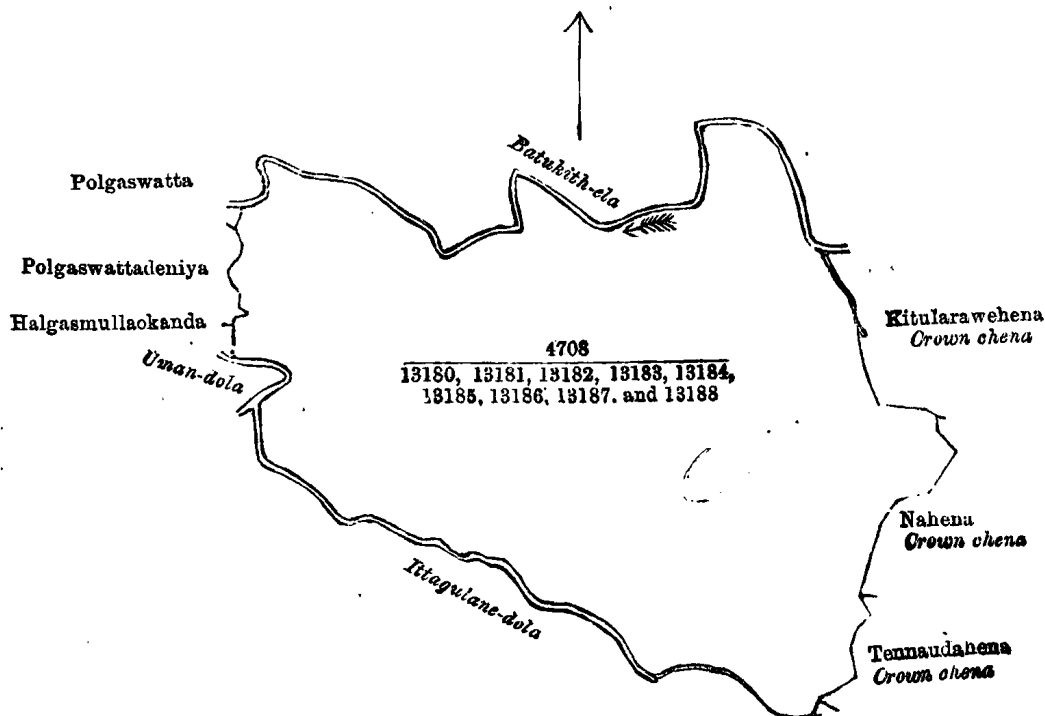
S. J. C. MORE,
for Surveyor-General.

bounded on the west, north, and east by Harakkehena ($\frac{P. P. 4,709}{Q 495}$) claimed by Mr. J. D. Jayasuriya; and on the south by Puwakgahawila ($\frac{P. P. 4,709}{13,191}$).

Order under Section 4 of "The Waste Lands Ordinances, 1897, 1899, and 1900," declaring the Lands to be Crown Property.

In the matter of the lands commonly called or known as Dikhena, Kitulagawadeniya, Galpottehena, Galpottehenadeniya, Gulanehenadeniya, Dikheneaturemukalana, and Andipelpolahena, situate in the village of Kotapola in the Morowak korale of the Matara District, in the Southern Province, and of "The Waste Lands Ordinances, 1897, 1899, and 1900,"

THE notice required by section 1 of the Ordinance No. 1 of 1899 having been duly published in manner prescribed by that section in respect of the above-named lands, and a claim having been made to the said lands by Mr. C. J. R. Le Mesurier, and the said claimant having been duly called upon by me by a notice in writing duly served upon him to produce before me the evidence and documents upon which he may rely in proof of his claim, and not having so appeared or produced such evidence and documents, I, John Penry Lewis, Special Officer appointed under section 28 of Ordinance No. 1 of 1897, under and by virtue of the powers



Situation : Kotapola village in Morowak korale.

Lot.	Name of Land.	Extent.		
		A.	R.	P.
13180	Dikhena	30	1	0
13181	Kitulagawadeniya	0	2	17
18182	Galpottehena	16	0	23
13183	Galpottehenadeniya	0	0	15
13184	Do.	0	0	28
13185	Gulanehenadeniya	0	0	20
13186	Dikhena	2	3	38
13187	Dikheneaturemukalana	109	2	11
13188	Andipelpolahena	2	0	0

Surveyor-General's Office,
Colombo, July 28, 1900.

S. J. C. MORE,
for Surveyor-General.

vested in me in that behalf by section 4 of the said Ordinance No. 1 of 1899, do hereby on this 4th day of August, 1900, order and declare that the said lands, commonly called or known as Dikhena, Kitulagawadeniya, Galpottehena, Galpottehenadeniya, Dikheneaturemukalana, Gulanehenadeniya, and Andipelpolahena, all forming one tract of land, situate in the village Kotapola in the Matara-Morowak korale, in the Southern Province, containing in extent 161 acres 3 roods and 32 perches, shown as lots 13,180, 13,181, 13,182, 13,183, 13,184, 13,185, 13,186, 13,187, and 13,188 in preliminary plan 4,708, a certified copy whereof is hereunto annexed, and bounded as follows: on the north by the Batukithela; on the east by Kitularawehena belonging to Crown, Nahena belonging to Crown, Tennaudahena belonging to Crown; on the south by the Ittagulane-dola; on the west by the Umandola, Polgaswattahena claimed by H. Dawson and others, Polgaswattedeniya (lot X 492 in preliminary plan 4,708) claimed by R. Adirian, and Polgaswatta belonging to H. Andiris and others—are the property of the Crown.

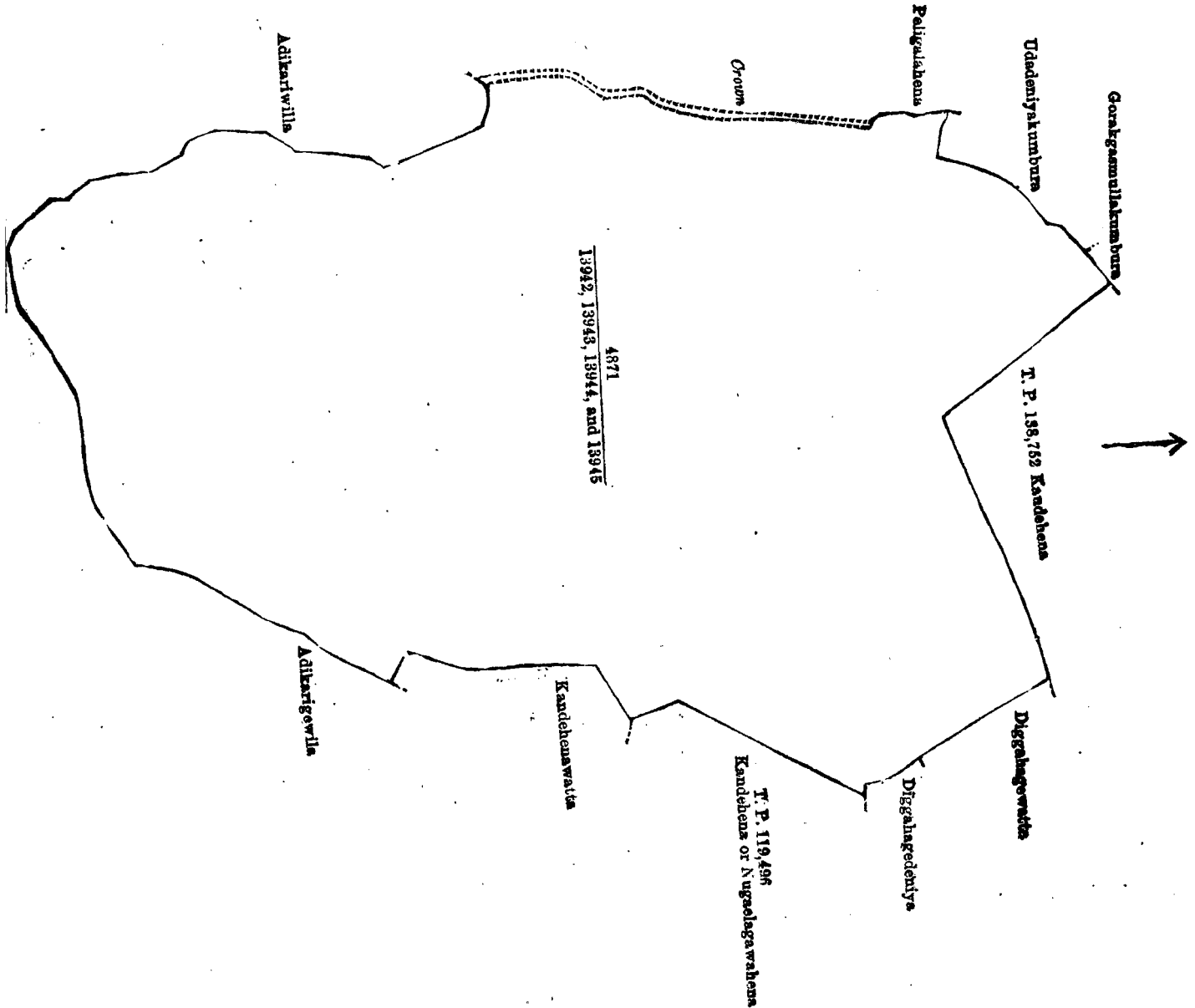
Matara, August 4, 1900.

J. P. LEWIS,
Special Officer.

Order under Section 4, Sub-section (1), of "The Waste Lands Ordinances, 1897, 1899, and 1900," declaring the Lands to be Crown Property.

In the matter of the lands commonly called or known as Kandehena and Kandehenadeniya *alias* Udadeniya, situate in the village of Malimmada in the Weligam korale of the Matara District, in the Southern Province, and of "The Waste Lands Ordinances, 1897, 1899, and 1900."

THE notice required by section 1 of the said Ordinances having been duly published in manner prescribed by that section in respect of the above-named lands, and a claim having been made to the said lands by Mr. C. J. R. Le Mesurier, and the said claimant having been duly called upon by me, under section 4, sub-section (1), of the said Ordinances, by a notice in writing duly served upon him to produce before me the evidence and documents upon which he may rely in proof of his claim, and not having so appeared or produced such evidence



Lot.	Situation : Malimmada village in Weligam korale.			Extent.		
	Name of Land.			A.	R.	P.
13942	...	Kandehena	...	30	1	33
13943	...	Do.	...	1	0	14
13944	...	Do.	...	0	3	16
13945	...	Kandehenadeniya or Udadeniya	...	0	0	33

Surveyor-General's Office,
Colombo, July 28, 1900.

S. J. C. MORE,
for Surveyor-General.

and documents, I, John Penry Lewis, Special Officer duly appointed under section 28 of Ordinance No. 1 of 1897, do hereby on this 24th day of August, 1900, order and declare under section 4, sub-section (1), of the said Ordinances, that the said lands, commonly called or known as Kandehena and Kandehenadeniya *alias* Udadeniya, situate in the village of Malimmada in the Weligam korale of the Matara District, in the Southern Province, containing in

extent 32 acres 2 roods and 16 perches, as shown in preliminary plan No. 4,871 and in the annexed certified tracing therefrom, and bounded as follows : on the north by Gorakagasmullakumbura belonging to Hakmanage Juanis and others, a portion of Kandehena sold by Crown, now in occupation of Francis Alles (title plan 138,752), Diggahagewatta *alias* Puncheduwa belonging to Diggaha Ranawakachchige Banchi Hami and others, Diggahadeniya belonging to ditto ; on the east by a portion of Kandehena sold by Crown, now in possession of Samarawira Muhandiram (title plan 119,496), Kaudehenawatta belonging to Samarawira Muhandiram, Adikariwila belonging to Francis Alles ; on the south by Adikariwila belonging to ditto ; on the west by Adikariwila belonging to ditto, Peligalahena belonging to Crown, Udadeniyakumbura belonging to Ranawakachchige Loku Hami and others—are the property of the Crown.

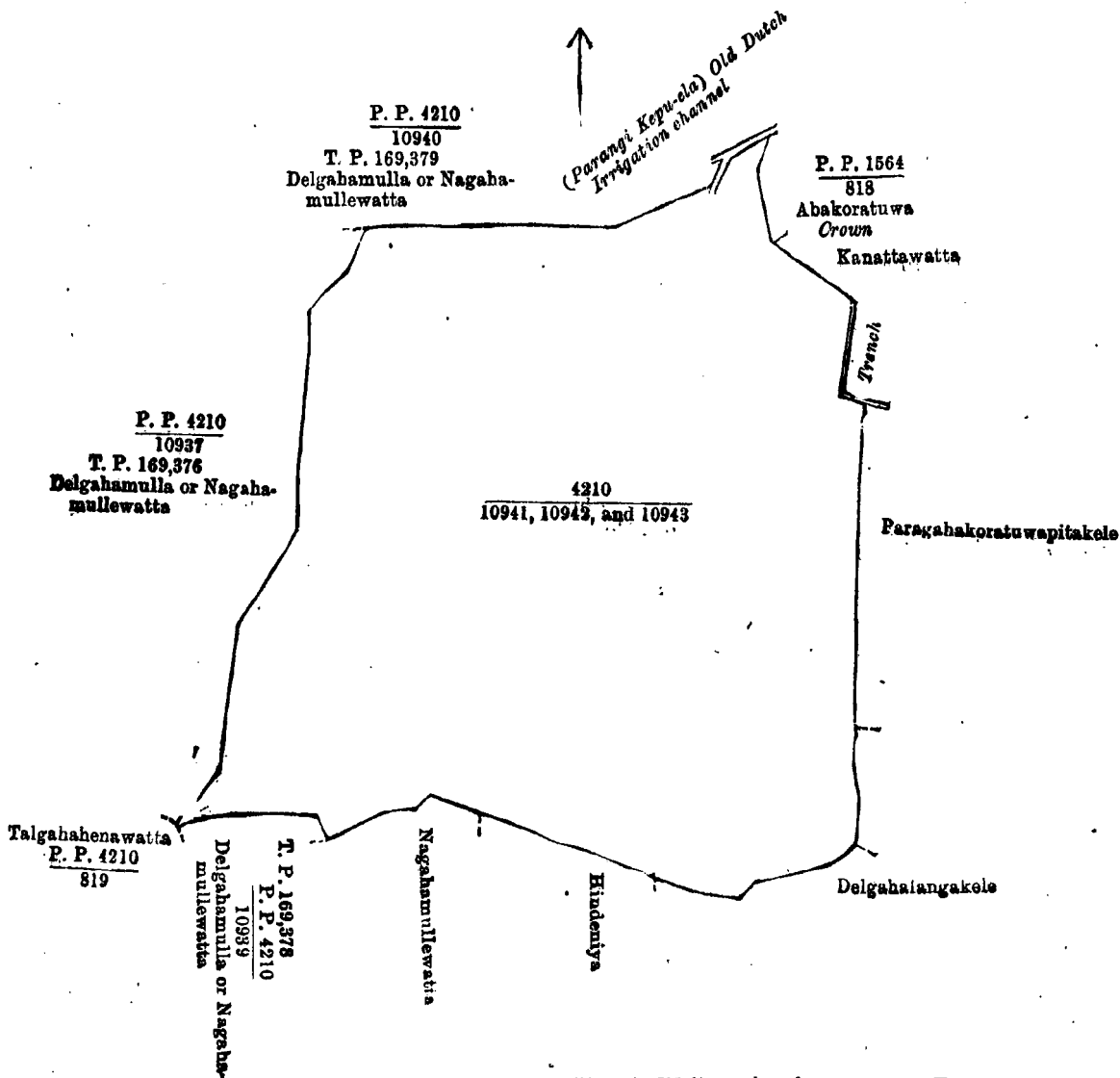
Mutara, August 24, 1900.

J. P. LEWIS,
Special Officer.

Order under Section 4, Sub-section (1), of "The Waste Lands Ordinances, 1897, 1899, and 1900,"
declaring the Lands to be Crown Property.

In the matter of the lands commonly called or known as Talagahahena *alias* Delgahamulle or Nagahamullewatta or Kanastewatta, situate in the village of Warakapitiya in the Weligam korale of the Matara District, in the Southern Province, and of "The Waste Lands Ordinances, 1897, 1899, and 1900."

THE notice required by section 1 of the Ordinance No. 1 of 1899 having been duly published in manner prescribed by that section in respect of the above-named lands, and claims having been made to the said



Lot.	Situation : Warakapitiya village in Weligam korale.	Extent.
	Name of Land.	A. R. P.
10941	Delgahamulle or Nagahamullewatta	15 1 30
10942	Kanattawatta	0 0 6
10943	Do.	1 0 30

Surveyor-General's Office,
Colombo, July 28, 1900.

S. J. C. MORE,
for Surveyor-General.

lands by Mr. C. J. R. Le Mesurier and Hewabatgamage Jayanhami of Warakapitiya and by Kolagodage Pouchi Appu of Warakapitiya to a portion of the said lands, viz., lot 10,943 in P. P. 4,210, and the said

claimants having been duly called upon by me, under section 4 of the said Ordinances, by notices in writing duly served upon them to produce before me the evidence and documents upon which they may rely in proof of their claims, and the first claimant, Mr. C. J. R. Le Mesurier, not having so appeared or produced such evidence and documents, and the other two claimants, Hewabatgamage Jayan and Kolagodage Punchi Appu, having appeared and withdrawn their claims, I, John Penry Lewis, Special Officer appointed under section 28 of Ordinance No. 1 of 1897, under and by virtue of the powers vested in me in that behalf by section 4 of the said Ordinance No. 1 of 1899, do hereby on this 3rd day of August, 1900, order and declare under section 4, sub-section (1), of the said Ordinances, that the said lands, commonly called or known as Talagahahena *alias* Delgahamulla or Nagahamullewatta or Kanattewatta, situate in the village of Warakapitiya in the Weligam korale of the Matara District, in the Southern Province, containing in extent 16 acres 2 roods and 26 perches, shown as lots 10,941, 10,942, and 10,943 in preliminary plan No. 4,210, a certified tracing wherefrom is hereunto annexed, and bounded as follows: on the north by a portion of Talagahahena *alias* Delgahamullewatta sold by Crown to Batgamage Jayanhami (title plan 169,379; 4,210/10,940), the old Dutch irrigation channel; on the east by Abakoratuwa (1,564/818) belonging to Crown, Kanattewatta belonging to Wanniachchige Balahami and others, Paragahakoratuwapitakele claimed by Don Cornelis Samaradiwakara; on the south by Delgahalangakele claimed by Don Cornelis Samaradiwakara, Hindeniya belonging to Kolagodage Punchi Appu, Nagahamullewatta belonging to Batgamage Jayanhami, a portion of Talgahahena sold by Crown to Batgamage Jayanhami (title plan 169,378, 4,210/10,939); on the west by a portion of Talgahahena sold by Crown to Batgamage Jayanhami (title plan 169,376; 4,210/10,937)—are the property of the Crown.

Matara, August 3, 1900.

J. P. LEWIS,
Special Officer.

Order under Section 4, Sub-section (1), of "The Waste Lands Ordinances, 1897, 1899, and 1900,"
declaring the Land to be Crown Property.

In the matter of the land commonly called or known as Diyadawamukalana, situate in the village of Kotapola in the Morowak korale of the Matara District, in the Southern Province, and of "The Waste Lands Ordinances, 1897, 1899, and 1900."

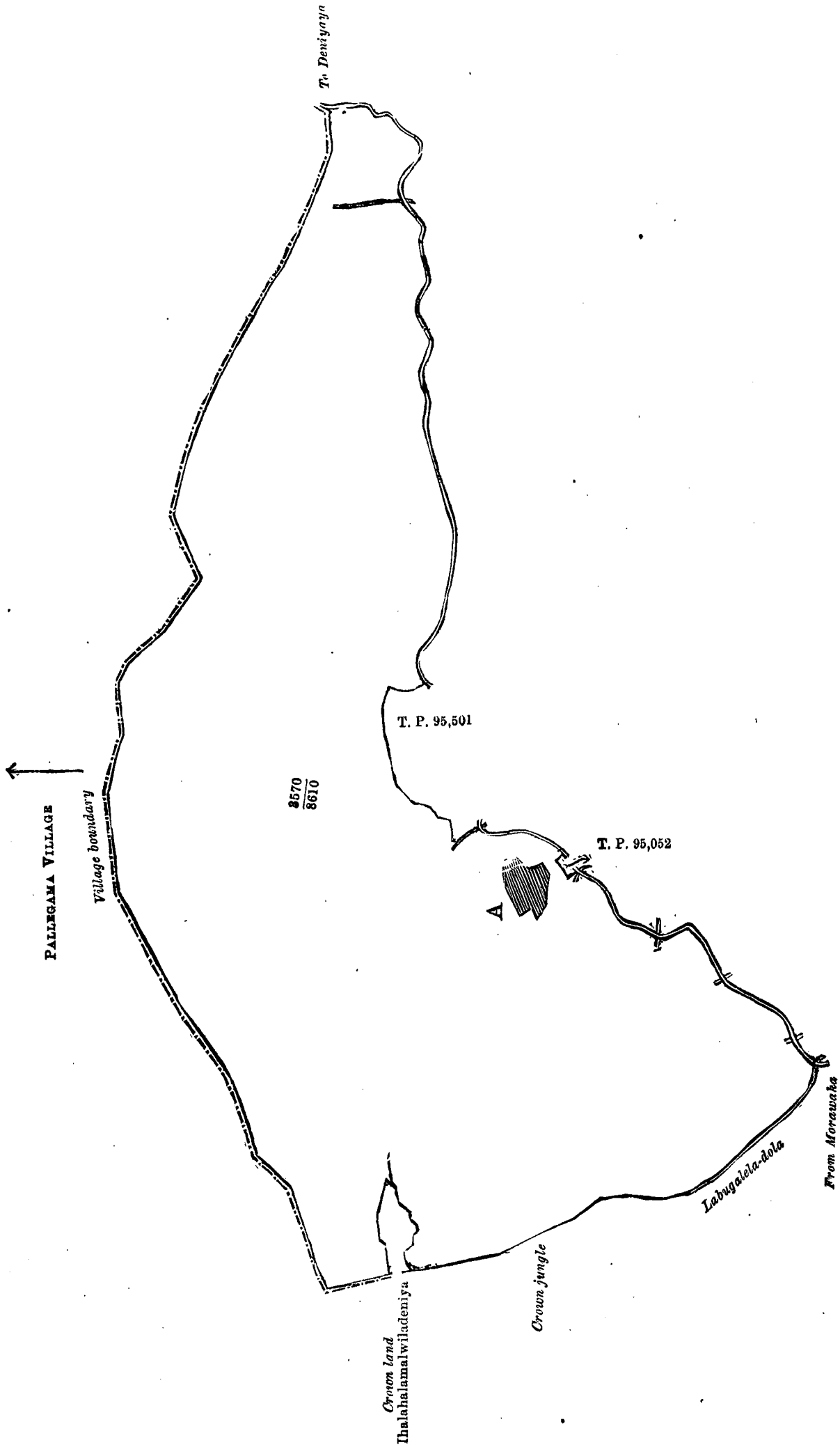
THE notice required by section 1 of the said Ordinances having been duly published in manner prescribed by that section in respect of the above-named land, and a claim having been made to the said land by Mr. C. J. R. Le Mesurier, and the said claimant having been duly called upon by me by a notice in writing under section 4, sub-section (1), of the said Ordinances, duly served upon him to produce before me the evidence and documents upon which he may rely in proof of his claim, and not having so appeared or produced such evidence and documents, I, John Penry Lewis, Special Officer duly appointed under section 28 of Ordinance No. 1 of 1897, do hereby on this 24th day of August, 1900, order and declare under section 4, sub-section (1), of the said Ordinances, that the said land, commonly called or known as Diyadawamukalana, situate in the village of Kotapola in the Morowak korale in the Matara District, in the Southern Province, containing in extent 503 acres 1 rood and 22 perches, shown as lot 8,610 in preliminary plan 3,570, and in the annexed certified tracing therefrom, and bounded as follows: on the north by the ridge of the Diyadawakanda, which forms the village boundary between the villages Kotapola and Pallegama; on the east by the road from Morowaka to Deniyaya; on the south by the road from Morowaka to Deniyaya, a portion of Diyadawakanda sold by Crown to C. G. Don Bastian (title plans 95,501 and 95,502); on the west by Labugalelladola, Kotapoiakanda belonging to Crown, Ihalamalweladeniya belonging to Crown, and the ridge of Diyadawakanda forming the village boundary between Kotapola and Pallegama—is the property of the Crown.

[NOTE—Diyadawakandewatta, in extent 1 acre 3 roods and 35 perches, described as title plan 145,268, marked A in the annexed plan, within these boundaries, is excluded from this order.]

Matara, August 24, 1900.

J. P. LEWIS,
Special Officer.

[For Tracing see page 1681.]



Lot 8,610 called Diyadawamukalana, in extent 503A. 1R. 22P., situated in Kotapola village in Morowak korale.
 Surveyor-General's Office,
 Colombo, July 28, 1900.

S. J. C. MORE,
 for Surveyor-General.