

Ceylon Government Gazette

Published by Authority.

No. 5,724—FRIDAY, OCTOBER 5, 1900.

PART I.—General: Minutes, Proclamations, Appointments,
and General Government Notifications.

PART II.—Legal and Judicial.

PART III.—Provincial Administration.

PART IV.—Marine and Mercantile.

PART V.—Municipal and Local.

Separate paging is given to each Part in order that it may be filed separately.

Part III. — Provincial Administration.

	PAGE		PAGE
Land sales:—		Land Acquisition Notices ...	1901
Western Province ...	1837	Land Resumption Notices...	—
Central Province ...	1847	Notices under Ordinance No. 1 of 1897...	1906 & <i>Suppl.</i>
Northern Province ...	—	Abstracts of Season Reports	—
Southern Province ...	1849	Notices under "The Forest Ordinance"	—
Eastern Province ...	1877	Sales of Arrack, Opium, and Toll Rents	1914
North-Western Province ...	1860	Miscellaneous Provincial and District Notices:—	
North-Central Province ...	1863	Sales of Salt and Timber	—
Province of Uva ...	—	Notifications of Close Season, Infected Areas, &c.	1923
Province of Sabaragamuwa ...	1897	Specifications under "The Irrigation Ordinance"	—

LAND SALES IN THE WESTERN PROVINCE.

No. 1,854, W. P.

Colonial Secretary's Office,
Colombo, September 25, 1900.

ON Monday, November 19, 1900, at 11.30 A.M., the Hon. the Government Agent for the Western Province will put up for settlement, at the Negombo Resthouse, the under-mentioned portions of Crown Land, on the terms authorized by Government.

One hundred and nineteen allotments of land situated in the Alutkuru korale north of the Negombo District of the Western Province.

Preliminary plan 10,062. Village—Kepungoda.


Lot.	Name of Land.	Description.	Extent.			Fees for Certificate of Quiet Possession.
			A.	R.	P.	Rs. c.
419	Debadiwalakanattewatta	Old garden	4	2	19	16 0
419½	Do.	do.	0	1	25	3 50
421	Madangahakele	do.	0	0	12	3 50
422	Do.	Claimed as part of old garden	0	3	30	3 50
424	Madangahawatta	Garden	0	0	24	3 50
425	Do.	do.	0	0	30	3 50
427	Madangahakele	Claimed as part of old garden	0	2	12	3 50
428	Madangahawatta	Garden	0	1	34	3 50
430	Do.	do.	0	0	35	3 50
431	Do.	Old garden	0	1	24	3 50
432	Do.	do.	0	0	3	3 50
434	Suriyagahawatta	do.	0	2	11	3 50

1837

C 1

PART III. — CEYLON GOVERNMENT GAZETTE — OCT. 5, 1900

Lot.	Name of Land.	Description.	Extent.			Fees f Certifi-
			A.	R.	P.	cate Quiet
						Posiion.
						I c.
435	Suriyagaha kele	Claimed as part of old garden	0	3	10	50
436	Do.	do.	1	1	26	0
437	Dombagahawatta	Old garden	2	3	20	50
438	Ambagahawatta	do.	0	2	25	50
439	Madangahawatta	do.	3	2	11	1 0
440	Do.	do.	0	0	12	0
441	Do.	do.	1	0	18	0
442	Do.	do.	0	0	17	0
443	Bangalawewatta	do.	0	1	12	30
444	Do.	do.	0	0	4	30
445	Do.	do.	0	1	10	30
446	Do.	do.	0	0	4	30
447	Madangahawatta	do.	1	3	0	60
448	Do.	do.	0	0	24	30
449	Debadiwalakanattewatta	do.	1	1	22	60
450	Do.	do.	0	1	19	30
451	Debadiwala	Claimed as part of old garden	2	2	25	80
452	Do.	do.	0	0	11	30
453	Debadiwalakanattewatta	Old garden	5	0	36	180
454	Heraligahawatta	Claimed as part of old garden	0	0	38	30
455	Madangahawatta	Garden	0	1	37	35
456	Do.	Old garden	1	1	16	60
457	Bangalawewatta	do.	0	0	8	35
458	Do.	do.	0	0	18	35
459	Do.	do.	0	3	9	35
460	Do.	do.	0	0	24	35
461	Debidiwala	Pond	0	2	37	—
462	Do.	do.	0	3	37	350
463	Wetakeiyagahawatta	Old garden	1	2	29	60
464	Kirillagahawatta	Garden	0	0	39	350
465	Do.	Old garden	1	3	1	60
466	Suriyagahawatta	do.	1	3	15	60
467	Talgahawatta	do.	2	0	38	850
468	Diulgahawatta	do.	0	2	4	350
469	Do.	do.	0	0	25	350
470	Suriyagahawatta	do.	2	2	16	850
471	Talgahawatta	do.	0	1	35	350
472	Do.	do.	0	0	11	350
473	Gansuriyagahawattewila	Pond	0	3	14	—
474	Gansuriyagahawatta	Old garden	2	0	4	850
475	Do.	do.	0	0	8	350
476	Suriyagahawatta	do.	1	3	28	60
477	Do.	do.	0	0	8	350
478	Do.	do.	0	0	6	350
479	Do.	do.	0	0	33	350
480	Do.	do.	0	0	2	350
481	Do.	do.	0	2	21	350
482	Do.	do.	0	0	12	350
483	Do.	do.	1	0	34	60
484	Do.	do.	0	0	13	350
485	Do.	do.	1	0	20	60
486	Do.	do.	0	0	8	350
487	Madawala	Pond	2	3	22	—
488	Talgahawatta	Garden	0	0	27	350
489	Wetakeiyagahawatta	Old garden	0	2	23	350
490	Do.	do.	0	0	30	350
491	Do.	do.	2	0	8	850
492	Do.	do.	0	0	31	350
493	Do.	do.	0	0	11	350
494	Do.	do.	1	2	26	60
495	Do.	do.	0	0	11	350
496	Suriyagahawattadalupota	Garden	0	1	11	350
497	Wetakeiyagahawattadalupota	do.	0	0	20	350
498	Bakmigahawattadalupota	do.	0	0	28	350
499	Do.	do.	0	0	26	350
500	Bakmigahawatta	Old garden	0	1	3	350
501	Do.	do.	0	0	10	350
502	Do.	do.	0	0	24	350
503	Do.	do.	0	0	5	350
504	Wetakeiyagahawatta	do.	0	0	16	350
505	Do.	do.	0	0	6	350
506	Do.	do.	0	1	3	350
507	Do.	do.	0	0	7	350
508	Bakmigahawatta	Garden	0	0	7	350
509	Do.	do.	0	0	1	350
510	Ehettigahawatta	Old garden	0	2	2	350
511	Do.	do.	0	0	9	350
512	Do.	do.	0	0	21	350
513	Do.	do.	0	0	9	350



Lot.	Name of Land.	Description.	Extent.		Fees for Certificate of Quiet Possession.
			A.	R. P.	Rs. c.
514	Wetakeiyagahawatta	Old garden	1	1 24	6 0
515	Wetakeiyagahawatta or Ehetugahawatta	do.	0	3 10	3 50
516	Ehetugahawatta	do.	0	1 5	3 50
517	Do.	do.	0	0 17	3 50
518	Do.	do.	0	1 15	3 50
519	Do.	do.	0	0 14	3 50
520	Do.	do.	0	0 26	3 50
521	Do.	do.	0	0 35	3 50
522	Do.	do.	0	1 19	3 50
523	Kadolgahawattekele	Claimed as part of old garden	0	1 15	3 50
524	Kadolgahawatta	Old garden	0	3 21	3 50
525	Dimbulgahawatta	do.	0	0 15	3 50
526	Do.	do.	0	0 1	3 50
527	Tuduwwatta	do.	0	1 37	3 50
528	Do.	do.	0	0 3	3 50
530	Debidituduwewatta	do.	1	2 35	6 0
531	Debidituduwewattekele	do.	0	1 37	3 50
532	Do.	do.	0	0 2	3 50
533	Suriyagahawatta	do.	0	3 9	3 50
534	Do.	do.	0	0 3	3 50
535	Do.	do.	0	1 7	3 50
536	Do.	do.	0	0 3	3 50
537	Do.	do.	0	3 8	3 50
538	Munamalgahawatta	do.	0	1 28	3 50
539	Do.	do.	0	0 11	3 50
540	Suriyagahawatta	do.	0	1 11	3 50
540½	Do.	do.	0	0 0.75	3 50

Certificates of quiet possession will be issued for these lots on payment of the fees noted against them. These fees must be paid on the day of settlement itself. When two or more lots are adjoining each other and are claimed by the same claimant, one certificate will be issued on application.

Further information respecting these lands may be had from the Surveyor-General, and respecting the conditions of sale from the Hon. the Government Agent of the Western Province.

By His Excellency the Governor's command,

W. T. TAYLOR,
Acting Colonial Secretary.

No. 1,854, W. P.

වම් 1900 ක්වු සැප්තැම්බ් ෧෧ 25 වෙනි දින කොළඹ මහසෙනෙවිතුමාගේ කටයුතු වෙත කැඳවන ලදී.

මහසෙනෙවිතුමාගේ මහලේඛන කාර්යාලයේ වම් 1900 ක්වු නොවැම්බර් ෧෧ 19 වෙනි දින ක්වු සලසා 11.30ට මහලේඛන කාර්යාලයේ දී නිවැරදි කර දෙන ලදී.

මහසෙනෙවිතුමාගේ මහලේඛන කාර්යාලයේ දී වැරදි කර දෙන ලදී.

සියලුම 10,062. ගම—කැපුණගොඩ.

නො.	ඉඩමේ නම.	අයිතිකරු කිසිවකු.	අන්දම.	මහස. පුතු මුදල.	
				අ. රු. ප.	රු. ක.
419	දෙබ්බිලිකන්තේවත්ත	ජ. දෙව් ජේෂ්වත්ත	පරණ වගාව	4	2 19 16 0
419½	එම	එම	එම	0	1 25 3 50
421	මාදන්ගහකැලේ	ජ. දෙව් සබ්බිනාම සිංහ	එම	0	0 12 3 50
422	එම	එම	පරණ වගාවේ කැබ්ලේ	0	3 30 3 50
424	මාදන්ගහවත්ත	එම	වගාව	0	0 24 3 50
425	එම	ගෙ. මන්දේස් අප්පුහාමි	එම	0	0 30 3 50
427	මාදන්ගහකැලේ	ජ. මහලේඛන	පරණ වගාවේ කැබ්ලේ	0	2 12 3 50
428	මාදන්ගහවත්ත	එම	වගාව	0	1 34 3 50
430	එම	ජ. දෙව් පුවත්ත	එම	0	0 35 3 50
431	එම	ගෙ. මන්දේස් අප්පුහාමි	පරණ වගාව	0	1 24 3 50
432	එම	එම	එම	0	0 3 3 50
434	සුරියගහවත්ත	ජ. දෙව් අන්තෝනි සිංහ	එම	0	2 11 3 50
435	සුරියගහකැලේ	එම	පරණ වගාවේ කැබ්ලේ	0	3 10 3 50
436	එම	එම	එම	1	1 26 6 0
437	දෙබ්බිලිකන්ත	ජ. දෙව් සිමන්ත	පරණ වගාවේ	2	3 20 8 50
438	අඹගහවත්ත	ජ. දෙව් ගාමිණී	එම	0	2 25 3 50
439	මාදන්ගහවත්ත	ජ. කොර්නියස් අප්පුහාමි	එම	3	2 11 11 0
440	එම	එම	එම	0	0 12 3 50
441	එම	ජ. දෙව් දුටුන් අප්පුහාමි	එම	1	0 18 6 0
442	එම	එම	එම	0	0 17 3 50

නො.	ඉඩමේ නම.	අයිතිකම් කීයන්හා.	අත්දම.	සහතිකපත්‍රය කට ගෙවියයුතු			
				මහක.	මුදල.	රු.	ශ.
443	බන්ගලාචේවත්ත	ජ. දෙවන සබ්ලියාහාමි	පරණ වගාව	0	1	12	3 50
444	එම	එම	එම	0	0	4	3 50
445	එම	ජ. ජුවන් අප්පුහාමි	එම	0	1	10	3 50
446	එම	එම	එම	0	0	4	3 50
447	මාදන්ගහවත්ත	ජ. දෙවන බිස්නිසන්අප්පු සහ තවත්	එම	1	3	0	6 0
448	එම	එම	එම	0	0	24	3 50
449	දෙබැදිවලකනක්කේවත්ත	ජ. දෙවන ජෝශප් සහ තවත්	එම	1	1	22	6 0
450	එම	එම	එම	0	1	19	3 50
451	දෙබැදිවල	ජ. දෙවන ජෝශප් සහ තවත්	පරණ වගාවේ කැබෙල්ලක්	2	2	25	8 50
452	එම	එම	එම	0	0	11	3 50
453	දෙබැදිවලකනක්කේවත්ත	එම	පරණ වගාව	5	0	36	18 0
454	ගෙරලියගහම්බිටි	ජ. දෙවන මන්කෙස්අප්පු	පරණ වගාවේ කැබෙල්ලක්	0	0	38	3 50
455	මාදන්ගහවත්ත	ජ. දෙවන බිස්නිසන්අප්පු සහ තවත්	වගාව	0	1	37	3 50
456	එම	එම	පරණ වගාව	1	1	16	6 0
457	බන්ගලාචේවත්ත	ජ. දෙවන ජුවන් අප්පුහාමි සහ තවත්	එම	0	0	8	3 50
458	එම	එම	එම	0	0	18	3 50
459	එම	එම	එම	0	3	9	3 50
460	එම	එම	එම	0	0	24	3 50
461	දෙබැදිවල	—	පොකුණ	0	2	37	3 50
462	එම	ජ. දෙවන ජුවන්අප්පු	පරණ වගාවේ කැබෙල්ලක්	0	3	37	3 50
463	වැටකෙසියාගහවත්ත	ර. අබ්ලියුඅප්පු සහ තවත්	පරණ වගාව	1	2	29	6 0
464	කිරිල්ලකහවත්ත	ජ. දෙවන මන්කෙස්අප්පුහාමි	වගාව	0	0	39	3 50
465	එම	එම	පරණ වගාව	1	3	1	6 0
466	සුරියගහවත්ත	ර. අන්තෝනිඅප්පු	එම	1	3	15	6 0
467	කල්ගහවත්ත	ර. දෙවන ජුවන් වෙදරුල	එම	2	0	38	8 50
468	දිවුල්ගහවත්ත	ර. දෙවන අබ්ලියු සහ තවත්	එම	0	2	4	3 50
469	එම	එම	එම	0	0	25	3 50
470	සුරියගහවත්ත	ජ. දෙවන අන්තෝනිඅප්පුහාමි සහ තවත්	එම	2	2	16	8 50
471	කල්ගහවත්ත	ශා. රෙසානාහාමි සහ තවත්	එම	0	1	35	3 50
472	එම	එම	එම	0	0	11	3 50
473	ගාසුරියගහවත්ත කැලේ	—	පොකුණ	0	3	11	—
474	ගාසුරියගහවත්ත	හ. ජුවන්අප්පුහාමි සහ තවත්	පරණ වගාව	2	0	4	8 50
475	එම	එම	එම	0	0	8	3 50
476	සුරියගහවත්ත	පු. අනාහාමි සහ තවත්	එම	1	3	28	6 0
477	එම	ජ. දෙවන ජුවන්අප්පු	එම	0	0	8	3 50
478	එම	එම	එම	0	0	6	3 50
479	එම	ජ. මර්නිනු අන්තවරුල	එම	0	0	33	3 50
480	එම	එම	එම	0	0	2	3 50
481	එම	ජ. දෙවන රසියෙල්අප්පු සහ තවත්	එම	0	2	21	3 50
482	එම	එම	එම	0	0	12	3 50
483	එම	ජ. දෙවන සබ්ලියාහාමි	එම	1	0	34	6 0
484	එම	එම	එම	0	0	13	3 50
485	එම	ජ. දෙවන මිගෙල්අප්පුහාමි	එම	1	0	20	6 0
486	එම	එම	එම	0	0	8	3 50
487	මඩවල	—	පොකුණ	2	3	22	—
488	කල්ගහවත්ත	ර. දෙවන මිගෙල්අප්පුහාමි	වගාව	0	0	27	3 50
489	වැටකෙසියාගහවත්ත	බ. අගොස්නියා රුද්දිගො සහ තවත්	පරණ වගාව	0	2	23	3 50
490	එම	එම	එම	0	0	30	3 50
491	එම	හ. ආනාපෙරු හාමිකේ	එම	2	0	8	8 50
492	එම	ම. අගොස්නියා රුද්දිගො සහ තවත්	එම	0	0	31	3 50
493	එම	එම	එම	0	0	11	3 50
494	එම	එම	එම	1	2	26	6 0
495	එම	එම	එම	0	0	11	3 50
496	සුරියගහවත්ත දලපොක	ර. දෙවන ජුවන් වෙදරුල	වගාව	0	1	11	3 50
497	වැටකෙසියාගහවත්ත දලපක	පො. දෙවන ජුසේඅප්පු	එම	0	0	20	3 50
498	බක්මිගහවත්ත දලපක	ජ. දෙවන ජුවන්අප්පු	එම	0	0	28	3 50
499	එම	ජ. දෙවන ගාබ්‍රියෙල්අප්පු	එම	0	0	26	3 50
500	බක්මිගහවත්ත	පො. ආනාහාමි	පරණ වගාව	0	1	3	3 50
501	එම	එම	එම	0	0	10	3 50

නො.	ඉඩමේ නම.	අයිතිකම් කියවීම.	අන්දම.	සහතිකපත්‍රය කට ගෙවිය	
				මහක. අ. රු. ප.	රු. ශ.
502	බක්මිගහවත්ත	ජ. ගාමිගෙල්අප්පු	පරණවගාව	0 0 24	3 50
503	එම	එම	එම	0 0 5	3 50
504	වැවකෙසියාගහවත්ත	ජ. දැනියෙල්අප්පුහාමි	එම	0 0 16	3 50
505	එම	එම	එම	0 0 6	3 50
506	එම	ජ. දෙව් මිගෙල්අප්පුහාමි සහ කෙනෙක්	එම	0 1 3	3 50
507	එම	එම	එම	0 0 7	3 50
508	බක්මිගහවත්ත	ජ. දෙව් මිගෙල්අප්පුහාමි	වගාව	0 0 7	3 50
509	එම	එම	එම	0 0 1	3 50
510	ඇගවුගහවත්ත	ප. සන්තිගාඟු තෝතිස්	පරණ වගාව	0 2 2	3 50
511	එම	එම	එම	0 0 9	3 50
512	එම	එම	එම	0 0 21	3 50
513	එම	එම	එම	0 0 0	3 50
514	වැවකෙසියාගහවත්ත	ජී. අත්තෝති ප්‍රනාන්දු	එම	1 1 24	6 0
515	එම නොහොත් ඇගවුගහ වත්ත	ජී. දිසේඟු ප්‍රනාන්දු	එම	0 3 10	3 50
516	ඇගවුගහවත්ත	ජී. පේදුරු ප්‍රනාන්දු සහ කෙනෙක්	එම	0 1 5	3 50
517	එම	එම	එම	0 0 17	3 50
518	එම	එම	එම	0 1 15	3 50
519	එම	එම	එම	0 0 14	3 50
520	එම	ප. මානුවෙල් ප්‍රනාන්දු සහ තවත්	එම	0 0 26	3 50
521	එම	එම	එම	0 0 35	3 50
522	එම	ප. සන්තිගාඟු තෝතිස්	එම	0 1 19	3 50
523	කඩොල්ගහවත්ත කැලේ	ග. කමරුල් රෙසානාහාමි	පරණ වගාවේ කැඩොල්ලක්	0 1 15	3 50
524	කඩොල්ගහවත්ත	එම	පරණ වගාව	0 3 21	3 50
525	දිඹුල්ගහවත්ත	ජ. අත්තෝතිඅප්පු	එම	0 0 15	3 50
526	එම	එම	එම	0 0 1	3 50
527	තුඩුවේ වත්ත	වැ. කොර්තිස්අප්පුහාමි සහ තවත්	එම	0 1 37	3 50
528	එම	එම	එම	0 0 3	3 50
530	දෙබැදිතුඩුවේ වත්ත	ග. ගිරිගෝර්ස්අප්පුහාමි	එම	1 2 35	6 0
531	දෙබැදිතුඩුවේවත්තකැලේ	එම	එම	1 1 37	6 0
532	එම	එම	එම	0 0 2	3 50
533	සූරියගහවත්ත	ජ. සෙබල්පාහාමි	එම	0 3 9	3 50
534	එම	එම	එම	0 0 3	3 50
535	එම	ඛ. ජුවන් රුද්‍රිගෝ	එම	0 1 7	3 50
536	එම	එම	එම	0 0 3	3 50
537	එම	ර. දෙව් ජුවන් වෙදරල	එම	0 3 8	3 50
538	බුනමල්ගහවත්ත	ජ. මර්තිහුඅප්පුහාමි	එම	0 1 28	3 50
539	එම	එම	එම	0 0 11	3 50
540	සූරියගහවත්ත	ජ. දෙව් අලෙක්සුඅප්පු සහ තවත්	එම	0 1 11	3 50
540½	එම	එම	එම	0 0 0.75	3 50

මේ ඉඩම්වලට පෙරටුව සඳහන් කර තිබෙන ගාස්තු ගෙවීම්, ඒවා ආණ්ඩුවට අයිති නැති හැටියට සහ තිකපත්‍ර දෙකලාබේ. ගාස්තු වෙන්දේසි දවසේදීම ගෙවිය යුතුය. එක්කෙනෙක් විසින් අයිතිකම් කියන ඉඩම් කවි දෙකක් නොහොත් ඊට වැඩි ගනනක් එකට යාමට හැකි වුව, එක සහතිකපත්‍රයක් ඉල්ලුම්කල වීට ලබාගත හැකිය.

මෙම ඉඩම් ගැණ වැඩිදුර කාරණා සර්වේශ්වර්තනුලක්නාන්සේගෙන්ද, විකිනීමේ කොන්දේසි ගැණ බස්නාහිරපලාගේ වංශාධිපති ආණ්ඩුවේ ඒජන්තලක්නාන්සේගෙන්ද දැනගත හැකිවේ.

ගරුභර ආණ්ඩුකාර උතුමානන්වහන්සේගේ ආඥාව ලෙස,

ඩබ්ලිව්. ඩී. ටේලර්,
වැඩබලන මහසෙකුකාරීස් මමිහ.

No. 1,855, W. P.

Colonial Secretary's Office,
Colombo, September 25, 1900.

ON Tuesday, November 20, 1900, at 11.30 A.M., the Hon. the Government Agent for the Western Province will put up for settlement, at the Negombo Resthouse, the under-mentioned portions of Crown Land, on the terms authorized by Government.

One hundred and fourteen allotments of land situated in the Alutkuru korale north of the Negombo District of the Western Province.

Preliminary plan 10,062. Village—Kepingoda.

Lot.	Name of Land.	Description.	Extent. A. R. P.	Fees due for Certificate of Quiet Possession.
				Rs. c.
541	Hikgahawattakele	Claimed as part of old garden	1 3 26	6 0
542	Hikgahawatta	Garden	0 1 12	3 50

Lot.	Name of Land.	Description.	Extent.			Fees due for Certificate of Quiet Possession.	
			A.	R.	P.	Rs.	c.
543	Hikgahakele	Claimed as part of old garden	1	3	20	6	0
544	Hikgahawatta	Old garden	1	1	18	6	0
545	Ehetugahawatta	do.	0	2	25	3	50
546	Hikgahawatta	do.	1	0	18	6	0
547	Do.	do.	0	0	1	3	50
548	Nelligahawatta	do.	0	1	18	3	50
549	Beligahawatta	do.	0	1	29	3	50
550	Do.	do.	0	0	10	3	50
551	Mithigahawatta	do.	1	2	23	6	0
552	Do.	do.	0	0	16	3	50
553	Kongahawatta	do.	0	2	20	3	50
554	Borupankotuwa	Garden	0	2	27	3	50
555	Do.	Old garden	0	3	15	3	50
556	Wetakeiyagahawatta	do.	0	1	25	3	50
557	Ehetugahawatta	do.	0	2	34	3	50
558	Do.	do.	0	0	13	3	50
559	Do.	do.	0	0	23	3	50
560	Do.	do.	0	0	8	3	50
561	Do.	do.	0	1	35	3	50
562	Do.	do.	0	0	17	3	50
563	Do.	do.	0	1	31	3	50
564	Do.	do.	0	0	4	3	50
565	Do.	do.	0	1	18	3	50
566	Do.	do.	0	0	8	3	50
567	Do.	do.	0	3	38	3	50
568	Wetakeiyagahawatta	do.	0	1	27	3	50
569	Do.	do.	0	0	10	3	50
570	Do.	do.	0	3	22	3	50
571	Do.	do.	0	0	10	3	50
573	Ehetugahawatta	do.	1	1	0	6	0
575	Madangahawatta	do.	1	1	37	6	0
576	Wetakeiyagahawatta	do.	1	0	30	6	0
577	Do.	do.	0	0	18	3	50
578	Do.	do.	0	1	27	3	50
579	Do.	do.	0	0	7	3	50
580	Do.	do.	1	0	20	6	0
581	Do.	do.	0	0	18	3	50
582	Madangahawattakele	Claimed as part of old garden	3	2	13	11	0
583	Madangahawatta	Garden	0	3	16	3	50
584	Do.	Old garden	1	0	15	6	0
585	Suriyagahawatta	do.	5	3	27	18	0
586	Do.	do.	0	1	7	3	50
587	Do.	do.	3	2	4	11	0
588	Do.	do.	0	1	21	3	50
589	Kirillagahawatta	do.	4	3	16	13	50
590	Wetakeiyagahawatta	do.	0	2	6	3	50
591	Do.	do.	0	0	13	3	50
592	Do.	do.	0	3	1	3	50
593	Do.	do.	0	0	13	3	50
594	Beligahawatta	do.	0	1	35	3	50
595	Do.	do.	0	1	30	3	50
597	Kirillagahawatta	Garden	2	0	16	8	50
598	Do.	Old garden	0	0	14	3	50
599	Wetakeiyagahawatta	do.	0	1	17	3	50
600	Kadolgahawatta	do.	0	1	13	3	50
601	Suriyagahawatta	do.	0	3	29	3	50
602	Do.	do.	0	0	24	3	50
603	Do.	do.	1	1	28	6	0
604	Do.	do.	0	0	25	3	50
605	Wetakeiyagahawattakele	Garden	0	3	10	3	50
606	Wetakeiyagahawatta	do.	1	1	14	6	0
607	Do.	Old garden	0	2	13	3	50
608	Wetakeiyagahaowitawatta	do.	0	1	31	3	50
609	Wetakeiyagahawatta	do.	0	2	39	3	50
610	Do.	do.	0	0	16	3	50
611	Do.	do.	0	3	19	3	50
612	Do.	do.	0	0	16	3	50
613	Midigahawattakele	Claimed as part of old garden	0	1	36	3	50
614	Midigahawatta	Garden	0	1	4	3	50
615	Do.	do.	0	3	3	3	50
617	Wetakeiyagahawatta	Old garden	0	1	24	3	50
618	Do.	do.	0	0	12	3	50
619	Do.	do.	0	3	1	3	50
620	Do.	do.	0	0	12	3	50
621	Diulgahadolawatta	Claimed as part of old garden	1	2	16	6	0
622	Do.	Old garden	0	2	18	3	50
623	Suriyagahawatta	do.	0	2	38	3	50
624	Do.	do.	0	0	8	3	50
625	Do.	do.	0	1	32	3	50
626	Do.	do.	0	0	8	3	50

Lot.	Name of Land.	Description.	Extent.			Fees due for Certificate of Quiet Possession.
			A.	R.	P.	Rs. c.
627	Diulgahawattakele	Claimed as part of old garden	0	1	18	3 50
628	Diulgahawatta	Garden	0	2	9	3 50
629	Do.	Old garden	0	1	20	3 50
630	Dimbulgahawatta	do.	0	0	14	3 50
631	Dimbulgahadalupota	Claimed as part of old garden	0	2	37	3 50
632	Dimbulgahawatta	Old garden	0	0	23	3 50
633	Wetakeiyagahawatta	do.	0	3	29	3 50
634	Suriyagahawatta	do.	1	1	3	6 0
635	Do.	do.	0	0	23	3 50
636	Do.	do.	1	1	18	6 0
637	Do.	do.	0	0	25	3 50
638	Telagahakele	Claimed as part of old garden	0	1	8	3 50
639	Telagahawatta	Garden	0	2	6	3 50
640	Murukkuwewatta	Old garden	0	3	35	3 50
641	Wetakeiyagahawatta	do.	0	3	1	3 50
642	Do.	do.	0	0	12	3 50
643	Do.	do.	0	2	1	3 50
644	Do.	do.	0	0	12	3 50
645	Murukkuwewatta	do.	0	1	28	3 50
646	Kotagahawatta	do.	0	0	20	3 50
647	Wetakeiyagahawatta	do.	0	3	23	3 50
648	Do.	do.	0	0	14	3 50
649	Do.	do.	0	2	3	3 50
650	Do.	do.	0	0	14	3 50
651	Do.	do.	0	2	35	3 50
652	Do.	do.	0	0	10	3 50
653	Do.	do.	0	1	25	3 50
654	Do.	do.	0	0	11	3 50
655	Do.	do.	0	2	0	3 50
656	Do.	do.	0	0	5	3 50
657	Do.	do.	0	0	35	3 50
658	Do.	do.	0	0	5	3 50

Certificates of quiet possession will be issued for these lands on payment of the fees noted against them. These fees must be paid on the day of settlement itself. When two or more lots are adjoining each other, and are claimed by the same claimant, one certificate will be issued on application.

Further information respecting these lands may be had from the Surveyor-General, and respecting the conditions of sale from the Hon. the Government Agent of the Western Province.

By His Excellency the Governor's command,

W. T. TAYLOR,
Acting Colonial Secretary.

No. 1,855, W. P.

වර්ෂ 1900 ක්වූ සැප්තැම්බර් මස 25 වෙනි දින කොළඹ මහසෙනෙවුනාරිස්උත්තාන්සේනේ කන්තෝරුවේදිස.

බස්නාහිර දිසාවේ වංශාච්චනි ආණ්ඩුවේ ඒජන්ත උත්තාන්සේ විසින් මෙහි පහත සඳහන්වෙන ආණ්ඩුව සන්තක ඉඩම් ආණ්ඩුවේ නියෝගවලට ප්‍රකාරයට වර්ෂ 1900 ක්වූ නොවැම්බර් මස 20 වෙනි දිනවූ අඟහරුවාද 11.30ට මිහවූවේ නානායකමේදී නිවැරදිකර දෙන්නට යෙදෙන්නවා ඇත.

බස්නාහිර දිසාවේ මිහවූ පලාතේ උතුරු අප්‍රස්තුරුකෝරලේ පිහිටා තිබෙන බිම්කැබෙලි 114ය.

පිහිටම 10,062. ගම—කැපුත්තොඩ.

සහතිකපත්‍රය කට ගෙවිය

මහත. පුතු මුදල. රු. ග.

නො.	ඉඩමේ නම.	අයිතිකම් කියන්නා.	අන්දම.	අ. රු. ප.	රු. ග.
541	හික්කහවත්තකැලේ	පො. පැලිස් ප්‍රේර සහ තවත්	පරණවගාවේ කැබෙල්ලක්	1 3 26	6 0
542	හික්කහවත්ත	එම	වගාව	0 1 12	3 50
543	හික්කහකැලේ	මු. මනුවෙල් ප්‍රේර සහ තවත්	පරණවගාවේ කැබෙල්ලක්	1 3 20	6 0
544	හික්කහවත්ත	මු. මානුවෙල් ප්‍රේර සහ තවත්	පරණවගාව	1 1 18	6 0
545	ඇගවුගහවත්ත	කු. බස්තියන් ප්‍රේර	එම	0 2 25	3 50
546	හික්කහවත්ත	ව. මාර්තු ප්‍රේර සහ කෙතෙක්	එම	1 0 18	6 0
547	එම	එම	එම	0 0 1	3 50
548	තෙල්ලිගහවත්ත	ප. පෙමියානු ප්‍රේර සහ තවත්	එම	0 1 18	3 50
549	බෙලිගහවත්ත	ර. මිගෙල් අප්පුනාමි	එම	0 1 29	3 50
550	එම	එම	එම	0 0 10	3 50
551	මිහිගහවත්ත	ජ. දෙසන සබ්ලියානාමි	එම	1 2 23	6 0
552	එම	එම	එම	0 0 16	3 50
553	කෝත්තහවත්ත	මි. දුරින් ප්‍රනාන්දු සහ තවත්	එම	0 2 20	3 50
554	බොරුවත්තොටුව	ර. මිගෙල් අප්පුනාමි සහ කෙතෙක්	වගාව	0 2 27	3 50
555	එම	එම	පරණ වගාව	0 3 15	3 50

නො.	ඉඩමේ නම.	අයිතියකම් කියවන්නා.	අන්දම.	සහතිකපත්‍රය කට ගෙවිය			
				මහත. සුදු මුදල.		රු. ශ.	
				අ.	රු.	ප.	රු.
556	වැවකෙසියාගහවත්ත	ක. මන්තෙස්අප්පු කෙතෙක් සහ	පරණවගාව	0	1	25	3 50
557	ඇහවුගහවත්ත	පි. උවරෙත්ති ප්‍රනාන්දු සහ තවත්	එම	0	2	34	3 50
558	එම	එම	එම	0	0	13	3 50
559	එම	පි. දේදරු ප්‍රනාන්දු මුස්සු	එම	0	0	23	3 50
560	එම	එම	එම	0	0	8	3 50
561	ඇහවුගහවත්ත	පි. දේදරු ප්‍රනාන්දු සහ කෙතෙක්	එම	0	1	35	3 50
562	එම	එම	එම	0	0	17	3 50
563	එම	රෝ. කතෝලික සභාව	එම	0	1	31	3 50
564	එම	එම	එම	0	0	4	3 50
565	එම	පි. මරිතානු ප්‍රනාන්දු සහ තවත්	එම	0	1	18	3 50
566	එම	එම	එම	0	0	8	3 50
567	එම	පි. අත්තෝති ප්‍රනාන්දු	එම	0	3	38	3 50
568	වැවකෙසියාගහවත්ත	බ. දෙන ප්‍රවානා සහ තවත්	එම	0	1	27	3 50
569	එම	එම	එම	0	0	10	3 50
570	එම	කු. බස්නියන් ප්‍රේම	එම	0	3	22	3 50
571	එම	එම	එම	0	0	10	3 50
573	ඇහවුගහවත්ත	පි. අගොස්නි ප්‍රනාන්දු සහ තවත්	එම	1	1	0	6 0
575	මාදන්ගහවත්ත	ම. කතරිනා ප්‍රනාන්දු සහ කෙතෙක්	එම	1	1	37	6 0
576	වැවකෙසියාගහවත්ත	ජ. දෙත් මිගෙල්අප්පුහාමි	එම	1	0	30	6 0
577	එම	එම	එම	0	0	18	3 50
578	එම	ජ. දෙත් පිටර්අප්පුහාමි සහ තවත්	එම	0	1	27	3 50
579	එම	එම	එම	0	0	7	3 50
580	එම	ජ. දෙත් මිගෙල්අප්පු	එම	1	0	20	6 0
581	එම	එම	එම	0	0	18	3 50
සිතියම 10,062.							
582	මාදන්ගහවත්ත කැලේ	ප. පිලිප්පුපෙරේරු	පරණවගාවේ කැබෙල්ලක්	3	2	13	11 0
583	මාදන්ගහවත්ත	එම	වගාව	0	3	16	3 50
584	එම	එම	පරණවගාව	1	0	15	6 0
585	සුරිසගහවත්ත	ජ. දෙත් දුමින්අප්පුහාමි සහ තවත්	එම	5	3	27	18 0
586	එම	එම	එම	0	1	7	3 50
587	එම	එම	එම	3	2	4	11 0
588	සුරිසගහවත්ත	එම	එම	0	1	21	3 50
589	කිරිල්ලගහවත්ත	ජ. දෙත් දුමින්අප්පු	එම	4	3	16	13 50
590	වැවකෙසියාගහවත්ත	ග. මිගෙල්ප්‍රේම සහ තවත්	එම	0	2	6	3 50
591	එම	එම	එම	0	0	13	3 50
592	එම	පා. එම්සේනියා සහ තවත්	එම	0	3	1	3 50
593	එම	එම	එම	0	0	13	3 50
594	බෙලිගහවත්ත	ජ. ගාමුගෙල්අප්පු හස තවත්	එම	0	1	35	3 50
595	එම	එම	එම	0	1	30	3 50
597	කිරිල්ලගහවත්ත	ජ. දුමින්අප්පුහාමි	වගාව	2	0	16	8 50
598	එම	එම	පරණවගාව	0	0	14	3 50
599	වැවකෙසියාගහවත්ත	ජ. මර්නිනො අත්තවිරුල	එම	0	1	17	3 50
600	කබොල්ගහවත්ත	ජ. මන්තෙස්අප්පු	එම	0	1	13	3 50
601	සුරිසගහවත්ත	ජ. මර්නිනු අත්තවිරුල සහ තවත්	එම	0	3	29	3 50
602	එම	එම	එම	0	0	24	3 50
603	එම	එම	එම	1	1	28	6 0
604	එම	එම	එම	0	0	25	3 50
605	වැවකෙසියාගහවත්ත කැලේ	ජ. පුවන්අප්පු	වගාව	0	3	10	3 50
606	වැවකෙසියාගහවත්ත	එම	එම	1	1	14	6 0
607	එම	ග. නිකොලස්ප්‍රේම	පරණවගාව	0	2	13	3 50
608	වැවකෙසියාගහවත්ත	ජ. ප්‍රසේඅප්පුහාමි	එම	0	1	31	3 50
609	වැවකෙසියාගහවත්ත	ග. ප්‍රසේප්‍රේම සහ තවත්	එම	0	2	39	3 50
610	එම	එම	එම	0	0	16	3 50
611	එම	එම	එම	0	3	19	3 50
612	එම	එම	එම	0	0	16	3 50

කො.	ඉඩමේ නම.	අයිතිකම් කීයත්තා.	අත්දම.	සහතික පත්‍රය කට ගෙවිය	
				මහක. අ. රු. ප.	සුදු මුදල. රු. ග.
613	මදිගහවත්තකැලේ	ජ. පාඩුප්‍රෙරු	පරණවගාවේ කැබෙල්ලක්	0	1 36 3 50
614	මදිගහවත්ත	එම	වගාව	0	1 4 3 50
615	එම	ජ. ගාභ්‍රියෙල් ප්‍රෙරු සහ තවත්	එම	0	3 3 3 50
617	වැවකෙසිසාගහවත්ත	ග. දුවන් ප්‍රෙරු	පරණවගාව	0	1 24 3 50
618	එම	එම	එම	0	0 12 3 50
619	එම	ග. දුවන් ප්‍රෙරු සහ තවත්	එම	0	3 1 3 50
620	එම	එම	එම	0	0 12 3 50
621	දිවුල්ගහදෙලවත්ත	ග. නිකොලස් ප්‍රෙරු සහ තවත්	පරණවගාවේ කැබෙල්ලක්	1	2 16 6 0
622	දිවුල්ගහදෙලවත්ත	ග. නිකොලස් ප්‍රෙරු සහ තවත්	පරණවගාව	0	2 18 3 50
623	සුරියගහවත්ත	ග. ජුවන් ප්‍රෙරු සහ තවත්	පරණ වගාව	0	2 38 3 50
624	එම	එම	එම	0	0 8 3 50
625	එම	එම	එම	0	1 32 3 50
626	එම	එම	එම	0	0 8 3 50
627	දිවුල්ගහවත්තකැලේ	ජ. කස්මේරු අප්පු සහ තවත්	පරණ වගාවේ කැබෙල්ලක්	0	1 18 3 50
628	දිවුල්ගහවත්ත	එම	වගාව	0	2 9 3 50
629	එම	එම	පරණ වගාව	0	1 20 3 50
630	දිවුල්ගහවත්ත	ජ. දෙව් දුවන් අප්පු	එම	0	0 14 3 50
631	දිවුල්ගහදලපොත	ජ. කස්මේරු අප්පු සහ තවත්	පරණ වගාවේ කැබෙල්ලක්	0	2 37 3 50
632	දිවුල්ගහවත්ත	ග. නිකොලස් ප්‍රෙරු සහ තවත්	පරණ වගාව	0	0 23 3 50
633	වැවකෙසිසාගහවත්ත	ග. ගාභ්‍රියෙල් ප්‍රෙරු	එම	0	3 29 3 50
634	සුරියගහවත්ත	ග. ගාභ්‍රියෙල් ප්‍රෙරු සහ තවත්	එම	1	1 3 6 0
635	එම	එම	එම	0	0 23 3 50
636	එම	එම	එම	1	1 18 6 0
637	එම	එම	එම	0	0 25 3 50
638	කෙලගහකැලේ	ග. නිකොලස් ප්‍රෙරු සහ කෙනෙක්	පරණ වගාවේ කැබෙල්ලක්	0	1 8 3 50
639	කෙලගහවත්ත	එම	වගාව	0	2 6 3 50
640	මුරුක්කැවේවත්ත	ග. ගාභ්‍රියෙල් ප්‍රෙරු සහ තවත්	පරණ වගාව	0	3 35 3 50
641	වැවකෙසිසාගහවත්ත	ජ. ජුවන් සහ තවත්	එම	0	3 1 3 50
642	එම	එම	එම	0	0 12 3 50
643	එම	එම	එම	0	2 1 3 50
644	එම	එම	එම	0	0 12 3 50
645	මුරුක්කැවේවත්ත	ජ. දෙව් මන්කෙස් අප්පු	එම	0	1 28 3 50
646	කොටගහවත්ත	ජ. ජුවන් අප්පු සහ කෙනෙක්	එම	0	0 20 3 50
647	වැවකෙසිසාගහවත්ත	ජ. ජුවන් අප්පු සහ තවත්	එම	0	3 23 3 50
648	එම	එම	එම	0	0 14 3 50
649	එම	එම	එම	0	2 3 3 50
650	එම	එම	එම	0	0 14 3 50
651	එම	ජ. කස්මේරු අප්පු සහ තවත්	එම	0	2 35 3 50
652	එම	එම	එම	0	0 10 3 50
653	එම	එම	එම	0	1 25 3 50
654	එම	එම	එම	0	0 11 3 50
655	එම	ජ. ජුස් අප්පු සහ තවත්	එම	0	2 0 3 50
656	එම	එම	එම	0	0 5 3 50
657	එම	එම	එම	0	0 35 3 50
658	එම	එම	එම	0	0 5 3 50

මෙම ඉඩම්වලට ඊට පෙරවුව සඳහන් කර තිබෙන ගාස්තු ගෙවූ විට ඒවා ආණ්ඩුවට අයිති නැති හැටියට සහතිකපත්‍ර දෙනු ලැබේ. ගාස්තු වෙන්දේසි දවසේදීම ගෙවිය යුතුය. එක්කෙනෙක් විසින් අයිතිකම් කීයන ඉඩම් කට්ටි දෙකක් නොහොත් ඊට වැඩි ගණනක් එකට යාමට එක සහතිකපත්‍රයක් ඉල්ලුම්කළ විට ලබාගත හැකිය.

මෙම ඉඩම් ගැණ වැඩිදුර කාරණ සර්වේඤ්ඡනරාජ්‍යාචාර්යවරයාගේද, විකිනීමේ කොන්දේසි ගැණ ඔස්සාහිර් පලාගේ වංශාධිපති ආණ්ඩුවේ ඒජන්ත උන්හාත්සේගේද දැනගත හැකිවේ.

ගරුභර ආණ්ඩුකාර උතුමානන්වහන්සේගේ ආඥාවලෙස,
 ඩබ්ලිව්. පී. වෙලර්,
 වැඩබලන මහසෙකුකාරීස් වම්ම.

No. 1,856, W. P.

Colonial Secretary's Office,
Colombo, October 1, 1900.

ON Friday, November 23, 1900, at 12 noon, the Hon. the Government Agent for the Western Province will put up to auction, at his office in Colombo, the under-mentioned portions of Crown Land, on the terms authorized by Government.

Preliminary plan 10,768. Situation—Meda pattu of Siyane korale.

Lot.	Village.	Name of Land.	Name of Claimant.	Description.	Extent.		Upset Price
					A.	R. P.	per Acre. Rs.
K 758	Ogodapola	Kinagahadeniya	Crown	Jungle	1	3 20	50
	Do.	Kinagahawatta	Arolis Appuhamy	Two cocoanut trees 20 years	0	0 9	60
9381	Kahambilihena	Preliminary plan 10,755. Lunumidelladeniya	Situation—Meda pattu of Siyane korale. Crown	Deniya	0	1 14	30
9396	Kehelwattagoda	Preliminary plan 10,766. Watteliyadipillewa	Situation—Meda pattu of Siyane korale. Crown	Pillewa	0	1 14	25
L 659	Dalupitiya	Preliminary plan 10,138. Bakmigahakumbura	Situation—Adikari pattu of Siyane korale. H. Don Janis Appu	Paddy field	2	2 4	75
M 659	Do.	do.	H. Harmanis Appu	do.	0	1 22	75
N 659	Do.	Midellagahakumbure	S. Don Telenis Karu-naratna	do.	1	0 19	75
J 472	Mangalatriya	Preliminary plan 3,714. Berukumburepillewa	Situation—Meda pattu of Siyane korale. Crown	To be reserved for a burial ground	1	1 39	—

Further information respecting these lands may be obtained from the Surveyor-General, and respecting the conditions of sale from the Hon. the Government Agent, Western Province.

By His Excellency the Governor's command,

W. T. TAYLOR,
Acting Colonial Secretary.

No. 1,856, W. P.

වම් 1900 ක්වූ ඔක්තෝබර් මස 1 වෙනි දින කොළඹ මහසෙනෙවුකාරීජ්ජනාන්තරයේ කන්දෝරුවේදී.

විස්තාර දිසාවේ වංශාධිපති ආණ්ඩුවේ ඒජන්තරජනාන්තරයේ විසින් මෙහි පහත සඳහන්වූ ආණ්ඩුව සන්ධාන ඉඩම් ආණ්ඩුවේ නියෝගවල ප්‍රකාරයට වම් 1900 ක්වූ කොටු මස 23 වෙනි දින වූ සිකුරුදා දවල් 12 ව කොළඹ කවිවෙරියේදී වෙන්දේසි කර විකුණනු ලබන බව දැන දෙනවා ඇත.

සිතියම 10,768. පිහිටීම—සියනැකෝරලේ මැදපත්තුව. ගම—මියොඩපොල.

කො.	ඉඩමේ නම.	අයිතිකම් නිසන්තා.	අන්දම.	මහ. සක මිල.		අක්කර
				අ. රු. ප.	රු.	
K 758	කිනගහදෙනිය කිනගහවත්ත	ආණ්ඩුව	කැලේ	1	3 20	50
		අරෝලීස් අප්පහාමි	20 අවිරුදු වයස් පොල් ගස් 2	0	0 9	60
9381	එනුමිදෙල්ලදෙනිය	සිතියම 10,755. ආණ්ඩුව	ගම—කහඹිලියෙන. දෙනිය	0	1 14	30
9396	වත්තේලියද්දේ පිල්ලාව	සිතියම 10,766. ආණ්ඩුව	ගම—කහඹිලියෙන. පිල්ලාව	0	1 14	25
L 659	සිතියම 10,138. බක්මිගහකුඹුර	පිහිටීම—සියනැකෝරලේ අදිකාරිපත්තුව. ගම—දළුපිටිය.	හ. දෙත් ස්නිස්අප්ප. කුඹුර	2	2 4	75
M 659	එම	හ. හර්මානිස්අප්ප	එම	0	1 22	75
N 659	මිදෙල්ලගහකුඹුර	ස. දෙත් තෙලනිස් කරුණ රත්න	එම	1	0 19	75
J 472	සිතියම 3,714. බේරුකුඹුරේපිල්ලාව	පිහිටීම—සියනැකෝරලේ මැදපත්තුව. ගම—මංගලනිරිය. ආණ්ඩුව	සොහොන්ගුමසක් සෑදීම පිනිස තහනම් ඉඩම	1	1 39	—

මෙම ඉඩම් ගැණ වැඩිදුර කාරණ සර්වේපරිපතරජනාන්තරයේගෙන්ද, විනිනිමේ කොන්දේසි ගැණ විස්තාර දිසාවේ වංශාධිපති ආණ්ඩුවේ ඒජන්තරජනාන්තරයේගෙන්ද දැනගන්නට පුළුවන.

ගරුකර ආණ්ඩුකාර උතුමානන්තරයේගෙන් ආඥාව ලෙස,
බ්ලිස්සු. පී. චේලර්,
වැඩබලන මහසෙනෙවුකාරීජ්ජනාන්තරය.

No. 1,857, W. P.

Colonial Secretary's Office,
Colombo, October 1, 1900.

ON Friday, November 23, 1900, at 12 noon, the Hon. the Government Agent for the Western Province will put up to auction, at his office in Colombo, the under-mentioned portions of Crown Land, on the terms authorized by Government.

Preliminary plan 10,734. Situation—Ragam pattu of Alutkuru korale south.

Lot.	Village.	Name of Land.	Name of Claimant.	Description.	Extent.		Upset Price	
					A.	R.	P.	Rs.
W 753	Bollata	Ketakelagahalanda	H. Jokinu Appu	Cinnamon 5 years old	0	3	31	30
X 753	Do.	do.	do.	Cocoanuts 12 years old	1	1	16	60
Y 753	Do.	do.	Crown	Jungle	6	1	0	40
Z 753	Tibbotugoda	do.	do.	do.	0	0	8	40

Further information respecting these lands may be obtained from the Surveyor-General, and respecting the conditions of sale from the Hon. the Government Agent, Western Province.

By His Excellency the Governor's command,

W. T. TAYLOR,
Acting Colonial Secretary.

No. 1,857, W. P.

වර්ෂ 1900 ක්වූ ඔක්තෝබර් මස 1 වෙනි දින කොළඹ මහසෙනෙවිවරයාගේ කන්දෝරුවේදීය.

විකුණාහිමි දිසාමාලි මහත්මයාණන්ගේ ආණ්ඩුවේ ඒජන්තවරයාගේ විසින් මෙහි පහත සඳහන්වන ආණ්ඩුව සන්ධිකම් ආණ්ඩුවේ නියෝගවලට ප්‍රකාරයට වර්ෂ 1900 ක්වූ ජනවාරි මස 23 වෙනි දිනවූ සිකුරුදා දවල් 12ට කොළඹ කවිවෙරියේදී වෙන්දේසිකර විකුණනට යෙදෙනවා ඇත.

සිතියම 10,734. පිහිටීම—දකුණු අවන්කුරුකෝරලේ රාගම්පත්තුව. ගම—බොල්ලත.

නො.	ඉඩමේ නම.	අයිතිකම් කියවනා.	අන්දම.	අක්කර			
				මහ. රු. ප.	යක මිල. රු.		
W753	කැටකැලගහලත්ද	හෙ. ජෝකිනුඅප්පු	5 අවරුදුවකස් කුරුදු	0	3	31	30
X 753	එම	එම	12 අවුරුදුවකස් පොල්	1	1	16	60
Y 753	එම	ආණ්ඩුව	කැලේ	6	1	0	40
Z 753	එම	ගම—සිකිබොටුගොඩ.	එම	0	0	8	40

මෙම ඉඩම් ගැණ වැඩිදුර කාරණා සර්වේසර්පත්‍රයක් නොමැතිව, විකිනීමේ කොන්දේසි ගැණ විකුණාහිමි දිසාමාලි මහත්මයාණන්ගේ ආණ්ඩුවේ ඒජන්තවරයාගේ යෙදෙන ප්‍රථමය.

ගරුභර ආණ්ඩුකාර උතුරුතනවකන්දේගේ ආඥාව ලෙස,

ඩබ්ල්. ඩී. ටේලර්,
වැඩබලන මහසෙනෙවිවරයාගේ මහත.

LAND SALES IN THE CENTRAL PROVINCE.

No. 1,749, C. P.

Colonial Secretary's Office,
Colombo, September 26, 1900.

ON Monday, November 19, 1900, at 12 o'clock noon, the Hon. the Government Agent for the Central Province will put up to auction, at his office in Kandy, the under-mentioned portions of Crown Land, on the terms authorized by Government.

Four allotments of land situated in the Uda Dumbara division of the Kandy District of the Central Province.

Preliminary plan 2,417.

Lot.	Village.	Name of Land.	Name of Claimant.	Description.	Extent.		Upset Price	
					A.	R.	P.	Rs.
7796	Kalugala	Kalugaltenna	Crown	Old paddy field	2	1	35	10
7808	Podupola	Welenketiyahena	Crown	Chena	11	0	0	10
7809	Kalugala	Ellenpahalawatta	do.	Mukalana (forest)	1	3	24	15
7810	Do.	Hapugasmulla	do.	Chena	5	2	31	10

Further information respecting these lands may be obtained from the Surveyor-General, and respecting the conditions of sale from the Hon. the Government Agent, Central Province, Kandy.

By His Excellency the Governor's command,

W. T. TAYLOR,
Acting Colonial Secretary.

No. 1,749, C. P.

වර්ෂ 1900 ක්වූ සැප්තැම්බ් 26 වෙනි දින කොළඹ මහසෙනෙවිවරයාගේ කන්තෝරුවේදී.

මධ්‍යම දිසාවේ ගෞරවනීයවූ ඒජන්තවරයාගේ විසින් මෙහි පහත සඳහන්වන ආණ්ඩුව සන්තක ඉඩම් ආණ්ඩුවේ නියෝගවල ප්‍රකාරයට වර්ෂ 1900 ක්වූ නොවැම්බර් මස 19 වෙනි සඳුදා දවල් 12ට මහනුවර කවිචේරියේදී වෙන්දේසිකර විකුණනු ලබන දේ.

මධ්‍යම දිසාවේ මහනුවර පලාතේ උඩදුම්බර කොට්ඨාසයේ පිහිටා තිබෙන බිම්කැබලි හතරක්.

නො.	ගම.	සිතියම 2,417.	ඉඩමේ නම.	අන්දම.	මහත.
7796	කඵලල	කඵලලතැන	කඵලලතැන	පරණ කුඹුර	අ. රු. ප. 2 1 35
7808	පදපොල	සිතියම 2,427.	වෙලන්කැවියේපහ	හේන	11 0 0
7809	කඵලල	අක්කරයක් රූපියල් 10යේ හිට පවත්ගැනී විකුණනු ලබන දේ.	ඇල්ලෝපහලවත්ත	මුකලාන	1 3 24
7810	කඵලල	අක්කරයක් රූපියල් 15යේ හිට පවත්ගැනී විකුණනු ලබන දේ.	හසුගස්මුල්ල	හේන	5 2 31

මේ ඉඩම් ගැණ වැඩිදුර කාරණ සර්වේයර්ජනරාල්වරයාගේ දැනගත්ව හැකිවත් ඇර, විකිනීමේ කොන්දේසි ගැණ කොරතුරු මධ්‍යම දිසාවේ ගෞරවනීයවූ ඒජන්තවරයාගේ දැනගත හැකිවේ.

ගරුභර ආණ්ඩුකාර උතුමානන්වගන්සේගේ ආඥාව ලෙස,
ඩබ්ල්. ටී. චෙලර්,
වැඩබලන මහසෙනෙවිවරයා වෙත.

No. 1,750, C. P.

Colonial Secretary's Office,
Colombo, September 20, 1900.

ON Wednesday, November 21, 1900, at 12 o'clock noon, the Hon. the Government Agent for the Central Province will put up to auction, at his office in Kandy, the under-mentioned portion of Crown Land, on the terms authorized by Government.

An allotment of land situated in the Pata Hewaheta division of the Kandy District of the Central Province.

Lot.	Village.	Name of Land.	Description.	Extent.
12932	Bopitiya	Mausakele	Patana	A. R. P. 18 1 28

Upset price,—Rs. 40 an acre.

Further information respecting this land may be obtained from the Surveyor-General, and respecting the conditions of sale from the Hon. the Government Agent, Central Province.

By His Excellency the Governor's command,
W. T. TAYLOR,
Acting Colonial Secretary.

No. 1,750, C. P.

වර්ෂ 1900 ක්වූ සැප්තැම්බ් 20 වෙනි දින කොළඹ මහසෙනෙවිවරයාගේ කන්තෝරුවේදී.

මධ්‍යම දිසාවේ ගෞරවනීයවූ ඒජන්තවරයාගේ විසින් මෙහි පහත සඳහන්වන ආණ්ඩුව සන්තක ඉඩම් ආණ්ඩුවේ නියෝගවල ප්‍රකාරයට වර්ෂ 1900 ක්වූ නොවැම්බර් මස 21 වෙනි බුද්දා දවල් 12ට මහනුවර කවිචේරියේදී වෙන්දේසිකර විකුණනු ලබන දේ.

මධ්‍යම දිසාවේ මහනුවර පලාතේ පාහගේවාහැටේ කොට්ඨාසයේ පිහිටා තිබෙන බිම්කැබලි එකක්.

නො.	ගම.	සිතියම 4,807.	ඉඩමේ නම.	අන්දම.	මහත.
12932	බෝපිටිය	මාලස්සාකැලේ	මාලස්සාකැලේ	පහත	අ. රු. ප. 18 1 28
		අක්කරයක් රූපියල් 40 හිට පවත්ගැනී විකුණනු ලබන දේ.			

මේ ඉඩම් ගැණ වැඩිදුර කාරණ සර්වේයර්ජනරාල්වරයාගේ දැනගත්ව හැකිවත් ඇර, විකිනීමේ කොන්දේසි ගැන කොරතුරු මහනුවර ගෞරවනීයවූ ඒජන්තවරයාගේ දැනගත හැකිවේ.

ගරුභර ආණ්ඩුකාර උතුමානන්වගන්සේගේ ආඥාව ලෙස,
ඩබ්ල්. ටී. චෙලර්,
වැඩබලන මහසෙනෙවිවරයා වෙත.

LAND SALES IN THE SOUTHERN PROVINCE.

No. 1,085, s. p.

Colonial Secretary's Office,
Colombo, September 25, 1900.

ON Thursday, November 15, 1900, at 12 noon, the Government Agent for the Southern Province will put up to auction, at Ambalangoda Resthouse, the under-mentioned portions of Crown Land, on the terms authorized by Government.

Ninety-seven allotments of land situated in the Wellaboda pattu division of the Galle District of the Southern Province.

Lot.	Village.	Name of Land.	Description.	Extent.		Upset Price
				A.	R. P.	per Acre.
Preliminary plan 330.—Wellaboda pattu.						
Applicant—Nil.						
2444	Weragoda	Koodeluwatta	Garden	2	1 18	100
C 25	Do.	Koodeluwalle	Field	0	0 37	50
D 25	Do.	do.	do.	4	0 30	50
E 25	Do.	do.	do.	5	0 32	50
F 25	Do.	do.	do.	0	3 26	50
G 25	Do.	Goanetippele	Deniya	2	1 16	20
H 25	Do.	Mehitteyagodakurunduwatta	Garden	2	1 20	250
I 25	Do.	do.	do.	0	1 4	50
Preliminary plan 1,743.—Wellaboda pattu.						
Applicant—Nil.						
3242	Katudampe in Ratgama	Kadurukissa	Jungle	7	1 18	40
3243	Do.	Totagoda or Kadurukissawatta	do.	2	3 30	40
3244	Do.	do.	Garden	0	1 9	40
3245	Do.	do.	do.	0	1 14	40
B 109	Do.	Sumandaramawidhara	Garden	1	2 9	40
C 109	Do.	do.	do.	0	1 15	40
E 109	Do.	do.	Owita	0	2 6	40
H 109	Katgama	Parapooraduwa	Scrub	2	2 38	40
3245½	Do.	do.	do.	0	0 4	40
Preliminary plan 3,147.—Wellaboda pattu.						
Applicant—Nil.						
D 280	Unagaswela in Karan-deniya	Mahapaddawalaudumulla	Field	1	2 36	50
Applicant—Kaluwahakuru Siadoris and Odanissa.						
7131	Unagaswela in Karan-deniya	Mahapaddawalawatta	Garden	0	0 19	50
Preliminary plan 447.—Wellaboda pattu.						
Applicant—Nil.						
B 98	Tiranagama	Kahatagahawatta-addaraowita	Field	0	0 38	50
C 98	Do.	Dolakumbura	do.	0	1 30	100
D 98	Do.	do.	do.	1	0 22	100
E 98	Do.	do.	do.	0	3 11	100
F 98	Do.	do.	do.	0	2 13	100
G 98	Do.	Katakalahawatta	Garden	1	1 6	50
H 98	Do.	Pepiliyagahawatta	do.	1	1 29	50
I 98½	Do.	do.	do.	0	3 17	50
K 98	Do.	do.	do.	1	2 0	50
L 98	Do.	Katakalahawatta	do.	1	0 14	50
M 98	Do.	Dolaegodawatta	do.	3	1 16	50
N 98	Do.	do.	do.	0	3 23	50
O 98	Do.	do.	do.	1	2 26	50
3632	Do.	Gorakagahawatta or Dolaegodawatta	Jungle	1	2 21	50
P 98	Do.	Dolakumbura	Field	1	0 35	100
Q 98	Do.	do.	do.	2	2 20	100
A 99	Do.	Dolaegodawatta	Garden	3	0 24	40
B 99	Do.	do.	do.	2	2 38	40
C 99	Do.	Pela-addarakumbura	Field	1	1 32	100
D 99	Do.	do.	do.	0	1 26	100
E 99	Do.	Pelangakumbura	do.	0	3 15	100
F 99	Do.	Pela-addarawatta or Pangwilawatta	Garden	1	3 23	50
G 99	Do.	do.	do.	0	2 34	40
H 99	Do.	Panwiladeniya	Field	0	2 34	100
I 99	Do.	Panwila-addarabedda	Garden	0	1 23	100
J 99	Do.	do.	do.	9	0 12	100
K 99	Do.	do.	do.	0	2 3	100
L 99	Do.	Narigangudumulla	Field	3	3 38	40
M 99	Narigama	Ehalaudumulla	do.	1	1 10	40
N 99	Do.	Ehalaudumullagodawatta	Garden	0	3 2	40
O 99	Do.	Munamalgahakakulana	Field	1	1 13	100
3637	Tiranagama	Panwilabedda	Garden	0	3 19	40
P 99	Narigama	Kakunagahaduwa	do.	0	0 21	40
Q 99	Do.	do.	do.	0	1 2	40

Lot.	Village.	Name of Land.	Description.	Extent.		Upset Price per Acre.
				A.	R. P.	
R 99	Narigama	Galagawaudumulla	Field	1	0 9	100
S 99	Hikkaduwa	Wewadeniyaudumulla	do.	1	0 7	80
T 99	Do.	do.	do.	1	1 23	80
U 99	Do.	do.	do.	0	2 26	80
V 99	Do.	Wewadediyakumbura	do.	16	0 15	80
W 99	Do.	do.	do.	1	0 23	80
X 99	Do.	Kudapattuawilla	do.	6	2 33	80
3642	Do.	Ambalamabedda	Jungle	16	0 27	50
Preliminary Plan 1,219.— Wellaboda pattu. Applicant—Nil.						
X 548	Galduwa	Galduwawatta-addaradeniya	Deniya	0	1 0	30
Y 548	Do.	do.	do.	0	0 23	30
Z 548	Do.	Galduwawatta-addaraowita	Garden	0	0 33	30
A 549	Do.	Galduwawatta-addaradeniya	do.	0	1 6	50
B 549	Do.	Galduwawatta	do.	2	0 18	50
C 549	Do.	do.	do.	1	2 4	50
D 549	Do.	Galduwebedda	do.	2	1 10	50
E 549	Do.	Galduwawatta	do.	0	0 27	50
F 549	Do.	do.	Chena	0	0 8	50
G 549	Do.	do.	Garden	0	1 3	50
H 549	Do.	do.	Deniya	0	0 19	20
I 549	Do.	Galduwabedda-addarawela	do.	0	0 19	20
J 549	Do.	Galduwawatta	Chena	0	0 3	50
K 549	Do.	Galduwa-addaradeniya	Deniya	0	1 39	20
L 549	Do.	Galduwabedda	Chena	0	0 5	50
M 549	Do.	Galduwawatta-addarahena	do.	0	0 11	50
N 549	Do.	Galduwawatta	Garden	1	0 8	50
O 549	Do.	do.	Chena	0	0 19	50
P 549	Do.	Galduwabedda	do.	0	0 37	50
Q 549	Do.	Galduwawatta-addaraowita	Garden	0	1 0	50
R 549	Do.	Galduwabedda	do.	0	0 13	50
S 549	Do.	do.	do.	0	2 7	50
T 549	Do.	Galduwawatta	Deniya	0	1 30	20
U 549	Do.	Galduwawatta-addaradeniya	Garden	0	0 36	50
V 549	Do.	Galduwawatta-addaraowita	do.	0	0 10	50
W 549	Do.	Galduwawatta	do.	13	3 8	50
X 549	Do.	do.	do.	2	2 33	50
Y 549	Do.	do.	do.	1	2 38	50
Z 549	Do.	do.	do.	0	0 18	50
A 550	Do.	Galduwabedda	do.	0	0 32	50
B 550	Do.	Galduwawatta	do.	0	1 39	50
C 550	Do.	do.	do.	1	0 10	50
D 550	Do.	Galduwabedda	Garden	2	1 23	50
E 550	Do.	Galduwawatta-addaradeniya	Deniya	0	0 9	20
F 550	Do.	Galduwabedda	Chena	4	0 9	50
G 550	Do.	Galduwahena	do.	0	0 17	50

Any persons considering that they have any claims to these lands are hereby noticed to produce evidence of their title before the Government Agent on the day of sale.

Further information respecting these lands may be obtained from the Surveyor-General, and respecting the conditions of sale from the Government Agent, Galle.

By His Excellency the Governor's command,
W. T. TAYLOR.
Acting Colonial Secretary.

No. 1,085, S. P.

වර්ෂ 1900 ක්වූ සැප්තැම්බර් මස 25 වෙනි දින කොළඹ
මහසෙනෙට්ටුවේදී පවත්වනු ලබන භූමි භාවිතයේ කන්තෝරුවේදී.

දකුණු දිසාවේ භාලුලේ ඒජන්තවරයාගේ විසින් මෙහි පහත සඳහන්වන ආණ්ඩුව සත්කම ඉඩම් ආණ්ඩුවේ නියෝගවල ප්‍රකාරයට වර්ෂ 1900 ක්වූ නොවැම්බර් මස 15 වෙනි දිනට මුහුණපත්තිය දවල් 12ට අම්බරුලයොඩ නානායකම්දී මෙහිදේසිකර විකුණනු ලබන සේදෙනවා ඇත.

දකුණු දිසාවේ භාලු පලාතේ වැල්ලඹවත්ත කොට්ඨාසයේ පිහිටා තිබෙන බිම්කැබෙලි 97ක්.
සිතියම 330. වැල්ලඹවත්ත. මෙම ඉඩම්වලට ඉල්ලුම්කාරයන් නැත.

නො.	ගම.	ඉඩමේ නම.	අන්දම.	මහත.		අක්කර සහ මිල.
				අ. රු. ප.	රු.	
2444	වේරගොඩ	කුඩලුවත්ත	වත්ත	2	1 18	100
C 25	එම	කුඩලුවේල	කුඹුර	0	0 37	50
D 25	එම	එම	එම	4	0 30	50
E 25	එම	එම	එම	5	0 32	50
F 25	එම	එම	එම	0	3 26	50
G 25	එම	ගෝතනිපල	දෙකිය	2	1 16	20
H 25	එම	මිහිපියාගොඩකුරුලුවත්ත	වත්ත	2	1 20	250
I 25	එම	එම	එම	0	1 4	50

කො.	ගම.	ඉඩමේ නම.	අන්දම	මහත. අ. රු. ප.	අක්කර යක මිල. රු.
සිතියම 1,743.					
3242	රත්ගම තිබෙන				
	කටුදම්පේ	කඳුරුකිස්ස	බැඳ්ද	7 1 18	40
3243	එම	කොටගොඩ නොහොත් කඳුරුකිස්ස වත්ත	එම	2 3 30	40
3244	එම	එම	වත්ත	0 1 9	40
3245	එම	එම	එම	0 1 14	40
B 109	එම	සුමන්දරාම විහාර	වත්ත	1 2 9	40
C 109	එම	එම	එම	0 1 15	40
E 109	එම	එම	ඕව්ව	0 2 6	40
H 109	රත්ගම	පරපුරපුව	සුළුකැලේ	2 2 38	40
3245½	එම	එම	එම	0 0 4	40
සිතියම 3,147.					
D 280	කරන්දෙණියේ තිබෙන				
	උනගස්වැල්ල	මහපද්දවල උඩුමුල්ල	කුඹුර	1 2 36	50
7131	එම	ඉල්ලීමකාරයා—කලුවානකුරු සිතපොරිස් සහ ඔපොනියා. මහපද්දවලවත්ත	වත්ත	0 0 19	50
		සිතියම 447. මෙම ඉඩමවලට ඉල්ලීමකාරයෙක් නැ. කහටගහවත්තඅද්දර ඕව්ව	කුඹුර	0 0 38	50
B 98	තීරනගම	දෙලකුඹුර	එම	0 1 30	100
C 98	එම	එම	එම	1 0 22	100
D 98	එම	එම	එම	0 3 11	100
E 98	එම	එම	එම	0 2 13	100
F 98	එම	කැවකාලගහවත්ත	වත්ත	1 1 6	50
G 98	එම	පැපිලියගහවත්ත	එම	1 1 29	50
H 98	එම	එම	එම	0 3 17	50
I 98½	එම	එම	එම	1 2 0	50
K 98	එම	කැවකාලගහවත්ත	එම	1 0 14	50
L 98	එම	සිතියම 447.			
M 98	එම	දෙලඑගොඩවත්ත	වත්ත	3 1 16	50
N 98	එම	එම	එම	0 3 23	50
O 98	එම	එම	එම	1 2 26	50
3632	එම	ගොරකගහවත්ත නොහොත් දෙලඑගොඩ වත්ත	බැඳ්ද	1 2 21	50
P 98	එම	දෙලකුඹුර	කුඹුර	1 0 35	100
Q 98	එම	එම	එම	2 2 20	100
A 99	එම	දෙලඑගොඩ වත්ත	වත්ත	3 0 24	40
B 99	එම	එම දෙලඑගොඩ වත්ත	එම	2 2 38	40
C 99	එම	පැලඅද්දරකුඹුර	කුඹුර	1 1 32	100
D 99	එම	එම	එම	0 1 26	100
E 99	එම	පැලක්කකුඹුර	එම	0 3 15	100
F 99	එම	පැලඅද්දරවත්ත නොහොත් සන්විලවත්ත	වත්ත	1 3 23	50
G 99	එම	එම	එම	0 2 34	40
H 99	එම	පන්විලදෙණිය	කුඹුර	0 2 34	100
I 99	එම	පන්විලඅද්දර බැඳ්ද	වත්ත	0 1 23	100
J 99	එම	එම	වත්ත	9 0 12	100
K 99	එම	එම	එම	0 2 3	100
L 99	එම	තර්ගන් උඩුමුල්ල	කුඹුර	3 3 38	40
M 99	තර්ගම	ඉහල උඩුමුල්ල	කුඹුර	1 1 10	40
N 99	එම	ඉහල උඩුමුල්ල ගොඩවත්ත	වත්ත	0 3 2	40
O 99	එම	මුහමල්ගහ කැකුලාන	කුඹුර	1 1 13	100
3637	තීරනගම	පන්විලබැඳ්ද	වත්ත	0 3 19	40
P 99	තර්ගම	කැකුනගහපුව	එම	0 0 21	40
Q 99	එම	එම	එම	0 1 2	40
R 99	එම	ගලගාව උඩුමුල්ල	කුඹුර	1 0 9	100
S 99	සීක්කඩුව	වේවදෙණියේ උඩුමුල්ල	එම	1 0 7	80
T 99	එම	එම	එම	1 1 23	80
U 99	එම	එම	එම	0 2 26	80
V 99	වේවදෙණියේ කුඹුර	එම	එම	16 0 15	80
W 99	එම	එම	එම	1 0 23	80
X 99	එම	කුඩාපන්කුවවිල	එම	6 2 33	80
3642	එම	අම්බලමේබැඳ්ද	බැඳ්ද	16 0 27	50
සිතියම 1,219.					
X 548	ගල්පුව	ගල්පුවවත්තඅද්දර දෙණිය	දෙණිය	0 1 0	30
Y 548	එම	එම	එම	0 0 23	30
Z 548	එම	ගල්පුවවත්තඅද්දර ඕව්ව	වත්ත	0 0 33	30
A 549	එම	ගල්පුවවත්තඅද්දරදෙණිය	වත්ත	0 1 6	50
B 549	එම	ගල්පුවවත්ත	එම	2 0 18	50
C 549	එම	එම	එම	1 2 4	50

කො.	ගම.	ඉඩමේ නම.	අන්දම.	මගන.	අක්කර සක මිල.
				අ. රු. ප.	රු.
D 549	ගල්ලුව	ගල්ලුවබැඳ්ද	වත්ත	2 1 10	50
E 549	එම	ගල්ලුවවත්ත	එම	0 0 27	50
F 549	එම	එම	සේන	0 0 8	50
G 549	එම	එම	වත්ත	0 1 3	50
H 549	එම	එම	දෙකිය	0 0 19	20
I 549	එම	ගල්ලුවෙබැඳ්දඅද්දරවෙල	එම	0 0 19	20
J 549	එම	ගල්ලුවෙවත්ත	සේන	0 0 3	50
K 549	එම	ගල්ලුවඅද්දරදෙකිය	දෙකිය	0 1 39	20
L 549	එම	ගල්ලුවෙබැඳ්ද	සේන	0 0 5	50
M 549	එම	ගල්ලුවෙවත්තඅද්දරසේන	එම	0 0 11	50
N 549	එම	ගල්ලුවවත්ත	වත්ත	1 0 8	50
O 549	එම	එම	සේන	0 0 19	50
P 549	එම	ගල්ලුවෙබැඳ්ද	එම	0 0 37	50
Q 549	එම	ගල්ලුවවත්තඅද්දර ඔම්බ	වත්ත	0 1 0	50
R 549	එම	ගල්ලුවෙබැඳ්ද	එම	0 0 13	50
S 549	එම	එම	එම	0 2 7	50
T 549	එම	ගල්ලුවෙවත්ත	දෙකිය	0 1 30	20
U 549	එම	ගල්ලුවෙවත්තඅද්දර දෙකිය	වත්ත	0 0 36	50
V 549	එම	ගල්ලුවෙවත්තඅද්දර ඔම්බ	එම	0 0 10	50
W 549	එම	ගල්ලුවෙවත්ත	එම	13 3 8	50
X 549	එම	එම	එම	2 2 33	50
Y 549	එම	එම	එම	1 2 38	50
Z 549	එම	එම	එම	0 0 18	50
A 550	එම	ගල්ලුවෙබැඳ්ද	එම	0 0 32	50
B 550	එම	ගල්ලුවෙවත්ත	එම	0 1 39	50
C 550	එම	එම	එම	1 0 10	50
D 550	එම	ගල්ලුවෙබැඳ්ද	වත්ත	2 1 23	50
E 550	එම	ගල්ලුවෙවත්තඅද්දර දෙකිය	දෙකිය	0 0 9	20
F 550	එම	ගල්ලුවෙබැඳ්ද	සේන	4 0 9	50
G 550	එම	ගල්ලුවෙසේන	එම	0 0 17	50

මෙම ඉඩම් කැබෙලිවලට අයිතිවාසිකම් කියාහිමින ගම් අයෙක් ඇත්නම් ඔහු විසින් මේ විකිනීමේ දිනේදී ඊට අයිතිවාසිකම් කියා තිබෙන ඔප්පු ගතාදිය දකුණුපලායේ ඒජන්තලත්තාන්සේව පෙන්නා සිටින්නට ඔහුට.

මෙම ඉඩම් ගැණ වැඩිදුර කාරණා සර්වේචර්ජනරාජලත්තාන්සේවගෙන්ද, විකිනීමේ කොන්දේසි ගැණ කාරණා දකුණුපලායේ ඒජන්තලත්තාන්සේවගෙන්ද දැනගන්නට පුළුවන.

ගරුගරු ආණ්ඩුකාර උතුමානන්වගන්සේවේ ආඥාවලස,
 ඩබ්ලිවු. ටී. චෙලර්,
 වැඩබලන ප්‍රධාන කාර්යාල මහල.

No. 1,086, s. P.

Colonial Secretary's Office,
 Colombo, September 26, 1900.

ON Thursday, November 8, 1900, at 12 o'clock noon, the Assistant Government Agent for the Matara District will put up to auction, at the Hakmana Resthouse, the under-mentioned portions of Crown Land, on the terms authorized by Government.

Forty-four allotments of land situated in the Kandaboda pattu division of the Matara District of the Southern Province.

Lot.	Name of Land.	Village.	Description.	Extent.
				A. R. P.
8322	Karagahahena	Denegama	Chena	0 0 30
8323	Do.	do.	do.	0 0 30
8326	Imbulhenadeniya	Pallawela	Field	0 0 14
8327	Medagodakoratuwa	Denegama	Garden	9 3 36
8328	Tennapitahena or Andagamahena	do.	Planted land	4 3 22
8329	Do.	do.	do.	0 1 12
5694	Pinnakolapalessamukalana	Preliminary plan 2,846. Ranchagoda	Forest	11 0 11
11519	Divelwattehena	Preliminary plan 5,271. Wepatayira	Chena	1 2 2
C 581	Galendehena	Preliminary plan 5,272. Kurunayakamulla	Chena	2 2 24
D 581	Dolehena	do.	do.	2 0 8
E 581	Welankettiyahena	do.	Garden	1 0 18
F 581	Do.	do.	Field	0 0 9
G 581	Do.	do.	do.	0 0 9
H 581	Do.	do.	Planted land	6 3 25
I 581	Tanmattangahahena	Preliminary plan 5,274 (L. C./225). Wepatayira	Paddy field	0 0 9
J 581	Do.	do.	Jungle	1 0 24
K 581	Maraketiyahena, Tennapitahena, and Lindagawahena	do.	Planted land	5 2 20

Lot.	Name of Land.	Village.	Description.	Extent. A. R. P.
		Preliminary plan 3,324.		
7703	Banwelkosahena	Denegama	Chena	1 0 39
7704	Do.	do.	do.	0 2 31
7705	Do.	do.	do.	0 0 14
7706	Do.	do.	do.	0 0 11
7707	Do.	do.	do.	0 1 24
7708	Do.	do.	do.	0 0 21
7709	Do.	do.	do.	0 1 8
7710	Do.	do.	do.	0 3 27
7712	Dewalegamagehena	do.	do.	0 3 12
7713	Do.	do.	Planted land	1 1 37
7714	Do.	do.	do.	1 0 25
7715	Do.	do.	do.	
		Preliminary plan 3,058.		
6743	Bogahahena	Mipawita	Chena	31 0 0
6744	Bogahahenakanatta	do.	do.	0 3 38
6745	Panwilawattahena	do.	do.	8 2 19
		Preliminary plan 3,452.		
X 332	Nakuttiyahena	Radawela	Cleared land	0 2 31
Y 332	Galketiyahena	do.	Planted land	0 2 39
Z 332	Tennapitahena	do.	do.	0 3 11
A 333	Do.	do.	Chena	0 1 19
B 333	Do.	do.	Planted land	0 2 34
8112	Do.	do.	Chena	0 1 11
C 333	Kirimaduwahena	Pallawela	do.	0 3 14
		Preliminary plan 5,273.		
11520	Galgodahena	Wepatayira	Planted land	1 3 22
		Preliminary plan 4,650.		
12860	Gonatippalahrenadeniya	Kongala	Field	0 0 26
12861	Gonatippolahena	do.	Chena	0 0 28
12863	Do.	do.	do.	4 0 27

Upset price,—Rs. 10 to Rs. 20, according to the nature of the land.

Further information respecting these lands may be obtained from the Surveyor-General, and respecting the conditions of sale from the Assistant Government Agent, Matara.

By His Excellency the Governor's command,

W. T. TAYLOR,
Acting Colonial Secretary.

No. 1,086, s. P.

වෙළුම් 1900 ක්වූ සැප්තැම්බර් මස 26 වෙනි දින කොළඹ මහසෙනෙරාතීන්ද්‍රයන්තරයේ කන්තෝරුවේදීය.

දකුණු දිසාවේ මාතර උපවිජයන්තරයන්තරයේ විසිත් මෙහි පහත සඳහන්වෙන ආණ්ඩුව සන්තක ඉඩම් ආණ්ඩුවේ නියෝගවල ප්‍රකාරයට වෙළුම් 1900 ක්වූ නොවැම්බර් මස 8 වෙනි දින වූ මුහුණපතින්ද දවල් 12ට හත්වන තානායම්දී වෙන්දේසිකර විකුණන්නට යෙදෙනවා ඇත.

දකුණුදිසාවේ මාතර පලාතේ කන්දබඩපත්තුවේ කොට්ඨාසයේ පිහිටා තිබෙන භිමිකැබෙලි 44ක්. සිතියම 3,477.

නො.	ඉඩමේ නම.	ගම.	අන්දම.	මහස. අ. ර. ප.
8322	කරගහගේන	දෙනගම	හේන	0 0 30
8323	එම	එම	එම	0 0 30
8326	ඉමුල්ගේන දෙනිය	පල්ලවෙල	කුමුර	0 0 14
8327	මැදගොඩ කොරවුව	දෙනගම	වත්ත	9 3 36
8328	තැන්නපිටිගේන නොහොත් අත්තිකම් හේන	එම	වවාපු ඉඩම	4 3 22
8329	එම	එම	එම	0 1 12
		සිතියම 2,846.		
5694	පිත්තකොල පැලැස්ස මුකලාන	රත්වංගොඩ සිතියම 5,271.	මුකලාන	11 0 11
11519	දිවෙල්වත්තේහේන	වේපතඉර සිතියම 5,272.	හේන	1 2 2
C 581	ගලන්දේහේන	කුරුසායකමුල්ල	එම	2 2 24
D 581	දොල්ලේහේන	එම	එම	2 0 8
E 581	පේලැත්තැරියේ හේන	එම	වත්ත	1 0 18
F 581	එම	එම	කුමුර	0 0 9
G 581	එම	එම	එම	0 0 9
H 581	එම	එම	වවාපු ඉඩම	6 3 25
		සිතියම 5,274.		
I 581	කම්මැට්ටි මහගහේන	වේපතඉර	කුමුර	0 0 9
J 581	එම	එම	බැද්ද	1 0 24
K 581	මාරකැරියේහේන, තැන්නපිටි හේන සහ ලිදගොවාහේන	එම	වවාපු ඉඩම	5 2 20

නො.	ඉඩමේ නම.	ගම.	අක්ෂර.	මහත. අ. රු. ප.
		සිතියම 3,324.		
7703	බාන්වැල්කොස්සේහේන	දේනගම	හේන	1 0 39
7704	එම	එම	එම	0 2 31
7705	එම	එම	එම	0 0 14
7706	එම	එම	එම	0 0 11
7707	එම	එම	එම	0 0 38
7708	එම	එම	එම	0 1 24
7709	එම	එම	එම	0 0 21
7710	එම	එම	එම	0 1 8
7712	දෙවැලගමහේහේන	එම	එම	0 3 27
7713	එම	එම	එම	0 3 12
7714	එම	එම	වවාපු ඉඩම	1 1 37
7715	එම	එම	හේන	1 0 25
		සිතියම 3,058.		
6743	බෝගහහේන	මීපාපිට	එම	31 0 0
6744	බෝගහහේන කනක්ක	එම	එම	0 3 38
6745	පත්විලවත්ත හේන	එම	එම	8 2 19
		සිතියම 3,452.		
X 332	නාකුට්ටියහේන	රදුවෙල	එළිකරපු ඉඩම	0 2 31
Y 332	ගල්කැටියේහේන	එම	වවාපු ඉඩම	0 2 39
Z 332	තැන්නපිට හේන	එම	එම	0 3 11
A 333	එම	එම	හේන	0 1 19
B 333	එම	එම	වවාපු ඉඩම	0 2 34
8112	එම	එම	හේන	0 1 11
C 333	කිරිමාදුව හේන	පල්ලවෙල	එම	0 3 14
		සිතියම 5,273.		
11520	ගල්ගොඩහේන	වේපහඉර	වවාපු ඉඩම	1 3 22
		සිතියම 4,650.		
12860	ගෝනකිප්පලහේන දෙහිය	කෝත්ගල	කුඹුර	0 0 26
12861	ගෝනකිප්පලහේන	එම	හේන	0 0 28
12863	එම	එම	එම	4 0 27

කක්සේරුමිල රුපියල් 10යේ සිට 20 දක්වා.

මෙම ඉඩම් ගැණ වැඩිදුර කාරණා සර්වේසර්පනරාජ්ජිවනාන්සේගෙත්තු, විකිනීමේ කොන්දේසි ගැණ මාතර ආණ්ඩුවේ උපදේශනාලයකින් සේවය කරන දෙනාගේ වටිනාකම.

ගරුකර ආණ්ඩුකාර උතුමානන්වකන්සේගේ ආඥාවලෙස,

ඩබ්ලිව්. ඩී. වෙලර්,
වැඩබලන මහසෙනෙකාරීස් වමිහ.

No. 1,087, S. P.

Colonial Secretary's Office,
Colombo, September 26, 1900.

ON Wednesday, November 7, 1900, at 12 o'clock noon, the Assistant Government Agent for the Matara District will put up to auction, at the Hakmana Resthouse, the under-mentioned portions of Crown Land, on the terms authorized by Government.

Forty-five allotments of land situated in the Kandaboda pattu division of the Matara District of the Southern Province.

Lot.	Name of Land.	Village.	Description.	Extent. A. R. P.
249	Medakutiahena	Beragama	Chena	1 1 10
7837	Ganegodellahena	Belpamulla	Garden	2 2 36
Z. 226	Nileyhena	Parapamulla	Cleared land	1 3 3
A 227	Dodangahahena	do.	do.	0 2 9
B 227	Medakuttiyahena	do.	do.	0 1 36
C 227	Boraluketiyahena	do.	do.	3 0 0
D 227	Do.	do.	do.	0 3 29
E 227	Do.	do.	do.	0 2 3
V 233	Godellahena	Pananwela	Chena	4 1 34
P 237	Mahamilileyhena	Denagama	Chena	2 1 27
1922	Kumburawariagodahena	Makandura	Chena	3 2 16
1923	Nagahahena	Beragama	do.	3 0 28

Lot.	Name of Land.	Village.	Description.	Extent.	
				A.	R. P.
Preliminary plan 4,748.					
13423	Muttettuhena	Pananwela	Chena	1	2 22
13424	Muttettuhena or Meddayahena	do.	do.	2	0 0
13425	Meddayahena	do.	do.	1	1 20
13427	Nayawetunugalahena	do.	do.	0	2 16
13428	Do.	do.	do.	0	2 22
13429	Meddayahena	do.	do.	1	0 6
13431	Hampalandagahahena	do.	do.	3	2 17
13432	Koswattahena	do.	do.	1	1 34
13433	Kongahahena	do.	do.	1	3 11
13434	Tennahena	do.	do.	2	0 38
13435	Nugahena or Angunuwelmandiya	do.	do.	1	3 23
13436	Kankanange Tennapitahena or Nughahena	do.	do.	1	1 35
13437	Hangaramahena	do.	do.	5	0 32
Preliminary plan 5,146.					
10941	Koskahalahena	Denegama	Chena	7	2 9
10942	Do.	do.	do.	1	3 3
10943	Do.	do.	do.	1	3 9
Preliminary plan 3,476.					
8320	Dolamullahena	Dewalegama	Chena	1	2 29
8321	Do.	do.	do.	0	1 38
Preliminary plan 2,691.					
5162	Attikagahahena	Kebaliyapola	Chena	1	2 28
Preliminary plan 3,463.					
8129	Kunukuriyadolahena	Dewalagama	Chena	0	2 17
8130	Do.	do.	do.	0	0 27
8131	Do.	do.	do.	0	1 2
Preliminary plan 4,741.					
13390	Dematakossahena	Denegama	Jungle	12	2 15
13391	Yabarakossahena	do.	do.	8	3 0
13392	Do.	do.	do.	1	2 1
13393	Do.	do.	Chena	12	1 39
R 518	Paludiyedoladeniya	do.	Field	1	1 35
S 518	Horaketiyadeniya	do.	Deniya	0	0 16
Preliminary plan 3,451.					
U 332	Nakuttiyahena	Radawela	Chena	0	2 2
V 332	Medakuttiyahena	do.	do.	1	0 20
W 332	Godellaudahena	do.	do.	1	1 12
Preliminary plan 4,865.					
13901	Pandurugahahena	Kongala	Chena	2	0 36
Preliminary plan 3,119.					
6964	Ambagahahena	Galatumba	Chena	0	1 24

Upset price,—Rs. 10 to Rs. 20, according to the nature of the land.

Further information respecting these lands may be obtained from the Surveyor-General, and respecting the conditions of sale from the Assistant Government Agent, Matara.

By His Excellency the Governor's command,

W. T. TAYLOR,
Acting Colonial Secretary.

No. 1,087, S. P.

වර්ෂ 1900 ක්වූ සැප්තැම්බ් 26 වෙනි දින කොළඹ මහසෙනෙවිතුමාගේ නියෝගයට අනුව

දකුණුදිසාවේ මාතර පලාතේ කන්දබඩපත්තුවේ කොට්ඨාසයේ පිහිටා තිබෙන බිම්කලී 45ක් වූවේ නියෝගවල ප්‍රකාරයට වර්ෂ 1900 ක්වූ නොවැම්බ් 7 වෙනි දින වූ බද්ද දවල් 12ට ගත්මන තානාග මේදි වෙත්දේසිකර විකුණනට යෙදෙනවා ඇත.

දකුණුදිසාවේ මාතර පලාතේ කන්දබඩපත්තුවේ කොට්ඨාසයේ පිහිටා තිබෙන බිම්කලී 45ක්.

සිතියම 1,511.

නො.	ඉඩමේ නම.	ගම.	අන්දම.	මහත.
				අ. රු. ප.
249	මැදකුට්ටියහේන	බෙරගම	හේන	1 1 10
		සිතියම 3,367.		
7837	ගනේගොඩැල්ලහේන	බැල්ලපාලුල්ල	වත්ත	2 2 36
		සිතියම 2,108.		
Z 226	විලේගොඩ	පරප මුල්ල	එළිකරපු ඉඩම	1 3 3
A 227	දෙඩන්ගහහේන	එම	එම	0 2 9
B 227	මැදකුට්ටියේ හේන	එම	එම	0 1 36
C 227	බොරඑකැවියේ හේන	එම	එම	3 0 0
D 227	එම	එම	එම	0 3 29
E 227	එම	එම	එම	0 2 3
		සිතියම 2,137.		
V 233	ගොඩැල්ලේ හේන	පනත්වෙල	හේන	4 1 34

නො.	ඉඩමේ නම.	ගම.	අක්ෂර.	කො. අ. රු. ප.
P 237	මහමල්ලේ හේන	සිතියම 2,147. දෙනගම	එළිකරපු ඉඩම	2 1 27
1922	කුඹුරවාරියාකොඩි හේන	සිතියම 1,970. මාකදුර	එම	3 2 16
1923	තාගහහේන	බොරගම	එම	3 0 28
13423	මුත්තෙව්වුහේන	සිතියම 4,748. පහන්වෙල	හේන	1 2 22
13424	මුත්තෙව්වුහේන හේන නොහොත් මැද්දේහේන	එම	එම	2 0 0
13425	මැද්දේහේන	එම	එම	1 1 20
13427	තොටුවැවුනගල හේන	එම	එම	0 2 16
13428	එම	එම	එම	0 2 22
13429	මැද්දේහේන	එම	එම	1 0 6
13431	හම්පැලැන්දගහහේන	එම	එම	3 2 17
13432	කොස්වත්තේ හේන	එම	එම	1 1 34
13433	කෝන්ගහහේන	එම	එම	1 3 11
13434	තැන්නහේන	එම	එම	2 0 38
13435	නුගහේන නොහොත් අගුනවැල් මත්භිය	එම	එම	1 3 23
13436	කන්කානත්තේ තැන්නපිටි හේන නොහොත් නුගහේන	එම	එම	1 1 35
13437	හත්ගරම හේන	එම	එම	5 0 32
10941	කොස්කබලහේන	සිතියම 5,146. දෙනගම	හේන	7 2 9
10942	එම	එම	එම	1 3 3
10943	එම	එම	එම	1 3 9
8320	දෙලමුල්ලේහේන	සිතියම 3,476. දෙවැලගම	එම	1 2 29
8321	එම	එම	එම	0 1 38
5162	අවිච්ඡිකහහේන	සිතියම 2,691. කැබ්ලියපොල	එම	1 2 28
8129	කුඹුකුරියාදෙලහේන	සිතියම 3,463. දෙවැලගම	එම	0 2 17
8130	එම	එම	එම	0 0 27
8131	එම	එම	එම	0 1 2
13390	දෙමටකොස්සහේන	සිතියම 4,741. දෙනගම	බැද්ද	12 2 15
13391	ගබරකොස්සහේන	එම	එම	8 3 0
13392	එම	එම	එම	1 2 1
13393	එම	එම	හේන	12 1 39
R 518	පලාදියදෙලදෙණිය	එම	කුඹුර	1 1 35
S 518	හොරකැටියේදෙණිය	එම	දෙණිය	0 0 16
U 332	නාකුච්චියහේන	සිතියම 3,451. රදවෙල	හේන	0 2 2
V 332	මැදකුච්චියහේන	එම	එම	1 0 20
W332	ගොඩැල්ලන්දහේන	එම	එම	1 1 12
13901	පදුරුගහහේන	සිතියම 4,865. කොන්කල	එම	2 0 36
6964	අඹගහහේන	සිතියම 3,119. ගල්පැවුඩ	එම	0 1 24

මෙම ඉඩම ගැණ වැඩිදුර කාරණා සර්වේසර්ජන්වරුන්ගේ නායකත්වයෙන්, විකිනීමේ කොන්දේසි ගැණ මාතර ආණ්ඩුවේ උපවිජයකරුන්ගේ නායකත්වයෙන්ද දැනගන්නට පුළුවන.

ගරුගර ආණ්ඩුකාර උතුරුතන්වකන්සේගේ ආඥාවලෙස,
ඩබ්ල්. ඩී. චෙලර්,
වැඩබලන මහසෙක්කාරාජ මමත.

No. 1,088, S. P.

Colonial Secretary's Office,
Colombo, September 29, 1900.

ON Thursday, November 22, 1900, and the following days, at 12 noon, the Assistant Government Agent for the Hambantota District will put up to auction, at his office in Tangalla Resthouse, the under-mentioned portions of Crown Land, on the terms authorized by Government.

Seventy-five allotments of land situated in the West Giruwa pattu of the Hambantota District of the Southern Province.

Lot.	Name of Land.	Preliminary plan 4,901.—Pallattara.		Extent.	Upset Price per Acre.
		Claimant—Crown.	Description.	A. R. P.	Rs.
D 548	Iginigasyaya	Name of Applicant.			
E 548	Do.	D. B. D. David de Silva	Chena	5 1 22	25
		do.	do.	3 1 17	15

Lot.	Name of Land.	Name of Applicant.	Description.	Extent.		Upset Price
				A.	R.	per Acre.
						Rs.
F 548	Tinigasyaya	D. B. D. David de Silva	Chena	4	0 38	15
G 548	Do.	do.	do.	4	2 31	15
H 548	Do.	do.	do.	4	3 36	15
I 548	Do.	do.	do.	4	3 17	15
J 548	Do.	do.	do.	4	2 25	15
K 548	Do.	do.	do.	4	2 7	15
L 548	Do.	do.	do.	3	2 27	15
M 548	Do.	do.	do.	2	1 19	15
O 548	Do.	do.	do.	7	1 4	25
P 548	Do.	do.	do.	4	3 27	15
Q 548	Do.	do.	do.	5	0 15	15
R 548	Do.	do.	do.	4	3 29	15
S 548	Do.	do.	do.	5	0 0	15
T 548	Do.	do.	do.	4	3 25	15
U 548	Do.	do.	do.	4	3 34	15
V 548	Do.	do.	do.	4	3 29	15
W 548	Do.	do.	do.	4	2 34	15
Y 548	Do.	do.	do.	5	2 22	25
Z 548	Do.	do.	do.	5	0 11	15
A 549	Do.	do.	do.	4	3 26	15
B 549	Do.	do.	do.	5	0 0	15
C 549	Do.	do.	do.	4	2 39	15
D 549	Do.	do.	do.	9	0 18	15
G 549	Do.	do.	do.	5	3 39	25
H 549	Do.	do.	Garden with cocoanut, citro- nella, plantain trees, &c.	0	3 0	75
I 549	Do.	do.	Chena	3	0 25	15
J 549	Do.	do.	do.	4	3 20	15
K 549	Do.	do.	do.	5	0 27	15
Preliminary plan 5,275.—Mahaheella. Claimant—H. G. Baban Appu.						
11521	Kahagashenawatta	Gamage Baban Appu	Cocoanut, jak, &c.	1	0 32	100
11522	Do.	do.	Citronella	2	1 28	50
Claimant—A. W. K. Don Dines and three others.						
11523	Kaluradagewatta	K. Janaya	Citronella	5	3 13	20
Preliminary plan 5,275.—Mahaheella. Claimant—Crown.						
11524	Dangahahena	K. Sandrissa	Citronella garden	1	3 31	10
Claimant—K. Janaya.						
L 581	Panikkiyadeniya	K. Sandrissa	Paddy field	1	0 27	50
Claimant—L. Jayan and others.						
M 581	Paluradagewatta <i>alias</i> Moranadeniya	K. Janaya	Citronella and vegetable garden	1	1 3	20
Claimant—Crown.						
N 581	Nugahahawatta	K. Janaya	Citronella and vegetable garden	1	1 22	20
O 581	Daminiyagahahawatta	do.	Vegetable garden	1	0 30	10
Preliminary plan 5,346.—Mulgirigala. Claimant—Crown.						
11826	Karagahahena	N. Don Andris	Chena	2	1 38	20
Preliminary plan 5,276.—Mahaheella. Claimant—Crown.						
11525	Beddeyahena <i>alias</i> Mala- palahena	K. Don Carolis Wijeratne	Chena	5	0 39	25
Preliminary plan 5,278.—Godawella. Claimant—E. Dinashamy.						
P 581	Yodakandiyahena	Crown	Cocoanut and jak garden	2	1 29	25
Q 581	Weldehimandiyi <i>alias</i> Puswelamandiyi	do.	Chena	4	1 23	25
R 581	Bogahahena	do.	do.	1	1 35	25
S 581	Ginigalarehena	do.	do.	1	1 17	20
Preliminary plan 5,332.—Panganwila. Claimant—Crown.						
11781	Bandarawatta	D. D. Abeywickreme	Swamp	0	3 30	10
11782	Do.	do.	Cocoanut and arecanut	0	0 11	10
11783	Do.	do.	Garden	0	0 5	10

Lot.	Name of Land.	Name of Applicant.	Description.	Extent.		Upset Price per Acre. Rs.
				A.	R. P.	
		Preliminary plan 5,330.—Udukiriwila. Claimant—Crown.				
11774	Nugahena or Rukattana-	K. Pina	Chena	2	1 17	10
11775	Do.	V. K. Tenerisa	Vegetable garden	1	2 36	10
		Preliminary plan 5,330.—Keppetiyawa. Claimant—Crown.				
11776	Mahanugehena	V. K. Tenerisa	Garden	0	2 24	10
		Preliminary plan 5,330.—Udukiriwila. Claimant—Crown.				
11777	Kanketiyeheña	—	Garden	0	2 0	10
		Preliminary plan 5,331.—Yaggasmulla. Claimant—Crown.				
11778	Kapuhena	G. Don Abraham	Garden with cocoanuts	2	1 6	20
		Preliminary plan 5,331.—Udukiriwila. Claimant—Crown.				
11779	Irikondehena	O. L. Ismail Lebbe	Chena	3	0 17	10
		Claimant—U. L. Marikkar.				
Y 585	Irikondehena	E. P. Samel Appu	Chena	1	2 0	10
Z 585	Do.	do.	do.	1	0 6	10
A 586	Do.	do.	do.	0	1 2	10
		Preliminary plan 5,267.—Mahaheella. Claimant—Crown.				
11511	Kitulewatta	K. Andrissa	Garden with cocoanut and other fruit trees	1	2 10	30
11512	Do.	do.	do.	2	0 16	30
		Preliminary plan 5,300.—Pahalagoda. Claimant—Crown.				
11656	Peppirigodellemulana	Crown	Paddy field	0	1 13	20
		Preliminary plan 5,259.—Mahaheella. Claimant—M. Don Davit.				
11465	Tuppahigehena	—	Garden	0	2 19	50
		Claimant—W. K. Pedrishamy.				
11466	Heenatiyagoda	—	Citronella garden	0	0 39	10
		Claimant—Crown.				
11468	Bogahahena	D. S. Dissanayaka	Citronella garden	5	2 4	50
11470	Do.	do.	Field	0	0 34	25
		Claimant—A. K. Don Pedris.				
11471	Galkanuwatta	—	Garden	2	1 6	25
		Preliminary plan 5,281.—Walganeliya. Claimant—D. C. Abeysinha and others.				
M 582	Nugagahayaya	Crown	Partly vegetable garden	19	3 21	10
11535	Do.	do.	Chena	18	1 21	10
		Claimant—Crown.				
11536	Nugagahayaya	Crown	Vegetable garden	2	0 10	10
11537	Gilmehena	Crown and S. A. Wedarala	Chena	2	1 1	10
		Claimant—D. D. de S. Weerawarna.				
11538	Gilmehena	Crown and S. A. Wedarala	Citronella garden	2	1 29	20
11539	Do.	do.	Vegetable garden	0	1 10	15
11540	Do.	do.	Garden	0	0 29	15
11541	Do.	do.	do.	0	0 29	15
11542	Ketangahawatta	W. A. Don Dias Appu	do.	1	3 24	15
		Claimant—Crown.				
11543	Ketangahakoratuwa	W. A. Don Dias Appu	Garden	2	2 30	15
11544	Do.	do.	do.	3	1 7	15

NOTE.—Any persons considering that they have any claims to these lands are hereby noticed to produce evidence of their title before the Assistant Government Agent on the day of sale.

Further information respecting these lands may be obtained from the Surveyor-General, and respecting the conditions of sale from the Assistant Government Agent, Hambantota.

By His Excellency the Governor's command,

W. T. TAYLOR,
Acting Colonial Secretary.

No. 1,088, S. P.

වර්ෂ 1900 ක්වූ සැප්තැම්බර් මස 26 වෙනි දින කොළඹ මහජනකාර්යාලයේදී සකස් කළේය.

දකුණු දිසාවේ තමබිත්තොට උපළාත්පාලන සභාවේ විසින් මෙහි පහත සඳහන්වන ආණ්ඩුව සන්නය ඉඩම් ආණ්ඩුවේ නියෝගවලට ප්‍රකාරයට වර්ෂ 1900 ක්වූ නොවැම්බර් මාසේ 22 වෙනි දින වූ විෂය සහිත දඬු දවල් 120 සහ ඊලඟ දවස්වලදී තත්පල්ලේ භාණ්ඩාගාරයේදී වෙන්දේසිකර විකුණනු ලබන බවට අනුමැතිය ඇත.

දකුණු දිසාවේ තමබිත්තොට පලාතේ බස්නාහිර ගිරුවාපත්තුවේ කොට්ඨාසයේ පිහිටා තිබෙන බිම් කැබලි 75ක්.

සිතියම 4,901. පල්ලන්තර. ඉඩමේ නම—ඉහිතියස්සාය. අයිතිකම් කියත්තා—ආණ්ඩුව.

අක්කරයක අඩුමිල.				අක්කරයක අඩුමිල.			
නො.	ඉල්ලුම්කාරයා.	අන්දම.	මහත. අ. රු. ප. රු.	නො.	ඉල්ලුම්කාරයා.	අන්දම.	මහත. අ. රු. ප. රු.
D 548	ඩී. ඩී. ඩී. බේවිඩිද	හේන	5 1 22 25	U 548	ඩී. ඩී. ඩී. බේවිඩිද	හේන	4 3 34 15
E 548	සිල්වා එම	එම	3 1 17 15	V 548	සිල්වා එම	එම	4 3 29 15
F 548	එම	එම	4 0 38 15	W 548	එම	එම	4 2 34 15
G 548	එම	එම	4 2 31 15	Y 548	එම	එම	5 2 22 25
H 548	එම	එම	4 3 36 15	Z 548	එම	එම	5 0 11 15
I 548	එම	එම	4 3 17 15	A 549	එම	එම	4 3 26 15
J 548	එම	එම	4 2 25 15	B 549	එම	එම	5 0 0 15
K 548	එම	එම	4 2 7 15	C 549	එම	එම	4 2 39 15
L 548	එම	එම	3 2 27 15	D 549	එම	එම	9 0 18 15
M 548	එම	එම	2 1 19 15	G 549	එම	එම	5 3 39 25
O 548	එම	එම	7 1 4 25	H 549	එම	පොල් පැහිරි කෙහෙල් ආදිය ඇති වත්ත	0 3 0 75
P 548	එම	එම	4 3 27 15	I 549	එම	හේන	3 0 25 15
Q 548	එම	එම	5 0 15 15	J 549	එම	එම	4 3 20 15
R 548	එම	එම	4 3 29 15	K 549	එම	එම	5 0 27 15
S 548	එම	එම	5 0 0 15				
T 548	එම	එම	4 3 25 15				

නො.	ඉඩමේ නම.	ඉල්ලුම්කාරයා	අන්දම.	මහත. අ. රු. ප. රු.
11521	සිතියම 5,275. මහලේලු. අයිතිකම් කියත්තා—එච්. ජී. බබ්පු.	අයිතිකම් කියත්තා—එච්. ජී. බබ්පු.	පොල් කොස් ආදිය	1 0 32 100
11522	කහගස්ගේවත්ත එම	ගමගේ බබ්පු	පැහිරි	2 1 28 50
11523	අයිතිකම් කියත්තා—ඒ. ඩබ්ලිව්. කේ. දෙය දිනෙස් සහ තව අය.	කේ. ජනසා	එම	5 3 13 20
11524	දත්තගස්ගේන	අයිතිකම් කියත්තා—රජසත්තක.	පැහිරි වත්ත	1 3 31 10
L 581	පතික්කියදෙනිය	කේ. අන්දිරිසා	අයිතිකම් කියත්තා—කේ. ජනසා.	1 0 27 50
M 581	පඵරදගේවත්ත නොහොත් මොරතදෙනිය	කේ. අන්දිරිසා	ඒ කුමුර	
		අයිතිකම් කියත්තා—ඇල්. ජනසා සහ තව අය.	පැහිරි සහ එලවම් වත්ත	1 1 3 20
N 581	හුගගඟවත්ත	අයිතිකම් කියත්තා—රජසත්තක.	එම	1 1 22 20
O 581	දමනියගඟවත්ත	කේ. ජනසා	එලවම්වත්ත	1 0 30 10
11826	කරගඟගේන	සිතියම 5,346. මුල්ගිරිපල.	හේන	2 1 38 20
11525	බැද්දියගේන	ඇන්. දෙය අන්දිරිසා	සිතියම 5,276. මහලේලු.	
		කේ. දෙය කරෝලිස් විජේරත්න	නොහොත් මලපලාගේන	5 0 39 25
P 581	සිතියම 5,278. යෝජාකන්ඩියේගේන	ගොඩවෙලු. අයිතිකම් කියත්තා—ඊ. දිනෙස්සාමි.	රජසත්තක	
		පොල් සහ කොස් වත්ත		2 1 29 25
Q 581	වලදෙහිවත්ත නොහොත් පුස්වෙලවත්ත	එම	හේන	4 1 23 25
R 581	බෝගඟගේන	එම	එම	1 1 35 25
S 581	ගීනිපලරේගේන	එම	එම	1 1 17 20
11781	සිතියම 5,332. බන්ධාරවත්ත	පත්තවිලු. අයිතිකම් කියත්තා—රජසත්තක.	මඩවගුර	0 3 30 10
11782	එම	ඩී. ඩී. අබේවික්‍රම	පොල් සහ පුවක්	0 0 11 10
11783	එම	එම	එම	0 0 5 10
11774	සිතියම 5,330. හුගගේන නොහොත් රුක් අත්තනගේන	උඩුකිරිපල.	කේ. පිනා	2 1 17 10
11775	එම	කේ. පිනා	වි. කේ. තෙතේරිසේ	1 2 36 10
11776	මහනුගේගේන	සිතියම 5,330. කැප්පිරියාව.	වි. කේ. තෙතේරිසේ	0 2 24 10
11777	—	වි. කේ. තෙතේරිසේ	ගම—උඩුකිරිපල.	0 2 0 10

නො.	ඉඩමේ නම.	ඉල්ලීමකාරයා.	අත්දම.	අක්කරයක		
				මහල. අ. රු. ප.	අඩු මිල. රු.	
11778	කපුසේන	සිතියම 5,331. ගත්ගස්වල්ල. ජී. දො. ඵ්ලුගම	පොල් ඇති වත්ත	2	1 6	20
11779	ඉරිකොන්දේසේන	සිතියම 5,331. උඩුකිරිපල. ඕ. ඇල්. ඉස්මයිල් ලොබ්බේ සේන	සේන	3	0 17	10
Y 585	එම	අයිතිකම කියන්නා—යු. ඇල්. මරික්කාර්. ජී. පී. සාමෙල්අපු	එම	1	2 0	10
Z 585	එම	එම	එම	1	0 6	10
A 586	එම	එම	එම	0	1 2	10
11511	කිතුලේවත්ත	සිතියම 5,267. මහතිල්ල. අයිතිකම කියන්නා—රාජසත්තක. කේ. අන්දිරසා	පොල් සහ වෙන වල තුරු ගස් ඇති වත්ත	1	2 10	30
11512	එම	එම	එම	2	0 16	30
11656	පැපිරිගොඩැල්ලේ මුලුන රාජසත්තක	සිතියම 5,300. පහලගොඩ. වී කුඹුර	වී කුඹුර	0	1 13	20
11465	තුප්පහේ සේන	සිතියම 5,259. මහතිල්ල. ඉල්ලීමකාරයා—ඇම්. දෙව් බේවිත්. — වත්ත	වත්ත	0	2 19	50
11466	සීතපියාගොඩ	අයිතිකම කියන්නා—බබ්ලිච්. කේ. දේප්පියාම. — පැහිරිවත්ත	පැහිරිවත්ත	0	0 39	10
11468	බෝගහසේන	අයිතිකම කියන්නා—රාජසත්තක. ඩී. ඇස්. දිසානායක	එම	5	2 4	50
11470	එම	එම	කුඹුර	0	0 34	25
11471	ගල්කනුවේ වත්ත	— වත්ත	වත්ත	2	1 6	25
M 582	සිතියම 5,281. වල්ගස්එලිය. අයිතිකම කියන්නා—ඩී. පී. අබේසිංහ සහ ආ ව අය. නුගගහයා	රාජසත්තක	කොටසක් එලවඑ වත්ත	19	3 21	10
11535	එම	එම	සේන	18	1 20	10
11536	එම	අයිතිකම කියන්නා—රාජසත්තක. රාජසත්තක	වැව්ලිවත්ත	2	0 10	10
11537	ගිල්මේසේන	රාජසත්තක සහ ඇස්. ඒ. වෙදගල	සේන	2	1 1	10
11538	එම	අයිතිකම කියන්නා—ඩී. ඩී. ඩී. ඇස්. විරවර්ත. එම	පැහිරිවත්ත	2	1 29	20
11539	එම	එම	එලවඑවත්ත	0	1 10	15
11540	එම	එම	වත්ත	0	0 29	15
11541	එම	එම	එම	0	0 29	15
11542	කෙටත්ගහවත්ත	බබ්ලිච්. ඒ. දෙව් වගස්අපු අයිතිකම කියන්නා—රාජසත්තක.	එම	1	3 24	15
11543	කෙටත්ගහකොරවුව	බබ්ලිච්. ඒ. දෙව් වගස්අපු	එම	2	2 30	15
11544	එම	එම	එම	3	1 7	15

මේ ඉඩම්වලට උරුමයක් තිබෙනවායයි කල්පනා කරණ අං විසින් ඔවුන්ගේ උරුමවාසිවල සාක්ෂි විකි නිම දවසේදී උපඵ්පත්තලන්නාන්සේ ඉදිරිසේදී පෙන්වා පිවිත්ව බිනාය.

මේ ඉඩම් ගැණ වැඩිදුර කාරණ සර්වේයර්පනාඋල්ලන්නාන්සේගෙන්ද, විකිනීමේ කොන්දේසිය ගැණ හම්බන්තොට උපඵ්පත්තලන්නාන්සේගෙන්ද දැනගන්ව පුළුවන.

ගරුතර ආණ්ඩුකාර උතුමානත්වකන්සේගේ ආඥාව ලෙස,
බබ්ලිච්. ඒ. වෙලර්,
වැඩබලන මහසෙකුකාරිස් වමිස.

LAND SALES IN THE NORTH-WESTERN PROVINCE.

No. 1,419, N.-W. P. Colonial Secretary's Office, Colombo, September 25, 1900.

ON Wednesday, November 21, 1900, at 1 o'clock P.M., the Government Agent for the North-Western Province will put up to auction, at his office in Kurunegala, the under-mentioned portion of Crown Land, on the terms authorized by Government.

An allotment of land situated in the Weudawili hatpattu division of the Kurunegala District of the North-Western Province.

Preliminary plan 2,146.

Lot.	Village.	Name of Land.	Name of Claimant.	Description.	Extent. A. R. P.
10568	Malagane	Bulugolla	Crown	Forest	22 1 34

Upset price,—Rs. 46 per acre.

Further information respecting this land may be obtained from the Surveyor-General, and respecting the conditions of sale from the Government Agent, North-Western Province.

By His Excellency the Governor's command,
W. T. TAYLOR,
Acting Colonial Secretary.

No. 1,419, N.-W. P.

වම් 1900 කවු සැප්තැම්බර් මස 25 වෙනි දින කොළඹ මහසෙනෙවුකාරිස්ථානයේ කන්තෝරුවේදීය.

වෘක්ඛ දිසාවේ ආණ්ඩුවේ ඒජන්තාධිපතියාණන් විසින් මෙහි පහත සඳහන්වන ආණ්ඩුව සත්කක ඉඩම ආණ්ඩුවේ නියෝගවල ප්‍රකාරයට වම් 1900 කවු නොවැම්බර් මස 21 වෙනි දිනවූ බද්ද දවල් 1 ව කුරුනෑගල කවි වෙරළේදී වෙන්දේසිකර විකුණන්නට යෙදෙනවා ඇත.

වෘක්ඛ දිසාවේ කුරුනෑගල පලාතේ වැරදිවිල්ලි හත්පත්තු කොට්ඨාසයේ පිහිටා තිබෙන බිම්කැබලි 1යි.
සිතියම 2,146. මහත.

නො.	ගම.	ඉඩමේ නම.	අන්දම.	අ. රු. ප.
10568	මලගත්	බුළුගොල්ල	මුකලාන	22 1 34

නියමකරණලද මුදල අක්කරයක් රුපියල් 46යි.

මෙම ඉඩම ගැණ වැඩිදුර කාරණා සර්වේයර්ජනරාල්ලන්තාණන්ගෙන්ද, විකිනීමේ කොන්දේසි ගැණ කාරණා වසම්දිසාවේ ආණ්ඩුවේ ඒජන්තාධිපතියාණන්ගෙන්ද දැනගන්නට පුළුවන.

ගරුහර ආණ්ඩුකාර උතුමානන්වහන්සේගේ ආඥාවලෙස,
ඩබ්ල්යු. පී. චේලර්,
වැඩබලන මහසෙනෙවුකාරිස් වම්භ.

No. 1,420, N.-W. P.

Colonial Secretary's Office,
Colombo, October 1, 1900.

ON Tuesday, November 20, 1900, at 1 o'clock P.M., the Government Agent for the North-Western Province will put up to auction, at his office in Kurunegala, the under-mentioned portion of Crown Land, on the terms authorized by Government.

An allotment of land situated in the Katugampola hatpattu division of the Kurunegala District of the North-Western Province.

Lot.	Village.	Preliminary plan 1,665. Name of Land.	Description.	Extent. A. R. P.
8522	Matalawa	Medikele or Nakiyapottemukalana	Forest	106 0 23

Upset price,—Rs. 65 per acre.

N.B.—This land was advertised for sale before this, but found no bidders.

Further information respecting this land may be obtained from the Surveyor-General, and respecting the conditions of sale from the Government Agent, North-Western Province.

By His Excellency the Governor's command,

W. T. TAYLOR,
Acting Colonial Secretary.

No. 1,420, N.-W. P.

වම් 1900 කවු මක්තෝබර් මස 1 වෙනි දින කොළඹ මහසෙනෙවුකාරිස්ථානයේ කන්තෝරුවේදීය.

වෘක්ඛ දිසාවේ ආණ්ඩුවේ ඒජන්තාධිපතියාණන් විසින් මෙහි පහත සඳහන්වන ආණ්ඩුව සත්කක ඉඩම ආණ්ඩුවේ නියෝගවල ප්‍රකාරයට වම් 1900 කවු නොවැම්බර් මස 20 වෙනි දිනවූ අඟහරුවාද වල් 1 ව කුරුනෑගල කවි වෙරළේදී වෙන්දේසිකර විකුණන්නට යෙදෙනවා ඇත.

වෘක්ඛ දිසාවේ කුරුනෑගල පලාතේ කවුගම්පොල හත්පත්තුවේ කොට්ඨාසයේ පිහිටා තිබෙන බිම්කැබලි 1ක්.

නො.	ගම.	ඉඩමේ නම.	අන්දම.	අ. රු. ප.
8522	මහලව	මැදිකැලේ නොහොත් නාකියාපොත්තේ මුකලාන	මුකලාන	106 0 23

නියමකරණලද මුදල අක්කරයක් රුපියල් 65යි.

මෙම ඉඩම ගැණ වැඩිදුර කාරණා සර්වේයර්ජනරාල්ලන්තාණන්ගෙන්ද, විකිනීමේ කොන්දේසි ගැණ කාරණා වසම්දිසාවේ ආණ්ඩුවේ ඒජන්තාධිපතියාණන්ගෙන්ද දැනගන්නට පුළුවන.

ගරුහර ආණ්ඩුකාර උතුමානන්වහන්සේගේ ආඥාවලෙස,
ඩබ්ල්යු. පී. චේලර්,
වැඩබලන මහසෙනෙවුකාරිස් වම්භ.

No. 1,421, N.-W. P.

Colonial Secretary's Office,
Colombo, October 1, 1900.

ON Tuesday, November 27, 1900, at 1 o'clock P.M., the Government Agent for the North-Western Province will put up to auction, at his office in Kurunegala, the under-mentioned portions of Crown Land, on the terms authorized by Government.

Two allotments of land situated in the Dambadeni hatpattu division of the Kurunegala District of the North-Western Province.

Lot.	Name of Land.	Preliminary plan 2,268. Village—Aragoda. Name of Claimant.	Description.	Extent. A. R. P.
A 1146	Polkatuwemukalana <i>alias</i> Kolon-gahamulahenawatta	S. T. Meddama Banda, of Walgama	Garden	0 1 14
B 1146	Do.	do.	do.	0 2 0

Upset price,—Rs. 50 per acre.

N.B.—These lands were advertised for sale before this, but found no bidders.

Further information respecting these lands may be obtained from the Surveyor-General, and respecting the conditions of sale from the Government Agent, North-Western Province.

By His Excellency the Governor's command,

W. T. TAYLOR,
Acting Colonial Secretary.

No. 1,421, N.-W. P.

වර්ෂ 1900 ක්වූ ඔක්තෝබර් මස 1 වෙනි දින කොළඹ මහසෙනෙවිගාරයේ කන්තෝරුවේදී.

වෘත්තීය උපාය ආණ්ඩුවේ ඒජන්ත උපායවේදී විසින් මෙහි පහත සඳහන්වන ආණ්ඩුව සන්තක ඉඩම් ආණ්ඩුවේ නියෝගවල ප්‍රකාරයට වර්ෂ 1900 ක්වූ නොවැම්බර් මස 27 වෙනි දින වූ අභ්‍යන්තර වැටුප් 1ට කුරුමා ගල කවිවේරියේදී වෙන්දේසිකර විකුණනු ලබන ප්‍රදේශය වූයේය.

වෘත්තීය උපාය ආණ්ඩුවේ ආණ්ඩුකරුගේ දැනුම්පතක් මගින් කොට්ඨාසයේ පිහිටා තිබෙන බිම් කැබලි 2ක් සිතියම 2,268. ගම—අරගොඩ.

නො.	ඉඩමේ නම.	අයිතිකම් නිගන්ත.	අන්දම.	මකන.
				අ. රු. ප.
A 1146	පොල්කඩුවේ මුහුණලාන නොහොත් කොලොන්නගහ මුලසේනේවත්ත	වල්ගම ඇස්. පී. මැද්දමා බත්ධා	වත්ත	0 1 14
B 1146	එම	එම	එම	0 2 0

නියමකරණය වූ මුදල අක්කරයක් රු. 50යි.

මෙම ඉඩම් ගැණ වැඩිදුර කාරණා සර්වේයර්ජන්තරාජ්‍ය ආණ්ඩුවේ නියෝගවලට අනුකූලව පුළුල් කර ගැනීමට වෘත්තීය උපාය ආණ්ඩුවේ ඒජන්ත උපායවේදී දැනගනු ලබන පුළුල්වන.

ගරුභර ආණ්ඩුකරු උතුරු මහනුවෙහි ආඥාලය,
ඩබ්ල්යු. පී. ටේලර්,
වැඩබලන මහසෙනෙවිගාරයේ වර්තමාන.

No. 1,422, N.-W. P.

Colonial Secretary's Office,
Colombo, October 1, 1900.

ON Tuesday, November 20, 1900, at 1 o'clock p.m., the Government Agent for the North-Western Province will put up to auction, at his office in Kurunegala, the under-mentioned portions of Crown Land, on the terms authorized by Government.

Two allotments of land situated in the Katugampola hatpattu division of the Kurunegala District of the North-Western Province.

Lot.	Village.	Preliminary plan 1,066. Name of Land.	Description.	Extent. A. R. P.	Upset Price
					per Acre. Rs.
5580	Kiniyama	Wewalangamukalana	Forest	19 0 0	20
10936	Wirapokuna	Preliminary plan 2,341. Kiniyawamukalana	Forest	2 0 20	25

N.B.—These lots were advertised for sale previous to this, but found no bidders.

Further information respecting these lands may be obtained from the Surveyor-General, and respecting the conditions of sale from the Government Agent, North-Western Province.

By His Excellency the Governor's command,
W. T. TAYLOR,
Acting Colonial Secretary.

No. 1,422, N.-W. P.

වර්ෂ 1900 ක්වූ ඔක්තෝබර් මස 1 වෙනි දින කොළඹ මහසෙනෙවිගාරයේ කන්තෝරුවේදී.

වෘත්තීය උපාය ආණ්ඩුවේ ඒජන්ත උපායවේදී විසින් මෙහි පහත සඳහන්වන ආණ්ඩුව සන්තක ඉඩම් ආණ්ඩුවේ නියෝගවල ප්‍රකාරයට වර්ෂ 1900 ක්වූ නොවැම්බර් මස 20 වෙනි දින වූ අභ්‍යන්තර වැටුප් 1ට කුරුමා ගල කවිවේරියේදී වෙන්දේසිකර විකුණනු ලබන ප්‍රදේශය වූයේය.

වෘත්තීය උපාය ආණ්ඩුවේ ආණ්ඩුකරුගේ දැනුම්පතක් මගින් කොට්ඨාසයේ පිහිටා තිබෙන බිම් කැබලි 2යි.

සිතියම 1,066.

නො.	ගම.	ඉඩමේ නම.	අයිතිකම් නිගන්ත.	අන්දම.	මකන.
					අ. රු. ප.
5580	කිනියාම	වැවලග මුකලාන	ආණ්ඩුව	මුහුණලාන	19 0 0
10936	විරපොකුන	කිනියාම මුකලාන	ආණ්ඩුව	එම	2 0 20

නියමකරණය වූ මුදල නොමිමර 5,580 බිම් කැබලි මුදල අක්කරයක් රු. 20යි. නොමිමර 10,936 බිම් කැබලි මුදල අක්කරයක් රු. 25යි.

මෙම ඉඩම් ගැණ වැඩිදුර කාරණා සර්වේයර්ජන්තරාජ්‍ය ආණ්ඩුවේ නියෝගවලට අනුකූලව පුළුල් කර ගැනීමට වෘත්තීය උපාය ආණ්ඩුවේ ඒජන්ත උපායවේදී දැනගනු ලබන පුළුල්වන.

ගරුභර ආණ්ඩුකරු උතුරු මහනුවෙහි ආඥාලය,
ඩබ්ල්යු. පී. ටේලර්,
වැඩබලන මහසෙනෙවිගාරයේ වර්තමාන.

Lot.	Village.	Name of Applicant.	Description.	Extent. A. R. P.
		Preliminary plan 623.—Matumbuwa korale. Claimant—Crown.		
2150	Palugaswewa	Wannihami Vel-vidane	Low jungle fit for garden	8 0 33
		Preliminary plan 628.—Matumbuwa korale. Claimant—Crown.		
2157	Hiriwadunna and Habarana	Ukku Banda, President	Scrub fit for paddy, and part paddy field, said to be liable to submersion by Habarana tank	18 3 3
		Preliminary plan 629.—Matumbuwa korale. Claimant—Crown.		
2158	Habadiwulwewa	Kapurala Vel-vidane	Low jungle fit for paddy	14 2 11
		Preliminary plan 683.—Matumbuwa korale. Claimant—Crown.		
2272	Migabapattiya	Wannihami Lekama, Kadi-rate Vel-vidane, and others	Scrubby land, part fit for paddy and part for garden, but said to be liable to periodical submersion by the Yan-oya	13 2 20
		Preliminary plan 1,247.—Matumbuwa korale. Claimant—Crown.		
3720	Senadiriyaagama	Kawurala Vel-vidane	Field land fit for paddy	2 0 0
3721	Do.	do.	Forest fit for paddy	0 2 22
		Preliminary plan 1,520.—Matumbuwa korale. Claimant—Crown.		
4696	Kelewa	Walliya Vel-pediya and others	Low jungle fit for paddy	7 0 0
		Preliminary plan 1,322.—Matumbuwa korale. Claimant—Crown and Horiwila Banda and others.		
A 125	Senadiriyaagama	—	High jungle fit for paddy. This was once a paddy field	3 3 38

Upset price,—Rs. 10 per acre.

Claimants to any of these lands must attend the sale and prove their title, if any.

Further information respecting these lands may be obtained from the Surveyor-General, and respecting the conditions of sale from the Government Agent of the North-Central Province.

By His Excellency the Governor's command,

W. T. TAYLOR,
Acting Colonial Secretary.

No. 1,023, N.-C. P.

වම 1900 ක්වූ සැප්තැම්බ් මස 23 වෙනි දින කොළඹ මහසෙනෙවිවරයා විසින් දන්වා තිබේ.

උතුරු මැද දිසාවේ ආණ්ඩුවේ ඒජන්ත උත්තරාච්ඡේ විසින් මෙහි පහත සඳහන් වෛද්‍ය ආණ්ඩුව සන්තක ඉඩම් ආණ්ඩුවේ නියෝගවල ප්‍රකාරයට වම 1900 දේ නොවැම්බු මස 23 වෙනි දින වූ සිකුරුදා දා දේ අවසානයට මාමිනියා කෝරළේ මරදන්කඩවල උත්තරාච්ඡේ කන්දෝරුවේදී වෙන්දේසි කර විකුණන බව ගෝ කේරු දෙන්නට සෙදෙනවා අත.

උතුරු මැද දිසාවේ නුවරකලාවග පලාතේ හුරුවපලාත නොවිඩාසයේ පිහිටා තිබෙන බිම්කැබලි 9 ක්.

නො.	ඉල්ලුම්කාරයා.	අන්දම	අ. රු. ප.	රු.
2145	කුඩාරල වෙල්විදනේ	වි ගොවිතැනට සුදුසු ලදකැලේ සිතියම 623. ගම—පර්ගස්වැව	11 0 11	10
2150	වන්තිකාමි වෙල්විදනේ	වන්තිකාමි සුදුසු ලදකැලේ	8 0 33	10
		සිතියම 628. ගම—සිරිවඩුත්ත සහ හවිරනේ.		
2157	උක්කුඹන්ඩාසහාපනිතැන	වි ගොවිතැනට සුදුසු කවුඩිම, ගවද කුඹුරෙන් කොටසක් හවිරනේ වැවෙන් යවවෙන්ට පුළුවන්ව බ කියා තිබේ	18 3 3	10
		සිතියම 629. ගම—හබදවුල්වැව.		
2158	කපුරල වෙල්විදනේ	වි ගොවිතැනට සුදුසු ලදකැලේ	14 2 11	10
		සිතියම 683. ගම—මහසප්පිය.		
2272	වන්තිකාමි ලේකම, කදිරනේ වෙල්විදනේ සහ හවන්අස	කවුපන්ඉඩම, කොටසක් වි ගොවිතැනට සුදුසු බිම කොටසක් වන්තිකාමි සුදුසු බිම නුවන් පාන්ඹයේ වතුරෙන් කලින්කලට යවවෙන් හට පුළුවන්ව බ කියා තිබේ	13 2 20	10
		සිතියම 1,247. ගම—සේනාදිරියාගම.		
3720	කවුරල වෙල්විදනේ	වි ගොවිතැනට සුදුසු කුඹුරුබිම	2 0 0	10
3721	එම	වි ගොවිතැනට සුදුසු මුකලාන	0 2 22	10

නො.	ඉල්ලීමකාරයා.	අන්දම.	අක්ක මහත. සක මල.
		සිතියම 1,520. ගම—කුලුව.	අ. රු. ප. රු.
4696	වල්ලියා වෙල්පේසියා සහ සවන් අය	වි ගොවිතැනට සුදුසු ලදුකැලේ	7 0 0 10
සිතියම 1,322. ගම—පේනාදිරියාගම.	අයිතිකම කියන්නා—ආණ්ඩුව සහ ගොවිචල	වි ගොවිතැනට සුදුසු අන්දමුවා කැලේ, මේ ඉඩම එක කාලයක කුඹුරක්	3 3 38 10
A 125	—	මෙම ඉඩමවලට අයිතිවාසිකම් ඇති අය විකිනීමේ දී හේදි පැමිණ මවුන්ගේ අයිතිවාසිකම් වස්තූකර තිබිය නොහැක.	
		මෙම ඉඩම ගැණ වැඩිදුර කාරණා සර්වේශ්වර්තරුලත්තානපේශෙන්ද, විකිනීමේ කොන්දේසි ගැණ වැඩිදුර කාරණා ලැබුණද දිසාවේ ආණ්ඩුවේ ඒජන්තලත්තානපේශෙන්ද දැනගන්නට පුළුවන.	
		ගරුකර ආණ්ඩුකාර උතුමානන්වහන්සේගේ ආඥාවලට, විකිල්ලු. ටී. චේලර්, මැඩබලන මහසෙනෙවියා විමස.	

No. 1,024, N.-C. P.

Colonial Secretary's Office,
Colombo, September 23, 1900.

ON Wednesday, December 5, 1900, at 12 o'clock noon, the Government Agent for the North-Central Province will put up to auction for sale or settlement, at his office in Horowapotana, the under-mentioned portions of Crown Land, on the terms authorized by Government.

Thirty-four allotments of land situated in the Hurulupalata division of the Nuwarakalawiya district of the North Central Province.

Lot.	Village.	Preliminary plan	Name of Applicant.	Description.	Extent.
					A. R. P.
		Preliminary plan 635.—Kalpe korale.			
		Claimant—Crown.			
2171	Diyamailagahawewa	Kapuwa Vel-arachchi	Forest and scrub fit for paddy	9 0 35	
2172	Do.	—	do. -	3 0 0	
2173	Do.	—	Forest fit for garden	2 2 13	
		Preliminary plan 637.—Kalpe korale.			
		Claimant—Crown.			
2175	Kudapattiya	Ambarate Vel-vidane	Scrub fit for paddy	7 3 16	
		Preliminary plan 668.—Kalpe korale.			
		Claimant—Crown.			
2235	Kohombagaskada	Kudaturayage Horatala	Cleared land fit for paddy	3 3 28	
		Preliminary plan 727.—Kalpe korale.			
		Claimant—Crown.			
2360	Nelugollekada	Mawussa Vel-vidane	Forest and jungle fit for paddy	16 1 18	
		Preliminary plan 731.—Kalpe korale.			
		Claimant—Crown.			
2366	Mahakumbukwewa	M. Lekama	Forest fit for garden	4 3 8	
		Preliminary plan 1,493.—Kalpe korale.			
		Claimant—Crown.			
4621	Ratmalagahawewa	—	Scrub jungle fit for garden	3 3 22	
		Preliminary plan 732.—Kalpe korale.			
		Claimant—Crown.			
2367½	Ratmalagahawewa	Udayare Vel-vidane	Scrub fit for paddy	5 2 34	
2369	Petiyannekada	Wannihami Vel-vidane	do.	1 0 31	
2370	Do.	do.	High jungle fit for paddy	3 0 36	
		Preliminary plan 739.—Kalpe korale.			
		Claimant—Crown.			
2386	Puhulewewa	Kapuwa Vel-panikkiya	Old paddy field	2 3 32	
		Preliminary plan 744.—Kalpe korale.			
		Claimant—Crown.			
2393½	Halwetunuwewa	Punchirala, Division Officer	Low jungle fit for paddy	3 1 0	
		Preliminary plan 1,362.—Kalpe korale.			
		Claimant—Crown.			
4095	Paluketuwewa	Kawuralage Punchirala	Welbima and part forest	1 1 11	
		Preliminary plan 1,365.—Kalpe korale.			
		Claimant—Crown.			
4112	Kiwulukada	L. T. M. Kanni Lebbe	Scrub fit for paddy	1 1 10	
		Preliminary plan 700.—Mahapotana korale.			
		Claimant—Crown.			
2309	Diwulwewa	Kapurala Appuhami Vel-vidane	Jungle fit for paddy	14 0 0	
2310	Do.	P. Appuhamige Kiri Banda	do.	1 2 1	
		Preliminary plan 701.—Mahapotana korale.			
		Claimant—Crown.			
2311	Miminawala	Bandappu Vel-vidane	Low jungle fit for paddy	13 1 22	
		Preliminary plan 1,356.—Mahapotana korale.			
		Claimant—Crown.			
4064	Parangiyawadiya	N. L. Ukkurula and others	Cleared land fit for paddy	0 3 0	
4067	Do.	do.	Planted land	0 3 20	

Lot.	Village.	Name of Applicant.	Description.	Extent.		
				A.	R.	P.
		Preliminary plan 1,366.—Mahapotana korale. Claimant—Crown.				
4114	Dunuwattegama	K. Kawurala	Garden land	1	2	6
		Preliminary plan 1,514.—Mahapotana korale. Claimant—Crown and Priest of Kokebe.				
4683	Kokebe	K. Kadirawelate	Cleared land fit for garden	1	2	6
		Preliminary plan 748.—Kunjuttu korale. Claimant—Crown.				
2404½	Kirimetiya	Appuralage Kapurala	Scrub fit for paddy	5	0	30
2405	Ralapanawa	Ratana Vel-vidane	Scrub mostly fit for paddy	10	0	29
		Preliminary plan 831.—Kunjuttu korale. Claimant—Crown.				
2567	Kunjuttuwa	Naiderala Arachchi	Part field and part garden	1	3	12
2568	Do.	Menikrala Vel-vidane	Low jungle fit for paddy	16	1	10
		Preliminary plan 1,660.—Kunjuttu korale. Claimant—Crown.				
5030	Tammanewa	Punchirala Gamarala	Jungle fit for garden	1	2	2
		Preliminary plan 720.—Kunjuttu korale. Claimant—Crown.				
2349	Tammanewa	Ambarate Vel-vidane	Low jungle fit for paddy	8	1	2
		Preliminary plan 734.—Kunjuttu korale. Claimant—Crown.				
2373	Mahanetiya	Kadirate Vel-vidane	Scrub jungle fit for paddy	7	0	5
		Preliminary plan 737.—Kunjuttu korale. Claimant—Crown.				
2384	Lunuatulewa	Kadirate Vel-vidane	Old chena fit for paddy and for garden	3	0	34
		Preliminary plan 1,426.—Kunjuttu korale. Claimant—Crown.				
4408	Italwiddeewa	Punchiappu Vel-vidane	Old chena fit for paddy	6	3	8
		Preliminary plan 1,443.—Kunjuttu korale. Claimant—Crown.				
4446	Wihara Hammillewa	Naiderala Badderala and others	Old chena fit for paddy	1	2	36
4446½	Do.	K. Gamarala	do.	1	1	14
		Claimant—Crown and Naiderala, <i>etc</i> Arachchi.				
4447	Wihara Hammillewa	—	Paddy field	0	2	32

Upset price,—Rs. 10 per acre.

Claimants to any of these lands must attend the sale and prove their title, if any.

Further information respecting these lands may be obtained from the Surveyor-General, and respecting the conditions of sale from the Government Agent of the North-Central Province.

By His Excellency the Governor's command,

W. T. TAYLOR,
Acting Colonial Secretary.

No. 1,024, N.-C. P.

වම 1900 ක්වු සැප්තැම්බර් මස 23 වෙනි දින කොළඹ මහසෙනෙවැරිස්උත්තාන්සේනේ කන්තෝරුවේදී.

උතුරුමැද දිසාවේ ආණ්ඩුවේ ඒජන්තවරුන්ගේ විසින් මෙහි පහත සඳහන්වන ආණ්ඩුව සන්තක ඉඩම් ආණ්ඩුවේ නියෝගවල ප්‍රකාරයට වම 1900 ක්වු දෙසැම්බර් මාසේ 5 වෙනි දිනවු බද්ද දවල් දෙකට කොරුවපොතානේ උත්තාන්සේනේ කන්තෝරුවේදී වෙන්දේසිකර විකුණනට නොහොත් බිරුමකර දෙන්නට යෙදෙනවා ඇත.

උතුරුමැද දිසාවේ නුවරකලාවත පලාගේ හුරුව පලාග කොට්ඨාසයේ පිහිටා තිබෙන බිම්කැබෙලි 34ක්.

සිතියම 635. කල්පේකෝරලේ. අසිතිකම නිසන්තා—ආණ්ඩුව.

කො.	ගම.	ඉල්ලීමකාරයා.	අත්දම.	මතක. අ. ර. ප.	අක්කර යක මිල.
2171	දියමසිලගහ වැව	කපුවාවෙල්ආරච්චිල	විගොවිතැනට සුදුසු මුකලාග සහ කටුපත් බිම	9 0 35	10
2172	එම	එම	එම	3 0 0	10
2173	එම	—	වත්තකට සුදුසු මුකලාග	2 2 13	10
		සිතියම 637.			
2175	කුඩාපව්ව	අඹරුගේ වෙල්විදානේ	විගොවිතැනට සුදුසු කටුපත්බිම	7 3 16	10
		සිතියම 668.			
2235	කොහොඹකස්කඩ	කුඩාදුරගේ ගොරතලා	එම එලිකරපු බිම	3 3 28	10
		සිතියම 727.			
2360	නොඵගොල්ලැකඩ මාවුසා වෙල්විදානේ	—	එම මුකලාග සහ කැලේ	16 1 18	10
		සිතියම 731.			
2366	මහකුඹුක්වැව	ඇම්. ලේකම	වත්තකට සුදුසු මුකලාග	4 3 8	10
		සිතියම 1,493.			
4621	රත්මලගහ වැව	—	වත්තකට සුදුසු කටුපත් කැලේ	3 3 22	10

නො.	ගම.	ඉල්ලුම්කාරයා.	අන්දම.	අක්කර මහත. සක මිල.	
				අ. රු. ප.	රු.
2367½	රත්මලගහවැව	සිතියම 732. උඩකාරේ වෙල්විදුනේ	විගොවිතැනට සුදුසු කටු පත් බිම	5 2 34	10
2369	පෙතිසන්තේකඩ එම	වත්තිහාමි වෙල්විදුනේ එම	එම	1 0 31	10
2370			විගොවිතැනට සුදුසු අත් දඩුවා කැලේ	3 0 36	10
2386	පුනුලේවැව	සිතියම 739. කපුවා වෙල්පතික්කිතා	පරණ කුඹුර	2 3 22	10
2393½	ඊතල්වැවුනුවැව	සිතියම 744. පුත්තිරල කොච්චාසේ මුලාදුනිතා	විගොවිතැනට සුදුසු ලඳු කැලේ	3 1 0	10
4095	පළකෙටුවැව	සිතියම 1,362. කවිරලගේ පුත්තිරල	වෙල්බිම සහ කොටසක් මුකලාන	1 1 11	10
4112	කිටුලේකඩ	සිතියම 1,365. ඇල්. පී. ඇම්. කන්ති ලෙව්වේ	විගොවිතැනට සුදුසු කටුපත් බිම	1 1 10	10
2309	දිවුල්වැව	සිතියම 700. මහපොතානකෝරලේ. කපුරුගඅප්පුහාමි වෙල්විදුනේ	විගොවිතැනට සුදුසු කැලේ	14 0 0	10
2310	එම	පී. අප්පුහාමිගේ කිරිබත්තා	එම	1 2 1	10
2311	මිමිත්තාමෙල	සිතියම 701. බත්බජ්ජවෙල්විදුනේ	වි ගොවිතැනට සුදුසු ලඳුකැලේ	13 1 22	10
4064	පරත්ගියාමාසික	සිතියම 1,356. ඇන්. ඇල්. උක්කුරල සහ තවත්අය	වි ගොවිතැනට සුදුසු එලිකරපු බිම	0 3 0	10
4067	එම	එම	වැවිලිකරපු ඉඩම	0 3 20	10
4114	දුනුවත්තේගම	සිතියම 1,514. කේ. කවුරල	වතු ඉඩම	1 2 6	10
4683	කොක්ඇවේ	සිතියම 748. කේ. කදිරවෙලානේ	සහ කොක්ඇවේ උත්තාත්තේ. වත්තකටසුදුසුඑලිකරපුබිම	1 2 6	10
2404½	කිරිමැවියාව	සිතියම 748. කුන්ටුවුටුකෝරලේ. අසිතිකම කියත්තා—ආණ්ඩුව. අප්පුරලගේකපුරල	වි ගොවිතැනට සුදුසු කටුපත් බිම	5 0 30	10
24045	රලපතැව	රකතාවෙල්විදුනේ	වැඩිකොට වි ගොවිතැනට සුදුසු කටුපත් බිම	10 0 29	10
2567	කුන්ටුවුටුව	සිතියම 831. තසිදුරල ආරච්චිල	කොටසක් වත්ත සහ කොටසක් කුඹුර	1 3 12	10
2568	එම	මැතිකරලවෙල්විදුනේ	වි ගොවිතැනට සුදුසු ලඳු කැලේ	16 1 10	10
5030	තම්මත්තැව	සිතියම 1,660. පුත්තිරලගමරල	වත්තකට සුදුසු කැලේ	1 2 2	10
2349	එම	සිතියම 720. අඹරගේවෙල්විදුනේ	වි ගොවිතැනට සුදුසු ලඳු කැලේ	8 1 2	10
2373	මහතැවියාව	සිතියම 734. කදිරගේවෙල්විදුනේ	වි ගොවිතැනට සුදුසු කටුපත්කැලේ	7 0 5	10
2384	එනුඅවුලැව	සිතියම 737. කදිරගේවෙල්විදුනේ	වි ගොවිතැනට සහ වත්ත කට සුදුසු පුරතහේත	3 0 34	10
4408	ඊතල්විදුදුවැව	සිතියම 1,426. පුත්තිරලගේවෙල්විදුනේ	වි ගොවිතැනට සුදුසු පුරත හේත	0 3 8	10
4446	විහාරහම්මිල්ලැව	සිතියම 1,443. වසිදුරලබද්දේරල සහ තවත් අය	වි ගොවිතැනටසුදුසුපුරණ එම	1 2 36	10
4446½	එම	කේ. ගමරල	එම	1 1 14	10
4447	එම	අසිතිකම කියත්තා—ආණ්ඩුව සහ තසිදුරල හිටපු ආරච්චිල. කුඹුර	—	0 2 32	10

මෙම ඉඩම් ගැණ අසිතිවාසිකම් ඇති අය විකිනීමේ දිනේදී පැමිණ ඉඩමගේ අසිතිවාසිකම් ඔප්පුකර තිබින්නට බිහිකර.

මෙම ඉඩම් ගැණ වැඩිදුර කාරණා සාර්වභෞමික ජනාධිපතිවරයාගේ අධිකාරියට පැමිණි විකිනීමේ කොන්දේසි ගැණ කාරණා උතුරුමැද දිසාවේ ආණ්ඩුවේ ඒජන්තලන්තාත්තේගේදී දැනගන්නට පුළුවන.

ගරුඟර ආණ්ඩුකාර උතුරුමහනුවත්තේගේ ආඥාවලට,
 ඩබ්ලිව්. පී. ටේලර්,
 වැඩබලන මහසෙත්තාරිස් වම්ස.

No. 1,025, N.-C. P.

Colonial Secretary's Office,
Colombo, September 22, 1900.

ON Monday, December 3, 1900, at 8.30 o'clock A.M., the Government Agent for the North-Central Province will put up to auction, for sale or settlement, at his office in Kahatagasdigiya, the under-mentioned portions of Crown Land, on the terms authorized by Government.

Seventeen allotments of land situated in the Hurulupalata division of the Nuwarakalawiya district of the North-Central Province.

Lot.	Name of Applicant.	Name of Claimant.	Description.	Extent. A. R. P.
		Preliminary plan 609.—Uddiyankulama korale. Village—Mahakirebbewa.		
2125	Kuppatabi Vel-vidane	Crown	Low jungle fit for paddy	8 2 21
		Preliminary plan 640.—Uddiyankulama korale. Village—Paluketuwewa.		
2179	Wannihami Vel-vidane	Crown	Thorny jungle fit for paddy, but partly liable to submersion	17 1 22
		Preliminary plan 649.—Uddiyankulama korale. Village—Galwaduwegama.		
2191.	Kirihami Vel-vidane	Crown	Thorny jungle fit for paddy	6 3 8
		Preliminary plan 659.—Uddiyankulama korale. Village—Uddiyankulama.		
2214	Welate Appuhami	Crown	Scrub jungle fit for paddy	3 2 26
		Preliminary plan 681.—Uddiyankulama korale. Village—Ihala Kanhindigama.		
2267	Kadirate Vel-vidane	Crown	Thorny jungle fit for paddy	3 3 33
		Village—Pahala Kanhindigama.		
2268	Kahatagahadigiliya, Teacher	Crown	Low jungle fit for garden	8 2 29
		Preliminary plan 684.—Uddiyankulama korale. Village—Kahatagahadigiliya.		
2273	Sellavanni Arachchi	Crown	Low jungle fit for paddy	23 0 0
		Preliminary plan 703.—Uddiyankulama korale. Village—Mahamesselewa.		
2313	Kandate, Division Officer	Crown	Low jungle fit for paddy	15 1 15
2314	Selamburale	do.	do.	9 1 1
		Preliminary plan 705.—Uddiyankulama korale. Village—Mahakelegama.		
2317	Kandage Sira	Crown, Kandage Sira, and others	Paddy field encroachment	0 1 24
		Preliminary plan 725.—Uddiyankulama korale. Village—Mailagaswewa.		
2358	Sira Vel-vidane	Crown	Jungle fit for paddy	11 3 3
		Preliminary plan 1,152.—Uddiyankulama korale. Village—Migahadigiliya.		
3316	Sewage Pussa	Crown	Open land fit for paddy	1 1 31
		Preliminary plan 1,530.—Uddiyankulama korale. Village—Watarakkewa.		
4727	Pina Welpediya and others	Crown and Kirihami Arachchi and others of Kokmaduwa in Kanadara korale	Paddy field encroachment	0 1 24
4728	Do.	Crown	Low jungle fit for paddy	6 3 2
		Preliminary plan 1,554.—Uddiyankulama korale. Village—Wannankulama.		
4775	K. Kapurala and others	Crown	Forest and thorny jungle fit for paddy	9 2 39
4776	K. Ukku Banda and others	do.	do.	9 0 10
		Preliminary plan 1,588.—Uddiyankulama korale. Village—Alutwewa.		
4836	P. Kanda and another	Crown	Scrub jungle fit for paddy	2 2 21

Upset price,—Rs. 10 per acre.

Claimants to any of these lands must attend the sale and prove their title, if any.

Further information respecting these lands may be obtained from the Surveyor-General, and respecting the conditions of sale from the Government Agent of the North-Central Province.

By His Excellency the Governor's command,

W. T. TAYLOR,
Acting Colonial Secretary.

No. 1,025, N.-C. P.

වර්ෂ 1900 ක්වූ සැප්තැම්බ් 22 වෙනි දින කොළඹ මහසෙනෙවිවරයාගේ කාර්යාලයේ කන්දන්දුම්බේදිය.

උතුරුමැද දිසාවේ ආණ්ඩුවේ ඒජන්තවරයාගේ විසින් මෙහි පනත සඳහන්වන ආණ්ඩුව සන්තක ඉඩම් ආණ්ඩුවේ නියෝගවල ප්‍රකාරයට වර්ෂ 1900 දේ දෙසැම්බ් 22 වෙනි දින ක්වූ සැප්තැම්බ් 22 දේ අවසානයට කටයුතු කිරීමට උත්සාහයෙන් කන්දන්දුම්බේදිය වෙතදේසිකර විකුණන්නට නොහොත් බේරුණේට යෙදෙනවා ඇත.

උතුරුමැද දිසාවේ නුවරකලාව පලාතේ හුරුඵලාන කොට්ඨාසයේ පිහිටා තිබෙන බිම්කැබලි 17ක්. සිතියම 609. උඩ්භිතකුලම කෝරළේ. ගම—මහකිරිඉබ්බාව. අයිතිකම් කියන්නා—ආණ්ඩුව.

නො.	ඉල්ලුම්කාරයා.	අත්දම.	අක්කර මහත. යක මිල.	
			අ. රු. ප.	රු.
2125	කුප්පතම් වෙල්විදුනේ	වි ගොවිතැනට සුදුසු ලදකැලේ	8	2 21 10
2179	වන්දිතාම් වෙල්විදුනේ	සිතියම 640. ගම—පඵකපුවාව. වි ගොවිතැනට සුදුසු කටුකැලාව හුමුන් කොටසක් වතුරට යටපියනැති වේ	17	1 22 10
2191	කිරිතාම් වෙල්විදුනේ	සිතියම 649. ගම—ගල්වඩුවාගම. වි ගොවිතැනට සුදුසු කටුකැලේ	6	3 8 10
2214	වේලාගේ අප්පුතාම්	සිතියම 659. ගම—උඩ්භිතකුලම. වි ගොවිතැනට සුදුසු කටුකැලේ	3	2 26 10
2267	කදිරුගේ වෙල්විදුනේ	සිතියම 681. ගම—ඉහලකන්තිදිගම. වි ගොවිතැනට සුදුසු කටුකැලාව	3	3 33 10
2268	කහවගකදිගිලියේ ගුරුවරයා	ගම—පහලකන්තිදිගම. වන්තකට සුදුසු ලදකැලේ	8	2 29 10
2273	සෙල්ලවන්ති ආරච්චිල	සිතියම 684. ගම—කහවගකදිගිලිය. වි ගොවිතැනට සුදුසු ලදකැලේ	23	0 0 10
2313	කන්දුගේ කොට්ඨාසේ මුලා දුනියා	සිතියම 703. ගම—මහමැස්සලාව. වි ගොවිතැනට සුදුසු ලදකැලේ	15	1 15 10
2314	සිලමුරුල	ඵම	9	1 1 10
2317	කන්දුගේ සිරි	සිතියම 705. ගම—මහකැලේගම. අයිතිකම් කියන්නා—ආණ්ඩුව, කන්දුගේ සිරි සහ තවත් අය. බලේවි අල්ලාගත තිබෙන කුමුර	0	1 24 10
2358	සිරි වෙල්විදුනේ	සිතියම 725. අයිතිකම් කියන්නා—ආණ්ඩුව. ගම—මසිලගස්වැව. වි ගොවිතැනට සුදුසු කැලේ	11	3 3 10
3316	සිව්ගේ පුස්සා	සිතියම 1,152. ගම—මහගදිගිලිය. වි ගොවිතැනට සුදුසු පිට්ටනි බිම	1	1 31 10
4727	අයිතිකම් කියන්නා—ආණ්ඩුව, කන්දුගේ කොට්ඨාසේ කිරිතාම් ආරච්චිල සහ තවත් අය.	සිතියම 1,530. ගම—වට්ටික්කුව. පිතාචේල්පේසියා සහ තවත් බලගන්කාරයට අල්ලාගත තිබෙන කුමුර	0	1 24 10
4728	ඵම	වි ගොවිතැනට සුදුසු ලදකැලේ	6	3 2 10
4775	කේ. කපුරුල සහ තවත් අය	සිතියම 1,554. ගම—වන්තන්කුලම. වි ගොවිතැනට සුදුසු කටුකැලාව සහ මුකලාන	9	2 39 10
4776	කේ. උක්කුබන්ඩා සහ තවත් අය	වි ගොවිතැනට සුදුසු කටුකැලේ	9	0 10 10
4836	පී. කන්දු සහ තවත් අයගේ	සිතියම 1,588. ගම—අඵන්වැව. වි ගොවිතැනට සුදුසු කටුකැලේ	2	2 21 10

මෙම ඉඩම්වලට යම් අයිතිවාසිකම් ඇති අයවල් විකිනීමේ දීනේදී පැමිණ වුවත් තිබෙන්නාවූ අයිතිවාසිකම් බරපුකර කිරීමට බොහෝ.

මෙම ඉඩම් ගැණ වැඩිදුර කාරණා සර්වේශර්ජනරුල්ලන්ගේගෙන්ද, විකිනීමේ කොන්දේසි ගැණ වැඩිදුර කාරණා උතුරුමැදදිසාවේ ආණ්ඩුවේ ඒජන්තවරයාගේගෙන්ද දැනගන්නට පුළුවන.

ගරුකර ආණ්ඩුකාර උතුරුමැදදිසාවේගෙන්ද ආඥාවලස, බිඳිල්ලු, ටී. චේලර්, වැඩබලන මහසෙනෙවිවරයා විසින්.

No. 1,026, N.-C. P.

Colonial Secretary's Office, Colombo, September 25, 1900.

ON Monday, December 3, 1900, at 12.30 o'clock P.M., the Government Agent for the North-Central Province will put up to auction for sale or settlement, at his office in Kahatagasdigiliya, the under-mentioned portions of Crown Land, on the terms authorized by Government.

Forty-three allotments of land situated in the Hurulupalata division of the Nuwarakalawiya district of the North-Central Province.

Preliminary plan 375.—Uddiyakulama korale.

Village—Manankattiya.

Applicant—Nil. Claimant—Crown.

Lot.	Description.	Extent	
		A.	R. P.
1320	Open land fit for paddy	4	1 1
1321	Do.	3	2 1
1330	Do.	0	3 10
1332	Do.	0	3 10

Claimant—Crown and Lama Etani and another.

1336 Welbima, part being encroached upon 1 1, 10

Lot.	Description.	Extent.		
		A.	R.	P.
	Claimant—Crown.			
1337	Part field and part open land fit for paddy	1	3	16
1344	Low jungle and open land fit for paddy	3	1	22
1345	Forest fit for paddy	4	3	39
1346	High jungle fit for paddy	3	3	29
1347	Low jungle fit for garden	2	2	1
1348	Forest fit for paddy	3	3	28
1349	Do.	2	0	16
1350	Do.	0	2	29
1352	Do.	3	2	16
1359	Thorny jungle fit for garden	3	1	18
1361	Low jungle fit for paddy	4	1	29
1364	Thorny jungle fit for paddy	6	3	0
1365	Low jungle fit for paddy	2	3	5
1367	Forest fit for garden	4	2	10
1368	Do.	4	1	9
1369	Thorny jungle fit for garden	5	1	11
1373	Open land fit for paddy	6	1	30
1376	Forest fit for paddy	6	3	36
1377	Do.	9	1	17
1380	High jungle fit for paddy	6	0	37
1381	Do.	6	1	14
1384	Forest fit for paddy	6	0	0
1385	Do.	3	3	11
1386	Do.	4	3	25
1387	Scrub jungle fit for paddy	6	1	30
1388	Do.	7	2	24
1389	Do.	6	1	36
1390	Do.	6	2	20
1391	Do.	8	0	8
1392	Thorny jungle fit for paddy	3	2	28
1398	Low jungle fit for garden	6	0	0
1399	Scrub jungle fit for paddy	5	1	23
1400	Thorny jungle fit for paddy	5	3	13
1401	Scrub jungle fit for paddy	7	0	25
1402	Do.	6	0	37
1403	Do.	8	2	10
1404	Do.	6	0	34

Applicant—Wannihami Vel-vidane.
Claimant—Crown.

1405 Forest fit for garden 0 1 29

Upset price,—Rs. 10 per acre.

Claimants to any of these lands must attend the sale and prove their title, if any.

Further information respecting these lands may be obtained from the Surveyor-General, and respecting the conditions of sale from the Government Agent of the North-Central Province.

By His Excellency the Governor's command,
W. T. TAYLOR,
Acting Colonial Secretary.

වර්ෂ 1900 ක්වූ සැප්තැම්බර් මස 28 වෙනි
No. 1,026, N.-C. P. දින කොළඹ මහසෙනෙවුකාරිස්ථාන
සාක්ෂිගේ කන්තෝරුවේදීය.

උතුරුමැද දිසාවේ ආණ්ඩුවේ ඒජන්තවරයාගේ
විසින් මෙහි පහත සඳහන්වෙන ආණ්ඩුව සත්
තක ඉඩම් ආණ්ඩුවේ නියෝගවල ප්‍රකාරයට වර්ෂ 1900
ක්වූ දෙසැම්බර් මස 3 වෙනි දිනවූ සඳුදා දවල් දෙලක
මාරට කහටයස්දිනිලියේ උත්සාහයේගේ කන්තෝරු
වේදී වෙස්දේසිකර විකුණුවට හෝ බේරුදෙවට සෙ
දෙවවා ඇත.

උතුරුමැද දිසාවේ නුවරකලාවිය පලාතේ හුරු
පලාතේ කොට්ඨාසයේ පිහිටා තිබෙන විමකැබෙලි
43ක්.

පිහිටීම 375. උඩ්වියන්කුලමකෝරලේ.
ගම—මානස්සලවිය. අයිතිකම කියන්නා—ආණ්ඩුව.
මේ ඉඩම්වලට ඉල්ලීමකාරයෙක් නැත.

නො.	අන්දම.	අක්කරයක මහක. මල.		
		අ. ර.	ප.	රු.
1320	වි ගොවිතැනට සුදුසු පිට්ටනිවීම	4	1	10
1321	එම	3	2	17
1330	එම	0	3	10
1332	එම	0	3	18

අයිතිකම කියන්නා—ආණ්ඩුව, ලමා එකති සහ තවත් අයෙක්.

1336	වෙල්ලිම, කොටසක් බලකන්කාර ගෙය අල්ලාගත එනවා	1	1	10	10
1337	කොටසක් කුඹුර, කොටසක් වි ගොවිතැනට සුදුසු පිට්ටනිවීම	1	3	16	10
1344	වි ගොවිතැනට සුදුසු ලද කැලේ සහ පිට්ටනි වීම	3	1	22	10
1345	වි ගොවිතැනට සුදුසු මුකලාන	4	3	39	10
1346	වි ගොවිතැනට සුදුසු අන්දමුවා කැලේ	3	3	29	10
1347	වත්තකට සුදුසු ලද කැලේ	2	2	1	10
1348	වි ගොවිතැනට සුදුසු මුකලාන	3	3	28	10
1349	එම	2	0	16	10
1350	එම	0	2	29	10
1352	එම	3	2	16	10
1359	වත්තකට සුදුසු කටුකැලේ	3	1	18	10
1361	වි ගොවිතැනට සුදුසු ලද කැලේ	4	1	29	10
1364	වි ගොවිතැනට සුදුසු කටුකැලේ	6	3	0	10
1365	වි ගොවිතැනට සුදුසු ලද කැලේ	2	3	5	10
1367	වත්තකට සුදුසු මුකලාන	4	2	10	10
1368	එම	4	1	9	10
1369	වත්තකට සුදුසු කටුකැලේ	5	1	11	10
1373	වි ගොවිතැනට සුදුසු පිට්ටනිවීම	6	1	30	10
1376	වි ගොවිතැනට සුදුසු මුකලාන	6	3	36	10
1377	එම	9	1	17	10
1380	වි ගොවිතැනට සුදුසු අන්දමුවා කැලේ	6	0	37	10
1381	එම	6	1	4	10
1384	වි ගොවිතැනට සුදුසු මුකලාන	6	0	0	10
1385	එම	3	3	11	10
1386	එම	4	3	25	10
1387	වි ගොවිතැනට සුදුසු ලද කැලේ	6	1	30	10
1388	එම	7	2	24	10
1389	එම	6	1	36	10
1390	එම	6	2	20	10
1391	එම	8	0	8	10
1392	වි ගොවිතැනට සුදුසු කටුකැලේ	3	2	28	10
1398	වත්තකට සුදුසු ලද කැලේ	6	0	0	10
1399	වි ගොවිතැනට සුදුසු කටුකැලේ	5	1	23	10
1400	වි ගොවිතැනට සුදුසු කටුකැලේ	5	3	13	10
1401	වි ගොවිතැනට සුදුසු කටුකැලේ	7	0	25	10
1402	එම	6	0	37	10
1403	එම	8	2	10	10
1404	එම	6	0	34	10

ඉල්ලීමකාරයා—වත්තියාම වෙල්ලිදාය.
1405 වත්තකට සුදුසු මුකලාන 0 1 29 10

මෙම ඉඩම්වලට අයිතිවාසිකම් ඇති අය විකිනීමේ දිනේදී රාමින මවුත්ගේ අයිතිවාසිකම් මප්පකර සිටින්නට බිනාය.

මෙම ඉඩම් ගැණ වැඩිදුර කාරණා සර්වේශර්පන රුල්ලන්තාන්ගේගෙන්ද, විකිනීමේ කොන්දේසි ගැණ වැඩිදුර කාරණා උතුරුමැද දිසාවේ ආණ්ඩුවේ ඒජන්තවරයාගේගෙන්ද දැනගන්නට පුළුවන.

ආණ්ඩුකාර උතුරුමානස්සලවියගේගේ ආභුබලය,
බිකිල්ල, පී. වෙල්ලර,
වැඩබලන මහසෙනෙවුකාරිස් මමක.

No. 1,027, N.-C. P.

Colonial Secretary's Office,
Colombo, September 28, 1900.

ON Monday, December 3, 1900, at 1.30 P.M., the Government Agent for the North-Central Province will put up to auction for sale or settlement, at his office in Kahatagadigiliya, the under-mentioned portions of Crown Land, on the terms authorized by Government.

Four allotments of land situated in the Hurulupalata division of the Nuwarakalawiya district of the North-Central Province.

Preliminary plan 469.—Uddiyankulama korale.

Lot.	Village.	Name of Applicant.	Description.	Extent. A. R. P.
1739	Diganhammillewa	Banda Sahakaralekama	Scrub and chena fit for paddy	7 3 5
5443	Diganhammillewa	Preliminary plan 1,848—Uddiyankulama korale. Lekamagekapurula and others	Chena fit for paddy	6 3 0
5444	Pahala Olugollewa	Sirala Gamaralage Punchirala and others	Chena and thorny jungle fit for paddy	11 0 21
5433	Kolongaswewa	Preliminary plan 1,845—Uddiyankulama korale. Velage Naide and others	Scrub fit for paddy	4 3 34

Upset price,—Rs. 10 per acre.

Claimants to any of these lands must attend the sale and prove their title, if any.

Further information respecting these lands may be obtained from the Surveyor-General, and respecting the conditions of sale from the Government Agent of the North-Central Province.

By His Excellency the Governor's command,

W. T. TAYLOR,
Acting Colonial Secretary.

No. 1,027, N.-C. P.

වම් 1900 ක්වූ සැප්තැම්බර් මස 28 වෙනි දින කොළඹ

මහසෙනෙවුකාරීස්ථලයේ කන්තෝරුවේදී.

උතුරු මැද දිසාවේ ආණ්ඩුවේ ඒජන්තවරයා විසින් මෙහි පහත සඳහන්වන ආණ්ඩුව සන්තක ඉඩම් ආණ්ඩුවේ නියෝගවල ප්‍රකාරයට වම් 1900 ක්වූ දෙසැම්බර් මස 3 වෙනි දිනට සඳුදා දවල් එකතමාරට කනටගසදිගිලියේ උත්තරයේ කන්තෝරුවේදී වෙන්දේසිකර විකුණනට නොගොස් බේරුදෙවට යෙදෙනවා ඇත.

උතුරු මැද දිසාවේ නුවරකලාවිය පලාතේ හුරුඵලාන කොට්ඨාසයේ පිහිටා තිබෙන බිම් කැබලි 4ක්.

සිතියම 469. උඩ්පිටත්කුලම කෝරළේ. ගම—දිගත්තම්මල්ලාව.

නො.	ඉල්ලුම්කාරයා.	අත්දම.	මහත. අ. රු. ප.	අක්කර යකමිල රු.
1739	බන්ඩා සහකාරලේකම	විගොවිතැනට සුදුසු හේන සහ කටුපත්බිම	7 3 5	10
5443	ලේකමගේ කපුරුල සහ තවත් අය	විගොවිතැනට සුදුසු හේන ගම—පහලමුඵගොල්ලාව.	6 3 0	10
5444	සිරුලගමරුලගේ පුත්විල සහ තවත් අය	විගොවිතැනට සුදුසු හේන සහ කටුකැලේ	11 0 21	10
5433	වෙලාගේනසිදේ සහ තවත්	විගොවිතැනට සුදුසු කටුපත්බිම	4 3 34	10

මෙම ඉඩම් ගැණ අයිතිවාසිකම් ඇති අයවල් විකිනීමේ දිනේදී පැමිණ ඔවුන්ගේ අයිතිවාසිකම් ඔප්පුකර ගිවිසගතව ඕනෑම.

මෙම ඉඩම් ගැණ වැඩිදුර කාරණා සර්වේශර්ජනවලට පත්වනු ලබන බවට ප්‍රථමයෙන්, විකිනීමේ කොන්දේසිය ගැණ කාරණා උතුරු මැද දිසාවේ ආණ්ඩුවේ ඒජන්තවරයා විසින් ගෙන දෙනු ලබන බවට ප්‍රථමයෙන්.

ගරුකර ආණ්ඩුකාර උතුරු මහසෙනෙවුකාරීස්ථලයේ ආඥාවලට,
බබ්ලේසු. පී. ටේලර්,
වැඩබලන මහසෙනෙවුකාරීස්ථලය.

No. 1,028, N.-C. P.

Colonial Secretary's Office,
Colombo, September 28, 1900.

ON Wednesday, November 21, 1900, at 2 o'clock P.M., the Government Agent for the North-Central Province will put to auction for sale or settlement, at his office in Kekirawa, the under-mentioned portions of Crown Land, on the terms authorized by Government.

Twenty-nine allotments of land situated in the Kalagampalata division of the Nuwarakalawiya district of the North-Central Province.

Preliminary plan 205.—Kalagam korale.

Lot.	Village.	Name of Claimant.	Description.	Extent. A. R. P.	Upset Price per Acre. Rs.
667	Pudukkulama	Kirihamige Mudiyanse and others	Low jungle fit for paddy or for garden	2 3 24	10
778	Periyakulama	Preliminary plan 233.—Kalagam korale. Kandagamalage Kapurula Velvidane and others	Forest fit for paddy	2 3 1	12

Lot.	Village.	Name of Applicant.	Description.	Extent.			Upset Price
				A.	R.	P.	per Acre.
							Rs.
779	Periyakulama	Pinhamige Banda and others	Low jungle fit for paddy	3	3	31	11
780	Do.	A. Kalingurala and others	do.	6	1	2	10
781	Do.	Kowuralage Udayare and another	Low jungle fit for paddy or for garden	1	2	1	10
Preliminary plan 1,617.—Kalagam korale.							
4905	Gantiriyagama	R. Thewahami	Scrub jungle fit for garden	13	2	19	10
4906	Do.	—	do.	4	2	16	10
4908	Do.	R. Thewahami	do.	7	2	38	10
4912	Ipalogama	—	Paddy field—encroachment by K. Kapuruhami and others	0	0	12	20
4918	Gantiriyagama	—	Paddy field—encroachment by A. Andirala and others	0	0	37	20
4919	Do.	Kiri Banda	Open land fit for garden	3	3	22	11
Preliminary plan 1,658.—Kalagam korale.							
5028	Karambewa	K. G. Menikrala	Forest fit for garden	10	1	7	15
Preliminary plan 1,753/75.—Kalagam korale.							
5264	Hiripitiyagama	Kapuralage Kandappu	High jungle fit for garden	2	2	28	10
Preliminary plan 1,375.—Maminiya korale.							
4179	Tammannegama	K. Lekama and others	Low jungle fit for paddy	3	1	0	10
4181	Do.	M. Menikrala and others	do.	0	2	38	10
4185	Toruwewa	—	Lapila fit for paddy	3	0	19	10
Preliminary plan 1,609.—Maminiya korale.							
4884	Panikkalagama	W. Kapuruhami	Old chena fit for paddy or for garden	1	1	26	10
Preliminary plan 1,635.—Maminiya korale.							
4965	Mudiruppuwa	W. Appuhami and others	Paddy field cultivated by K. Ukku Umma and another	0	0	31	10
Preliminary plan 1,849.—Maminiya korale.							
5446	Medawewa	T. M. Sirala and others	Chena fit for paddy	7	0	11	10
Preliminary plan 1,864.—Maminiya korale.							
5492	Mahakekirawa	Wannihami, <i>ex</i> Vel-vidane, and others	Old chena fit for paddy or for garden	7	3	5	10
Preliminary plan 1,865.—Maminiya korale.							
5494	Kandubodagama	P. L. M. Kassiya Vel-vidane of Nikawewa	Low jungle fit for paddy	1	3	14	10
Preliminary plan 1,825.—Negampaha korale.							
5395	Palu Halembewa	Pina Muhandirama and others	Chena fit for paddy	7	2	28	10
Preliminary plan 1,850.—Negampaha korale.							
5447	Sirambewa	Kapurala Wedarala and another	Low jungle fit for paddy	4	2	26	10
5448	Do.	do.	do.	4	0	23	10
Preliminary plan 1,859.—Negampaha korale.							
5481	Tammannewewa	Suddane Upasakaya and others	High jungle fit for paddy	2	3	36	11
5482	Galatabendiwewa	do.	do.	17	2	8	11
Preliminary plan 1,662.—Unduruwa korale.							
5036	Balaluwewa	Sirale, <i>ex</i> Korala	Forest fit for garden	29	1	26	14
5038	Do.	E. Menikrala, <i>ex</i> Korala, and others	do.	12	1	12	14
Preliminary plan 1,653.—Kiralowa korale.							
5012	Katukeliyawa	—	Old chena fit for garden	2	0	0	10

Claimants to any of these lands must attend the sale and prove their title, if any.

Further information respecting these lands may be obtained from the Surveyor-General, and respecting the conditions of sale from the Government Agent of the North-Central Province.

By His Excellency the Governor's command,

W. T. TAYLOR,
Acting Colonial Secretary.

No. 1,028, N.-C. P.

වම 1900 ක්වූ සැප්තැම්බර් මස 28 වෙනි දින කොළඹ මහසෙනෙවුනාර්ස්ලත්තාන්සේගේ කන්තෝරුවේදී.

ලතුරුවැද දිසාවේ ආණ්ඩුවේ ඵ්ජන්තලත්තාන්සේ පිහිටි මෙහි පහත සඳහන්වෙන ආණ්ඩුව සත්කම ඉඩම් ආණ්ඩුවේ නියෝගවල ප්‍රකාරයට වම 1900 ක්වූ නොවැම්බර් මස 21 වෙනි දිනවූ බද්ද සවස දෙකට කැකිරුවේ උත්තාන්සේගේ කන්තෝරුවේදී වෙන්දේසිකර විකුණන්නට නොහොත් බේරුදෙන්නට යෙදෙනවා ඇත.

ලතුරුවැද දිසාවේ නුවරකලාවස පලාතේ කලාගම්පලාත කොට්ඨාසයේ පිහිටා තිබෙන හිමිකැබෙලි 29 ක්. සිතියම 205. කලාගම්කෝරලේ.

නො.	ගම.	ඉල්ලීමකාරයා.	අත්දම.	මහ. සකමිල.
				අ. රු. ප. රු.
667	පුදුස්කුලම	කිරිකාමගේ මුදිතන්සේ සහ තවත්අය	වත්තකට නොහොත් වී ගොවි තැනට පුදුසු ලදුකැලේ	2 3 24 10

නො.	ගම.	ඉල්ලුම්කාරයා.	අන්දම.	අකකර මහත. සකමල. රු. ප. රු.			
				රු.	ප.	රු.	රු.
778	පෙරියකුලම	කන්ද, ගවරුණේ කපුරුල වෙල්පිදුණේ සහ තවත්අය	සිතියම 233. වි ගොවිතැනට සුදුසු මුකලාන	2	3	1	12
779	එම	පිත්තාමිගේ ඩන්ඩා සහ තවත් අය	වි ගොවිතැනට සුදුසු ලදකැලේ	3	3	31	11
780	එම	ඒ. කලිඳුරුල සහ තවත්	එම	6	1	2	10
781	එම	කපුරුලගේ උඩතාරේ සහ තවත් අයෙක්	වත්තකට නොහොත් වි ගොවි තැනට සුදුසු ලදකැලේ	1	2	1	10
			සිතියම 1,617.				
4905	ගන්කිරියාගම	ආර්. තේවහාමි	වත්තකට සුදුසු කටුපත් කැලේ	13	2	19	10
4906	එම	—	එම	4	2	16	10
4908	එම	ආර්. තේවහාමි	එම	7	2	38	10
4912	ඉපලෝගම	—	කුඹුර, කේ. කපුරුගාමිසහ තවත් අයවිසින් බලේට අල්ලාගත නිමි	0	0	12	20
4918	ගන්කිරියාගම	—	කුඹුර, ඒ. ආභිරුල සහ තවත් අයවිසින් බලේට අල්ලාගත නිමි	0	0	37	20
4919	එම	කිරිඬන්ඩා	වත්තකට සුදුසු පිට්ටනිමිම	3	3	22	11
5028	කරඹුව	කේ. ජී. මැතික්කරුල	සිතියම 1,658. වත්තකට සුදුසු මුකලාන	10	1	7	15
			සිතියම 1753. 75.				
5264	තිරිපිටියාගම	කපුරුලගේ කන්දප්ප	වත්තකට සුදුසු අන්දමුවාකැලේ	2	2	28	10
4179	තම්මන්තාගම	කේ. ලේකම සහ තවත්අය	සිතියම 1,375. වි ගොවිතැනට සුදුසු ලදකැලේ	3	1	0	10
4181	එම	ඇම්. මැතික්කරුල සහ තවත්	එම	0	2	38	10
4185	කෝරුවාව	—	වි ගොවිතැනට සුදුසු ලපිරුබිම	3	0	19	10
4884	පකික්කලගම	බබ්ලිමි. කපුරුගාමි	සිතියම 1,609, මාමිනිකාකෝරලේ. වත්තකට නොහොත් වි ගොවි තැනට සුදුසු පුරුණ හේන	1	1	26	10
			සිතියම 1,635.				
4965	මුදිරුප්පම	බබ්ලිමි. අප්පුගාමි සහ තවත් අය	කේ. උක්කුඅම්මා සහ තවත් අයෙක් විසින් ඉගාවිතැන්කර තිබෙන කුඹුර	0	0	31	10
			සිතියම 1,849.				
5446	මැදවැව	වි. ඇම්. සිරුල සහ තවත්අය	වි ගොවිතැනට සුදුසු අන්ත	7	0	11	10
			සිතියම 1,864.				
5492	මනකැකිනුව	වත්තියාමිනිටපු වෙල්පිදුණේ සහ තවත්අය	වත්තකට නොහොත් වි ගොවි තැනට සුදුසු පුරුණ හේන	7	3	5	10
			සිතියම 1,865.				
5494	කඳුබොඩගම	නිකවැවේ පී. ඇල්. ඇම්. කාසියා වෙල්පිදුණේ	වි ගොවිතැනට සුදුසු ලදකැලේ	1	3	14	10
			සිතියම 1,825. නූගම්පහ කෝරලේ.				
5395	පාඨතැලඹුව	පිනා මුහන්දිරම සහ තවත්අය	වි ගොවිතැනට සුදුසු හේන	7	2	28	10
			සිතියම 1,850.				
5447	සිරඹුව	කපුරුලවෙදරුල සහ තවත් අයෙක්	වි ගොවිතැනට සුදුසු ලදකැලේ	4	2	26	10
5448	එම	එම	එම	4	0	23	10
			සිතියම 1,859.				
5481	තම්මන්තැවැව	සුදනා උපාසකතා සහ තවත්අය	වි ගොවිතැනට සුදුසු අන්දමුවා කැලේ	2	3	36	11
5482	ගලටබැඳවැව	එම	එම	17	2	8	11
			සිතියම 1,662. උදුරුවකෝරලේ.				
5036	බලඵවැව	සිරුල හිටපුකෝරුල	වත්තකට සුදුසු මුකලාන	29	1	26	14
5038	එම	ජී. මැතික්කරුල හිටපුකෝරුල සහ තවත්අය	එම	12	1	12	14
			සිතියම 1,653. කිරලව කෝරලේ.				
5012	කටුකැලියාව	—	වත්තකට සුදුසු පුරුණ හේන	2	0	0	10

මෙම ඉඩම්වලට අයිතිවාසිකම් ඇති අයවල් විකිනීමේ දිනේදී පැමිණ මවුන්ගේ අයිතිවාසිකම් ඔප්පුකර තිබිණි.

මෙම ඉඩම් ගැණ වැඩිදුර කාරණා සර්වේසර්ස් හරුල්ලන්ගාන්සේගෙන්ද, විකිනීමේ කොන්දේසිය ගැණ කාරණා උතුරු මැදදිසාවේ ආණ්ඩුවේ ඒජන්තලන්සාන්සේගෙන්ද දැනගන්නට පුළුවන.

ගරුහර ආණ්ඩුකාර උතුරානන්වහන්සේගේ ආඥාවලෙස,
 බබ්ලිමි. පී. ටේලර්,
 වැඩබලන විනාසකාරීස් මමස.

No. 1,029, N.-C. P.

Colonial Secretary's Office,
Colombo, September 27, 1900.

ON Wednesday, November 21, 1900, at 3.45 P.M., the Government Agent for the North-Central Province will put to auction for sale or settlement, at his office in Kekirawa, the under-mentioned portions of Crown Land, on the terms authorized by Government.

Two allotments of land situated in the Kalagampalata division of the Nuwarakalawiya district of the North-Central Province.

Lot.	Village.	Preliminary plan 1,478.—Kalagam korale.		Extent. A. R. P.	Upset Price per Acre. Rs.
		Name of Claimant.	Description.		
4570	Kalawewa	Crown and Isupu Naide	Garden	2 1 18	28
4575	Do.	Crown	Open land fit for garden	1 0 14	10

Claimants to these lands must attend the sale and prove their title, if any.

Further information respecting these lands may be obtained from the Surveyor-General, and respecting the conditions of sale from the Government Agent of the North-Central Province.

By His Excellency the Governor's command,

W. T. TAYLOR,
Acting Colonial Secretary.

No. 1,029, N.-C. P.

වම් 1900 ක්වු සැප්තැම්බර් මස 27 වෙනි දින කොළඹ මහසෙනෙවිතුමා විසින් පනවන ලද කොන්දේසි මතට අලුත්විකුණු.

දැනට අලුත්විකුණු වන ආණ්ඩුවේ ඒජන්තවරයා විසින් මෙහි පහත සඳහන්වන ආණ්ඩුව සත්කක ඉඩම් ආණ්ඩුවේ නියෝගවලට ප්‍රකාරයට වම් 1900 ක්වු කොළඹ මාසේ 21 වෙනි දිනවු බදාදා සවස 3 කුණු මිනි විටු 45ට කැකිරුවේ උත්තරානේ කන්තෝරුවේදී වෙන්දේසිකර විකුණනට කොහොත් බේරුම්කර දෙන්නට යෙදෙනවා ඇත.

උතුරුමඩම දිසාවේ නුවරකලාවිස පලාතේ කලාගම් පලාත කොට්ඨාසයේ පිහිටා තිබෙන බිම්කැබලි 2ක්. සිතියම 1,478. කලාගම්කෝරලේ.

නො.	ගම.	අයිතිකම් කියන්නා.	අන්දම.	මහත. අ. රු. ප.	අක්කර. රු.
4570	කලාවැව	ආණ්ඩුව සහ ඉසුපුනයිදේ	වත්ත	2 1 18	28
4575	එම	ආණ්ඩුව	වත්තකට සුදුසු පිටිවනි බිම	1 0 14	10

මෙම ඉඩම් ගැණ අයිතිවාසිකම් ඇති අයවල් සිවිනිමේ ඔවුන් විකිනීමේ දිනෙදී පැමිණ අයිතිවාසිකම් ඔප්පුකර තිබින්නට බිනැය.

මෙම ඉඩම් ගැණ වැඩිදුර කාරණා සර්වේඤ්ච්ඡන්තවනු ලැබන්නේද, විකිනීමේ කොන්දේසිය ගැණ කාරණා උතුරුමඩම දිසාවේ ආණ්ඩුවේ ඒජන්තවරයා විසින් දැනගන්නට පුළුවන.

ගරුතර ආණ්ඩුකාර උතුරුමඩම මහසෙනෙවිතුමා විසින් අඟුල ලෙස,
බිම්ලේ. පී. වේලර්,
වැඩබලන මහසෙනෙවිතුමා විසින්.

No. 1,030, N.-C. P.

Colonial Secretary's Office,
Colombo, September 28, 1900.

ON Friday, November 23, 1900, at 9.30 o'clock A.M., the Government Agent for the North-Central Province will put up to auction for sale or settlement, at his office in Maradankadawala in the Maminiya korale, the under-mentioned portion of Crown Land, on the terms authorized by Government.

An allotment of land situated in the Hurulupalata division of the Nuwarakalawiya district of the North-Central Province.

Lot.	Village.	Preliminary plan 1,847.—Matumbuwa korale.		Extent. A. R. P.
		Name of Applicant.	Description.	
5441	Diwulwewa	Janguwage Semba and others	Low jungle fit for paddy	6 1 15

Upset price,—Rs. 10 per acre.

Claimants, if any, must attend the sale and prove their title.

Further information respecting this land may be obtained from the Surveyor-General, and respecting the conditions of sale from the Government Agent of the North-Central Province.

By His Excellency the Governor's command,

W. T. TAYLOR,
Acting Colonial Secretary.

No. 1,030, N.-C. P.

වම් 1900 ක්වු සැප්තැම්බර් මස 28 වෙනි දින කොළඹ මහසෙනෙවිතුමා විසින් පනවන ලද කොන්දේසි මතට අලුත්විකුණු.

දැනට අලුත්විකුණු වන ආණ්ඩුවේ ඒජන්තවරයා විසින් මෙහි පහත සඳහන්වන ආණ්ඩුව සත්කක ඉඩම් ආණ්ඩුවේ නියෝගවලට ප්‍රකාරයට වම් 1900 ක්වු කොළඹ මාසේ 23 වෙනි දිනවු සිකුරාදා උදේ 10 කොට මරදක්කඩවලට උත්තරානේ කන්තෝරුවේදී වෙන්දේසිකර විකුණනට කොහොත් බේරුම්කර දෙන්නට යෙදෙනවා ඇත.

උතුරුමඩම දිසාවේ නුවරකලාවිස පලාතේ හුරුමඩම කොට්ඨාසයේ පිහිටා තිබෙන බිම්කැබලි 1ක්. සිතියම 1,847 මාටුමාකෝරලේ.

නො.	ගම.	ඉල්ලුම්කාරයා.	අන්දම.	මහත. අ. රු. ප.	අක්කර. රු.
5441	දිවුල්වැව	ජන්තුවාගේ සෙම්බා සහ තවත් අය	විශාලවනු ලබන සුදුසු උසුකැලේ	6 1 15	10

මෙම ඉඩම් ගැණ අයිතිවාසිකම් ඇති අයවල් විකිනීමේ දිනෙදී පැමිණ අයිතිවාසිකම් ඔප්පුකර තිබින්නට බිනැය.

මෙම ඉඩම් ගැණ වැඩිදුර කාරණා සර්වේඤ්ච්ඡන්තවනු ලැබන්නේද, විකිනීමේ කොන්දේසිය ගැණ කාරණා උතුරුමඩම දිසාවේ ආණ්ඩුවේ ඒජන්තවරයා විසින් දැනගන්නට පුළුවන.

ගරුතර ආණ්ඩුකාර උතුරුමඩම මහසෙනෙවිතුමා විසින් අඟුල ලෙස,
බිම්ලේ. පී. වේලර්,
වැඩබලන මහසෙනෙවිතුමා විසින්.

No. 1,031, N.-C. P.

Colonial Secretary's Office,
Colombo, September 28, 1900.

ON Saturday, November 24, 1900, at 12.30 o'clock P.M., the Government Agent for the North-Central Province will put up to auction for sale or settlement, at his office in Tirappane, the under-mentioned portions of Crown Land, on the terms authorized by Government.

Thirty-eight allotments of land situated in the Hurulupalata division of the Nuwarakalawiya district of the North-Central Province.

Lot.	Village.	Preliminary plan 118.—Ulagalla korale. Name of Applicant.	Description.	Extent.		
				A.	R.	P.
373½	Timbirikadawala	—	Low jungle fit for paddy	4	2	38
Preliminary plan 188.—Ulagalla korale. Claimant—Crown.						
644	Torankulama	—	Fallow land fit for paddy (once cultivated by S. Appurala Vel-vidane and others of Kattamurichchawe)	5	2	18
Preliminary plan 206.—Ulagalla korale. Claimant—Crown.						
668	Sembukulama	Tikirinaidege Jiwanaide	Open land fit for paddy	2	0	37
669	Do.	Paranchiyage Kalinguwa	do.	1	1	26
670	Do.	—	Forest fit for paddy	8	2	38
671	Do.	—	do.	2	1	25
672	Do.	—	do.	1	2	7
673	Sembukulama and Kunchikulama	—	Scrub fit for paddy	5	3	17
678	Wellamudawa	—	do.	7	3	26
679	Do.	—	do.	14	3	20
Preliminary plan 710.—Ulagalla korale. Claimant—Crown.						
2327	Kunchikulama	Kadirage Janguwa	Low jungle fit for paddy	9	1	2
2328	Wellamudawa	Kirihami Vel-vidane	Cleared land fit for paddy	0	2	14
Preliminary plan 603.—Ulagalla korale. Claimant—Crown.						
2114	Selettumaduwa	Kapurala Vel-vidane of Wattankulama	Forest and jungle fit for paddy	24	3	35
Preliminary plan 632.—Ulagalla korale. Claimant—Crown.						
2166	Wagayakulama	Kapurala Vel-vidane	Jungle fit for paddy	10	2	39
2167	Manamkulama	Kapuruhami Vel-vidane	Chena fit for paddy	3	0	34
2168	Do.	—	do.	0	3	14
Preliminary plan 645.—Ulagalla korale. Claimant—Crown.						
2184	Kuttikulama	Singaweda and two others	Low jungle fit for paddy	3	1	38
2184½	Do.	do.	do.	2	3	2
2185	Do.	Puncha Nekatta	do.	1	0	13
2185½	Do.	do.	do.	1	0	19
Claimant—Crown and applicant.						
2186½	Kuttikulama	Kapuwa Vel-duraya	Paddy field encroachment	2	1	25
Preliminary plan 672.—Ulagalla korale. Claimant—Crown.						
2244	Halmillewa	Tambi Lebbe Vel-vidane and another	Low jungle fit for paddy	5	0	31
2245	Do.	Tambi Lebbe and another	do.	4	0	38
Preliminary plan 693.—Ulagalla korale. Claimant—Crown.						
2291	Manampediagama	Kapuruhami, Division Officer	Forest fit for paddy	8	3	27
Preliminary plan 694.—Ulagalla korale. Claimant—Crown.						
2293	Kusawa	Piche Tambi Vel-vidane	Forest fit for paddy	11	0	25
2293½	Do.	—	Jungle fit for paddy	0	1	3
Claimant—Crown and Alitambi Lebbe.						
2294	Kusawa	B. C. Alitambi Lebbe	Open land fit for paddy	0	3	19
Preliminary plan 707.—Ulagalla korale. Claimant—Crown.						
2319	Galkulama	Kapuruhamige Ungurala	Low jungle fit for paddy	1	1	4
Claimant—Crown and Kalu Banda Vel-vidane.						
2320	Galkulama	Kapuruhamige Ungurala	Paddy field encroachment	0	0	31
2321	Do.	do.	Fallow land	0	0	5
Preliminary plan 745.—Ulagalla korale. Claimant—Crown and Kandate Menikrala and others.						
2394	Galkulama	Kandate	Part planted and part low jungle fit for garden	3	1	32
Claimant—Crown, Menikrala, Kandate, and others.						
2395	Galkulama	R. V. Menikrala	Part planted and part low jungle fit for garden	2	3	25

නො.	ගම.	ඉල්ලුම්කාරයා.	අන්දම.	මහක. අ. රු. ප.	අක්කර අකමිල. රු.
		සිතියම 645.			
2184	කුට්ටිකුලම	සිංගවෙද සහ තවත් දෙදෙනෙක්	විගොවිතැනට සුදුසු ලඳුකැලේ	3 1 38	10
2184½	එම	එම	එම	2 3 2	10
2185	එම	පුත්වාතැකතා	එම	1 0 13	10
2185½	එම	එම	එම	1 0 19	10
2186½	එම	අයිතිකම කියන්නා—ආණ්ඩුව සහ ඉල්ලුම්කාරයා. කපුවාවෙල්ලුරසා	කුඹුර බලේට අල්ලාගත තිබේ	2 1 25	10
2244	ගල්මිල්ලාව	සිතියම 672. අයිතිකම කියන්නා—ආණ්ඩුව. රඹිලෙඹිඹි වෙල්ලිදුනේ	විගොවිතැනට සුදුසු ලඳුකැලේ	5 0 31	10
2245	එම	සහ තවත් අයෙක්	එම	4 0 38	10
		සිතියම 693.			
2291	මානම්පේසිතාගම	කපුරුගාමි, කොට්ඨාසේ මුලා දැනියා	විගොවිතැනට සුදුසු මුකලාන	8 3 27	10
		සිතියම 694.			
2293	කොසව	පිවිච්චිනම් වෙල්ලිදුනේ	එම	11 0 25	10
2293½	එම	—	විගොවිතැනට සුදුසු කැලේ	0 1 3	10
2294	එම	අයිතිකම කියන්නා—ආණ්ඩුව සහ අලියඹිලෙඹිඹි. බී. ජී. අලියඹිලෙඹිඹි	විගොවිතැනට සුදුසු පිට්ටනිබිම	0 3 19	10
2319	ගල්කුලම	සිතියම 707. අයිතිකම කියන්නා—ආණ්ඩුව. කපුරුගාමිගේ උගුරුල	විගොවිතැනට සුදුසු ලඳුකැලේ	1 1 4	10
2320	එම	අයිතිකම කියන්නා—ආණ්ඩුව සහ කඵවත්ඨා වෙල්ලිදුනේ. කපුරුගාමිගේ උගුරුල	කුඹුර (බලේට අල්ලාගත තිබේ)	0 0 31	10
2321	එම	එම	පුරන්බිම	0 0 5	10
2394	එම	සිතියම 745. අයිතිකම කියන්නා—ආණ්ඩුව, කන්දුනේ	කන්දුනේ මැනික්රල සහ තවත් අය. කොටසක් මැවිලිකර තිබේ, කොටසක් වත්තකට සුදුසු ලඳුකැලේ	3 1 32	10
2395	එම	ආර්. ඩී. මැනික්රල	එම	2 3 25	10
2407	මාවතවුව	සිතියම 750. අයිතිකම කියන්නා—ආණ්ඩුව. සිරි වෙල්ලිදුනේ	විගොවිතැනට සුදුසු ලඳුකැලේ	1 2 10	10
3273	පෙරබියන්කුලම	කපුරුලගේ කුඩාරල සහ තවත් අයෙක්	වත්තකට සුදුසු මුකලාන	2 3 34	10
3276	එම	එම	එම	0 3 35	10
		සිතියම 1,270.			
3757	පහිකෙටුවුව	පුත්ච්චිලගේ කපුරුල	විගොවිතැනට සුදුසු පිට්ටනිබිම	1 2 8	10
3758	එම	එම	කන්දුනේ සිරි මසින් බලේට අල්ලාගත තිබේ	0 0 33	10
		සිතියම 1,769.			
5287	පහලඅඹිතලේ	සිරිවෙච්චිගුරුමරයා	විගොවිතැනට සුදුසු අවුපත් කැලේ	17 2 0	10

මෙම ඉඩම්වලට අයිතිවාසිකම් ඇති ආ විකිනීමේ දිනෙදී පැමිණ මවුන්ගේ අයිතිවාසිකම් මඳපුකර සිටින්නට බිහිකර.

මෙම ඉඩම් ගැණ මැඩිදුර කාරණා සර්වේශ්වර්ථනරාජ්ජයන්තාත්සේගෙන්ද, විකිනීමේ කොන්දේසිය ගැණ කාරණා උතුරුමැදදිසාවේ ආණ්ඩුවේ ඒජන්තරාජ්ජයන්තාත්සේගෙන්ද දැනගන්නට පුළුවන.

ඉරුගත ආණ්ඩුකාර උතුරුතනවතන්සේගේ ආඥාව ලෙස,
 ඩබ්ල්. ඩී. මේරර්,
 මැඩබලන ගෞරවනීය චම්ක.

LAND SALES IN THE EASTERN PROVINCE.

Postponement of Sale.

WITH reference to notice of sale of land, No. 805, E. P., appearing in *Gazette* of September 21, 1900 (Part III., page 1717), it is hereby notified for general information that the sale has been postponed from Thursday, November 22, to Tuesday, December 11, 1900.

By His Excellency the Governor's command,
 W. T. TAYLOR,
 Acting Colonial Secretary.

Postponement of Sale.

WITH reference to notice of sale of land, No. 804, E. P., appearing in *Gazette* of September 21, 1900 (Part III., page 1715), it is hereby notified for general information that the sale has been postponed from Friday, November 23, to Wednesday, December 12, 1900.

By His Excellency the Governor's command,
 W. T. TAYLOR,
 Acting Colonial Secretary.

Amended Notice.

No. 806, E. P.

Colonial Secretary's Office,
Colombo, September 25, 1900.

ON Tuesday, December 4, 1900, and the following days, at noon, the Government Agent for the Eastern Province will put up for settlement, at his office in Batticaloa, the under-mentioned portions of Crown Land, on the terms authorized by Government.

Preliminary plan 679.—Akkarai pattu.

Lot.	Village.	Name of Claimant.	Description.	Extent.	
				A.	R. P.
R 247	Palamunai	Utumalevvai Siniumerulevvai	Cocoonut garden	0	0 20*
S 247	Do.	Asiattumma, wife of Sekumukaiyatin	do.	0	0 23*
T 247	Do.	Akmatulevvai's wife Rakimattumma and V. V. K. Sinnalevvaippodi's wife Maimunachchi	do.	0	0 28*
U 247	Do.	Atamvava Alimakkandu, A. Seyinampu, and A. Sinnappillai	do.	0	0 34*
V 247	Do.	Pattumma, wife of Pakkirtampi	do.	0	0 28*
W 247	Do.	Satakkar Atamkandu	do.	0	0 27*
X 247	Do.	Pichchaittampi, Miraumma, and Miralevvai Vellayer	do.	0	0 20*
Y 247	Do.	Kalanterlevvaippodi Udayar	do.	0	0 8*
D 248	Do.	Avakkerlevvai Mariamkandu	do.	0	0 36*
E 248	Do.	Pakkirmarakkayer Mammatuttampi	do.	0	0 36*
F 248	Do.	Miralevvai Kalantarumma, Asiattumma, and Karutuppillai Katisaumma	do.	0	0 30*
G 248	Do.	Pichchaittampi, Miraumma, and Kalantarppodi Avakkerlevvai	do.	0	0 25*
I 248	Do.	Satakkar Atamkandu Marakkayer and Avuvakker Seku Ismayil	do.	0	0 33*
J 248	Do.	Mirasaivupodi Alimanachchi	do.	0	0 34*
K 248	Do.	Pichchappillai's wife Pattumma, Mammatu's wife Mukkulattumma, and I. Pakkirtampi	do.	0	0 26*
L 248	Do.	V. V. Akamatulevvai Semilattumma	do.	0	0 29*
M 248	Do.	P. H. Atamvavappodi and Aliyar Avvaumma	do.	0	0 39*
N 248	Do.	Kasinatan's wife Kannammai	do.	0	0 20*
O 248	Do.	Avakkar Saraumma and A. Kuppaiumma	do.	0	0 33*
P 248	Do.	Kaivaumma, widow of Miralevvai	do.	0	0 30*
Q 248	Do.	Avakker Kaivaumma and Pakkiratikari Kuppaiumma	do.	0	0 26*
R 248	Do.	Atamlevvaippodi Aliyar	do.	0	0 37*
S 248	Do.	K. P. H. Atamvava	do.	0	0 20*
T 248	Do.	Atamlevvaippodi, Mukamatulevvaippodi, and Atamvavappodi's wife Mukkulattumma	do.	0	1 7*
U 248	Do.	Atamvavappodi's wife Mukkulattumma	do.	0	0 21*
V 248	Do.	Katarpillai Kalanterumma and P. H. Atamvava	do.	0	0 27*
W 248	Do.	Akamatulevvaippodi's wife Asiattumma	do.	0	0 32*
X 248	Do.	Atamlevvaippodi Mammatuttampi Mukallam Atamlevvai and Akamatu Aliyar	do.	0	0 28*
Y 248	Do.	P. H. Atamvava, P. H. Tavutulevvai	do.	0	0 21*
Z 248	Do.	P. H. Atamvavappodi	do.	0	0 14*
A 249	Do.	Atamlevvaippodi Avvaumma and Ismalevvaippodi Mariamkandu	do.	0	0 27*
B 249	Do.	N. M. Ismalevvai	do.	0	0 15*
C 249	Do.	do.	do.	0	0 6*
D 249	Do.	do.	do.	0	0 8*
E 249	Do.	Ismalevvaippodi Mammatuttampi Marakkayer and Miralevvai Mustapa	do.	0	1 19*
F 249	Do.	Ismalevvaippodi Mammatuttampi Marakkayer	do.	0	0 21*
G 249	Do.	P. H. Atamvavappodi	do.	0	0 23*
H 249	Do.	Kalantar Pattumma and Kalanter Asiattumma	do.	0	0 24*
I 249	Do.	Miraumma, widow of Akamatu	do.	0	0 20*
J 249	Do.	P. H. Atamvavappodi	do.	0	0 24*
K 249	Do.	do.	do.	0	0 25*
L 249	Do.	Ismalevvaippodi Akamatulevvai and I. Avuvakker	do.	0	1 0*
M 249	Do.	Sini Umarulevvai	do.	0	0 35*
N 249	Do.	Isuppupodi Miraumma	do.	0	0 21*
O 249	Do.	Mirakkandu Alimakkandu	do.	0	0 29*
P 249	Do.	Ismalevvai Mammatuttampi Marakkayer	do.	0	0 31*
Q 249	Do.	Atamlevvai's widow	do.	0	1 19*
R 249	Do.	Ismalevvai Makamatuttampi	do.	0	1 21*
S 249	Do.	(1) Kalantarppodi P. H. Atamvavappodi, (2) Utumanpillai Akamatulevvai, (3) N. M. Ismalevvaippodi, and (4) Avutuppodi Aminaumma	do.	0	1 31*
A 250	Do.	Ivurayinkandu's wife Utumanachchi	do.	0	0 35*
D 250	Do.	Asaumma and Utumankandu Pattumma	do.	0	0 31*
E 250	Do.	Akamatuppodi Avvaumma	do.	0	0 27*
G 250	Do.	Akamatuppodi Mariamkandu	do.	0	0 13*
H 250	Do.	P. H. Atamvavappodi	do.	0	0 29*
I 250	Do.	Atamkandu Utumankandu and Ivurayinkandu's wife Utumanachchi	do.	0	1 2*
J 250	Do.	Avakkerlevvai Utumanachchi and Mammatuttampipodi Pakkirtampippodi	do.	0	0 22*

* Certificate of quiet possession.

Lot.	Village.	Name of Claimant.	Description.	Extent.		
				A.	R.	P.
K 250	Palamunai	A. P. H. Ismankandupodi	Cocoanut Garden	0	0	22 ^o
L 250	Do.	P. H. Atamvavappodi, P. Aliyarpori, and Mirakkandu Ismankandu	do.	0	0	25 ^o
O 250	Do.	V. V. Akamatulevvaippodi's wife Semilattumma	do.	0	0	26 ^o
R 250	Do.	do.	do.	0	0	21 ^o
S 250	Do.	Ismalevveippodi Mammatuttampi	do.	0	0	18 ^o
T 250	Do.	Managers of the Mosque	do.	0	0	17 ^o
V 250	Do.	Satakulevvai Miramma	do.	0	0	27 ^o
W 250	Do.	Utumankandu Marakkar Saraumma	do.	0	0	30 ^o
X 250	Do.	Asankandu Mukkulatamma and A. Maimunachchi	do.	0	0	34 ^o
Y 250	Do.	V. V. Kasinvavalevvai, P. H. V. V. Akamatulevvai, P. H. Ismalevvai's wife Maimunachchi, and Utumankandu Marakkar Taviatulevvai	do.	0	1	11 ^o
A 251	Do.	K. P. H. Atamvavappodi	do.	0	0	26 ^o
B 251	Do.	Ivursinkandu's wife Utumanachchi	do.	0	0	27 ^o
C 251	Do.	Utumankandu Aliyar and Ivuralevvai Atamlevvai	do.	0	0	26 ^o
F 251	Do.	Akamattulevvai Mariyankandu	do.	0	0	20 ^o
G 251	Do.	Utumankandu Mariyankandu	do.	0	0	25 ^o
H 251	Do.	Atamkandu Miskinvai and another	do.	0	0	20 ^o
I 251	Do.	Utumankandu Alimakkandu	do.	0	0	23 ^o
J 251	Do.	Ivurinkandu Saynavunachchi	do.	0	0	35 ^o
N 251	Do.	Kalantarppodi Pakkir Marakkayer	do.	0	0	22 ^o
O 251	Do.	Sekumiralevvai Akamatulevvai	do.	0	0	19 ^o
P 251	Do.	Mukayatinvavapparikari Ponniumma	do.	0	0	23 ^o
Q 251	Do.	Akamattupillai Aliyar	do.	0	0	22 ^o
R 251	Do.	Umarukatta Atikari Sekumukaiyatin	do.	0	0	23 ^o
T 251	Do.	Kalantarppodi Pakkirtampi	do.	0	0	27 ^o
Z 251	Do.	M. Utumalevvai Chiniumarulevvai	Garden	0	0	31 ^o
B 222	Do.	Kurnivannan Kuppaiyannaththi	do.	0	0	30 ^o
C 252	Do.	Kurunivannan Katiramen	do.	0	0	35 ^o

* Certificate of quiet possession.

Further information regarding these lands and conditions of sale may be obtained from the Government Agent, Eastern Province, Batticaloa.

By His Excellency the Governor's command,

W. T. TAYLOR,
Acting Colonial Secretary.

திருத்தப்பட்ட அறிவித்தல்.

No. 806, E. P.

கொலோனியல் சர்க்கரித்தார் ஆய்சிஸ்,
கொழும்பு, 1900 ம் வருஷ புரட்டாசின் 25 ன் உ.

1900 ம் ஆண்டு மார்ச்சுமாதம் 4 ன் திகதியாகிய செவ்வாய்க்கிழமையிலு மதனையடுத்த நாட்களி லும் கிழக்கு மாகாணத்து கவற்றணமேந்து ஏசுநவர்கள் மட்டுக்களப்பு கச்சேரியில இந்நாடியிற் சொல்லப்பட்டிருக்கிற முடிக்குரிய காணித்துண்டுகளை உரித்தானிகளுக்கு ஆட்சியில கொடுப்பார்.

படம் 679, அக்கரைப்பற்று. குறிச்சி—பாலைமுனை.

விசாலம்.

இல.	கேள்விக்காரனின் பெயர்.	விவரம்.	அ. மு. ப.	விசாலம்.
R 247	உதமாலெவ்வை சீனிஉமறுலெவ்வை	தென்னேவளவு	0 0 20	ஆட்சி
S 247	சேருமுகையதின் பெண் ஆசியத்தம்மா	செடி	0 0 23	செடி
T 247	அகமதுலெவ்வை பெண் ளகும்பத்தம்மா வ. வி. க. சின்னவாவாப்போடி பெண் மைமுநாச்சி	செடி	0 0 28	செடி
U 247	ஆதம்வாவா அலிமாக்கண்டு, ஆ. செயின்புலும் ஆ. சின்னப்பிள்ளையும்	செடி	0 0 34	செடி
V 247	பைக்கிருத்தம்பி பெண் பாத்தம்மா	செடி	0 0 28	செடி
W 247	சதக்கர் ஆதங்கண்டு	செடி	0 0 27	செடி
X 247	பிச்சைத்தம்பி மீராஉமமாவும் மீராலெவ்வை வெள் ளையரும்	செடி	0 0 20	செடி
Y 247	கலந்தர்லெவ்வைப்போடி உடையார்	செடி	0 0 8	செடி
D 248	அவக்கரிலவை மரியங்கண்டு	செடி	0 0 36	செடி
E 248	பைக்கிருமரைக்கார் மம்மதுத்தம்பி	செடி	0 0 36	செடி
F 248	மீராலெவ்வை கலந்தரும்மா ஆசியத்தம்மா, கருது ப்பிள்ளை கதிராவும்மா	செடி	0 0 30	செடி
G 248	பிச்சைத்தம்பி மீராவும்மா கலந்தர்ப்போடி அவக் கரிலவை	செடி	0 0 25	செடி
I 248	சதக்கர் ஆதங்கண்டுமரைக்காயர் அலுவக்கர் சேசி ஸ்மாயில	செடி	0 0 33	செடி
J 248	மீராசாய்ப்போடி அலிமாநாச்சி	செடி	0 0 34	செடி
K 248	பிச்சைப்பிள்ளை பெண் பாத்தம்மா, மம்மது பெண் முக்குலத்தம்மாவும் இ. பைக்கிருத்தம்பியும்	செடி	0 0 26	செடி
L 248	வ. வி. அகமதுலெவ்வை செமிலத்தம்மா	செடி	0 0 29	செடி
M 248	பொ. த. ஆதமவாவாப்போடியும் அலியார் அவ்வா உமமாவும்	செடி	0 0 39	செடி
N 248	காசிராதன் பெண் கண்ணமமை	செடி	0 0 20	செடி
O 248	அவக்கர் சாரூஉமமா அவக்கர் சூப்பையம்மா	செடி	0 0 33	செடி

இல.	கேள்விக்காரனின் பெயர்.	விவரம்.	விசாலம்.		ஆட்சி	
			அ. து. ப.	ஆட்சி		
P 248	மீராலெவ்வை கைம்பெண் கைவாஉமமா	தென்னவளவு	0	0	30	ஆட்சி
Q 248	அவக்கர் கைவாஉமமாவும் பைக்கிரு அதிகாரி குப்ப உமமாவும்	றெ	0	0	26	றெ
R 248	ஆதமலெவ்வைப்போடி அலியார்	றெ	0	0	37	றெ
S 248	க. பொ. த. ஆதம்வாவா	றெ	0	0	20	றெ
T 248	ஆதமிலவைப்போடி முகமதுத்தம்பிலெவ்வைப் போடியும் ஆதமவாவாப்போடி பெண் முகலுல த்தமமா	றெ	0	1	7	றெ
U 248	ஆதமவாவாப்போடி பெண் முக்குலத்தமமா	றெ	0	0	21	றெ
V 248	காதர்பிள்ளை கலந்தருமமாவும் பொ. த. ஆதம் வாவாவும்	றெ	0	0	27	றெ
W 248	அகமதுலெவ்வைப்போடி பெண் ஆசியத்தமமா	றெ	0	0	32	றெ
X 248	ஆதமிலவைப்போடி மமமதுத்தம்பி முகலமை ஆத மிலவையும் அகமது அலியாரும்	றெ	0	0	28	றெ
Y 248	பொ. த. ஆதம்வாவாவும் பொ. த. தாவுதுலெவ்வை யும்	றெ	0	0	21	றெ
Z 248	பொ. த. ஆதம்வாவாப்போடி	றெ	0	0	14	றெ
A 249	ஆதமிலவைப்போடி அவ்வாஉம்மாவும் இஸ்மாலெவ்வை பபோடி மரியங்கண்டும்	றெ	0	0	27	றெ
B 249	நொ. மீ. இஸ்மாலெவ்வை	றெ	0	0	15	றெ
C 249	றெ	றெ	0	0	6	றெ
D 249	றெ	றெ	0	0	8	றெ
E 249	இஸ்மாலெவ்வைப்போடி மம்மதுத்தம்பி மரைக்காய ரும் மீராலெவ்வை முஸ்தபாவும்	றெ	0	1	19	றெ
F 249	இஸ்மாலெவ்வைப்போடி மம்மதுத்தம்பி மரைக்காயர்	றெ	0	0	21	றெ
G 249	பொ. த. ஆதம்வாவாப்போடி	றெ	0	0	23	றெ
H 249	கல தர் பாத்தம்மாவும் கலந்தர் ஆசியத்தம்மாவும்	றெ	0	0	24	றெ
I 249	அகம்மது கைம்பெண் மீராலெவ்வை	றெ	0	0	20	றெ
J 249	பொ. த. ஆதம்வாவாப்போடி	றெ	0	0	24	றெ
K 249	றெ	றெ	0	0	25	றெ
L 249	இஸ்மாலெவ்வைப்போடி அகமதுலெவ்வையும் இ. அஜ் வக்கரும்	றெ	0	1	0	றெ
M 249	சீனிஉமதுலெவ்வை	றெ	0	0	35	றெ
N 249	சுசுப்புப்போடி மீராலெவ்வை	றெ	0	0	21	றெ
O 249	மீராக்கண்டு அலிமாக்கண்டு	றெ	0	0	29	றெ
P 249	இஸ்மாலெவ்வை மம்மதுத்தம்பிமரைக்காயர்	றெ	0	0	31	றெ
Q 249	ஆதமலெவ்வை கைமை	றெ	0	1	19	றெ
R 249	இஸ்மாலெவ்வை மகம்மதுத்தம்பி	றெ	0	1	21	றெ
S 249	1, கலந்தர்போடி பொ. த. ஆதம்வாவாப்போடி ; 2, உதுமான்பிள்ளை அகமதுலெவ்வை ; 3, நொ. மீ. இஸ்மாலெவ்வைப்போடியும் ; 4, அவுதுப்போடி ஆயிஉமமாவும்	றெ	0	1	31	றெ
A 250	இவுரூயின்கண்டு பெண் உதுமானாச்சி	றெ	0	0	35	றெ
D 250	ஆசாஉமமாவும் உதுமான்கண்டுபாத்தமமாவும்	றெ	0	0	31	றெ
E 250	அகமதுப்போடி அவ்வாஉமமா	றெ	0	0	27	றெ
G 250	அகமதுப்போடி மரியங்கண்டும்	றெ	0	0	13	றெ
H 250	பொ. த. ஆதம்வாவாப்போடி	றெ	0	0	29	றெ
I 250	ஆதங்கண்டு உதுமான்கண்டும் இவுரூயின்கண்டு பெ ண் உதுமானாச்சியும்	றெ	0	1	2	றெ
J 250	அவக்கலிலை உதுமானாச்சியும் மம்மதுத்தம்பிப் போடி பைக்கிருத்தம்பிப்போடியும்	றெ	0	0	22	றெ
K 250	ஆ. பொ. த. இஸ்மான்கண்டுப்போடி	றெ	0	0	22	றெ
L 250	பொ. த. ஆதம்வாவாப்போடியும், பை. அலியார்ப் போடியும் மீராக்கண்டு இஸ்மான்கண்டும்	றெ	0	0	25	றெ
O 250	வ. வி. அகமதுலெவ்வைப்போடி பெண் செயிலத் தம்மா	றெ	0	0	26	றெ
R 250	றெ	றெ	0	0	21	றெ
S 250	இஸ்மாலெவ்வைப்போடி மம்மதுத்தம்பி	றெ	0	0	18	றெ
T 250	பளளிவாசலுக்கு	றெ	0	0	17	றெ
V 250	சதக்குலெவ்வை மீராலெவ்வை	றெ	0	0	27	றெ
W 250	உதுமான்கண்டுமரைக்காயர் சாளுஉமமா	றெ	0	0	30	றெ
X 250	அசன்கண்டு முக்குலத்தம்மாவும், அ. மைமுனாச்சியும்	றெ	0	0	34	றெ
Y 250	வ. வி. காசின்வாவாலெவ்வை, மீராலெவ்வை, பொ. த. வ. வி. அகமதுலெவ்வை, பொ. த. இஸ்மாலெவ்வை பெண் மைமுனாச்சியும், உதுமான்கண்டு மரைக்காயர் தாஜுதுலெவ்வையும்	றெ	0	1	11	றெ

இல.	கேள்விக்காரன் பெயர்.	விபரம்	விசாலம்.	ஆட்சி
A. 251	க. பொ. த. ஆதமவாவாப்போடி	தென்னவளவு	ஏ. ஞா. பெ.	0 0 26
B 251	இவுரூயின்கண்டு பெண் உதுமாநாச்சி	றை	0 0 27	றை
C 251	உதுமாண்கண்டு அலியாரும, இவுரூலெவ்வை ஆதம் லெவ்வையும	றை	0 0 26	றை
F 251	அகமதுலெவ்வை மரியங்கண்டு	றை	0 0 20	றை
G 251	உதுமாண்கண்டு மரியங்கண்டு	றை	0 0 25	றை
H 251	ஆதங்கண்டு மிஸகின்வாவாவும் மறுபேரும	றை	0 0 20	றை
I 251	உதுமாண்கண்டு அலிமாக்கண்டு	றை	0 0 23	றை
J 251	இவுரூயின்கண்டு செயின்புநாச்சி	றை	0 0 35	றை
N 251	கலந்தர்ப்போடி பைக்கிரு மரைக்காயர்	றை	0 0 22	றை
O 251	சேசுமீராலெவ்வை அகமதிலவை	றை	0 0 19	றை
P 251	முகையதின்வாவாப் பரிசாரி பொன்னியுமமா	றை	0 0 23	றை
Q 251	அகமதுப்பிளை அலியார்	றை	0 0 22	றை
R 251	உமறுகத்தா, அதிகாரி சேசுமுசையதின்	றை	0 0 23	றை
T 251	கலந்தர்ப்போடி பைக்கீர்த்தமபி	றை	0 0 7	றை
Z 251	மு. உதுமாலெவ்வை சீனி உமறுலெவ்வை	தோட்டம்	0 0 31	றை
B 252	குறுணிவண்ணன் சூப்பை வண்ணத்தி	றை	0 0 30	றை
C 252	றை கதிராமன்	றை	0 0 35	றை

இக்காணிகளைப்பற்றிய மேலதிகமான விளம்பரங்களையும் விற்பனவின் கொந்தீசுகளையும்பற்றி மட்டக்
களப்பு அரசாட்சி ஏசன்றுத்தரை அவர்களிடம் வினாவி அறிந்துகொள்ளலாம்.

தேசாதிபதி மகோத்தமர் அவர்களினது கட்டளையின்படி,
டபிளயு. ற்றீ. தேயிலர்,
இராசாங்க விசுதரின் வேலைபார்ப்பவர்.

No. 807, E. P.

Colonial Secretary's Office,
Colombo, September 29, 1900.

ON Friday, November 23, 1900, and the following days, at noon, the Government Agent for the Eastern Province will put up to auction, at his office in Batticaloa, the under-mentioned portions of Crown Land, on the terms authorized by Government.

Lot.	Name of Applicant.	Description.	Extent.			Upset Price per Acre.
			A.	R.	P.	
1162	K. Periyatampi	Half-value land	0	1	7	10 0
1314	General sale	Preliminary plan 206. Village—Palukamam. Fit for garden	2	2	22	10 0
7025	N. T. H. Katirasapillai and N. W. Nainamuttu	Preliminary plan 635. Village—Palukamam. Kanikkarai	4	2	21	—*
1131	S. Chinnattampi	Preliminary plan 1,074. Village—Palukamam. Kammalavaddavanmadu	5	1	11	10 0
Q 5	K. Valliyammai and three others	Garden	0	2	8	—*
1137	M. Tankammai	Garden, Kunchantivu	0	0	24	—†
1139	S. Chinnattampi	do.	0	1	8	—*
1151	V. Kanapati	Vairanchenai	0	0	24	12 50
1152	K. Virakkuddi, defaulter	do.	0	0	33	10 0
1153	Karuppattai	Garden	0	0	30	—†
1157	T. Arumukam	do.	0	0	13	—†
1157†	General sale	Viranchenai	0	2	9	10 0
1202	General sale	Preliminary plan 1,076. Village—Palukamam. Viranchenai	3	0	38	10 0
1203	Do.	do.	1	1	16	12 50
3163	S. Chinnittampi	Preliminary plan 1,333. Village—Palukamam. Vaduttankulattuppumi	2	2	2	10 0
76263	S. N. Arumukam	Preliminary plan 2,408. Village—Tumpankeni. Vedankulattukkadu	5	1	6	10 0
76270	Do.	do. (paddy field)	0	2	6	10 0
O 223	K. Tiyakappan and K. P. H. Periyatampi	Priliminary plan 667. Village—Mandur. Marukkalaiyadimunmari	11	1	20	—†
U 223	P. H. Kantappan, &c.	Chemparpallam	2	1	3	—†
A 224	V. Kovintakappuvan and S. V. Virakkuddi	Palaimunaiveli	7	0	14	—†
7924	Do.	Pankulappumi	10	1	0	—†
696	S. V. Virakkudqi and V. Kovintakappuvan	Preliminary plan 1,044. Village—Mandur. Pankulam	12	0	0	—†
3120	P. H. Kanapatippillai	Preliminary plan 1,303. Village—Mandur. Pulunkalavittatoddum	1	1	26	10 0
5368	K Palani	Preliminary plan 1,738. Village—Mandur. Palaimunaikkadu	0	0	28	10 0
5370	K Kasinatan	do.	0	0	39	10 0
5372	Chinnamuttu	Palaimunaivalavu	0	0	33	10 0
5374	Do.	do.	1	0	9	10 0

* Certificate of quiet possession.

† Half-improved value.

‡ Private.

Lot.	Name of Applicant.	Description.	Extent. A. R. P.	Upset Price per Acre. Rs. c.
5377	P. Nakappan	Preliminary plan 1,739. Village—Mandur. Jungle	0 2 17	10 0
5406	S. Katirkamar, &c.	Preliminary plan 1,742. Village—Mandur. Jungle	0 2 39	10 0
5407	K. Muttatampi, &c.	do.	0 2 30	10 0
5432	S. Karuvaltampi	Preliminary plan 1,744. Village—Mandur. Ventakadu	1 1 32	10 0
5434	Do.	do.	0 1 0	10 0
5446	P. Velantan	Preliminary plan 1,751. Village—Mandur. Villukkadu	4 0 17	10 0
76449	S. Ilaiyatampi	Preliminary plan 2,448. Village—Mandur. Palaimunaikkadu	8 2 31	10 0
76451	V. Saravanai	do.	3 2 36	10 0
76473	K. A. Marimuttu	Navalkadu	20 2 0	10 0
76715	V. V. Manikkan	Preliminary plan 2,503. Village—Mandukkoddaimunai. Veppadivalavu	0 1 30	12 50
76716	A. Kanapati	do.	0 3 1	12 50
76717	V. Pokkiniyan	Mandukkoddaiveli	1 1 35	10 0
76720	A. Sempan	Veppadivalavu	0 1 10	12 50
3051	K. Arumukam, &c.	Preliminary plan 372. Village—Mandur. Fit for paddy	45 1 0	10 0
3067	M. Kannappan, &c.	Preliminary plan 374. Village—Mandur. Fit for paddy	25 2 20	10 0
3653	S. Vinaiyappodi	Preliminary plan 406. Village—Mandur. Fit for paddy	40 0 0	10 0
3658	K. A. Arumukam	Preliminary plan 408. Village—Mandur. Pulunkavittatoddum	6 2 15	10 0

Further information regarding these lands and conditions of sale may be obtained from the Government Agent, Eastern Province, Batticaloa.

By His Excellency the Governor's command,
W. T. TAYLOR,
Acting Colonial Secretary.

No. 807, E. P.

கெலோனியல் சர்க்கரித்தார் ஆபீசில், கொழும்பு, 1900 ம் ஆண்டு பிரடாக்டர் 29 ந் வ. 1900 ம் ஆண்டு கார்த்திகைமாதம் 23 ந் திகதியாகிய வெள்ளிக்கிழமையிலு மதனையுத்த நாட்களிலும் கிழக்கு மாகாணத்து கவர்ணமேந்து ஏசுந்றவர்கள மடடுக்களப்புத் தச்சேரியில இதனடியிற் சொல்லப்படடி ருக்கற் முடிக்குரிய காணித்துண்டுகளை, அரசாட்சியாரால் உத்தரவுபண்ணப்படடிருக்கும் பொருத்தப்பிரகார ம் ஏலத்திற்குறி வற்பா.

பட்டம் 1,075.—போர்திவு.

இல.	குறிச்சி.	கேள்விகாரானி பெயர்.	விபரம்.	விகாலம். அ. ரூ. ப.	ஏக்கரொன் றுக்கு தரிப் பு வலை. ரூ. ச.
1162	பளுகாமம்	க. பெரியதம்பி (அரைவலை மதிப்புபூமி)	—	0 1 7	10 0
1314	பளுகாமம்	பொதுவிற்பனவு	தோட்டச்செயகைக கெற்றது	2 2 22	10 0
7025	ஓடி	பட்டம் 635. ந. பொ. த. கதிரோசயினையு ம மறுபேரும	கேணிக்கரை	4 2 21	ஆட்சிபூமி
1131	பளுகாமம்	ச. சினனத்தம்பி	கமமாளவட்டவானமடு	1 11	10 0
Q 5	ஓடி	க. வளளியமடையு மினனும் மூன்றுபெயரும	தோட்டம்	0 2 8	ஆட்சிபூமி
1137	ஓடி	மு. தங்கமமை	ஓடி சூஞ்சனதிவு	0 0 24	அரைவலை மதிப்புபூமி
1139	ஓடி	ச. சினனத்தம்பி	ஓடி	0 1 8	ஆட்சிபூமி
1151	ஓடி	வ. கணவதி	வைறனசேனை	0 0 24	12 50
1152	ஓடி	க. வீரகருட்டி (வாய்தாகட்டா தவன)	ஓடி	0 0 33	10 0
1153	ஓடி	கருப்பாததை	தோட்டம்	0 0 30	அரைவலை மதிப்புபூமி
1157	ஓடி	இ. ஆறுமுகம்	ஓடி	0 0 13	பூமி
1157½	ஓடி	பொதுவிற்பனவு	வீரனசேனை	0 2 9	10 0
1202	பளுகாமம்	பட்டம் 1,076. பொதுவிற்பனவு	ஓடி	3 0 38	10 0
1203	ஓடி	ஓடி	ஓடி	1 1 16	12 50

இல.	குறிச்சி.	கேள்விக்காரனின் பெயர்.	விபரம்.	ஏக்கரொன் றுக்கு தரிப்பு	
				விசாலம். ஏ. ஆ. பெ.	விசை ரூ. ச.
3163	பளுகாமம்	படம் 1,333. ச. சீனித்தம்பி	வடுதனகுளத்துப் பூமி	2 2 2	10 0
76268 76270	துமபங்கேணி ஓடி	படம் 2,408. சி. ந. ஆறுமுகம் ஓடி	வேடனகுளத்துக்காடு வேடனகுளத்துவயல	5 1 6 0 2 6	10 0 10 0
O 223	மணரோ	படம் 667. க. தியாகபபனும் க. பொ. த. பெரியதம்பியும்	மருககாலையடி முன மாரி	11 1 20	அரைவீலை மதிப்பு பூமி ஓடி
U 223	ஓடி	பொ. த. கந்தப்பனும் மறு பேரும்	செம்பாபளளம்	2 1 3	
"	ஓடி	ஓடி	ஓடி	7 0 14	ஊரவர்க ளுடைய பூமி
A 224	ஓடி	வ. கோவந்தகப்புவனும் வீர கஞ்சுடியும்	பாலேமுனைவெளி	10 1 0 12 0 0	அரைவீலை மதிப்பு பூமி ஊரவர்க ளுடைய பூமி
7924	ஓடி	ஓடி	பனகுளப்பூமி		1 1 26
696	மணரோ	படம் 1,044. ச. வி. வீரகஞ்சுடியும் கோவி ந்தகப்புவனும்	பனகுளம்	0 2 25	ஆட்சிப்பூமி
3120	மணரோ	படம் 1,303. பொ. த. கணபதிப்பிள்ளை	புளுங்கலவிறற் தோ ட்டம்	5 3 3	10 0
5368	ஓடி	படம் 1,738. க. பளனி	பாலேமுனைக்காடு	0 0 28	10 0
5370	ஓடி	க. காசிநாதன்	ஓடி	0 0 39	10 0
5372	ஓடி	சிணைமுத்து	பாலேமுனைவளவு	0 0 33	10 0
5374	ஓடி	ஓடி	ஓடி	1 0 9	10 0
5377	ஓடி	படம் 1,739. ப. நாகப்பன்	காடு	0 2 17	10 0
5406	ஓடி	படம் 1,742. சி. கதிரகாமரும் மறுபேரும்	காடு	0 2 39	10 0
5407	ஓடி	க. மூத்தத்தம்பியு மறுபேரும்	காடு	0 2 30	10 0
5432	ஓடி	படம் 1,744. சி. கறுவலத்தம்பி	வெந்தகாடு	1 1 32	10 0
5434	ஓடி	ஓடி	ஓடி	0 1 0	10 0
5446	ஓடி	படம் 1,751. ப. வேலாயுதன்	விலலுக்காடு	4 0 17	10 0
76449	ஓடி	படம் 2,443. சி. இளையத்தம்பி	பாலேமுனைக்காடு	8 2 31	10 0
76451	ஓடி	வி. சாவண	ஓடி	3 2 36	10 0
76473	ஓடி	க. அ. மாரிமுத்து	நாவறகாடு	20 2 0	10 0
76715	மணடுக்கொட்டை மனை	படம் 2,503. வ. வி. மாணிக்கன்	வேப்பையடிவளவு	0 1 30	12 50
76716	ஓடி	அ. கணபதி	ஓடி	0 3 1	12 50
76717	ஓடி	வீ. பொக்கிணியன்	மணடுக்கொட்டை வெளி	1 1 35	10 0
76720	ஓடி	அ. செம்பன்	வேப்பையடிவளவு	0 1 10	12 50
3051	மணரோ	படம் 372. க. ஆறுமுகமு மறுபேரும்	வேளாண்மைசெய்கை க்கேற்ற பூமி	45 1 0	10 0
3067	ஓடி	படம் 374. மு. கண்ணப்பனும் மறுபே ரும்	ஓடி	25 2 20	10 0
3653	ஓடி	படம் 406. ச. விளையப்போடி	ஓடி	40 0 0	10 0
3658	ஓடி	படம் 408. க. அ. ஆறுமுகம்	புளுங்கலவிறற் தோ ட்டம்	6 2 15	10 0

இக்காணிகளைப்பற்றிய மேலதனமான விளம்பரங்களை யும் விற்பனையின் கொந்தீசுகளைப்பற்றியும் மட்டக்களப்பு அரசாட்சி ஏசனறுத்துரையவர்களிடம் வினாசியறிந்துகொள்ளலாம்.

தேசாதிபதி மகேசாத் தம அலாகளினது கட்டளையினபடி,
டபிள்ய. றீ. தெயிலர்,
இராசாங்க விதிதரின வேலையாபவர்.

No. 808, E. P.

Colonial Secretary's Office,
Colombo, September 29, 1900.

ON Wednesday, November 28, 1900, and the following days, at noon, the Government Agent for the Eastern Province will put up to auction, at his office in Batticaloa, the under-mentioned portions of Crown Land, on the terms authorized by Government.

Lot.	Village.	Name of Applicant.	Description.	Extent.		Upset Price per Acre.	
				A.	R. P.	Rs.	c.
2952	Karunkodittivu	A. V. V. Chinnappillai Marakkayar	Poddiyadippudikkadu	17	3 16	10	0
Preliminary plan 1,266.—Akkarai pattu.							
6916	Karunkodittivu	A. Mustansaivu	Fit for paddy	28	3 0	10	0
Preliminary plan 2,092.							
Preliminary plan 1,464.							
3742	Kolavil	General sale	Jungle	0	3 30	10	0
3750	Do.	do.	do.	2	1 10	10	0
3751	Do.	do.	do.	2	3 7	10	0
3752	Do.	do.	do.	2	2 34	10	0
3753	Do.	do.	do.	1	3 26	10	0
3754	Do.	do.	do.	2	2 9	10	0
3755	Do.	do.	do.	1	3 19	10	0
3756	Do.	do.	do.	2	1 24	10	0
3757	Do.	do.	do.	2	1 22	10	0
3758	Do.	do.	do.	2	0 17	10	0
3759	Do.	do.	do.	2	0 30	10	0
3760	Do.	do.	do.	2	1 10	10	0
3761	Do.	do.	do.	1	3 28	10	0
3762	Do.	do.	do.	2	0 19	10	0
3763	Do.	do.	do.	3	0 39	10	0
3764	Do.	do.	do.	3	3 16	10	0
3765	Do.	do.	do.	2	0 35	10	0
3766	Do.	do.	do.	2	0 0	10	0
Preliminary plan 990.							
143	Karunkodittivu	General sale	Tuvarankudamunai	1	2 3	10	0
145	Do.	do.	do.	0	2 32	10	0
146	Do.	do.	do.	1	0 19	10	0
147	Do.	do.	do.	3	0 39	10	0
149	Do.	do.	Moddaiyandiveli	7	0 32	10	0
150	Do.	do.	do.	6	1 24	10	0
151	Do.	do.	do.	6	3 17	10	0
152	Do.	do.	do.	8	0 30	10	0
153	Do.	do.	Karaiyadyiravu	5	3 29	10	0
154	Do.	do.	do.	4	0 27	10	0
155	Do.	do.	do.	5	1 29	10	0
156	Do.	do.	do.	8	3 10	10	0
157	Do.	do.	Arappattaippumi	15	3 36	10	0
158	Do.	do.	Satalaivelikkulam	13	2 24	10	0
161	Do.	do.	Satalaivelivaddai	6	0 31	10	0
Preliminary plan 991.							
192	Addalaichenai	General sale	Padittanakkuda	0	1 24	10	0
193	Do.	do.	do.	0	1 20	10	0
194	Do.	do.	do.	3	0 32	10	0
195	Do.	do.	Naduvuttuvettalai	0	2 13	10	0
196	Do.	do.	do.	0	0 38	10	0
197	Do.	do.	Nayamartoddum	19	2 16	10	0
198	Do.	do.	do.	0	2 36	10	0
199	Do.	do.	Champukkalappu	4	0 0	10	0
200	Do.	do.	do.	4	3 21	10	0
201	Do.	do.	do.	3	3 33	10	0
202	Do.	do.	do.	2	0 18	10	0
203	Do.	do.	do.	1	0 13	10	0
204	Do.	do.	do.	1	3 5	10	0
205	Do.	do.	do.	0	3 21	10	0
206	Karunkodittivu	do.	do.	2	0 23	10	0
207	Do.	do.	do.	1	3 20	10	0
208	Do.	do.	do.	3	2 7	10	0
209	Do.	do.	do.	1	1 10	10	0
211	Addalaichenai	do.	Naduvuttuveli	0	1 21	10	0
212	Do.	do.	Munaiveli	0	3 15	10	0
213	Do.	do.	Kolliruppumunai	0	0 30	10	0
214	Karunkodittivu	do.	Kalimaduppumi	1	0 15	10	0
215	Do.	do.	do.	2	2 24	10	0
Preliminary plan 2,558.							
76907	Addalaichenai	Sekulevvai Similatthumma	Garden	0	1 25	12	50
76916	Do.	Kannaritai Arachchi Miramma	do.	0	0 32	12	50
76920	Do.	Avakker Atikari Asiyattumma	do.	0	0 19	12	50
76922	Do.	Isalevvai Aliyarlevvai	do.	0	0 24	12	50
Preliminary plan 2,569.							
76951	Addalaichenai	U. Atamlevvai, defaulter	Konavattai	0	2 4	12	50

Lot.	Village.	Name of Applicant.	Description.	Extent.			Upset Price
				A.	R.	P.	per Acre. Rs. c.
Preliminary plan 1,062.							
981.	Kolavil	S. Manikkappodi	Garden	0	0	30	12 50
982	Do.	Muttappodi Kanapati and Chinnapillaippodi Vairamuttu	do.	0	1	23	12 50
983	Do.	Manakappodi Mari	do.	0	0	33	12 50
984	Do.	Porappodi Teivanai	do.	0	0	27	12 50
985	Do.	Kattappodi Tankamma	do.	0	1	0	—*
986	Do.	Manakappodi Mari	do.	0	0	25	12 50
989	Do.	Kunchumanippodi Vakurattai	do.	0	0	14	12 50
991	Do.	Kunchumanippodi Kannammai	do.	0	0	36	12 50
992	Do.	Pattinippodi Chinnappillai	do.	0	1	10	12 50
993	Do.	Katirkamappodi Kanapati	do.	0	1	3	12 50
997	Do.	Kantappam Aiyamperumal	do.	0	1	2	12 50
999	Do.	Kunchilayappodi Manikkappodi	do.	0	0	20	12 50
1000	Do.	Kantappodi Choman	do.	0	0	33	12 50
1002	Do.	Manikkappodi Vatanan	do.	0	0	29	12 50
1003	Do.	Kattan Pusari Kanapati	do.	0	0	20	12 50
1007	Do.	Manakappodi Katirkaman Atikari	do.	0	1	0	12 50
1010	Do.	Nallappodi Katpakappodi	do.	0	0	32	12 50
1011	Do.	Kantappodi Velappodi	do.	0	0	37	12 50
1018	Do.	Kannappodi Katpakan	do.	0	0	31	12 50
1029	Do.	Mailippodi Kannappodi, Tampippodi Velappodi, Chinnappillaippodi Velappodi, and Kunchilanappodi Manikkappodi for Pillaiyar temple	do.	0	0	30	—†
1030	Do.		do.	0	1	1	—†
1033	Do.		Velappodi Vimappodi and Velappodi Marimuttu	do.	0	0	6
1044	Do.	Porappodi Teivanai	do.	0	0	31	—†
Preliminary plan 1,549.							
4109	Karunkodittivu	General sale	Poraikulattukkadu	10	0	8	10 0
4110	Do.	do.	do.	10	0	15	10 0
4112	Do.	do.	do.	10	0	0	10 0
4113	Do.	do.	do.	10	0	0	10 0
4114	Do.	do.	do.	10	0	11	10 0
4115	Do.	do.	do.	9	3	30	10 0
4117	Do.	do.	do.	10	0	0	10 0
4118	Do.	do.	do.	10	0	0	10 0
4119	Do.	do.	do.	10	0	10	10 0
4120	Do.	do.	do.	9	3	13	10 0
4122	Do.	do.	do.	9	2	11	10 0
4123	Do.	do.	do.	10	1	9	10 0
4125	Do.	do.	do.	20	1	25	10 0
4126	Do.	do.	do.	10	0	27	10 0
4127	Do.	do.	do.	9	2	33	10 0
4129	Do.	do.	do.	20	0	30	10 0
4130	Do.	do.	do.	20	1	16	10 0
4131	Do.	do.	do.	20	3	3	10 0
4132	Do.	do.	do.	10	1	38	10 0
4134	Do.	do.	do.	20	3	20	10 0
4135	Do.	do.	do.	18	3	5	10 0
4136	Do.	do.	do.	21	0	37	10 0
4137	Do.	do.	do.	11	3	33	10 0
4139	Do.	do.	do.	20	1	0	10 0
4140	Do.	do.	do.	19	3	9	10 0
4141	Do.	do.	do.	9	2	27	10 0
4142	Do.	do.	do.	22	1	30	10 0
4143	Do.	do.	do.	24	1	18	10 0
4144	Do.	do.	do.	15	1	25	10 0
4145	Do.	do.	do.	4	1	31	10 0
4146	Do.	do.	do.	1	2	36	10 0

* Half-improved value.

† Certificate of quiet possession.

Further information regarding these lands and conditions of sale may be obtained from the Government Agent, Eastern Province, Batticaloa.

By His Excellency the Governor's command,

W. T. TAYLOR,
Acting Colonial Secretary.

No. 808, E. P.

கொலோனியல் சர்க்கிற்றத்தால் ஆய்கில,

கொழும்பு, 1900 ம் வருஷ புரட்டாசின் 29 ந் வ.

1900 ம ஆண்டு கார்த்திகைமீ 28 ந் திகதியாகிய புதன்கிழமையிலு மதனையடுத்த நாடகனிலும் கிழக்
 கு மாகாணத்து கவற்றமேந்து ஏசுரைவாகள மடங்ககனபபுத கச்சேரியில இதனடியிற் சொல்லப்பட்டிருக்க
 கிற முடிக்கூரிய காணத்தணடுகளை, அரசாட்சியாரால் உத்தரவுபண்ணப்பட்டிருக்கும் பொருத்தப்பிரகாரம்
 ஏலத்திற்குறி விற்பா, படம் 1,266, அக்கரைப்பற்று. ஏக்கரொன்

றுக்கு தரிப்பு

இல. குறிச்சி. கேள்விகாரணின பெயர். விவரம். விசாலம். விஸ்.
 2952 கருங்கொட்டத்தீவு அ. வ. வி. சினைப்பினளை மரக்காயா படடியடிப்புடக்காடு 17 3 16 10 0

இல.	குறிச்சி.	கேள்விகாரணின பெயர்.	விபரம்.	வீசாலம.		ஏக்கரொன றுக்கு தரிப் பு வலை. ரூ. ச.	
				அ. மா. ப.	ரூ. ச.	ரூ. ச.	ரூ. ச.
6916	கோளாவில்	படம 2,092. அ. மல்ததான சர்யவு	வேளாணமைப்பூமி	28	3 0	10	0
படம 1,464.							
3742	கோளாவில்	பொதுவிற்பனவு	காடு	0	3 30	10	0
3750	செடி	செடி	காடு	2	1 10	10	0
3751	செடி	செடி	காடு	2	3 7	10	0
3752	செடி	செடி	காடு	2	2 34	10	0
3753	செடி	செடி	காடு	1	3 26	10	0
3754	செடி	செடி	காடு	2	2 9	10	0
3755	செடி	செடி	காடு	1	3 19	10	0
3756	செடி	செடி	காடு	2	1 24	10	0
3757	செடி	செடி	காடு	2	1 22	10	0
3758	செடி	செடி	காடு	2	0 17	10	0
3759	செடி	செடி	காடு	2	0 30	10	0
3760	செடி	செடி	காடு	2	1 10	10	0
3761	செடி	செடி	காடு	1	3 28	10	0
3762	செடி	செடி	காடு	2	0 19	10	0
3763	செடி	செடி	காடு	3	0 39	10	0
3764	செடி	செடி	காடு	3	3 16	10	0
3765	செடி	செடி	காடு	2	0 35	10	0
3766	செடி	செடி	காடு	2	0 0	10	0
படம 990.							
143	கருங்கொட்டித்தீவு	பொதுவிற்பனவு	துவரங்குடாமுனை	1	2 3	10	0
145	செடி	செடி	மேற.	0	2 32	10	0
146	செடி	செடி	மேற.	1	0 19	10	0
147	செடி	செடி	மேற.	3	0 39	10	0
149	செடி	செடி	மொட்டையானடி வெளி	7	0 32	10	0
150	செடி	செடி	மேற.	6	1 24	10	0
151	செடி	செடி	மேற.	6	3 17	10	0
152	செடி	செடி	மேற.	8	0 30	10	0
153	செடி	செடி	காரையடிஇரவு	5	3 29	10	0
154	செடி	செடி	மேற.	4	0 27	10	0
155	செடி	செடி	மேற.	5	1 29	10	0
156	செடி	செடி	மேற.	8	3 10	10	0
157	செடி	செடி	ஆரபயததைப்பூமி	15	3 36	10	0
158	செடி	செடி	சாதாள வெளிக ஞளம்	13	2 24	10	0
161	செடி	செடி	சாதாளவெளிவட்டை	6	0 31	10	0
படம 991.							
192	அட்டாளச்சேனை	பொதுவிற்பனவு	படித்தனைக்குடா	0	1 24	10	0
193	செடி	செடி	மேற.	0	1 20	10	0
194	செடி	செடி	மேற.	3	0 32	10	0
195	செடி	செடி	நடுகுத்தகு ஏத்தலை	0	2 13	10	0
196	செடி	செடி	மேற.	0	0 38	10	0
197	செடி	செடி	நாயமார்தோட்டம்	19	2 16	10	0
198	செடி	செடி	மேற.	0	2 36	10	0
199	செடி	செடி	சப்புக்களப்பு	4	0 0	10	0
200	செடி	செடி	மேற.	4	3 21	10	0
201	செடி	செடி	மேற.	3	3 33	10	0
202	செடி	செடி	மேற.	2	0 18	10	0
203	செடி	செடி	மேற.	1	0 13	10	0
204	செடி	செடி	மேற.	1	3 5	10	0
205	செடி	செடி	மேற.	0	3 21	10	0
206	கருங்கொட்டித்தீவு	மேற.	மேற.	2	0 23	10	0
207	மேற.	மேற.	மேற.	1	3 20	10	0
208	மேற.	மேற.	மேற.	3	2 7	10	0
209	மேற.	மேற.	மேற.	1	1 10	10	0
211	அட்டாளச்சேனை	மேற.	நடுகுத்தகுவெளி	0	1 21	10	0
212	மேற.	மேற.	முனைவெளி	0	3 15	10	0
213	மேற.	மேற.	கொல்விருப்புமுனை	0	0 30	10	0
214	கருங்கொட்டித்தீவு	மேற.	கனிமடுப்பூமி	1	0 15	10	0
215	மேற.	மேற.	மேற.	2	2 24	10	0
படம் 2,558.							
76907	அட்டாளச்சேனை	சே. சிமிலத துமமா	தோட்டம்	0	1 25	12	50
76916	மேற.	க. இ. மீராமமா	மேற.	0	0 32	12	50
76920	மேற.	அ. அ. ஆசியத்தமமா	மேற.	0	0 19	12	50
76922	மேற.	ச. அலியா வெவவை	மேற.	0	0 24	12	50

இல.	குறிச்சி.	கேள்விக்காரனின் பெயர். படம 2,569.	விபரம்.	ஏக்கரொன்றுக்கு	
				விசாலம். அ.அ.பெ.	தரிப்புவிலை ரூ. ச.
76951	அட்டாளச்சேனை	உ. ஆதமலெவலை (வாயி தா கட்டாதவா) படம 1,062.	கோணவத்தை	0 2 4	12 50
981	கோளாவீல	சி. மாணிக்கப்போடி	தோட்டம்	0 0 30	12 50
982	மேற.	மு. கணபதிப்பிள்ளை, சி. வைரமுத்து	மேற.	0 1 23	12 50
983	மேற.	மா. மாறி	மேற.	0 0 33	12 50
984	மேற.	போ. தெய்வானை	மேற.	0 0 27	12 50
985	மேற.	கா. தங்கமமா	மேற.	0 1 0	அரைமதிப்பு
986	மேற.	மாணிக்கப்போடி மாரி	மேற.	0 0 25	12 50
989	மேற.	மேற.	மேற.	0 0 14	12 50
991	மேற.	சு. கண்ணமமை	மேற.	0 0 36	12 50
992	மேற.	ப. சின்னப்பிள்ளை	மேற.	0 1 10	12 50
993	மேற.	ச. கணபதி	மேற.	0 1 3	12 50
997	மேற.	ச. ஐயம்பெருமாள்	மேற.	0 1 2	12 50
999	மேற.	சு. மாணிக்கப்போடி	மேற.	0 0 20	12 50
1000	மேற.	க. சோமண:	மேற.	0 0 33	12 50
1002	மேற.	மா. வதனன்:	மேற.	0 0 29	12 50
1003	மேற.	கா. பூசாரி கணபதி	மேற.	0 0 20	12 50
1007	மேற.	மா. கதிராமணாஅதிகாரி	மேற.	0 1 0	12 50
1010	மேற.	ந. கற்பகப்போடி	மேற.	0 0 32	12 50
1011	மேற.	க. வேலாப்போடி	மேற.	0 0 37	12 50
1018	மேற.	கண்ணப்போடி கற்பகன்	மேற.	0 0 31	12 50
1029	மேற.	ம. கண்ணப்போடி, க. வே லாப்போடி, சி. வேலாப போடி, சூ. மாணிக்கப போடி, பிள்ளையார கோ விலுக்காக	மேற. மேற.	0 0 30 0 1 1	ஆட்சிபூமி ரூடி
1030	மேற.	வே. வீரப்போடி, வே. மா ரிமுத்து	மேற.	0 0 6	அரைவிலை மதிப்பு
1033	மேற.	போரப்போடி தெய்வானை படம 1,549.	மேற.	0 0 31	ஆட்சிபூமி
1044	மேற.	பொதுவிற்பனவு	பறவிஞ்சுத்துக்காடு	10 0 8	10 0
4109	கருங்கொட்டித்தீவு	பொதுவிற்பனவு	பறவிஞ்சுத்துக்காடு	10 0 15	10 0
4110	ரெடி	ரெடி	ரெடி	10 0 0	10 0
4111	ரெடி	ரெடி	ரெடி	10 0 0	10 0
4112	ரெடி	ரெடி	ரெடி	10 0 0	10 0
4113	ரெடி	ரெடி	ரெடி	10 0 11	10 0
4114	ரெடி	ரெடி	ரெடி	9 3 30	10 0
4115	ரெடி	ரெடி	ரெடி	10 0 0	10 0
4117	ரெடி	ரெடி	ரெடி	10 0 0	10 0
4118	ரெடி	ரெடி	ரெடி	10 0 0	10 0
4119	ரெடி	ரெடி	ரெடி	10 0 10	10 0
4120	ரெடி	ரெடி	ரெடி	9 3 13	10 0
4122	ரெடி	ரெடி	ரெடி	9 2 11	10 0
4123	ரெடி	ரெடி	ரெடி	10 1 9	10 0
4125	ரெடி	ரெடி	ரெடி	20 1 25	10 0
4126	ரெடி	ரெடி	ரெடி	10 0 27	10 0
4127	ரெடி	ரெடி	ரெடி	9 2 33	10 0
4129	ரெடி	ரெடி	ரெடி	20 0 30	10 0
4130	ரெடி	ரெடி	ரெடி	20 1 16	10 0
4131	ரெடி	ரெடி	ரெடி	20 3 3	10 0
4132	ரெடி	ரெடி	ரெடி	10 1 38	10 0
4134	ரெடி	ரெடி	ரெடி	20 3 20	10 0
4135	ரெடி	ரெடி	ரெடி	18 3 5	10 0
4136	ரெடி	ரெடி	ரெடி	21 0 37	10 0
4137	ரெடி	ரெடி	ரெடி	11 3 33	10 0
4139	ரெடி	ரெடி	ரெடி	20 1 0	10 0
4140	ரெடி	ரெடி	ரெடி	19 3 9	10 0
4141	ரெடி	ரெடி	ரெடி	9 2 27	10 0
4142	ரெடி	ரெடி	ரெடி	22 1 30	10 0
4143	ரெடி	ரெடி	ரெடி	24 1 18	10 0
4144	ரெடி	ரெடி	ரெடி	15 1 25	10 0
4145	ரெடி	ரெடி	ரெடி	4 1 31	10 0
4146	ரெடி	ரெடி	ரெடி	1 2 36	10 0

இக்காணிக்கைப்பற்றிய மேலதனமான விளம்பரங்களையும் விற்பனவீன கொந்திக்கைப்பற்றியும் மட்டககனப்பு அரசாட்சி ஏசனறுததுரை யவர்களிடம் வினாவி யறிந்துகொள்ளலாம்.

தேசாதிபதி மகோத்தமா அவர்களினது கட்டளையின்படி.

டபிள்யூ. றீ. தேயிலர்.

இராசாங்க விசிறின வேலைப்பாப்பவர்.

No. 809, E. P.

Colonial Secretary's Office,
Colombo, September 29, 1900.

ON Thursday, November 22, 1900, and the following days, at noon, the Government Agent for the Eastern Province will put up to auction, at his office in Batticaloa, the under-mentioned portions of Crown Land, on the terms authorized by Government.

Preliminary plan 1,043.—Porativu.

Lot.	Village.	Name of Applicant.	Description.	Extent.		Upset Price
				A.	R. P.	Per Acre.
						Rs. c.
642	Kovilporativu	K. Periyatampi for the temple	Tivukkadu	0	1 18	10 0
650	Do.	Nellippodi Kali, defaulter	do.	0	0 20	—*
D 4	Do.	Managers of the temple	Temple land	0	0 23	—*
E 4	Do.	do.	do.	0	0 30	—*
F 4	Do.	do.	do.	0	1 21	—*
G 4	Do.	do.	do.	0	0 32	—*
J 4	Do.	do.	do.	0	0 30	—*
L 4	Do.	do.	do.	0	0 39	—*
M 4	Do.	do.	do.	0	2 4	—*
Preliminary plan 1,326.						
3149	Kovilporativu	K. Kalikkuddi	Punnaippumikkulam	1	1 36	10 0
Preliminary plan 1,602.						
4407	Porativu	Proprietor of title plan No. 91,949	Pilalivempunumari	1	2 4	12 50
4408	Do.	do.	do.	1	2 29	12 50
Preliminary plan 1,625.						
4573	Kammalaporativu	K. Periyatampi	Virakkulikkadu	7	0 11	10 0
4606	Do.	C. Chinnan	Tivukkadu	2	0 12	10 0
4637	Kovilporativu	K. Chempappodi, &c.	do.	2	0 0	10 0
4640	Do.	K. Chinnattampi	do.	3	2 5	10 0
4643	Do.	P. Chinnattampi	do.	1	1 5	10 0
4645	Do.	P. Kanapati	do.	2	0 0	10 0
4646	Do.	C. Tampimuttu	do.	0	3 34	10 0
4648	Do.	C. Kumarappodi	do.	0	3 34	10 0
4658	Do.	K. Kantan, &c.	do.	1	1 8	10 0
4659	Do.	V. Murakappar	do.	0	2 31	10 0
4661	Do.	K. Katiramalai	do.	1	3 23	10 0
4665	Do.	S. Kumarappodi	do.	1	0 0	10 0
4677	Do.	K. Nallatampippodi	do.	3	3 9	10 0
4678	Do.	P. Vaikalippodi	do.	5	0 25	10 0
4680	Do.	K. Tirappodi	do.	3	3 20	10 0
4688	Do.	S. Venkadachala Aiyar	do.	2	1 27	10 0
4697	Do.	V. Chinnattampippodi	do.	0	3 10	10 0
Preliminary plan 409.						
3660	Natanai	M. Nakappan	Palaiyadimunmari-kaltidalpumi	13	0 0	10 0
3667	Do.	General sale	Ittiyadippumi	7	2 0	10 0
3669	Do.	P. H. Tampimuttu, defaulter	do.	18	0 35	10 0
Preliminary plan 413.						
3703	Natanai	T. Vinachittampi, defaulter	Fit for paddy	2	0 14	10 0
3709	Do.	C. Pattar	Open and cultivated land	3	1 35	10 0
Preliminary plan 417.						
3792	Natanai	P. H. Vaiyan Atikari, &c.	Iluppaiyadippallam	12	2 9	10 0
3793	Do.	S. Velantan	Iluppaiyadivaddai	10	2 38	10 0
3795	Do.	P. H. Kalenterlevvai	Kennimadu	13	2 38	10 0
Preliminary plan 422.						
3898	Natanai	K. Kannappan, &c.	Katpuvalvaddai	18	1 30	10 0
Preliminary plan 424.						
3900	Natanai	A. Tanmar, &c.	Mandukkalmunmari	31	2 11	10 0
Preliminary plan 425.						
3901	Natanai	General sale	Open and jungle	27	2 0	10 0
Preliminary plan 436.						
3963	Natanai	S. Venkadachalakkurukkal	Vaddavalaippumi	17	1 0	10 0
3965	Do.	K. Periyatampi Udaiyar	do.	28	0 27	10 0
3966	Do.	S. Venkadachalakkurukkal	Chinnappallam	12	0 0	10 0
3967	Do.	S. Kannantan	Vaddavalaippumi	4	0 16	10 0
3968	Do.	do.	do.	16	0 0	10 0
Preliminary plan 415.						
3773	Natanai	K. Nantiyappan	Cultivated land	0	1 23	10 0
3774	Do.	do.	do.	2	1 31	10 0
3775	Do.	do.	do.	2	1 5	10 0
3776	Do.	P. Parpati	do.	3	3 14	10 0
Preliminary plan 418.						
3800	Natanai	N. Velappodi, defaulter	Open land	2	0 10	10 0

* Certificate of quiet possession.

Lot.	Village.	Name of Applicant.	Description.	Extent.			Upset Price per Acre.	
				A.	R.	P.	Rs.	c.
Preliminary plan 459.								
4268	Natanai	K. Katpurappodi, &c.	Low jungle	12	2	18	10	0
4273	Do.	M. Kunchikkantappodi, &c.	Fit for paddy	7	0	22	10	0
4279	Palukamam	V. V. Tanmar	Kalladimunmari	5	3	1	—*	
4284	Kovilporativu	K. Katirkamappodi	Jungle	12	1	8	10	0
4285	Do.	A. Velappodi	do.	1	3	0	10	0
4286	Do.	P. H. Katirkamappodi	do.	0	1	17	10	0
4289	Do.	P. H. Muttappodi	Low land	11	3	18	10	0
4290	Do.	K. Katiramalai	High land	1	3	20	10	0
4291	Do.	do.	Low land	1	1	6	10	0
4292	Do.	do.	do.	1	3	4	10	0
4293	Do.	M. Katiravelu	do.	0	1	20	10	0
4294	Natani	V. V. Kunchippali	Jungle and open land	1	0	10	10	0
4295	Do.	General sale	do.	7	1	38	10	0
Preliminary plan 461.								
4345	Natanai	K. Chinnattampipodi	Jungle	4	2	9	10	0
Preliminary plan 471.								
4470	Natanai	C. Kunchittampipodi, defaulter	Encroachment	0	2	30	—*	
4471	Do.	N. Chinnattampi	Jungle and open land	4	2	28	10	0
4474	Do.	General sale	do.	10	1	14	10	0
4481	Do.	V. Periyatampi, &c.	do.	5	3	35	10	0
Preliminary plan 472.								
4482	Natanai	K. Chinkavannan	Minniyadivaddai	7	1	0	10	0
4485	Do.	V. Katiramalai	Anaikaddinaveli	15	1	24	10	0
4488	Do.	M. Velappodi	do.	6	3	14	10	0
Preliminary plan 473.								
4491	Natanai	C. Velan	Jungle and open land	9	3	27	10	0
Preliminary plan 480.								
4550	Natanai	K. Tanmar	Fit for paddy	4	3	31	10	0
4551	Do.	do.	do.	8	0	30	10	0
Preliminary plan 482.								
4585	Natanai	N. Palippodi	Fit for paddy	8	3	0	10	0
4586	Do.	M. Velappodi	do.	9	3	0	10	0
4587	Do.	P. Kantappodi	do.	6	0	20	10	0
Preliminary plan 483.								
4590	Natanai	T. Somanadan	Fit for paddy	21	3	5	10	0
4594	Palukamam	N. Mundappodi	do.	5	2	36	10	0
4595	Do.	V. Somanadar	do.	10	1	6	10	0
4597	Do.	P. H. Chinnattampi	do.	4	1	26	10	0
4599	Do.	N. Mundappodi Udaiyar	do.	8	0	26	10	0
4600	Do.	V. Kanapatippillai	do.	17	3	14	10	0
4603	Do.	K. Tanmar	Jungle	7	3	9	10	0
4604	Do.	P. Kannappan	Cultivated	5	3	16	10	0
4605	Do.	V. V. Tanmar, &c.	Cultivated and jungle	12	0	0	10	0
4607	Do.	General sale	do.	4	3	30	10	0
4608	Do.	Owner of title plan 61,197	Encroachment	1	3	16	10	0
4609	Do.	do.	Jungle	3	1	20	10	0
4610	Do.	do.	do.	8	2	0	10	0
4611	Do.	V. Somanadar	do.	17	1	20	10	0
4612	Do.	D. Katirkamappodi Vanniya	Cleared land	12	0	20	10	0
4513	Do.	T. Arumukam	Encroachment	7	0	33	10	0
4614	Do.	P. Kannappan	Cultivated	7	1	4	10	0
4623	Do.	S. Chantiyakuppillai	Jungle	3	0	37	10	0
4624	Do.	do.	do.	5	1	22	10	0
4625	Do.	do.	do.	7	2	5	10	0
Preliminary plan 487.								
4640	Natanai	General sale	Fit for paddy	2	0	0	10	0
Preliminary plan 839.								
10034	Natanai	V. V. Kanapatippillai	Viratoddum	0	2	23	10	0
10042	Do.	do.	Mutalaikkenimadu	0	3	0	10	0
Preliminary plan 1,164.								
1965	Natanai	P. Chinnattampi	Chinnattumunmari	5	1	3	10	0
1966	Do.	P. Virakkudi	Katchilamadumunmari	4	0	0	10	0
T 13	Do.	do.	do.	0	3	34	10	0
Preliminary plan 1,307.								
3124	Natanai	C. Tenappodi	Nayattuppumi	3	2	10	10	0
3125	Do.	do.	do.	0	3	14	10	0
Preliminary plan 1,309.								
3128	Natanai	A. Katirkamar, &c.	Gonakamaduppumi	0	3	33	10	0
Preliminary plan 1,521.								
3959	Natanai	Virachampan, &c.	Pilalivempu	0	3	13	10	0
3960	Do.	do.	do.	2	2	20	10	0
3963	Do.	A. Katiran	do.	0	1	31	10	0

* Certificate of quiet possession.

Lot.	Village.	Name of Applicant.	Description.	Extent. A. R. P.	Upsat Price per Acre. Rs. c.	
		Preliminary plan 1,522.				
3964	Natanai	K. Tampiyakkurukkal, &c.	Manalkalkadu	0 3 29	10 0	
3965	Do.	do.	do.	1 1 24	10 0	
		Preliminary plan 1,609.				
4446	Natanai	A. Kumarachampan	Kunchanmunmarikkadu	1 1 17	10 0	
4447	Do.	do.	do.	1 2 1	10 0	
		Preliminary plan 2,490.				
76639	Natanai	P. H. Periyatampi, defaulter	Puliechhaltidal	0 3 24	10 0	
76640	Do.	V. Palipodi, defaulter	do.	0 0 32	10 0	
76641	Do.	P. H. Periyatampi and V. Kattapodi, defaulters	Puliyadivayal	0 0 15	12 50	
76642	Do.	do.	do.	0 0 6	12 50	
		Preliminary plan 435.				
3959	Vellaveli	P. H. Muttappodi, &c.	Fit for sundries	4 3 19	10 0	
		Preliminary plan 1,601.				
4406	Vellaveli	Katirkamappodi, &c.	Pullantikkuda	1 2 26	10 0	
		Preliminary plan 485.				
4635	Katchenai	V. V. Mailipodi	Cultivated and jungle	28 2 19	10 0	
4637	Do.	M. Alvappodi	Jungle	12 0 30	10 0	
		Preliminary plan 2,145.				
7082	Tikkodai	V. Marimuttu	Kalimadukkadu	23 0 0	10 0	
		Preliminary plan 2,313.				
75898	Kalimadu	P. H. Aptulkatarlevvai	Ulvaddai	137 1 0	10 0	
75901	Do.	V. V. Chamittampi	Irakkattuvaddai	17 0 7	10 0	
75903	Do.	do.	Munkiladivaddai	31 2 26	10 0	
		Preliminary plan 2,423.				
76319	Kalimadu	I. M. Malaiyalevvai	Pokkinivaddaikkadu	36 0 28	10 0	
76320	Do.	I. Avuvakkar	do.	11 2 0	10 0	
		Preliminary plan 2,475.				
76566	Kalimadu	I. Iyuralevvai	Chankattarikkadu	11 0 0	10 0	
76569	Vilavaddavan	S. Kanapatiyan	Marutadikkadu	8 3 12	10 0	
		Preliminary plan 2,483.				
76592	Kalimadu	I. Mukammattulevvai	Pallavaddai	2 3 20	10 0	
76593	Do.	M. Aliyar Marakkayar	do.	9 3 33	10 0	
		Preliminary plan 730.				
8951	Vellankiri	General sale	Fit for paddy	74 2 0	10 0	
8953	Do.	U. Ismalevvai	do.	45 1 0	10 0	
8954	Do.	M. Asanalevvai	do.	43 3 0	10 0	
8955	Do.	K. Ponniah and others	do.	14 3 20	10 0	
8969	Do.	do.	do.	33 2 30	10 0	
8971g	Do.	General sale	do.	11 3 17	10 0	
8958c	Do.	K. Ponniah and others	do.	23 2 12	10 0	

Further information regarding these lands and conditions of sale may be obtained from the Government Agent, Eastern Province, Batticaloa.

By His Excellency the Governor's command,

W. T. TAYLOR,
Acting Colonial Secretary.

No. 809, E. P.

கொலோனியல் சக்கிந்தாரா ஆபீசில்,
கொழும்பு, 1900 ம் ஆண்டு பிரட்டாசுமன் 29 ந் உ.

1900 ம் ஆண்டு கார்த்திகைமாதம் 22 ந் திசுகியாகிய வியாழக்கிழமையிலு மதனையடுத்த நாட்களிலும் கிழக்கு மாகாணத்து கவற்செய்து ஏசுந் தவர்கள் மட்டக்களப்பு உச்சேரியில் இதனடியிற் சொல்லப்படடிரு ககிற முடிக்கூரிய காணித்துண்டுகளை, அரசாட்சியாரால் உதரவுபண்ணப்பட்டிருக்கும் பொருத்தப்பிரகாரம் ஏலத்திற்குறி விற்பார்.

படம் 1,043—போர்தீவு.

இல.	குறிச்சு.	கேள்விக்காரனின் பெயர்.	விபரம்.	வீசாலம். அ. மூ. ப.	ஏக்கரங்கள். பு. விலை. ரூ. ச.
642	கோவில்போர்தீவு	க. பெரியதம்பி கோவிழக்காசு	தீவுகாடு	0 1 18	10 0
650	செடி	நெ. காளி (வாயிதா கட்டாத வன்)	செடி	0 0 20	ஆட்சேபமுமி
D 4	செடி	கோவில் யாபாரிப்பு	கோவிலபூமி	0 0 23	செடி
E 4	செடி	செடி	செடி	0 0 30	செடி
F 4	செடி	செடி	செடி	0 1 21	செடி
G 4	செடி	செடி	செடி	0 0 32	செடி
J 4	செடி	செடி	செடி	0 0 30	செடி
L 4	செடி	செடி	செடி	0 0 39	செடி
M 4	செடி	செடி	செடி	0 2 4	செடி

இல.	குறிச்சி.	கேள்விக்காரரின் பெயர்.	விபரம்.	விசாரலம்.		ஏத்க்கொன்
				அ. ரூ. ப.	ரூ. ச.	றுக்கு தரிப் புலலை.
3149	கோவிலபோரதிவு	க. காளிக்ஞாடி படம 1,326.	புன்னைப்பழமிக்குளம்	1	1 36	10 0
4407	போரதிவு	91,949 தொம்பர் படத்தினு ரித்தாளன் படம 1,602.	பிலாவிவெம்பமுன் மாரி	1	2 4	12 50
4408	ஓடி	ஓடி படம 1,625.	ஓடி	1	2 29	12 50
4573	கம்மாளபோரதிவு	க. பெரியதம்பி	வீரககுளிக்காடு	7	0 11	10 0
4606	ஓடி	க. சின்னன்	திவுக்காடு	2	0 12	10 0
4637	கோவிலபோரதிவு	க. செம்பாப்போடி	ஓடி	2	0 0	10 0
4640	ஓடி	ப. சின்னத்தம்பி	ஓடி	3	2 5	10 0
4643	ஓடி	ப. கனபதி	ஓடி	1	1 5	10 0
4645	ஓடி	சி. தம்பிமுத்து	ஓடி	2	0 0	10 0
4646	ஓடி	சி. குமரப்போடி	ஓடி	0	3 34	10 0
4648	ஓடி	க. கந்தனு மறுபேரும்	ஓடி	0	3 34	10 0
4658	ஓடி	வை. முருகப்பா	ஓடி	1	1 8	10 0
4659	ஓடி	க. கதிரமலை	ஓடி	0	2 31	10 0
4661	ஓடி	சி. குமரப்போடி	ஓடி	1	3 23	10 0
4665	ஓடி	க. நல்லதம்பிப்போடி	ஓடி	1	0 0	10 0
4677	ஓடி	ப. வைகாளிப்போடி	ஓடி	3	3 9	10 0
4678	ஓடி	க. திராப்போடி	ஓடி	5	0 25	10 0
4680	ஓடி	ச. வெங்கடாசலையர்	ஓடி	3	3 20	10 0
4688	ஓடி	மு. காத்தி	ஓடி	2	1 27	10 0
4697	ஓடி	வை. சின்னத்தம்பிப்போடி படம 409.	ஓடி	0	3 10	10 0
3660	நாதனை	மு. நாகப்பன்	பாணியடிமுன்மாரி கல கிடலபூமி	13	0 0	10 0
3667	ஓடி	பொதுவிற்பனவு	இத்தியடிப்பூமி	7	2 0	10 0
3669	ஓடி	பொ. த. தம்பிமுத்து (வாயி தாக்கட்டாதவன்)	ஓடி	18	0 35	10 0
3703	ஓடி	படம 413. தொ. வினாசைத்தம்பி (வாயிதா கட்டாதவா)	வேளாண்மைக்கேற் றது	2	0 14	10 0
3709	ஓடி	சீ. பத்தா	செய்கைபண்ணியபூமி	3	1 35	10 0
3792	ஓடி	படம. 417. பொ. த. வையன் அதிகாரி	இலுபபையடிபள்ளம்	12	2 9	10 0
3793	ஓடி	ச. வேலரிய்தன்	இலுபபையடிவடடை	10	2 38	10 0
3795	ஓடி	பொ. த. கலந்தாலெவ்வை படம 422.	கேணிமடு	13	2 38	10 0
3898	ஓடி	க. கண்ணப்பனு மறுபேரும் படம 424.	கறபூவலவடடை	18	1 30	10 0
3900	ஓடி	அ. தனமரு மறுபெயரும் படம 425.	மண்டுகலமுன்மாரி	31	2 11	10 0
3901	ஓடி	பொதுவிற்பனவு படம 436.	வெடடையுங்காடும்	27	2 0	10 0
3963	ஓடி	வெங்கிடாசலக் குருக்கள்	வடடவளைப்பூமி	17	1 0	10 0
3965	ஓடி	கு. பெரியதம்பி உடையார	ஓடி	28	0 27	10 0
3966	ஓடி	வெங்கிடாசலக் குருக்கள்	சின்னப்பள்ளம்	12	0 0	10 0
3967	ஓடி	சி. கண்ணையுதன்	வடடவளைப்பூமி	4	0 16	10 0
3968	ஓடி	ஓடி படம 415.	ஓடி	16	0 0	10 0
3773	ஓடி	க. நந்தியப்பன்	செய்கைபண்ணியபூமி	0	1 23	10 0
3774	ஓடி	ஓடி	ஓடி	2	1 31	10 0
3775	ஓடி	ஓடி	ஓடி	2	1 5	10 0
3776	ஓடி	ப. பாரப்பதி படம 418.	ஓடி	3	3 14	10 0
3800	ஓடி	நா. வேலாப்போடி (வாயிதா கட்டாதவா) படம 459.	வெடடைப்பூமி	2	0 10	10 0
4268	ஓடி	க. கற்பூரப்போடியும் மறுபே ரும்	தளைக்காடு	12	2 18	10 0
4273	ஓடி	மு. சூஞ்சிக்கந்தப்போடியும் மறுபேரும்	வேளாணழைச்சொய் கைக்கேற்றது	7	0 22	10 0
4279	பளுகாமம்	வ. வி. தனமா	கல்லடிமுன்மாரி	5	3 1	10 0

இல.	குறிச்சி.	கேள்விக்காரரின் பெயர்.	விபரம்.	ஏக்கரொன்றுக்கு விசாலம்.		தரிப்புவிசை		
				ஏ. மு. பெ.	ரூ. ச.	ரூ. ச.	ரூ. ச.	
4284	கோவிலபோரதீவு	க. கதிராமப்போடி	காடு	12	1	8	10	0
4285	ஹெ	அ. வேலாப்போடி	காடு	1	3	0	10	0
4286	ஹெ	பொ. த. கதிராமப்போடி	காடு	0	1	17	10	0
4289	ஹெ	பொ. த. முதலாப்போடி	பள்ளயபூமி	11	3	18	10	0
4290	ஹெ	க. கதிராமலை	தீவபூமி	1	3	20	10	0
4291	ஹெ	ஹெ	பள்ளயபூமி	1	1	6	10	0
4292	ஹெ	ஹெ	ஹெ	1	3	4	10	0
4293	ஹெ	மு. கதிரவேலு	ஹெ	0	1	20	10	0
4294	நாதனை	வ. வீ. குஞ்சுப்பாவி	காடும வெடடையும	1	0	10	10	0
4295	ஹெ	பொதுவிற்பனை	ஹெ	7	1	38	10	0
படம் 461.								
4345	ஹெ	க. சின்னத்தம்பியபோடி	காடு	4	2	9	10	0
படம் 471.								
4470	ஹெ	சி. குஞ்சித்தம்பியபோடி (வா யிதா கட்டதவா)	கூட்டிப்பிடித்தபூமி	0	2	30	ஆட்டிபூமி	
4471	ஹெ	ந. சின்னத்தம்பி	காடுமவெடடையும	4	2	28	10	0
4474	ஹெ	பொதுவிற்பனை	ஹெ	10	1	14	10	0
4481	ஹெ	வ. பெரியதம்பியுமறுபேரும	ஹெ	5	3	35	10	0
படம் 472.								
4482	ஹெ	க. சிங்கவண்ணன்	மின்னியடிவட்டி	7	1	0	10	0
4485	ஹெ	வை. கதிராமலை	ஆணைகட்டின வெளி	15	1	24	10	0
4488	ஹெ	மு. வேலாப்போடி	ஹெ	6	3	14	10	0
படம் 473.								
4491	ஹெ	சி. வேலன்	காடும வெடடையும	9	3	27	10	0
படம் 480.								
4550	ஹெ	க. தனமா	வேளாணமைக்கேற்ற பூமி	4	3	31	10	0
4551	ஹெ	ஹெ	ஹெ	8	0	30	10	0
படம் 482.								
4585	ஹெ	நா. பாலிப்போடி	ஹெ	8	3	0	10	0
4586	ஹெ	மு. வேலாப்போடி	ஹெ	9	3	0	10	0
4587	ஹெ	ப. கந்தப்போடி	ஹெ	6	0	20	10	0
படம் 483.								
4590	ஹெ	தோ. சோமனாதன்	ஹெ	21	3	5	10	0
4594	பளுகாமம்	தோ. முண்டாப்போடி	ஹெ	5	2	36	10	0
4595	ஹெ	வீ. சோமனாதா	ஹெ	10	1	6	10	0
4597	ஹெ	பொ. த. சின்னத்தம்பி	ஹெ	4	1	26	10	0
4599	ஹெ	தோ. முண்டாப்போடி உடையார	ஹெ	8	0	26	10	0
4600	ஹெ	வை. கணபதிப்பிள்ளை	ஹெ	17	3	14	10	0
4603	ஹெ	க. தனமா	காடு	7	3	9	10	0
4604	ஹெ	ப. கண்ணப்பன்	வேளாணமைசெய்தது	5	3	16	10	0
4605	ஹெ	வ. வி. தனமரும் மறுபேரும	வேளாணமைக்காடு	12	0	0	10	0
4607	ஹெ	பொதுவிற்பனை	ஹெ	4	3	30	10	0
4608	ஹெ	61,197 நொம்பா படத்தினூரி ததாளா	கூட்டிப்பிடித்தபூமி	1	3	16	10	0
4609	ஹெ	ஹெ	காடு	3	1	20	10	0
4610	ஹெ	ஹெ	காடு	8	2	0	10	0
4611	ஹெ	வி. சோமனாதா	காடு	17	1	20	10	0
4612	ஹெ	கதிராமப்போடி வன்னிமை	துப்பரவுபண்ணியபூமி	12	0	20	10	0
4613	ஹெ	த. ஆறுமுகம்	கூட்டிப்பிடித்தபூமி	7	0	33	10	0
4614	ஹெ	ப. கண்ணப்பன்	வேளாணமைசெய்தது	7	1	4	10	0
4623	ஹெ	சந்தியாசூப்பிள்ளை	காடு	3	0	37	10	0
4624	ஹெ	ஹெ	காடு	5	1	22	10	0
4625	ஹெ	ஹெ	காடு	7	2	5	10	0
படம் 487.								
4640	நாதனை	பொதுவிற்பனை	வேளாணமைக்காகியது	2	0	0	10	0
படம் 839.								
10034	ஹெ	வ. வி. கணபதிப்பிள்ளை	வீரைத்தோட்டம்	0	2	23	10	0
10042	ஹெ	ஹெ	முதலையக்கேணிமடு	0	3	0	10	0
படம் 1,164.								
1965	ஹெ	ப. சின்னத்தம்பி	சீனத்துமுனமாரி	5	1	3	10	0
1966	ஹெ	ப. வீரககுட்டி	கச்சிலாமடுமுனமாரி	4	0	0	10	0
T 13	ஹெ	ஹெ	ஹெ	0	3	34	10	0
படம் 1,307.								
3124	ஹெ	தேவப்போடி	நாயாததுபூமி	3	2	10	10	0
3125	ஹெ	ஹெ	ஹெ	0	3	14	10	0

இல.	குறிச்சி.	கேள்விக்காரனின் பெயர்.	விபரம்.	ஏக்கரொன் றுக்கு தரிப் பு விலை.	
				வீசாலம். அ. று. பெ.	ரூ. ச.
3128	நாதனை	படம 1,309. அ. கதிராமநு மறுபேரும்	சோனாகாமபேபூமி	0 3 33	10 0
3959	ஹெ	படம 1,521. விரச்சாமபான	பிலாலிவெமபு	0 3 13	10 0
3960	ஹெ	ஹெ	ஹெ	2 2 20	10 0
3963	ஹெ	அ. கதிரான	ஹெ	0 1 31	10 0
3964	ஹெ	படம 1,522. க. தமபையாகருநகன்	மனலகலகாடு	0 3 29	10 0
3965	ஹெ	ஹெ	ஹெ	1 1 24	10 0
4446	ஹெ	படம 1,609. அ. குமரச்சாமபான	குருசன்முனமாரிககாடு	1 1 17	10 0
4447	ஹெ	ஹெ	ஹெ	1 2 1	10 0
76639	ஹெ	படம 2,490. பொ. த. பெரியதம்பி (வாயி தாக்கடாதவா)	புளிச்சலதில	0 3 24	10 0
76640	ஹெ	வை. பாலிப்போடி	ஹெ	0 0 32	10 0
76641	ஹெ	பொ. த. பெரியதம்பியும் மறு பேரும்	புளியடிவயல	0 0 15	12 50
76642	ஹெ	ஹெ	ஹெ	0 0 6	12 50
3959	வெல்லாவெளி	படம 435. பொ. த. முதலாப்போடியும் மறுபேரும்	சிறுதானியச்செய்கை ககேற்றது	4 3 19	10 0
4406	ஹெ	படம 1,601. கதிராமப்போடியும் மறுபே ரும்	புல்லாந்திககாடு	1 2 26	10 0
4635	கற்சேன	படம 485. வ. வீ. மையிலிப்போடி	செய்கைபண்ணிய தும் காரும்	28 2 19	10 0
4637	ஹெ	மு. ஆளவாப்போடி	காடு	12 0 30	10 0
7082	குககொடை	படம 2,145. வீ. மாரிமுத்து	களிமடுக்காடு	23 0 0	10 0
75898	களிமடு	படம 2,313. பொ. த. அலுவலகாதாலெ வவை	உளவடடை	137 1 0	10 0
75901	ஹெ	வ. வீ. சாமித்தம்பி	இரககத்தவடடை	17 0 7	10 0
75903	ஹெ	ஹெ	முங்கிலடிவடடை	31 2 26	10 0
76319	களிமடு	படம 2,423. இ. ம. மலையாலெவவை	பொககணிவடடை காடு	36 0 28	10 0
76320	ஹெ	இ. அலுவலகா	ஹெ	11 2 0	10 0
76566	களிமடு	படம 2,475. இ. இவ்ருலெவவை	செங்கத்தாரிககாடு	11 0 0	10 0
76569	விளாவட்டவான	ச. கணபதியான	உருத்தழிக்காடு	8 3 12	10 0
76592	களிமடு	படம 2,483. இ. முகமமதுலெவவை	பள்ளவடடை	2 3 20	10 0
76593	ஹெ	மு. அலியாமரக்காயா	ஹெ	9 3 33	10 0
8951	வெல்லவிகிரி	படம 730. பொ துவிற் பனவு	வேளாண்மைக்கா கியது	74 2 0	10 0
8953	ஹெ	உ. இலமாலெவவை	ஹெ	45 1 0	10 0
8954	ஹெ	மு. அசனாலெவவை	ஹெ	43 3 0	10 0
8955	ஹெ	ச. பொன்னையாவும் மறுபேரும்	ஹெ	14 3 20	10 0
8969	ஹெ	ஹெ	ஹெ	33 2 30	10 0
8971g	ஹெ	பொ துவிற் பனவு	ஹெ	11 3 17	10 0
8958c	ஹெ	க. பொன்னையாவும் மறு பேரும்	ஹெ	23 2 12	10 0

இக்காணிகளைப் பற்றிய மேலதனமான விளம்பரங்களையும் விற் பனவின் கொந்தீசுகளையும் பற்றி மட்ட
க்களப்பு அரசாட்சி ஏசுநறுத்துரை யவர்களிடம் வினாவி யறிந்துகொள்ளலாம்.

தேசாதிபதி மகோத்தமர் அவர்களினது கட்டளையின்படி,

டபிள்யூ. ற். தேயிலர்;

இராசாங்க விகிதரின வேலைபரப்பவர்.

No. 810, E. P.

Colonial Secretary's Office,
Colombo, September 29, 1900.

ON Monday, November 26, 1900, and the following days, at noon, the Government Agent for the Eastern Province will put up to auction, at his office in Batticaloa, the under-mentioned portions of Crown Land, on the terms authorized by Government.

Lot.	Village.	Name of Applicant.	Description.	Extent.		Upset Price per Acre.	
				A.	R. P.	Rs.	c.
Preliminary plan 602.—Karaiyaku pattu.							
6643	Naippaddimunai	General sale	Jungle	1	2 16	10	0
6644	Do.	do.	do.	0	3 25	10	0
6649	Do.	do.	do.	2	1 21	10	0
6654	Do.	do.	do.	0	3 38	10	0
Preliminary plan 857.							
10317	Naippaddimnai	Gaspar Ponnaiya	Mankalankenippumi	1	3 31	10	0
10318	Do.	do.	do.	1	2 17	10	0
10319	Do.	General sale	do.	2	0 34	10	0
10320	Do.	do.	do.	2	1 20	10	0
10321	Do.	K. Champrantu	Encroachment	1	0 35	10	0
10322	Do.	K. Arumukam, &c.	do.	3	3 27	10	0
10326	Do.	K. Chinnattampi	Garden	1	0 29	10	0
10328	Do.	C. V. V. Kanapati	do.	0	3 1	10	0
10339	Do.	General sale	Mankalankenippumi	1	1 9	10	0
10340	Do.	K. Chinnappillai	do.	1	2 38	10	0
10341	Do.	K. Kumariyan	Half-value land	1	0 5	10	0
10343	Do.	K. Kantappan, &c.	Mankalankenippumi	1	0 28	10	0
10347	Do.	K. Chinniya	Encroachment	0	1 25	10	0
10355	Do.	General sale	Fit for cocoanuts	3	0 24	10	0
10356	Do.	do.	do.	1	1 9	10	0
10404	Pandiruppu	do.	do.	0	3 4	10	0
Preliminary plan 268.							
189	Naippaddimunai	S. Vairan	Garden	0	0 36	—	*
214	Do.	Rev. C. S. Kasinader	do.	0	0 18	—	†
216	Do.	Chinnappillai Parasiramen	do.	0	1 0	—	†
217	Do.	Vairattai, widow of Casinader	do.	0	1 0	—	†
227	Do.	K. Vaitilinkam	do.	0	1 0	—	*
228	Do.	S. Velantan	do.	0	1 0	—	*
242	Do.	K. Kasinatar	do.	0	0 33	—	*
243	Do.	S. Kanapatiyau	do.	0	0 27	—	*
K 1	Do.	K. Kantammai	do.	0	0 27	—	*
P 1	Do.	A. Kali and A. Teivanai	do.	0	0 32	—	†
T 1	Do.	K. Arunachalam	do.	0	0 14	—	†
U 1	Do.	Rev. C S Kasinader	do.	0	0 13	—	†
V 1	Do.	V. Arumukam (on behalf of Mari- amman temple)	Garden	0	1 3	—	†
W 1	Do.	K. Vaikali	do.	0	0 15	—	†
X 1	Do.	C. Vairan	do.	0	0 13	—	†
Preliminary plan 1,251.							
2808	Chennaikkudiruppu	V. Kantan	Meddukkadduppumi	3	1 19	10	0
Preliminary plan 2,273.							
P 54	Chennaikkudiruppu	A. Mirasaivu	Veppadippumi	0	3 14	12	50
Preliminary plan 2,265.							
7586	Pandiruppu	V. Chinnattampi	Vempuppumi	3	2 14	10	0
Preliminary plan 278.							
68	Periyanilavanai	Tanti	Fit for sundries	0	0 32	10	0
Preliminary plan 992.							
229	Periyanilavanai	General sale	Jungle	3	0 15	10	0
Preliminary plan 1,283.							
2990	Periyanilavanai	General sale	Puliyadikkadu	1	0 18	10	0
Preliminary plan 1,753.							
5454	Turainilavanai	V. Kalikkuddi	Vakaiyadivalavu	0	0 9	12	50
5459	Do.	V. Vairamuttu	Mutiraiyadivalavu	0	0 8	—	†
Preliminary plan 854.							
10217	Karaitivu	K. Kailayapillai	Garden	0	1 27	—	*
Preliminary plan 726.							
8890	Mavadippalli	H. Mukammattulevvai Meyatin	Narrow bare strip	0	0 1-50	10	0
8897	Do.	A. P. Chilaimankandu	Open land	1	0 19	10	0
8898	Do.	do.	do.	0	0 24	10	0
8903	Do.	H. Akamatulevvai	Narrow bare strip	0	0 1-75	10	0
8905	Do.	H. Utumankandu	Bare land	0	0 16	10	0
8910	Do.	A. Ivuraimlevvai	Open land	0	3 17	10	0
8911	Do.	A. Ismail	Bare land	0	0 31	10	0
8919	Do.	Avaumma	do.	0	0 3	10	0

* Half improved value.

† Certificate of quiet possession.

Lot.	Village.	Name of Applicant.	Description.	Extent. A. R. P.	Upset Price per Acre. Rs. c.
		Preliminary plan 794.—Nintavur pattu.			
9583	Nintavur	General sale	Jungle	5 3 33	10 0
9584	Do.	do.	do.	3 0 16	10 0
9585	Do.	do.	do.	2 0 28	10 0
9586	Do.	K. Meyatinvava	do.	4 0 31	10 0
9587	Do.	General sale	do.	2 2 21	10 0
9589	Do.	do.	do.	4 2 12	10 0
9590	Do.	do.	do.	7 3 6	10 0
9592	Do.	do.	do.	8 1 18	10 0
9593	Do.	do.	do.	9 1 19	10 0
9594	Do.	do.	do.	8 3 31	10 0
9595	Do.	do.	do.	49 0 0	10 0
9596	Do.	do.	do.	26 3 13	10 0
		Preliminary plan 798.			
9652	Nintavur	General sale	Jungle	1 0 22	10 0
9653	Do.	do.	do.	2 0 10	10 0
9663	Do.	do.	do.	1 2 0	10 0
		Preliminary plan 1,048.			
773	Nintavur	General sale	Puliyadichchenai	2 2 6	10 0
		Preliminary plan 1,583.			
4316	Nintavur	General sale	Panichchancholaik- kadu	9 0 25	10 0
		Preliminary plan 2,275.			
75608	Periyaniavanai	P. Aliyar	Punnaiyadikkadu	1 0 0	10 0
75611	Marutamunai	P. Mukammattulevvai	do.	25 3 20	10 0

Further information regarding these lands and conditions of sale may be obtained from the Government Agent, Eastern Province, Batticaloa.

By His Excellency the Governor's command,

W. T. TAYLOR,
Acting Colonial Secretary.

No. 810, E. P.

கொல்லானியல சுககிற்றத்தார் ஆபிசில்,
கொழும்பு, 1900 ம் ஆண்டு பிரட்டாசினஸ் 29 ன் உ.

1900 ம் ஆண்டு கார்த்திகைமாதம் 26 ன் திகதியாகிய திங்கட்கிழமையிலு மதனையடுத்த நாட்களிலும் கிழக்கு மாகாணத்து கவற்றணமேந்து ஏசன்றவர்கள் மட்டுக்களப்பு கச்சேரியில் இதனடியிற் சொல்லப்பட்டிரு ககிற முடிக்குரிய காணித்துண்டுகளை, அரசாட்சியாரால் உத்தரவுபண்ணப்பட்டிருக்கும் பொருத்தப்பிரகார ம் ஏலத்திற்குறி விற்றார்.

இல.	குறிச்சி.	கேள்விக்காரரின் பெயர்.	விபரம்.	அ. ரூ. ப.	ரூ. ச.
		படம் 602.—கரைவாசூப்பற்று.		ஏக்கரான் றுக்கு தரிப் பு விலை.	
				அ. ரூ. ப.	ரூ. ச.
6643	நாயப்படடிமுனை	பொதுவிற்பனவு	காடு	1 2 16	10 0
6644	செடி	செடி	காடு	0 3 25	10 0
6649	செடி	செடி	காடு	2 1 21	10 0
6654	செடி	செடி	காடு	0 3 38	10 0
		படம் 857.			
10317	நாயப்படடிமுனை	கலையாபொன்னையா	மங்கலனகேணிப்பூமி	1 3 31	10 0
10318	செடி	செடி	செடி	1 2 17	10 0
10319	செடி	பொதுவிற்பனவு	செடி	2 0 34	10 0
10320	செடி	செடி	செடி	2 1 20	10 0
10321	செடி	செடி	கூட்டப்பிடித்தபூமி	1 0 35	10 0
10322	செடி	கா. ஆறுமுகமூல மறு பேரும	செடி	3 3 27	10 0
10326	செடி	க. சினனத்தமயி	தோட்டம்	1 0 29	10 0
10328	செடி	வ. வி. கணயதி	செடி	0 3 1	10 0
10339	செடி	பொதுவிற்பனவு	மங்கலனகேணிப்பூமி	1 1 9	10 0
10340	செடி	க. சினனப்பிள்ளை	செடி	1 2 38	10 0
10341	செடி	க. குமறையன	அரைவிலைமதிப்புப்பூமி	1 0 5	10 0
10343	செடி	க. கந்தப்பனாம மறு பேரும	மங்கலனகேணிப்பூமி	1 0 28	10 0
10347	செடி	க. சினனையா	கூட்டப்பிடித்தபூமி	0 1 25	10 0
10355	செடி	பொதுவிற்பனவு	தென்னககேற்றபூமி	3 0 24	10 0
10356	செடி	செடி	செடி	1 1 9	10 0
10404	செடி	செடி	செடி	0 3 4	10 0
		படம் 268.			
189	நாயப்படடிமுனை	சி. வைரன	தோட்டம்	0 0 36	அரைவிலை மதிப்புப் பூமி
214	செடி	சா. சி. காசிநாதய பா திரி யா	செடி	0 0 18	
216	செடி	சீ. பரசிராமன	செடி	0 1 0	ஆட்சிப்பூமி
217	செடி	காசிநாதாக்கைமை வை ராத்தை	செடி	0 1 0	செடி

இல.	குறிச்சி.	கேள்விக்காரனின் பெயர்.	விவரம்.	ஏகரொன றுகூ தரிப்பு	
				விசாலம். அ. மா. ப.	வீலை. ரூ. ச.
227	நாய்ப்பட்டிமுனை	கா. வயித்தியலிங்கம்	தோட்டம்	0 1 0	அரைவீலை மதிப்பு பூமி
228	ஓடி	சி. வேலாயுதன்	ஓடி	0 0 33	ஓடி
242	ஓடி	க. காசிநாதன்	ஓடி	0 0 27	ஓடி
243	ஓடி	சி. கணபதியான	ஓடி	0 0 27	ஓடி
K 1	ஓடி	க. கந்தமலை	ஓடி	0 0 32	ஆட்சிப்பூமி
P 1	ஓடி	அ. காளியம், அ. தெய்வானையம்	ஓடி	0 0 14	ஓடி
T 1	ஓடி	க. அருளுசலம்	ஓடி	0 0 13	ஓடி
U 1	ஓடி	சா. சி. காசிநாதபா தீரியார்	ஓடி	0 1 0	ஓடி
V 1	ஓடி	மாசிமமனகோவிலு காக வ. ஆறுமுகம்	ஓடி	0 1 3	ஓடி
W 1	ஓடி	க. வைகாளி	ஓடி	0 0 15	ஓடி
X 1	ஓடி	க. வைரன்	ஓடி	0 0 13	ஓடி
2808	சேனைக்குடியிருப்பு	படம் 1,251. வை. கந்தன்	மேட்டுக்காட்டுப்பூமி	3 1 19	10 0
P 54	சேனைக்குடியிருப்பு	படம் 2,273. அ. மீராசாய்வு	வேட்பையடிப்பூமி	0 3 14	12 50
7586	பாண்டிருப்பு	படம் 2,265. வி. சின்னத்தம்பி	வெம்புப்பூமி	3 2 14	10 0
68	பெரியநீலாவளை	படம் 278. சாந்தி	சிறுதானியச்செய்கை கேற்றது	0 0 32	10 0
229	பெரியநீலாவளை	படம் 992. பொதுவிற்பனை	காடு	3 0 15	10 0
2990	பெரியநீலாவளை	படம் 1,283. பொதுவிற்பனை	புளியடிக்காடு	1 0 18	10 0
5454	துறைநீலாவளை	படம் 1,753. வ. காளிகுட்டி	வகையடிவளவு	0 0 9	12 50
5459	ஓடி	வீ. வைரமுத்து	முதிரையடிவளவு	0 0 8	ஆட்சிப்பூமி
10217	காரைதீவு	படம் 854. க. கைலாயப்பிள்ளை	தோட்டம்	0 1 27	அரைவீலை மதிப்பு பூமி
8890	மாவட்டங்களி	படம் 726. ஆ. மு. மெய்யதீன்	துறைப்பூமி	0 0 1.50	10 0
8897	ஓடி	அ. பொ. சிலைமான் கண்டு	வேட்பையடிப்பூமி	0 0 19	10 0
8898	ஓடி	ஓடி	ஓடி	0 0 24	10 0
8903	ஓடி	ஆ. அகமதுலெவனவ	ஓடி	0 0 1.73	10 0
8905	ஓடி	ஆ. உதுமானகண்டு	ஓடி	0 0 16	10 0
8910	ஓடி	ஆ. இவரூயினலெவவை	ஓடி	0 3 17	10 0
8911	ஓடி	அ. இலமாயில	ஓடி	0 0 31	10 0
8919	ஓடி	ஆவாஉமமா	ஓடி	0 0 3	10 0
9583	நிந்தலூர்	படம் 794, நிந்தலூர் பொதுவிற்பனை	காடு	5 3 33	10 0
9584	ஓடி	ஓடி	காடு	3 0 16	10 0
9585	ஓடி	ஓடி	காடு	2 0 28	10 0
9586	ஓடி	க. மெய்யதீனவாவா	காடு	4 0 31	10 0
9587	ஓடி	பொதுவிற்பனை	காடு	2 2 21	10 0
9589	ஓடி	ஓடி	காடு	4 2 12	10 0
9590	ஓடி	ஓடி	காடு	7 3 6	10 0
9592	ஓடி	ஓடி	காடு	8 1 18	10 0
9593	ஓடி	ஓடி	காடு	9 1 19	10 0
9594	ஓடி	ஓடி	காடு	8 3 31	10 0
9595	ஓடி	ஓடி	காடு	49 0 0	10 0
9596	ஓடி	ஓடி	காடு	26 3 13	10 0
9652	நிந்தலூர்	படம் 798. பொதுவிற்பனை	காடு	1 0 22	10 0
9653	ஓடி	ஓடி	காடு	2 0 10	10 0
9663	ஓடி	ஓடி	காடு	1 2 0	10 0
773	நிந்தலூர்	படம் 1,048. பொதுவிற்பனை	புளியடிச்சேனை	2 2 6	10 0
4316	நிந்தலூர்	படம் 1,583. பொதுவிற்பனை	பனிச்சமசோலைக்காடு	9 0 25	10 0

இல.	சுற்சி.	தேள்விககாரானின பெயர்	விபரம்.	ஏகரொண முக்கு சர்ப்பு விசலாம. ஏ. நா. பெ.		கி. ச.
				படம	ரூ. ச.	
75608	பெரியநிலாகளை	பை. அவியரா	புனணையடிக்காடு	1	0	0
75611	மருதமுன	பை. முகமமதுலெவலை	ஹூ	25	3	20
படம 2,275.						

இக்காணிகளைப்பற்றிய மேலதவமான விளம்பரங்களையும் வற்பணவின் கொந்தீசுகளையும்பற்றி மட்ட
க்களப்பு அரசாட்சி ஏசன்றுத்தரையவர்களிடம் வினாவி யறிந்துகொள்ளலாம்.

தேசாதிபதி மகோத்தமா அவர்களினது கட்டளையிபை,
டபிள்யு. ற். தேயிலர்,
இராசாங்க ஷிகிதரின் லேபைப்பாப்புகர்,

LAND SALES IN THE PROVINCE OF SABARAGAMUWA.

No. 337, P. OF S.

Colonial Secretary's Office
Colombo, September 24, 1900.

ON Tuesday, November 13, 1900, at 12 o'clock noon, the Government Agent for the Province of Sabaragamuwa will put up to auction for sale or settlement, at the Pussella Resthouse the under-mentioned portions of Crown Land, on the terms authorized by Government.

Forty-nine allotments of land situated in the Kuruwiti korale of the Ratnapura District of the Province of Sabaragamuwa.

Preliminary plan 8,508.—Uda pattu. Village—Teppanawa.

Lot.	Name of Land.	Name of Claimant.	Description.	Extent.		Upset Price per Acre. Rs.
				A.	R. P.	
6538	Totapitiyawattehena	U. Babappu and others	Chena	9	0 39	10
Preliminary plan 5,896.—Palle pattu. Village—Kalatuwawa.						
7500	Kokumgahahena	Crown	Chena	3	3 27	15
Preliminary plan 5,631.—Palle pattu. Village—Napawala.						
Q 310	Miyanakolatennahena	K. Appuwa and others	Chena	1	0 0	10
P 310	Do.	do.	do.	1	2 30	10
Preliminary plan 567.—Uda pattu. Village—Ellawala.						
1520	Egodabogahayatapillewa	Crown	Owita	1	2 14	10
Preliminary plan 432.—Uda pattu. Village—Ketalianpalla.						
1126	Kiriwanakadahena	Crown	Chena (supposed to contain gems)	3	3 14	20
1125	Horagahadeniya	do.	Deniya (supposed to contain gems)	4	1 26	20
Preliminary plan 3,795.—Uda pattu. Village—Ellawala.						
7292	Minuwanwilahena	Crown	Mukalana	3	1 34	35
Preliminary plan 569.—Uda pattu. Village—Mudunkotuwa.						
1525	Bambarabotuwagedeniya	Crown	Deniya	3	1 36	10
1526	Kakkutulindagawadeniya	do.	do.	2	1 19	10
Preliminary plan 6,529.—Palle pattu. Village—Kendangomuwa.						
E 469	Elamagaliadda	H. Punchina and others	Field	0	2 22	100
F 469	Do.	Appunaide and others	do.	1	1 32	25
G 469	Halgahakumbura	H. Hawadiya	do.	0	2 25	20
H 469	Kelagahawatta	Rannaide and others	Garden	3	2 23	10
I 469	Kammalpottekumbura	M. Appunaide	Field	0	1 30	30
J 469	Wilakumbura	Ehaliyagoda Korala	do.	1	2 8	150
K 469	Pattidiwela	Katutiambarawe temple	do.	3	2 8	150
L 469	Kumbaselakumbura	M. Appunaide and others	do.	1	0 31	100
M 469	Do.	M. A Petanhami and others	do.	0	2 3	100
N 469	Erawallekumbura	Ehaliyagoda Korala	do.	3	2 9	150
O 469	Weralugahakumbura	L. Punchirala	do.	1	3 3	100
P 469	Hettigewatta	W. Rannaide	Garden	1	2 23	25
Q 469	Habakumbura	W. Ukkiriya and others	Field	3	3 27	150
R 469	Eriyagahaliyadda	K. M. Mohottihami and others	do.	0	1 16	75
S 469	Dikwela	Samelnaide and others	do.	2	1 11	75
T 469	Pitawattekumbura	Appunaide and others	do.	0	3 5	25
U 469	Kajugahaliadda	P. Hawadiya	do.	0	1 14	30
V 469	Assaddumekumbura	Appunaide	do.	0	0 38	125
W 469	Lindagawakumbura	Ehaliyagoda Korala and others	do.	1	1 36	100
X 469	Elapaganaliadda	W. Adara and others	do.	1	0 23	100
Y 469	Rantilakayadeniya	Delahitiyawatta Muhandiram	do.	1	2 24	100
Z 469	Mahingodawatta	Appunaide and others	Garden	1	2 13	20
A 470	Dawatagodellewatta	Petanhami and others	do.	0	3 34	40

Lot.	Name of Land.	Name of Claimant.	Description.	Extent.			Upset Price per Acre. Rs.
				A.	R.	P.	
B 470	Yahalagawaliadda	W. Adara and others	Field	0	3	35	100
C 470	Lindagawa-assadduma	M. Subeya and others	do.	2	1	3	75
D 470	Halgawatta or Mahingodawatta	do.	Garden	1	1	2	100
E 470	Delgahawatta	W. Adara and others	do.	1	0	21	100
F 470	Unagahakumbura	M. Huratala and others	Field	2	2	33	50
G 470	Panwiladeniya	W. Punchihami	do.	3	1	13	10
H 470	Kandayatawaladeniya	Junis Lebbe	do.	1	2	11	20
I 470	Dawatadeniya	Ehaliyagoda Korala and others	Field	4	0	23	50
J 470	Mahingodawatta	M. Appunaide	Garden	1	0	25	50
K 470	Galgodalandewatta	Junis Lebbe and others	do.	1	1	31	50
9924	Galgodalandekele	do.	do.	0	0	35	80
9925	Do.	B. Mohottihami and others	Chena	0	1	32	20
2019	Radagehena	Preliminary plan 668.—Uda pattu. Village—Ketalianpalla. Crown	Jungle	11	1	23	30
110	Kendalanda	Preliminary plan 53.—Uda pattu. Village—Kahaheingama. Crown	Chena	4	2	19	10
C 16	Ambagahakumburadeniya and Bubuledeniya	E. M. Loku Banda	Deniya	31	3	33	10
D 16	Ambagahakumburahena	do.	Chena	6	0	34	10

Further information respecting these lands may be obtained from the Surveyor-General, and respecting the conditions of sale from the Government Agent, Province of Sabaragamuwa.

By His Excellency the Governor's command,

W. T. TAYLOR,
Acting Colonial Secretary.

No. 337, P. OF S.

වර්ෂ 1900 ක්වූ සැප්තැම්බ් මස 24 වෙනි දින කොළඹ මහජනකාරිස්ථානයේ සේනාපති කන්තෝරුවේදීය.

සිරිමත්ඵල දිසා මහජනකාරිස්ථානයේ පිහිටි මෙහි පහත සඳහන් වන ආණ්ඩුව සහකාර ඉඩම් ආණ්ඩුවේ නිලධාරීවරුන්ගේ ප්‍රකාරයට වර්ෂ 1900 ක්වූ නොවැම්බ් මස 13 වෙනි දිනවූ අඟහරුවාද පස්වරු 12ව පස්සැල්ලේ නානාමමේදී වෙන්දේසිකර විකුණිනව කෝ මිණිවට යෙදෙනවා ඇත.

සිරිමත්ඵල දිසා මහජනකාරිස්ථානයේ කුරුවිකෝරලේ උඩ සහ පල්ලේපත්තුවල පිහිටා සිටින මිම්ම කැබලි.

නො.	ඉඩමේ නම.	අයිතිකම් කියන්නා.	අත්දම.	මහත. අ. රු. ප.	ගණන රු.
6538	තොටපිටියේවත්තේ හේන	උ. බබප්පු සහ තවත් අය	හේන	9 0 39	10
7500	කොකුත්තහඟහේන	සිතියම 5,896. පල්ලේපත්තුව—ගම කලවුවාව. ආණ්ඩුව	හේන	3 3 27	15
Q 310	මිහකකොලකුත්තේ හේන	සිතියම 5,631. ගම—නාපාවල. කැ. අප්පුවා සහ තවත් අය	හේන	1 0 0	10
P 310	එම	එම	එම	1 2 30	10
1520	එගොඩබෝගහසව පිල්ලාව	සිතියම 567. උඩපත්තුව. ගම—එල්ලාවල. ආණ්ඩුව	මිහිට	1 2 14	10
1126	කිරිවානකඩහේන	සිතියම 432. ගම—කැවලියත්පල්ල. ආණ්ඩුව	හේන (මැනික් කිබියසිසැලසි) 3	3 14	20
1125	තොරහඟදෙනිය	ආණ්ඩුව	දෙනිය එම	4 1 26	20
7292	මිනුවත්විලහේන	සිතියම 8,795. ගම—එල්ලාවල. ආණ්ඩුව	මුකලාන	3 1 34	35
1525	බඹරබොවුවගෙදෙනිය	සිතියම 569. ගම—මුදුන්කොටුව. ආණ්ඩුව	දෙනිය	3 1 36	10
1526	කක්කුටුලියගොඩාදෙනිය	එම	එම	2 1 19	10
E 469	ඇලමගලියාද්ද	සිතියම 6,529. පල්ලේපත්තුව. ගම—කැන්දන්ගමුව. එම.	කුඹුර	0 2 22	100
F 469	එම	එම.	එම	1 1 32	25
G 469	ගල්ගහකුඹුර	අප්පුකසිදේ සහ තවත් අය	එම	0 2 25	20
H 469	කැලගහතවත්ත	එම. ගවසිංහ	එම	3 2 23	10
I 469	කම්මල්පොත්තේකුඹුර	රත්නසිදේ සහ තවත් අය	වත්ත	0 1 30	30
J 469	විලකුඹුර	ඇ. ම. අප්පුකසිදේ	කුඹුර	1 2 8	150
K 469	පත්තිදිවෙල	ඇ. මැලියගොඩ කෝරල	එම	3 2 8	150
L 469	කුඹුන්ඇලකුඹුර	කටුහිඟඹරවේපත්තුව	එම	1 0 31	100
M 469	එම	ඇ. ම. අප්පුකසිදේ සහ තවත් අය	එම	0 2 3	100
N 469	ඉරවල්ලේකුඹුර	ඇ. ම. ඒ. පෙතන්හාමි සහ තවත්	එම	3 2 9	150
O 469	වෙරළහඟකුඹුර	ඇ. මැලියගොඩ කෝරල	එම	1 3 3	100

නො.	ඉඩමේ නම.	අයිතිකම් කියවන්නා.	අන්දම.	අක්කරයක්විකුණන මහක. ගණන			
				අ. රු. ප.	රු.	ප.	
P 469	කෙට්ටිගේවත්ත	ඩබ්ලිව්. රත්නසිද්දේ	වත්ත	1	2	23	25
Q 469	කඩකුඹුර	ඩබ්ලිව්. උක්කිරිතා සහ තවත් අය	කුඹුර	3	3	27	150
R 469	ඊරිගහලියද්ද	සේ. ඇම්. මොහොට්ටිහාමි සහ තවත් අය	එම	0	1	16	75
S 469	දික්වෙල	සාමෙල්නසිද්දේ සහ තවත් අය	එම	2	1	11	75
T 469	පිටවත්තේකුඹුර	අප්පුනසිද්දේ සහ තවත් අය	එම	0	3	5	25
U 469	කපුගහලියද්ද	පී. හවසියා	එම	0	1	14	30
V 469	අස්සැද්දමේකුඹුර	අප්පුනසිද්දේ	කුඹුර	0	0	38	125
W 469	ලියතොවාකුඹුර	ඇහැලියගොඩකෝරල සහ තවත්	එම	1	1	36	100
X 469	ඇලසාගහලියද්ද	ඩබ්ලිව්. ආදර්	එම	1	0	28	100
Y 469	රත්නිලකයාගේදෙකිය	වෙලකිටියාවත්තේ මුත්තදීරම	එම	1	2	24	100
Z 469	මාහිත්තොඩවත්ත	අප්පුනසිද්දේ සහ තවත් අය	වත්ත	1	2	13	20
A 470	දවවගොඩැල්ලෙවත්ත	පෙතන්හාමි සහ තවත් අය	එම	0	3	34	40
B 470	සහලතොවාලියද්ද	ඩබ්ලිව්. ආදර් සහ තවත්	කුඹුර	0	3	35	100
C 470	ලියතොවාඅස්සැද්දම	ඇම්. සුබය සහ තවත් අය	එම	2	1	3	75
D 470	හල්ගහවත්ත කෙවත් මාහිත්තොඩවත්ත	එම	වත්ත	1	1	2	100
E 470	දෙල්ගහවත්ත	ඩබ්ලිව්. ආදර් සහ තවත්	එම	1	0	21	100
F 470	උඩගහකුඹුර	ඇම්. කුරුමලා සහ තවත් අය	කුඹුර	2	2	33	50
G 470	පත්වලදෙකිය	ඩබ්ලිව්. පුම්හාමි සහ තවත්	එම	3	1	13	10
H 470	කන්දගවවලදෙකිය	ජුන්සිලෙබ්බේ	එම	1	2	11	20
I 470	දවවදෙකිය	ඇහැලියගොඩකෝරල	එම	4	0	28	50
J 470	මාහිත්තොඩවත්ත	ඇම්. අප්පුනසිද්දේ	වත්ත	1	0	25	50
K 470	හල්ගොඩලත්දෙවත්ත	ජුන්සිලෙබ්බේ සහ තවත්	එම	1	1	31	50
9924	එම කැලේ	එම	එම	0	0	35	80
9925	එම	බී. මොහොට්ටිහාමි සහ තවත්	හේන, දෙකිය	0	1	32	20
2019	රදුගේහේන	සිතියම 66දී. ගම—කැවලියත්පල්ල.	කැලේ	11	1	23	30
110	කැන්දලත්ද	ආණ්ඩුව	හේන	4	2	19	10
C 16	අඹගහකුඹුරේදෙකිය සහ මුමුලේදෙකිය	සිතියම 53. ගම—කහසේත්තම.	දෙකිය	31	3	33	10
D 16	අඹගහකුඹුරේහේන	ඊ. ඇම්. ලොකුබත්තා	හේන	6	0	34	10

එකීන් මි කොන්දේසිය සම්බන්ධ වැඩිදුර කාරණ සපරහමු දිසාවේ ආණ්ඩුවේ මහජ්ජන්තලත්තාත්තේ ගෙයද, ඉඩම් සම්බන්ධ වැඩි වසනුර මිනිස්පොරු දෙපාර්තමේන්තුවේ ප්‍රධානතුමාගෙන්ද දැනගත හැකිය.

ගරුගර ආණ්ඩුකාර උතුමානත්වතත්තේගේ ආඥාව ලෙස,
 ඩබ්ලිව්. ඩී. වෙලර්,
 වැඩබලන මහසෙකුකාරිස් එම්.ආ.

No. 338, P. OF S. Colonial Secretary's Office, Colombo, September 27, 1900.

ON Wednesday, November 21, 1900, at 1 P.M., the Government Agent for the Province of Sabaragamuwa will put up to auction for sale or settlement, at the Pussella Resthouse, the under-mentioned portions of Crown Land, on the terms authorized by Government.

Twenty-six allotments of land situated in the Kuruwiti korale division of the Ratnapura District of the Province of Sabaragamuwa.

Lot.	Name of Land.	Name of Claimant.	Description.	Extent.		Upset Price per Acre. Rs.
				A.	R. P.	
1998	Dummalagolle mukalana	Crown	Mukalana	1	1 8	20
G 72	Muttettuhena	Preliminary plan 4,656.—Uda pattu. Village—Higgashena. Gamage Yasohami	Field and godella	0	2 17	30
K 72	Halelaowita	Village—Delgomuwa. K. V. Dingirimahatmaya and Owita and garden	do.	1	3 32	10
L 72	Hunnamulleowita	others Mudalihami Gan-arachchi	Owita	2	0 25	10
6515	Udaherage Mahahena and Alutduragehena	Preliminary plan 8,501.—Uda pattu. Village—Teppanawa. Udaherage Lokuhami and others	Landuhena	9	1 33	10
A 504½	Delgamukele alias Batampolawatta.	Preliminary plan 3,935.—Uda pattu. Village—Delgomuwa. Manannalaye Baba	Garden	0	2 0	20
A 504½	Delgamukele alias Hedillehena	Marrage Punchilamaya	do.	0	1 0	20
5 504½	Delgomuwekele	Punchimenika and others	Landuhena	0	2 4	10
7448	Gawitakepatenehena and Hawumalagodella	Preliminary plan 8,883.—Uda pattu. Village—Teppanawa. Gavitage Lokuhami and others	Landuhena	10	1 11	10

Lot.	Name of Land.	Description.	Extent.			Upset Price per Acre. Rs.
			A.	R.	P.	
Preliminary plan 713.—Uda pattu. Village—Eknelligoda.						
H 88	Jambughuawita	Eknelligoda Dissawa and others	0	2	17	20
J 88	Jumbughadeniya	do.	0	0	31	10
K 88	Do.	do.	0	3	8	10
L 88	Pannamadikowita	do.	2	1	0	10
P 88	Nugegawamukalana and Namulagawaowita	do.	1	1	18	10
Q 88	Namulagawa-assedduma	do.	0	2	30	20
R 88	Namulagawaowita	do.	0	1	6	10
Preliminary plan 7,289.—Palle pattu. Village—Walawita.						
P 319	Asseddumekumbura	Dias	1	0	32	50
Q 319	Asseddumewatta	do.	0	1	6	100
R 319	Do.	do.	1	1	10	20
S 319	Hulladdukandewatta	Dingiri Banda, late Muhandiram	2	1	19	200
T 319	Dikarawekumbura	do.	3	2	5	150
Preliminary plan 7,289.—Meda pattu. Village—Walawita.						
U 319	Pelawatta	Dingiri Banda, Muhandiram	2	3	27	350
V 319	Wadiyawatta	do.	1	2	10	200
W 319	Kirimetielawatta	Juwan Appu	4	3	32	60
Preliminary plan 5,586. Village—Hindurungala.						
M 298	Nakatigahanawatta	I. Menikhami	2	0	16	10

Further information respecting these lands may be obtained from the Surveyor-General, and respecting the conditions of sale from the Government Agent, Province of Sabaragamuwa.

By His Excellency the Governor's command,
W. T. TAYLOR,
Acting Colonial Secretary.

No. 338, P. OF S.

වර්ෂ 1900 ක්වූ සැප්තැම්බර් මස 27 වෙනි දින කොළඹ
මහසෙනෙකාරීන්ගේ කන්තෝරුවේදී.

සබරගමු දිසාවේ මහජනවරපත්‍රයෙන් විසින් මෙහි පහත සඳහන්වන ආණ්ඩුව සන්තක ඉඩම් ආණ්ඩු
වූවේ නියෝගවල ප්‍රකාරයට වර්ෂ 1900 ක්වූ නොවැම්බර් මස 21 වෙනි වූදාන පස්වරු 10 ප්‍රස්ස ලේලි
කාලයේදී වෙත්දේසිකර එකුණන්ට හෝ මෙරන්ට සෙදෙනවා ඇත.

සබරගමු දිසාවේ රත්නපුර පලාතේ කුරුම්පිනෝරලේ පිහිටා තිබෙන බිම්කැබලි.
සිතියම 659. උඩපත්තුවේ. ගම—වුදුන්කොටුව.

නො.	ඉඩමේ නම.	අයිතිකම කියන්නා.	අයදම.	අක්කර මහස. කක මිල.	
				අ. රු. ප.	රු.
1998	දුම්මලගොල්ලේ මුකලාන	ආණ්ඩුව සිතියම 4,656. ගම හික්කස්සේන.	මුකලාන	1	1 8 20
G 72	මුත්තෙට්ටුවෙහෙහ	ගමගේ සයෝගාමි	කුඹුර සහ ගොඩැල්ල	0	2 17 30
L 72	සුන්තම්මුල්ලේඔව්ව	ගම—දෙල්ගමුව.	ඔව්ව	2	0 25 10
K 72	ගල්ඇලේඔව්ව	මුදලිගාම ගම්ආරච්චි කේ. පී. සිංහිල්ලගේගමයා සහ තවත් සිතියම 8,501. ගම—නෙල්පොටුව.	වත්ත සහ ඔව්ව	1	3 32 10
6515	උඩකේරගේවහසේන සහ අළුත්දුරගේසේන	උඩකේරගේ ලොකුගාමි සහ තවත් අය සිතියම 3,935.	ලඳුසේන	9	1 33 10
A 504 1/2	දෙල්ගමුවේකැල්ලේ නොගොත් බත්ගම්පල වත්ත	මහත්තලායේ බඩා	වත්ත	0	2 0 20
A 504 1/2	දෙල්ගමුවේකැල්ලේ නොගොත් කිදුල්ලේ සේන	මාරගේ පුම්මලමයා	පොල්පැල වත්ත	0	1 0 20
B 504 1/2	දෙල්ගමුවේකැල්ලේ	පුම්මලානගේ සහ තවත් අය සිතියම 8,883.	ලඳුසේන	0	2 4 10
7448	ගව්නසේනපහසේන සහ ගාවමලගොඩැල්ල	ගව්නගේ ලොකුගාමි සහ තවත් අය සිතියම 713. ගම—එක්කැලිගොඩ.	එම	10	1 11 10
H 88	ජය්‍යගමව්ව	එක්කැලිගොඩ දිසාව සහ තවත්	හේන	0	2 17 20
J 88	ජය්‍යගමව්ව	එම	දෙකිය	0	0 31 10
K 88	එම	එම	එම	0	3 8 10
L 88	පත්තාමදික්ඔව්ව	එම	ඔව්ව	2	1 0 10
P 88	හුගේගාවාමුකලාන සහ නාමුලගාවාමව්ව	එම	ලඳුසේන	1	1 18 10
Q 88	නාමුලගාවාමව්ව	එම	කුඹුර	0	2 30 20
R 88	නාමුලගාවාමව්ව	එම	ඔව්ව	0	1 6 10

වෛ 1876 ක්වු අවුරුද්දේ නොම්මර 3 වේ ආඥපත්‍රයේ හත්වෙනි වගන්තියේ ප්‍රකාරයට ආණ්ඩුවේ කවසුත්ත කට, එනම්:—දුම්රිය දෙපාර්තමේන්තුවට පත්වී සිටින අයවහරුවට ගෙවල් සෑදීම පිණිස මෙහි පහත සඳහන්වන ඉඩම් ලබාගැනීම සඳහා ක්‍රියාකරණ පිණිස “වෛ 1876යේ ඉඩම් ලබාගැනීමේ ආඥපත්‍රයේ” හවෙනි කාණ්ඩයේ කරතිවෙන පංතාර්තුවල ප්‍රකාරයට කාරකමන්ත්‍රිසභාවේ මන්ත්‍රණය ඇතුළු උතුමානවහරවහන්සේ ගෙන් නිසි ආකාර වට අණලැබී තිබේ, ඒ ඉඩම්නම්:—

සිතියම 4,921. ගම—නාවලපිටිය.

නො.	ඉඩමේ නම.	අන්දම.	අයිතිකම කියත්තා.	මහත.
F 816	ගොව්දෙන්නාව වත්ත	කුලීකාරයින්ගේ ලැයිමි සහ වතු	ඒ. ඩී. රචල් මහත්මයා	0 1 32
G 816	එම	තේ	එම	4 2 4
H 816	එම	එම	එම	5 3 8
I 816	එම	වත්තෙන් කොටසක්	එම	0 1 4
J 816	එම	කුලීකාරයින්ගේ ලැයිමි සහ වතු	එම	0 0 28
K 816	එම	කොන්දෙස්තරගේ ගෙදර සහ අවට (ගෙවල්)	එම	0 0 14
L 816	එම	එම	එම	0 0 5

එබැවින් ඉඩම් අයිතිකරුවන්ගේ ආණ්ඩුවේ කල්පනාව තිබෙනවට පොළඹකට දැනගැනීම සඳහා හත්වෙනි වගන්තියේ ඔහුකර තිබෙන හැරියට වෙසින් දැනුම්දෙමි.

ඉහතකී ඉඩම්වලට අයිතිවාසිකම් ඇත්තාවූ සෑමදෙනම හමුත්ම නොගොස් හමුත් වෙනුවට ක්‍රියාකරණ අං වෛ 1900 ක්වු නොවැම්බු මස 5 වෙනි දින පස්වරු 2 වේ කනිසමට මහනුවර කවිවෙර්දේදී මා ඉදිරිපිටට පැමිණ ඒ කොයිඅන්දමේ දැයිතිවාසිකම්ද කිසි කිසි සිටිනට ඔහුවා සහ මෙම ඉඩම් වෙනුවට ඉල්ලාසිටින ගණකන් ඊට ඇත්තාවූ හමුත්ගේ අයිතිකමේ තොරතුරුත් කිසිසිටිනට ඔහුට වෙසින් දැනගත යුතුයි.

වෛ 1900 ක්වු සැප්තැම්බු මස 28 වෙනි දින මහනුවර කවිවෙර්දේදී.

එම්. චේස්, ආණ්ඩුවේ ඒජන්ත වමස.

1876 ම් බ්‍ර-තු 3 ම මුලස්සස්සඳුණු 7 ම පිරිවිණ් පිරකාරම පුකෙක්කි ක්‍රිස්තෝෂීනින උත්තියොක ස්තාලකුලු වැඩිකරුන් කඳුරිනි තේවෙකුරු වෙණ්දියතාන පිණ්ණස්සොලපටමු කාණිකින, අංකා වතු:—

පිරතමපඳුණු මුලකකම 4,921. ශ්‍රීසිංහ—නාවලපිටිය.

ක්‍ර.නං.	කාණ්ඩයේ නම පෙරා.	විවරය.	උරුමකරුවන්ගේ නම.	විසාලය.
F 816	කොත්තලානවත්තොද්ද	කුලීකාරයින්ගේ ලැයිමි සහ වතු	මෙහෙතා ආ. ඩී. චේස්	0 1 32
G 816	එම	තේ	එම	4 2 4
H 816	එම	එම	එම	5 3 8
I 816	එම	වත්තෙන් කොටසක්	එම	0 1 4
J 816	එම	කුලීකාරයින්ගේ ලැයිමි සහ වතු	එම	0 0 28
K 816	එම	කොන්දෙස්තරගේ ගෙදර සහ අවට (ගෙවල්)	එම	0 0 14
L 816	එම	එම	එම	0 0 5

ඉතිරි කොටසකට කොටසකට තිබෙන ගන්නෙහි සේවයට පත්වූ 1876 ම් බ්‍ර-තු 3 කාණි ගිණිකුකොළවත්තප්පර්තිය සඳුණු 6 ම පිරිවිණ් ඉරිපාලකරුණ් පිරකාරම මත්තීරාලොස්සිනස් සභාපතිතු ආලොස්සියුඳුන තේ සාතිපත්‍රයකරුන් ගෙනෙහි ක්‍රිස්තෝෂීනින පුකෙක්කි ක්‍රිස්තෝෂීනින උත්තියොක ස්තාලකුලු වැඩිකරුන් කඳුරිනි තේවෙකුරු වෙණ්දියතාන පිණ්ණස්සොලපටමු කාණිකින, අංකා වතු:—

මෙහි මෙහි කාණිකුකු උරුමකරුවන්ගේ නම පෙරා කොටසකට පත්වූ 1876 ම් බ්‍ර-තු 3 කාණි ගිණිකුකොළවත්තප්පර්තිය සඳුණු 6 ම පිරිවිණ් ඉරිපාලකරුණ් පිරකාරම මත්තීරාලොස්සිනස් සභාපතිතු ආලොස්සියුඳුන තේ සාතිපත්‍රයකරුන් ගෙනෙහි ක්‍රිස්තෝෂීනින පුකෙක්කි ක්‍රිස්තෝෂීනින උත්තියොක ස්තාලකුලු වැඩිකරුන් කඳුරිනි තේවෙකුරු වෙණ්දියතාන පිණ්ණස්සොලපටමු කාණිකින, අංකා වතු:—

කරුණකු ක්‍රිස්තෝෂීනින, 1900 ම් ආණ්ඩු පිරිවිණ් 28 ම් උ.

ආ. ඩී. චේස්, ආණ්ඩුවේ ඒජන්ත වමස.

HAVING been duly directed by the Governor, with the advice of the Executive Council, acting under the provisions of “The Land Acquisition Ordinance of 1876,” section 6, to take order for the acquisition of the following lands, required for a public purpose, namely, for deviating the road at the entrance to Hambantota, to wit:—

Preliminary plan 5,382. Village—Hambantota town.

Lot.	Name of land.	Description.	Name of Claimants.	Extent.
W & X 591	Two allotments of land	Waste land	{ B. Z. Doole { A. E. Auwardt	0 0 3-50 0 0 2-50

I hereby give public notice, as required by section 7, that the Government proposes to take possession of the land.

All persons interested in the aforesaid land are hereby required to appear personally or by agent before me at the Hambantota Kachechi on October 29, 1900, at 1 o'clock P.M., and to state the nature of their respective interests in the land, and the amount and particulars of their claims to compensation for such interests.

Hambantota Kachechi, September 27, 1900.

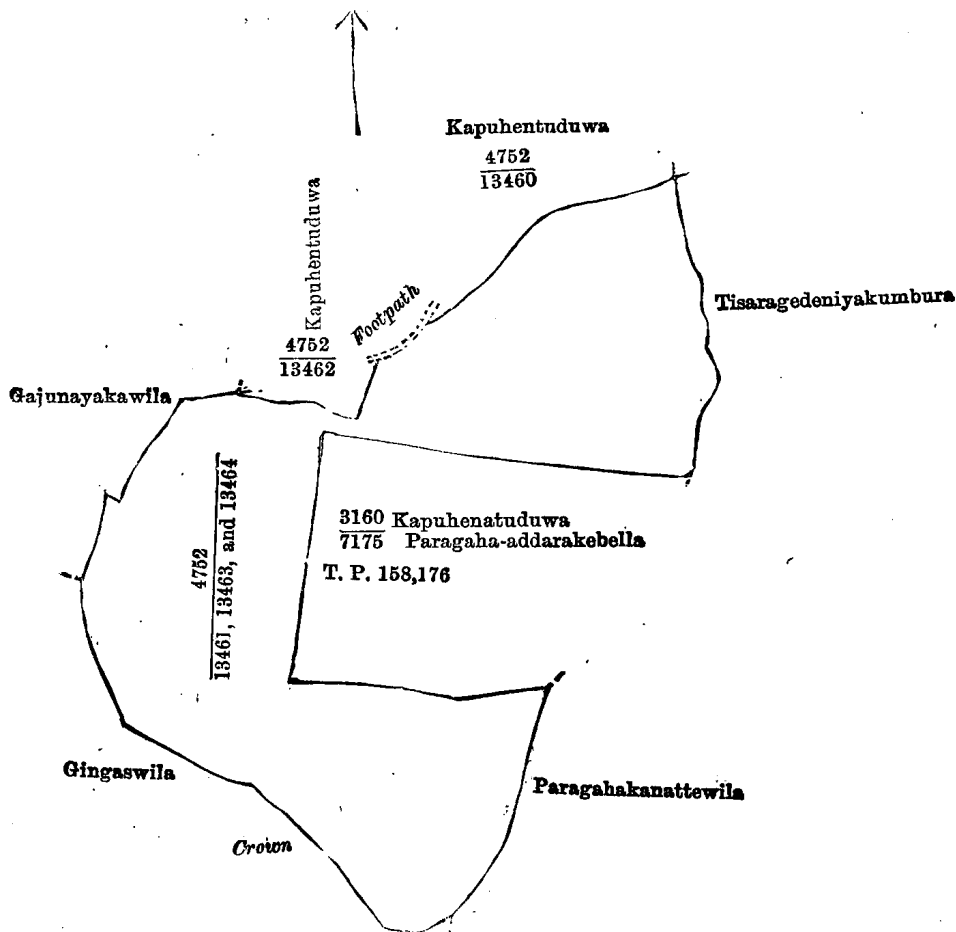
B. HORSBURGH, Assistant Government Agent.

NOTICES UNDER THE WASTE LANDS ORDINANCES.

Order under Section 2 of "The Waste Lands Ordinances, 1897, 1899, and 1900," declaring the Lands to be Crown Property.

In the matter of the lands commonly called and known as Kapuhentuduwa, situate in the village of Kotawila in the Weligam korale of the Matara District, in the Southern Province, and of "The Waste Lands Ordinances, 1897, 1899, and 1900."

THE notice required by section 1 of the Ordinance No. 1 of 1897 as amended by Ordinance No. 1 of 1899 having been duly published in manner prescribed by that section in respect of the above-named lands, and no claim having been made to the said lands or to any interest therein within the period of three months from the date specified in the said notice, I, John Penry Lewis, Special Officer appointed under section 28 of Ordinance No. 1 of 1897, under and by virtue of the powers vested in me in that behalf by section 2 of the Ordinance No. 1 of 1899, do hereby on this 13th day of August, 1900, order and declare that the said lands, commonly called and known as Kapuhentuduwa, situate in the village of Kotawila in the Weligam korale of the Matara District, in the Southern Province, and shown as lots 13,461, 13,463, and 13,464, in preliminary plan No. 4,752 of lands situate in the said village, a certified tracing wherefrom is hereunto annexed, and containing in extent 7 acres 3 roods and 28 perches, and bounded as follows: on the north by



Situation : Kotawila village in Weligam korale.

Lot.	Name of Land.	Extent.
		A R P.
13461	Kapuhentuduwa	2 3 35
13463	Do.	0 2 18
13464	Do.	4 1 15

S. J. C. MORE,
for Surveyor-General.

Kapuhentuduwa belonging to Crown, planted with citronella by D. M. Wiratunga (lot 13,462), the footpath from Gajanayakawila to the minor road from Kamburugamuwa to Mirissa, Kapuhentuduwa belonging to Crown, planted with citronella by D. M. Wiratunga (lot 13,460); on the east by Tisaragedeniyakumbura belonging to Gamachcharige Nicholas and others, Kapuhentuduwa Paragaha-addarakebella sold by Crown to D. M. Wiratunga (title plan No. 158,176), Paragahakanattewila belonging to Vitanage Bal Appu and others; on the south by Gingaswila belonging to Crown; on the west by Gajanayakawila belonging to Vitanage Siman and others—are the property of the Crown.

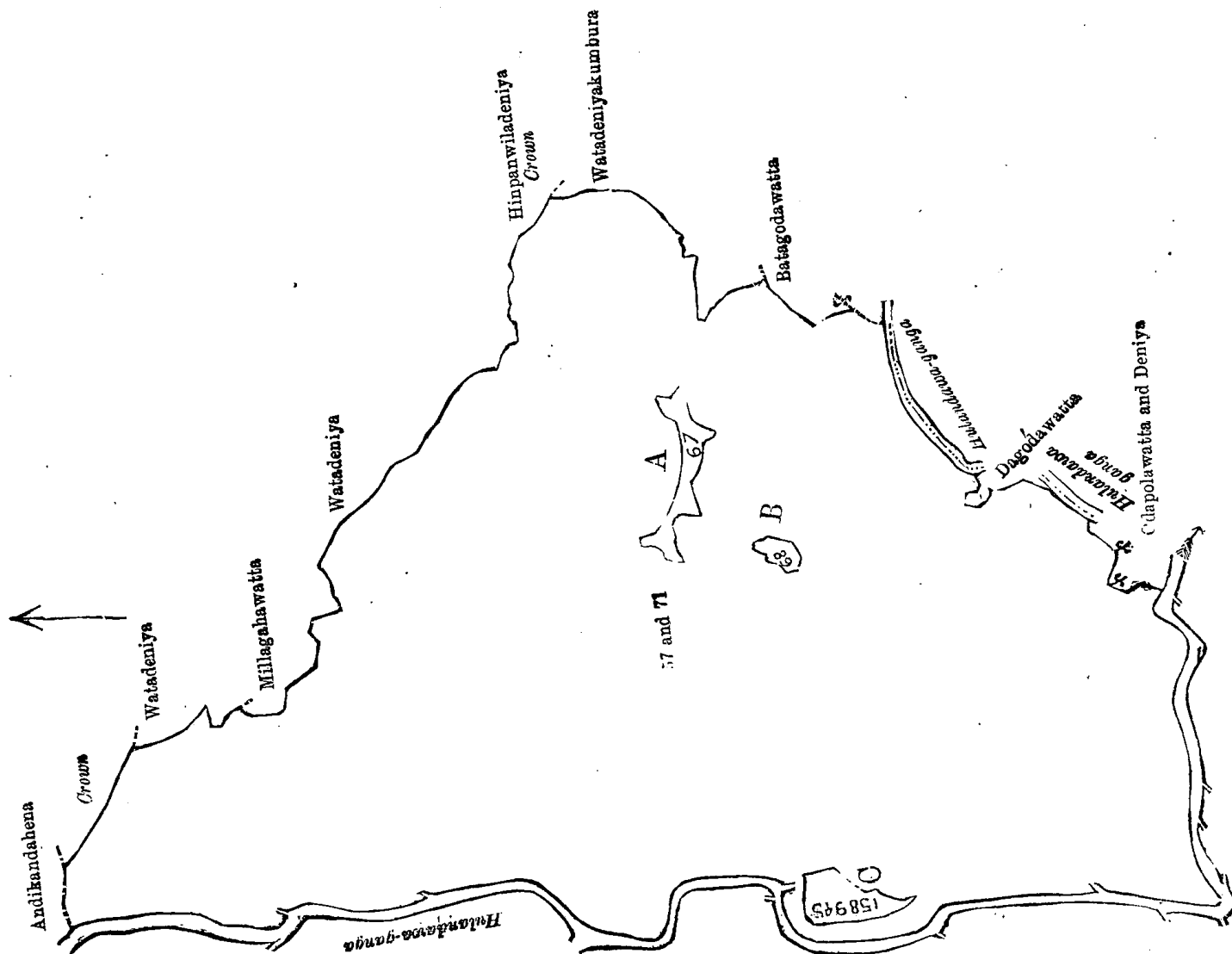
Matara, August 13, 1900.

J. P. LEWIS,
Special Officer.

Order under Section 2 of "The Waste Lands Ordinances, 1897, 1899, and 1900," declaring the Lands to be Crown Property.

In the matter of the lands commonly called and known as Bulankandahena, Wadigodahena, Batagodawattahena and others, situate in the village of Kaduruwana in the Morowak korale of the Matara District, in the Southern Province, and of "The Waste Lands Ordinances, 1897, 1899, and 1900."

THE notice required by section 1 of the Ordinance No. 1 of 1897 as amended by Ordinance No. 1 of 1899 having been duly published in manner prescribed by that section in respect of the above-named lands,



Situation : Kaduruwana village in Palle pattu of Morowak korale.

Lot.	Name of Land.	Extent.		
		A.	R.	P.
57 ...	Bulankandahena, Wadigodahena, &c. ...	379	1	33
71 ...	Batagodawattahena ...	29	3	27
		<hr/>	<hr/>	<hr/>
		409	1	20

Following lots are excluded :—

Lot.	Name of Land.	Extent.		
		A.	R.	P.
Lot 67,	Horangodakumbura ...	2	3	22
Lot 68,	Do. ...	0	3	17
T. P. No. 158,945,	Banalagewatta ...	2	1	32

Sheet O $\frac{14}{54, 62}$

Amended according to the Schedule supplied by the Special Officer.

Surveyor-General's Office,
Colombo, August 24, 1899.

S. J. C. MORE,
for Surveyor-General.

and no claim having been made to the said lands or to any interest therein within the period of three months from the date specified in the said notice, I John Penry Lewis, Special Officer appointed under section 28 of

Ordinance No. 1 of 1897, under and by virtue of the powers vested in me in that behalf by section 2 of the Ordinance No. 1 of 1899, do hereby on this 13th day of August, 1900, order and declare that the said lands, commonly called and known as Bulankandahena, Wadigodahena, Batagodawattahena and others, situate in the village of Kaduruwana in the Morowak korale of the Matara District, in the Southern Province, and shown as lots 57 and 71 in sheet O $\frac{14}{54,62}$ of lands situate in the said village, a certified tracing wherefrom is hereunto annexed, and containing in extent 409 acres 1 rood and 20 perches, and bounded as follows: on the north by Andikandahena belonging to Crown (lot 40 $\frac{1}{2}$), Watadeniya claimed by E. P. Watuhami (lot 66 B), Millagahawatta belonging to Vitaranage Don Siyadoris (lot 61), Hinpanwiladeniya belonging to Crown (lot 66 A); on the east by Watadeniyakumbura belonging to Jasin Arachchige Don Siyadoris (lot 66), Batagodawatta belonging to ditto (lot 75), the Hulanda-ganga, Dugodawatta belonging to ditto (lots 70 and 70 $\frac{1}{2}$), Odapolewatta belonging to Dissanayakage Juanis and others, Odapoledeniya belonging to ditto; on the south and west by the Hulanda-ganga.

[Note that the following lots within these boundaries are excluded from this order, and their aggregate acreage, viz., 6 acres and 31 perches, is not included in the acreage of 409 acres 1 rood and 20 perches given above:—

(1) Lot 67, Horangodakumbura, in extent 2 acres 3 roods and 22 perches, belonging to K. Hendrick and others, marked A in the annexed plan;

(2) Lot 68, Horangodakumbura, in extent 3 roods and 17 perches, belonging to ditto, marked B in the annexed plan;

(3) Banalagewatta (title plans 158,945 and 158,946) sold by Crown to Kumarasinha Overseer of Pitiwela in Galle District, in extent 2 acres 1 rood and 32 perches, marked C in the annexed plan.]

Matara, August 13, 1900.

J. P. LEWIS,
Special Officer.

Order under Section 2 of "The Waste Lands Ordinances, 1897, 1899, 1900," declaring the Land to be Crown Property.

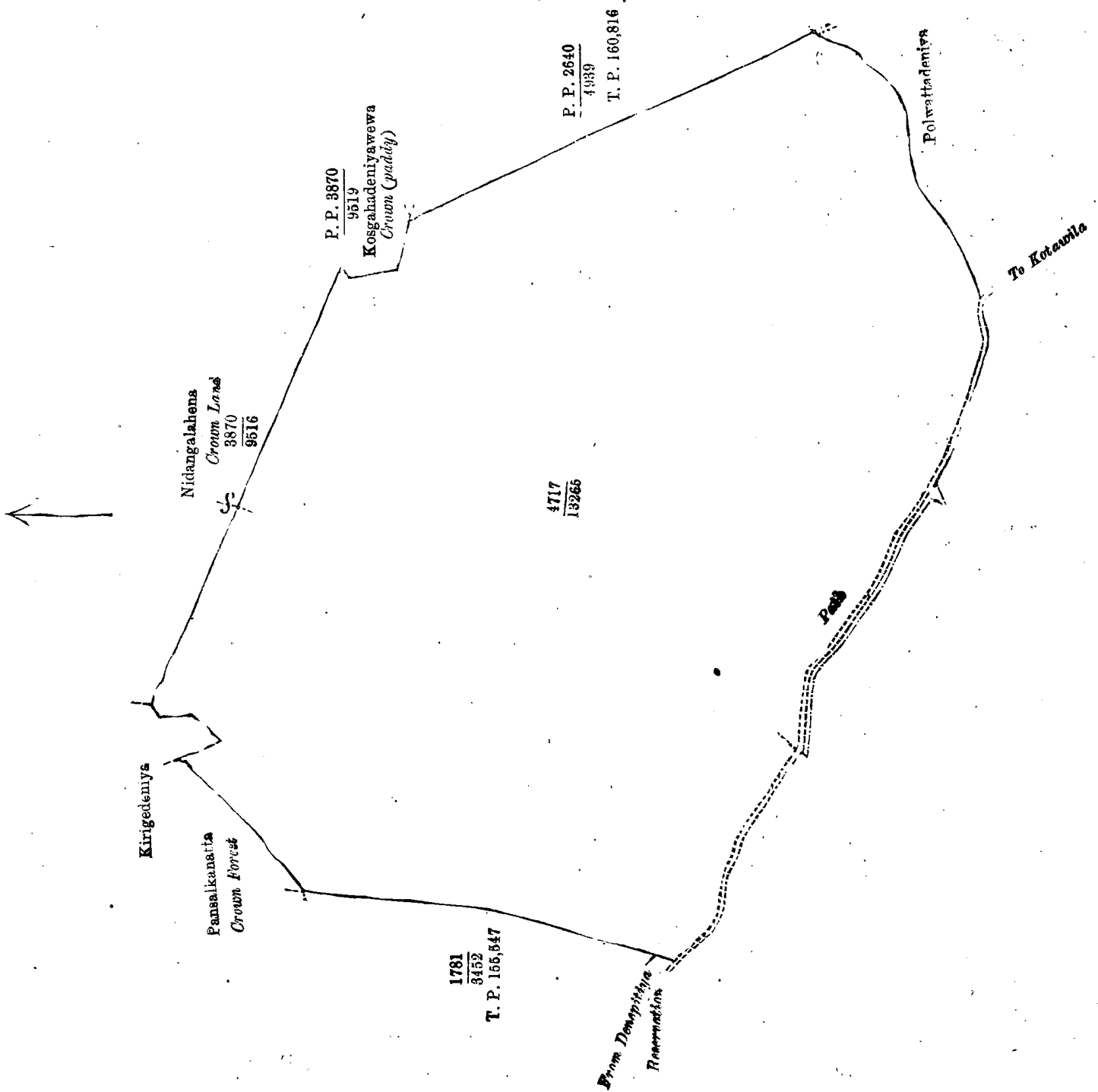
In the matter of the land commonly called and known as Tibbotuhena, situate in the villages of Kotawila and Denepitiya in the Weligam korale of the Matara District, in the Southern Province, and of "The Waste Lands Ordinances, 1897, 1899, and 1900."

THE notice required by section 1 of the Ordinance No. 1 of 1897 as amended by Ordinance No. 5 of 1900, having been duly published in manner prescribed by that section in respect of the above-named land, and no claim having been made to the said land or to any interest therein within the period of three months from the date specified in the said notice, I, John Penry Lewis, Special Officer appointed under section 28 of Ordinance No. 1 of 1897, under and by virtue of the powers vested in me in that behalf by section 2 of the Ordinance No. 1 of 1899, do hereby on this 13th day of August, 1900, order and declare that the said land, commonly called and known as Tibbotuhena, situate in the villages of Kotawila and Denepitiya in the Weligam korale, in the Southern Province, and shown as lot 13,265 in preliminary plan No. 4,717 of land situate in the said village, a certified tracing wherefrom is hereunto annexed, and containing in extent 32 acres and 1 rood, and bounded as follows: on the north by Kirigedeniya belonging to D. A. Samarawikrama and others, Nidangalahena ($\frac{3,870}{9,516}$) sold by Crown to Don Nikulas Wiratunga and others, and Kosgahadeniyawewa ($\frac{3,870}{9,519}$) belonging to Crown; on the east by Tibbotuhena sold by Crown to Mr. J. H. Ilangakoon (T. P. 160,816) and Polwattadeniya belonging to Ruwanpatiranage Don Davit and others; on the south by the village path from Denepitiya to Kotawila; on the west by Wekadahena *alias* Dehigahahena sold by Crown to Samichchi de Silva Wirakon (T. P. 155,547) and Pausalkanatta belonging to Crown—is the property of the Crown.

Matara, August 13, 1900.

J. P. LEWIS,
Special Officer.

[For Tracing see page 1909.]



Lot 13,265 called Tibbotuhena, in extent 32A. 1R. 0P., situated in Kotawila and Denepitiya villages of Weligam korale.

Surveyor-General's Office,
Colombo, September 26, 1899.

S. J. C. MORE,
for Surveyor-General.

Order under Section 4 of "The Waste Lands Ordinances, 1897, 1899, and 1900."

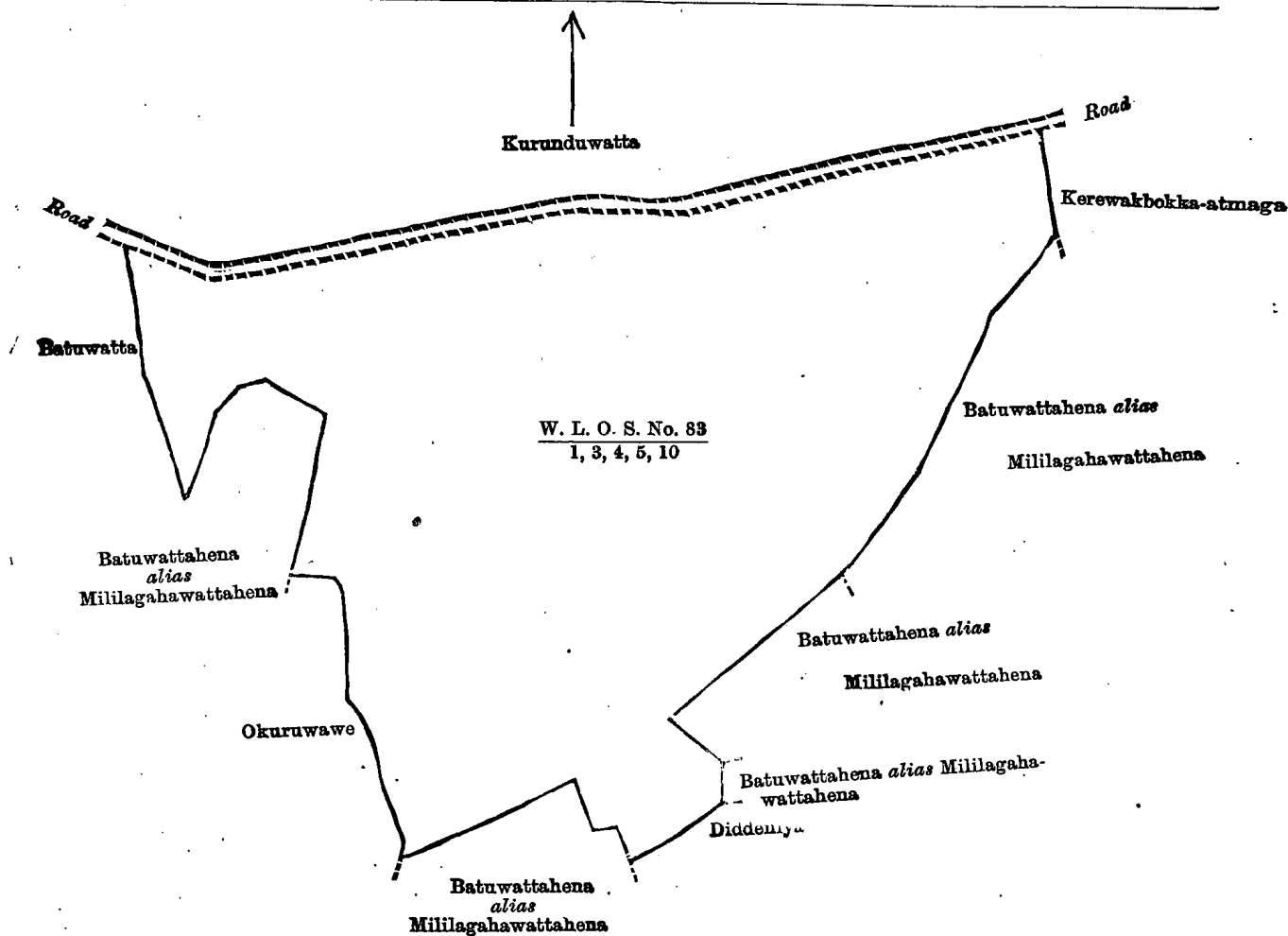
In the matter of the lands commonly called or known as Batuwattahena *alias* Mililagahawattahena situate in the village of Aparekka in the Wellaboda pattu of the Matara District, in the Southern Province.

WHEREAS in pursuance of section 1 of the said Ordinances it was duly declared and notified on the Twenty-third day of February, One thousand and Nine hundred, that if no claim to the lands, commonly called or known as Batuwattahena *alias* Mililagahawattahena, situate in the village of Aparekka in the Wellaboda pattu of the Matara District, in the Southern Province, containing in extent 16 acres 3 roods and 18 perches, and shown as lots 1, 3, 4, 5, and 10 in W. L. O. S. No. 83, was made to the Special Officer appointed under section 28 of Ordinance No. 1 of 1897 within the period of three months from the date specified in such

declaration and notice, such lands would be deemed the property of the Crown and dealt with on account of Crown :

And whereas (1) Hewa Dewundarage Don Andris, (2) Galagamage Punchihami, and (3) Hewa-kokawalage Don Hendrick Abeyagunatilaka, all of Aparakka, made claim thereto, and I, John Penry Lewis, Special Officer appointed under section 28 of Ordinance No. 1 of 1897, made due inquiry into such claim ; and whereas I and the said claimants have, with the consent of His Excellency the Governor, come to an agreement in writing concerning the said lands, under section 4, sub-section (1), of the said Ordinances :

And whereas it was ordered, in pursuance of the agreement afore-mentioned, that the said (1) Hewa Dewundarage Don Andris and (2) Galagamage Punchihami do pay to the Assistant Government Agent at Matara a sum of Rupees One hundred and twelve and fifty Cents (Rs. 112.50) as purchase amount and survey fees or half share of the said lands, and the said (3) Hewa-kokawalage Don Hendrick Abeyagunatilaka do pay to



Situation : Aparekka village in Matara District.

Lot.	Name of Land.	Extent.
		A. R. P.
1	Batuwattahena alias Mililagahawattahena	11 3 2
3	Do.	2 3 15
4	Do.	0 0 20
5	Do.	1 3 27
10	Do.	0 0 34
		16 3 18

Surveyor-General's Office,
Colombo, November 20, 1899.

S. J. C. MORE,
for Surveyor-General.

the Assistant Government Agent at Matara a sum of Rupees One hundred and twelve and Fifty Cents (Rs. 112.50) as purchase amount and survey fees for the other half share of the said lands ; and whereas the said claimants have duly paid the said amounts to the Assistant Government Agent at Matara, the said first and second claimants are hereby declared to be the purchasers of half share of the said lands, and the third claimant is declared to be the purchaser of the other half share of the said lands, commonly called or known as Batuwattahena alias Mililagahawattahena, situate in the village of Aparekka in the Matara-Wellaboda pattuwa, in the Southern Province, containing in extent 16 acres 3 roods and 18 perches, shown as lots 1, 3, 4, 5, and 10 in W. L. O. S. No. 56, and described in the annexed tracing therefrom, and bounded as follows : on the north by the road leading from the Aparekka minor road to Kurunduwatta estate ; on the east by Kerawakbokkeatmaga belonging

to Hewabeddege Andris and others, Kerawakbokkeatmaga *alias* Batuwattahena *alias* Mililagahawattahena belonging to Crown rented by Hewabeddege Andris (lot 9), Batuwattahena *alias* Mililagahawattahena claimed by Hewabeddege Andris (lot 8), Diddeniyeatmaga *alias* Batuwattahena *alias* Mililagahawattahena claimed by ditto (lot 7); on the south by Diddeniya belonging to H. K. Don Samiel Appu and others, Paragahadeniyeatmaga *alias* Batuwattahena *alias* Mililagahawattahena claimed by Hewabeddege Andris (lot 6); on the west by Okuruwawa belonging to H. K. Don Juanis and others, Okuruwawa-atmaga *alias* Batuwattahena *alias* Mililagahawattahena (lot 2) belonging to Crown, Batuwatta belonging to Endoris Balasuriya.

Matara, August 20, 1900.

J. P. LEWIS,
Special Officer.

Order under Section 2 of "The Waste Lands Ordinances, 1897, 1899, and 1900," declaring the Lands to be Crown Property.

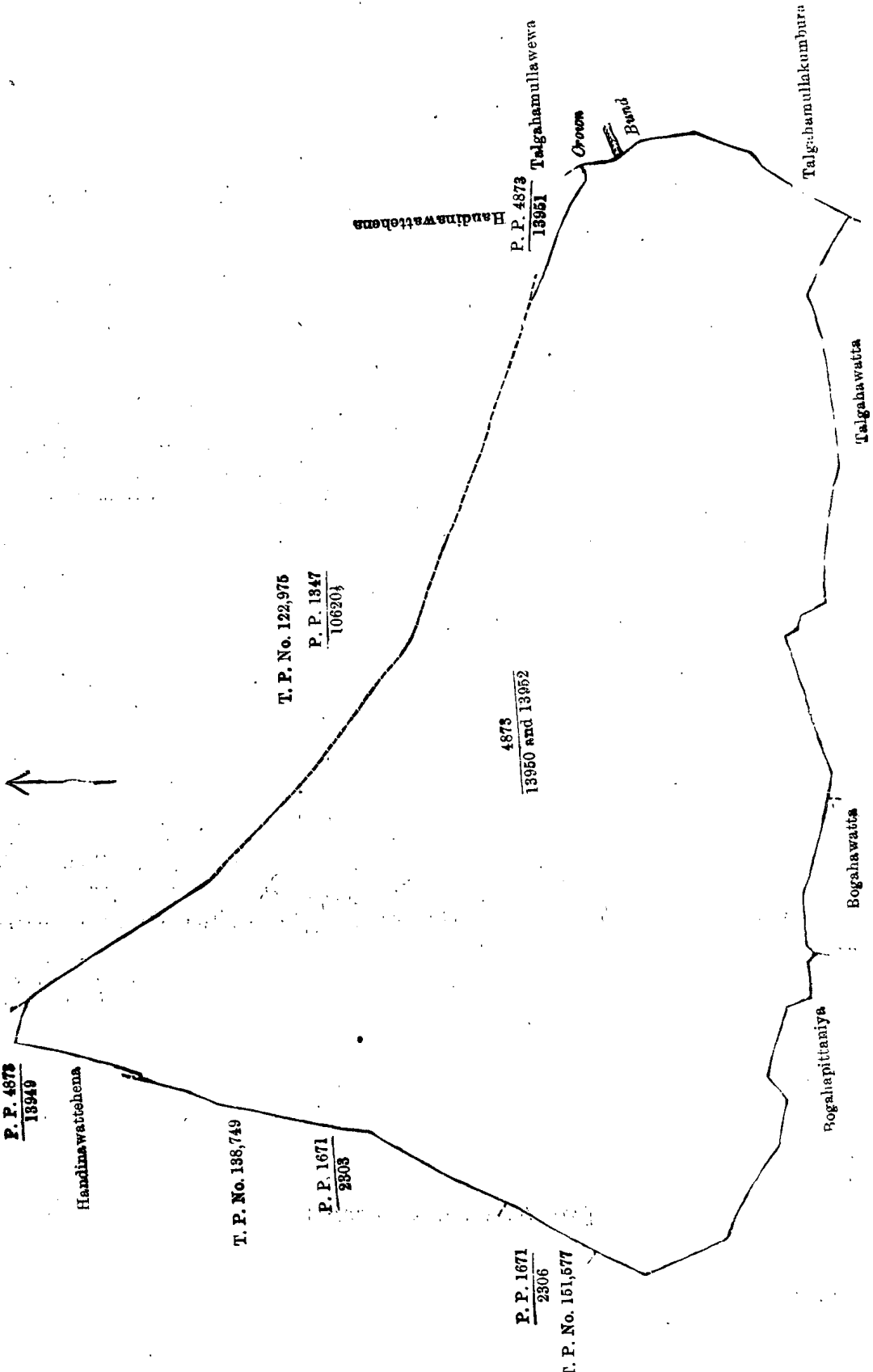
In the matter of the lands commonly called and known as Handinawattehena, Kapuhena, Handinawattehena *alias* Talgahawattehena, situate in the village of Uruwitake in the Weligam korale of the Matara District, in the Southern Province, and of "The Waste Lands Ordinances, 1897, 1899 and 1900."

THE notice required by section 1 of the Ordinance No. 1 of 1897 as amended by Ordinance No. 1 of 1899, having been duly published in manner prescribed by that section in respect of the above-named lands, and no claim having been made to the said lands or to any interest therein within the period of three months from the date specified in the said notice, I, John Penry Lewis, Special Officer appointed under section 28 of Ordinance No. 1 of 1897, under and by virtue of the powers vested in me in that behalf by section 2 of the Ordinance No. 1 of 1899, do hereby on this 13th day of August, 1900, order and declare that the said lands, commonly called and known as Handinawattehena, Kapuhena, Handinawattehena *alias* Talgahawattehena, situate in the village of Uruwitake in the Weligam korale of the Matara District, in the Southern Province, and shown as lots 13,950 and 13,952 in preliminary plan 4,873 of lands situate in the said village, a certified tracing wherefrom is hereunto annexed, and containing in extent 30 acres 1 rood and 14 perches, and bounded as follows: on the north by a portion of Handinawattehena (lot 13,949) belonging to Crown, occupied by D. M. Samarawira, Diyagalahena sold by Crown to D. M. Samarawira (title plan 122,975), another portion of Handinawattehena (lot 13,951) belonging to Crown, occupied by D. M. Samarawira; on the east by Talgahamullewewa belonging to Crown, Talgahamullekumbura belonging to Don Alias Senarat Parana Yapa; on the south by Talgahawatta belonging to Yapa Vidanelage Don Lewis, Bogahawatta belonging to Dikwellavidanage Tepanis, Bogahapittaniya belonging to ditto; on the west by Bogahapittaniya belonging to Crown, Hakurugedeniya sold to Parana Yapage Don Andris and others (title plan 151,577), Wandurumullehena sold by Crown to D. M. Samarawira (title plan 138,749), Handinawattehena ($\frac{4,873}{13,947}$) belonging to Crown—are the property of the Crown.

Matara, August 13, 1900.

J. P. LEWIS,
Special Officer.

[For Tracing see page 1912.]



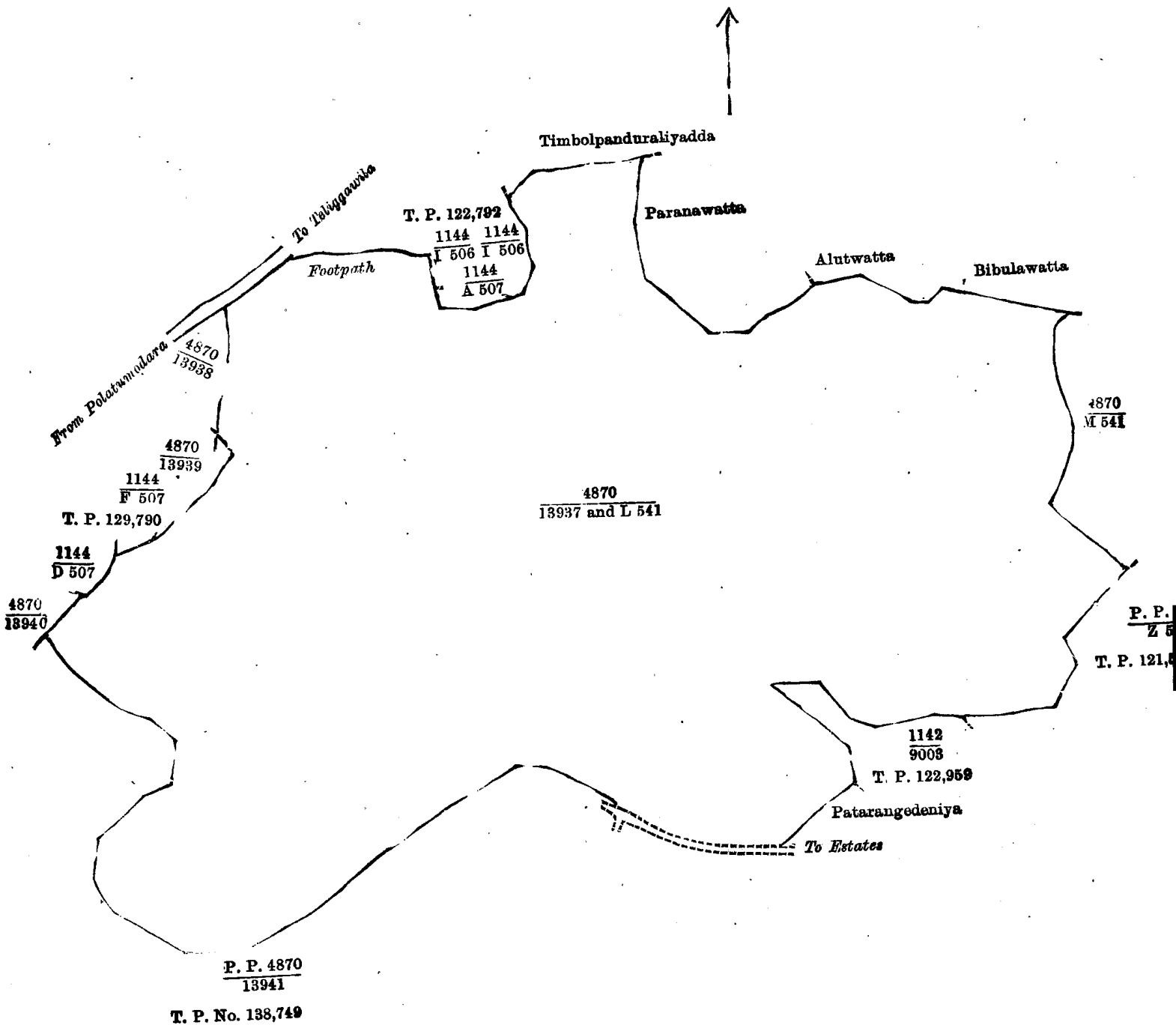
Situation : Uruwitake Village in Weligam korale.

Lot.	Name of Land.		Extent.		
			A.	R.	P.
13950	...	Handinawattehena and Kapuhena,	28	2	0
13952	...	Handinawattehena or Talgahawattehena	1	3	14
			30	1	14

Order under Section 2 of "The Waste Lands Ordinances, 1897, 1899, and 1900," declaring the Lands to be Crown Property.

In the matter of the lands commonly called and known as Nugahenabedda and Paranawatta *alias* Migahawatta *alias* Nugahenabedda, situate in the village of Uruwitake in the Weligam korale of the Matara District, in the Southern Province, and of "The Waste Lands Ordinances, 1897, 1899, and 1900."

THE notice required by section 1 of the Ordinance No. 1 of 1897 as amended by Ordinance No. 1 of 1899 having been duly published in manner prescribed by that section in respect of the above-named lands,



Situation : Uruwitake village in Weligam korale.

Lot.	Name of Land.	Extent.	
		A.	R. P.
13937	Nugahenabedda	34	2 0
L 541	Paranawatta or Migahawatta	0	1 27
		<u>34</u>	<u>3 27</u>

Surveyor-General's Office,
Colombo. September 7, 1899.

S. J. C. MORE,
for Surveyor-General.

and no claim having been made to the said lands or to any interest therein within the period of three months from the date specified in the said notice, I, John Penry Lewis, Special Officer appointed under section 28 of

Ordinance No. 1 of 1897, under and by virtue of the powers vested in me in that behalf by section 2 of the Ordinance No. 1 of 1899, do hereby on this 13th day of August, 1900, order and declare that the said lands, commonly called and known as Nugahenabedda and Paranawatta *alias* Migahawatta *alias* Nugahenabedda, situate in the village of Uruwitake in the Weligam korale of the Matara District, in the Southern Province, and shown as lots 13,937 and L. 541 in preliminary plan 4,870 of lands situate in the said village, a certified tracing wherefrom is hereunto annexed, and containing in extent 3½ acres 3 roods and 27 perches, and bounded as follows: on the north by footpath, Gamangewatta claimed by Dinese and others (lot I 506 in preliminary plan F,144), Nugagahenawatta claimed by D. T. Senerat Yapa ($\frac{1,144}{A 507}$), a portion of Nugaheawatta sold by Crown and in possession of Don Samiel Wikramaratna (title plan 122,792), Timbolpandure liyadda belonging to Yapage Don Adrian and others, Paranawatta belonging to Dumbutuge Wattu and others Alutwatta belonging to Dumbutuge Thomis and others, Bibulewatta belonging to Bodaragamage Tediya and others; on the east by a portion of Nugahenabedda claimed by Suriya Arachchige Don Andris (lot M 541 in preliminary plan 4,870), Patiranehegedeniya and Udumulla sold by Crown to D. M. Samarawira (title plans 121,508 and 122,959), Patiranehegedeniya belonging to Suriya Arachchige Don Andris and others; on the south by the road leading from the minor road to Diyagala estate, Wandurumullehena sold by Crown to E. R. Tilakaratna (title plan 138,749); on the west by Wandurumullehena sold by Crown to E. R. Tilakaratna (title plan 138,749), Galagogodagorakagahadeniyakoratuwa claimed by Yapage Luwishami and others ($\frac{1,144}{D 507}$), portions of Nugahenabedda (lots 13,938, 13,939, and 13,940) belonging to Crown, the minor road from Denapitiya to Telijjawila—are the property of the Crown.

Matara, August 13, 1900.

J. P. LEWIS,
Special Officer.

SALES OF ARRACK, TOLL, AND OTHER RENTS.

NOTICE is hereby given that on Friday, October 12, 1900, at 2 P.M., will be put up for re-sale at the Colombo Kachcheri, at the risk of the original purchasers, for the period mentioned below, any of the under-mentioned Arrack Rents and Toll Rents of the Western Province, the original purchasers of which may have failed, on or before that date, to pay the instalment for the month of September, 1900. The purchasers at the re-sale should deposit one-tenth of the purchase amount on the day of sale.

From November 1, 1900, to December 31, 1900.

Arrack Rents.—Siyane and Hewagam korales, Kalutara and Panadure.

Bridges.—Victoria, Bambalapitiya, Embulgama, Katugoda, Sitawaka, Munamalwatta, and Kospalan-kissa.

Canal.—Lock-gate.

Ferry.—Siduwa.

Roads.—Colombo to Avisawella, Colombo to Galle between 14th and 15th mileposts, Colombo to Galle between 29th and 30th mileposts, and Panadure to Nambapana.

F. R. ELLIS,
Government Agent.

Colombo Kachcheri,
October 3, 1900.

මෙහි පහත සඳහන්වන කාරුවලට බස්නාහිර දිසාවේ මෙහි පහත සඳහන්වන කොයිසම් අරක්කු රේන්දයක් සහ පාලම් රේන්දයක් නමුත් පලමු ගැනුම්කාරයින් විසින් වර්ෂ 1900 ක්වූ සැප්තැම්බර් මාසේ මාස මුදල වර්ෂ 1900 ක්වූ ඔක්තෝබර් මස 12 වෙනි දිනදී නොහොත් ඊට ප්‍රථම දිනකදී නොගෙවූවන් ඔහුන්ගේ අලාභිව වෙනුව ඒකී රේන්ද වර්ෂ 1900 ක්වූ ඔක්තෝබර් මස 12 වෙනි සිකුරුදා දවල් 2නේ කතිස

මට කොළඹ කච්චේරියේදී නැවත විකුණන බව මෙයින් දන්වනුය.

නැවත විකිනීමේදී ගැනුම්කාරයින් විසින් ගත් මුදලෙන් දහසෙන් කොටසක් විකිනීම දවසේදී මෙහි කඩක්කට මිනූය.

වර්ෂ 1900 ක්වූ නොවැම්බර් මස 1 වෙනි දින පටන් වර්ෂ 1900 ක්වූ දෙසැම්බර් මස 31 වෙනි දින දක්වා:

සිංහල සහ සේවාගම් කෝරලවලද පානදුරේ සහ කරකරන් අරක්කු රේන්දය.

වික්ටෝරියාද, බම්බලපිටියේද, ඇම්බල්ගමද, කොටුගොඩද, සිතාවකද, මුනම්බල්වත්තේ සහ කොස්පාලන් කිස්සේත් පාලම් රේන්දය.

සත්කඩස්තියමේ ඇලරේන්දයද. සිදුවේ ගොටුපල් රේන්දයද.

කොළඹ සිට අවිස්සාවේපලවද, කොළඹ සිට ගාල්ලට ගත පාරේ නැතැත්ම 14෧෧ සහ 15 කහු අතරේද, කොළඹ සිට ගාල්ලට ගත පාරේ 29෦෧ සහ 30෧෧ කහු අතරේද, පානදුරේ සිට නම්පානට ගත පාරේ රේන්දය.

ආජ. ආර්. ඇලිස්,
ආණ්ඩුවේ ඒජන්තානායක.

වර්ෂ 1900 ක්වූ ඔක්තෝබර් මස 3 වෙනි දින කොළඹ කච්චේරියේදීය.

NOTICE is hereby given that the Government Agent of the Province of Sabaragamuwa will receive sealed tenders for the purchase of the under-mentioned Toll Rents of the Province of Sabaragamuwa from January 1 to December 31, 1901. The tenders, which must be in sealed envelopes superscribed "Tender for Toll Rents," will be received at the Ratnapura Kachcheri until 12 noon o'clock on Tuesday, October 23, 1900, when they will be opened, and all

persons making tenders will be required to be present or to satisfy the Government Agent by some duly accredited agents that the tender is made *bond fide*.

The person whose tender is selected by the Government Agent for submission to the Governor will be required to deposit at once one-tenth of the purchase amount in cash ; and should the tender be accepted by His Excellency the Governor, to furnish approved security for one-half of the whole purchase amount, or in cash for one-third of the whole purchase amount, within thirty days of the date of the receipt by him of the notification of the Governor's acceptance of his offer.

He will also be required to deposit money to pay the fees of the Crown Counsel for examining and giving his opinion on the title deeds of the properties tendered by him as security, and for examining and settling the security bond, and the fees charged by the Crown Proctor for examining documents and drawing the security bond, and also the expenses for appraising the properties and of registering the security bond. All title deeds tendered as security should be accompanied by a certificate obtained from the Registrar of Lands that the lands to which they relate are unencumbered. This certificate must be obtained at the cost of the party offering the security.

Further information can be obtained on application to the Government Agent.

Ratnapura District.

1. Toll at Kuruwita bridge.
2. Toll at Getaheta bridge.
3. Toll at Bilihul-oya bridge.
4. Toll at Idangoda ferry.
5. Road toll between 58th and 59th mileposts, Ketandola.
6. Road toll between 65th and 66th mileposts, Patakada.
7. Road toll between 72nd and 73rd mileposts, Hunuwala.
8. Road toll between 82nd and 83rd mileposts, Balangoda.

Kegalla District.

1. Toll at Yattatawala, near the ¼ milepost, within 200 yards of the bridge over Maha-oya on the Polgahawela-Kegalla road.
2. Toll at Bibili-oya, between the 52nd and 53rd mileposts, within 200 yards of the bridge on the Yatiyantota-Ginigathena road.
3. Tolls at and near Ruwanwella, viz. :—
 - (1) Toll within one mile of the bridge over the Gurugoda-oya at Ruwanwella.
 - (2) At the ferry over the Kelani-ganga at Ruwanwella.
 - (3) At the ferry over the Gurugoda-oya at Anguruwella near Ruwanwella.
 - (4) And the bridge toll over the Ritigaha-oya. (Payment at one toll to clear all five.)
4. Toll at Arandara ferry, between 4th and 5th mileposts, within 200 yards of the ferry across the Gurugoda-oya on the road from Ballapana to Ritigaha-oya.

Roads.

5. Toll on the road Rambukkana-Dolosbage at Gewilipitiya, near the 16th milepost.
6. Toll on the road Kegalla-Bulatkohopitiya at Hettimulla.
7. Toll on the road Warakapola-Ruwanwella at Mayinoluwa.

8. Toll on the road Colombo-Kandy at the 45½ milepost at Ambanpitiya to the west of the Public Works Department store.

9. Toll on the road from Rambukkana to Karandupona, between the 4th and 5th milepost, at Nawagomuwa.

W. A. WEEREKON,
for Government Agent.

Ratnapura Kachcheri,
September 28, 1900.

මෙහි පහත සඳහන්වූ සඳහා පලාතේ කොටු පල්ලම් රේන්ද වර්ෂ 1901 ක් වූ ජනවාරි මස 1 වෙනි දින පටන් දෙසැම්බර් මස 31 වෙනි දින දක්වා ආණ්ඩුවෙන් බදුගැණීමට එවන ලද මුද්‍රණ ඉල්ලුම් සඳහා වූ දකුණු දකුණු ආණ්ඩුවේ ඒජන්තාධිපතිවරයාගේ පසින භාරගැනීම ලැබේ.

මතුකී මුද්‍රණ ඉල්ලුම් පත්‍ර මතුව ගෙවත් ඇත්නම් පලාතේ “Tender for Toll Rents” පලාතේ රේන්ද සඳහා ඉල්ලුම්පත්‍රය සහ වාසගම ඇතුළු වර්ෂ 1900 ක් වූ මික්කෝර් මස 23 වෙනි දින සඳහා වූ දුර 12 වනතුරු රත්නපුරේ කවිවේරියට භාරගැනීම ලැබේ. එමට එහිදී ඒවායේ මුද්‍රණ කඩා බලනවා ඇත. නවද ඉල්ලුම්පත්‍ර දැක්වෙන සෑමදෙනෙකුම ඉදිරිපිටට ඇවිදින (නැතහොත් කවුත් පසින වෙත අයෙකුට නිසි බලකක් දී මතු එවා හෝ) ඒ දෙනලද ඉල්ලුම්පත්‍ර සැබෑවූ ඇත්තේ ඒවා බවට ඒජන්තාධිපතිවරයාගේ ඒජන්තාධිපතිවරයාට බිහිකර.

ආණ්ඩුවේ ඒජන්තාධිපතිවරයාගේ පසින ඉල්ලුම්පත්‍රය වගන්තිය වෙත බදුපනර සිව්වට තෝරාගන්නාලද ඉල්ලුම්පත්‍රය අයිතිකාරයා පසින ඉල්ලුම්පත්‍ර ගණිතෙන් දහසෙන් කොටසකට වැටගෙන මුද්‍රණ ගණිතයේ ලිවීමට වගාම ඇත නිසිවට බිහිවූ පමණකුත් නොව එම ඉල්ලුම්පත්‍ර ඉල්ලුම්පත්‍රයෙන් පසින භාරගන්නට පෙරුනිනම් මතුයේ ඉල්ලුම්පත්‍ර ඉල්ලුම්පත්‍රයෙන් පසින ඒජන්තාධිපතිවරයාට දැනුම්දුන් දින පටන් නිසිවකට ඇතුළු වීමට ඉල්ලුම් ගණිතයේ දෙකෙන් පංගුවකට වටිනා ඇත ඒජන්තාධිපතිවරයාට මුද්‍රණ මුද්‍රණයේ හෝ තුනෙන් පංගුවකට වටිනා ඇත මුද්‍රණයේ හෝ නිසා සම්පූර්ණකරනකට බිහිකර.

ඇත පිණිස නිවනලද මදුර සෝදිසිකිරීම සඳහා ආණ්ඩුවේ අදවකාන්තවරයාගේ පසින ගෙවපුරු ගාස්තු වලද, ඇත මදුර සැදීමටද, ඒවා සෝදිසිකර සම්පූර්ණ කෙරීමටද, ඉඩම් කක්කෝරුකෙරීමට සහ ඇත මදුර රෙජිස්ටර් කෙරීමට ගෙවපුරු ගාස්තු මතු පසින ගෙවන්නට බිහිකර.

ඇත වෙනුවෙන් නිවනලද ඉඩම්වල මදුර ඒවා මීට ප්‍රථම ඇපේකට නොහොත් උසස්කට යටත් නැති බවට ඉඩම් ලියා පදිංචිකරණ රෙජිස්ට්‍රාර්ගේ ගෙවපුරු ගාස්තුවකට ප්‍රධානව බිහිකරණ පහදම ඇත ගබන අත පිසින දුරිය යුතුයි.

මේ ගැන වැඩිදුර කාරණා ආණ්ඩුවේ ඒජන්තාධිපතිවරයාගේ පසින ඉල්ලුම්පත්‍ර විට දැනගන්නට පුළුවන.

රත්නපුරේ දිස්ත්‍රික්කයේ.

1. කුරුවිට පලාතේ රේන්දය.
2. ගැටකැත්තේ පලාතේ රේන්දය.
3. බෙලිහුල්ලියේ පලාතේ රේන්දය.
4. ඉඩත්තොඩ කොටුපල් රේන්දය.
5. කැකැත්ම 58 සහ 59 කනු අතරේ කැටත්තොඩ පාරේ රේන්දය.
6. කැකැත්ම 65 සහ 66 කනු අතරේ පාකකඩ පාරේ රේන්දය.
7. කැකැත්ම 72 සහ 73 කනු අතරේ හුහුවල පාරේ රේන්දය.
8. කැකැත්ම 82 සහ 83 කනු අතරේ බලත්තොඩ පාරේ රේන්දය.

කෑගල්ලේ දිස්ත්‍රික්කය.

1. පොල්ගසවෙල හිට කෑගල්ලට ගත පාරේ මහ මිසේ පාලමේ හිට ජර 200යක් ඇතුලත හැකැක්ම ½ කනුවට නුදුරු ගටකාවල පාලම රේන්දයයි.

2. ගවියන්කොට හිට හිනියන් හේනව ගත පාරේ පාලමේ හිට ජර 200යක් ඇතුලත හැකැක්ම 52 සහ 53 කනු අතරේ බිහිලිමියේ පාලම රේන්දයයි.

3. රුවන්වැල්ලට සහ ඊට නුදුරුව තිබෙන රේන්ද පලවල්, එනම්:—

- (1) රුවන්වැල්ලේ ගුරුගොඩ මිසේ පාලමට හැකැක්මක් ඇතුලත තිබෙන ගුරු ගොඩමියේ පාලම රේන්දයයි.
- (2) රුවන්වැල්ලේ කැලතියගේ නොටුපල් රේන්දයයි.
- (3) රුවන්වැල්ලට නුදුරුව අගුරුවැල්ලේ ගුරුගොඩමියේ නොටුපල් රේන්දයයි.
- (4) ඊවිගහමියේ පාලමරේන්දයයි. (මෙයින් එක රේන්දපලකදී රේන්දකාසි ගෙවි වොන් ඒ දවස තුලදී අතින් රේන්ද පලවල්වලට ගෙවීමෙන් නිදහස්ය.)

4. බල්ලාපාන හිට ඊවිගහමියට ගත පාරේ ගුරු ගොඩමියේ නොටුපලේ හිට ජර 200යක් ඇතුලත හැකැක්ම 4 සහ 5හේ කනු අතරේ අරන්දර නොටු පලේ රේන්දයයි.

පාරේ රේන්ද.

5. රඹුක්කන හිට දෙලොස්බාගයට ගත පාරේ හැකැක්ම 16 කනුවට නුදුරු ගැවිලිපිටියේ පාරේ රේන්දයයි.

6. කෑගල්ලේ හිට මුලුන්කොහුපිටියට ගත පාරේ හෙවිවුල්ලේ පාරේ රේන්දයයි.

7. වරකාපොල හිට රුවන්වැල්ලට ගත පාරේ මයින්කොඵමේ පාරේ රේන්දයයි.

8. කොළඹ හිට මහනුවරට ගත පාරේ හැකැක්ම 45½රේ කනුව සමීපේ ප්‍රසිඩි කමාන්ත දෙපාර්තමේන්තු වෛ ඉස්වෝරුවට බස්කාඉරන් තිබෙන අඹන්පිටියේ පාරේ රේන්දයයි.

9. රඹුක්කන හිට කරඹුපහට ගත පාරේ හැකැක්ම 4 සහ 5හේ කනු අතරේ තිබෙන නවගමුමේ පාරේ රේන්දයයි.

බිහිලිමි. ඒ. විරකෝන්,
ඒජන්තරාජ්‍යාන්තේස් වෙනුවට.

වර්ෂ 1900 ක්වූ සැප්තැම්බර් මස 28 වෙනි දින රජනපුරේ කවිවේරියේදීය.

NOTICE is hereby given that on Thursday, October 11, 1900, at 2 P.M., will be put up for re-sale at the Kurunegala Kachcheri, at the risk of the original purchasers, any of the under-mentioned Toll Rents of the North-Western Province from November 1 to December 31, 1900, the original purchasers of which may have failed on or before that date to pay the instalment for the month of September, 1900.

The purchasers at the re-sale will be required to deposit one-tenth of the purchase amount on the day of sale.

Further conditions will be read and explained on the day of sale.

Bridges.

- 1. Maguru-oya, on Kurunegala-Giriulla road.
- 2. Maguru-oya, on Kurunegala-Puttalam road.

Kurunegala Kachcheri, F. C. FISHER,
October 1, 1900. Government Agent.

වර්ෂ 1900 ක්වූ සොවැම්බු මස 1 වෙනි දින සිට දෙසැම්බු මස 31 වෙනි දින දක්වා ගත කාලය ඇතුලත මෙහි පහත සඳහන්වන වයම් දිසාවේ පාලම් සහ පාරේ රේන්දයකට ඒවා ගනුලැබූ පලමු ගැනුම්

කාරයෝ විසින් වර්ෂ 1900 ක්වූ සැප්තැම්බු මාසයට කොටස්වසයෙන් ගෙවියයුතු මාසවුදුල වර්ෂ 1900 ක්වූ ඔක්තෝම්බු මස 11 වෙනි දින නොහොත් ඊට ප්‍රථම ගෙවිය යුතුය. නොගෙවූයොත් එසේ ගෙවියට නොගෙදෙන රේන්ද පලමු ගැනුම්කාරයින්ගේ අලාභයට එකී ඔක්තෝම්බු මස 11 වෙනි මුහුණපත්තිය පස්වරු දෙකට කුරුනෑගල කවිවේරියේදී නැවත විකුණනට ගෙදෙන බව මෙයින් දැනුම්දුන්නා ඇත.

විකිනීමේ දිනේදී නැවත විකිනීමේ ගැනුම්කාරයා විසින් ඉල්ලනලද මුදලෙන් දහයෙන් කොටසක් කවි වේරියේ බැඳිය යුතුය.

වැඩිදුර කොන්දේසි විකිනීමේ දිනේදී කියවා හේ රුමිකර දෙනවා ඇත.

පාලම රේන්ද.

- 1. කුරුනෑගල හිරිටල්ල පාරේ මඟුරුමග.
- 2. කුරුනෑගල පුත්තලම් පාරේ තිබෙන මඟුරුමග පාලම රේන්දපල.

ඇල්. සී. පිඤ්ඤ,
වයඹ දිසාවේ ආණ්ඩුවේ ඒජන්තරාජ්‍යාන්තේස්.

වර්ෂ 1900 ක්වූ ඔක්තෝබර් මස 1 වෙනි දින කුරුනෑගල කවිවේරියේදීය.

NOTICE is hereby given that the under-mentioned Toll Rents of the Kurunegala District from January 1 to December 31, 1901, will be put up for sale by public auction at the Kurunegala Kachcheri on Friday, October 26, 1900, at 1 o'clock P.M.

The purchasers will be required to deposit on the day of sale one-tenth of the purchase amount in cash, and should the offer be accepted by His Excellency the Governor, to furnish approved security for one-half of the whole purchase amount, or in cash one-third of the whole purchase amount, within thirty days of the date of the receipt by him of the notification of the Governor's acceptance of his offer.

Further information can be obtained on application to the Government Agent.

Bridges.

- 1. Tuntota, at or near the bridge between the 29th and 30th mileposts on Madampe road.
- 2. Metibokka, at or near the bridge near 13th milepost from Kandy.
- 3. Maguru-oya, at or near the bridge on the Kurunegala-Puttalam road.
- 4. Maguru-oya, at or near the bridge between 3rd and 4th mileposts on Kurunegala-Giriulla road.
- 5. Deduru-oya, at or near the bridge between the 22nd and 23rd mileposts from Kurunegala to Puttalam.
- 6. Deduru-oya, at or near the bridge between the 5th and 6th mileposts from Kurunegala to Dambulla.
- 7. Dodangaslanda, at or near the bridge between Talgodapitiya and Dodangaslanda.

Roads.

- 8. Kurunegala-Polgahawela, at Polgahawela at or near the 47th milepost from Colombo or 11th milepost from Kurunegala.
- 9. Kurunegala-Kandy, at Mollowapitiya at or near the 24th milepost from Kandy or 2nd milepost from Kurunegala.

Kurunegala Kachcheri, F. C. FISHER,
October 2, 1900. Government Agent.

1901 ක්‍රි.පූ. ජනවාරි මස 1 වෙනි දින පටන් දෙසැම්බර් මස 31 වෙනි දින දක්වා මෙහි පහත සඳහන් වෛනික වර්ග දිසාමාලි කුරුමාලය දිස්ත්‍රික්කේ කොටු පල් රේන්ද වම් 1900 ක්‍රි.පූ. ඔක්තෝබර් මස 26 වෙනි සිකුරාදා පස්වරු එකට කුරුමාලය කවිචේරියේදී ප්‍රසිද්ධ වෛද්‍යවේදී විකුණන බව මෙයින් දැනුම් දෙමි.

විකුණනු දිනේදීම විකුණනු මුදලෙන් 10% පංගුවක් මුදල ගැනුම්කාරයා විසින් කවිචේරියට ගෙවිය යුතුය. තවද උතුරානන්වකන්සේ විසින් ඔහුගේ ඉල්ලීම බාර ගත්ව මෙදෙනා එසේ බාරගත් බව ඔහුට දැනුම් දෙන්න මෙදන දිනේ සිට 30 දවසක් ඇතුළතදී ඉල්ලා ගත්ව මෙදන මුදලෙන් දෙකෙන් කොටසකට ඒත්තු ගනු ලැබූ මුද්දර මප්පුවලින් ඇප ගෝ, එසේ කැත්තම් එම මුදලෙන් තුනෙන් පංගුවකට මුදලෙන් ඇප බැඳිය යුතුය.

මේ ගැන වැඩිදුර කාරණා ආණ්ඩුවේ ඒජන්ත උන් නාන්සේගෙන් ඉල්ලීමකට විට දැනගත හැකිවේ.

පාලම් රේන්ද.

1. මාදම්පේ පාරේ 29^෧ සහ 30^෧ හේ හැකැප්ම කනු වලට අතරේ තිබෙන පාලමේ නොහොත් ඒ අසල පාලම් රේන්දපල.
2. නුවරපාරේ හැකැප්ම 13^෧ හේ කනුවල තිබෙන පාලමේ නොහොත් ඒ අසල මැව්බොක්කේ පාලම් රේන්දපල.
3. පුත්තලම් පාරේ මගුරුමයේ පාලමේ නොහොත් ඒ අසල තිබෙන මගුරුමයේ පාලම් රේන්දපල.
4. ගිරිපල්ල පාරේ 3^෧ හේ සහ 4^෧ හේ හැකැප්ම කනු වලට අතරේ තිබෙන පාලමේ නොහොත් ඒ අසල පාලම් රේන්දපල.
5. පුත්තලම් පාරේ 22^෧ හේ සහ 23^෧ හේ හැකැප්ම කනුවලට අතරේ තිබෙන පාලමේ නොහොත් ඒ අසල දුරුමයේ පාලම් රේන්දපල.
6. දඹුල්ල පාරේ 5^෧ හේ සහ 6^෧ හේ හැකැප්ම කනු වලට අතරේ තිබෙන පාලමේ නොහොත් ඒ අසල දුරුමයේ පාලම් රේන්දපල.
7. තල්ගොඩපිටියටත් දෙඩන්ගස්ලත්තටත් අතරේ තිබෙන පාලමේ නොහොත් ඒ අසල දෙඩන්ගස් ලත්දේ පාලම් රේන්දපල.

පාරේ රේන්ද.

8. පොල්ගහවෙල පාරේ කොළඹ සිටත් එන 47^෧ හේ හැකැප්ම කනුවල නොහොත් කුරුමාලය සිට එන 11^෧ හේ හැකැප්ම කනුවල නොහොත් ඒ අසල පොල් ගහවෙල පාරේ රේන්දපල.
9. නුවරපාරේ, නුවර හිටත් එන 24^෧ හේ හැකැප්ම කනුවල නොහොත් කුරුමාලය සිටත් එන 2^෧ කේ කනුවල නොහොත් ඒ අසල මල්ලවපිටියේ පාරේ රේන්දපල.

ඇ. ජී. සී. පිහර්,
ආණ්ඩුවේ ඒජන්ත උන් නාන්සේ.

වම් 1900 ක්‍රි.පූ. ඔක්තෝබර් මස 2 වෙනි දින කුරුමාලය කවිචේරියේදීය.

NOTICE is hereby given that on Monday, October 15, 1900, at 1 o'clock P.M., the under-mentioned Toll Rents of the Chilaw District from January 1 to December 31, 1901, will be exposed for sale by public auction at the Chilaw Kachcheri :—

Ferry Tolls.

1. Battulu-oya.
2. Lunuwila.

Bridge Tolls.

1. Deduru-oya and the connected ferry at Mutwal.
2. Tummodara and its branch station at Mud-darawala.

Canal Tolls.

1. Munatipirivu.
2. Nattandiya.

Road Tolls.

1. Toll on the road from Giriulla to Dankotuwa at Ettiyawela, and its branch station at Singakkuliya.

The purchaser will be required to deposit one-tenth of the purchase amount in cash on the day of sale, and if the sale be approved by His Excellency the Governor, to furnish approved security for one-half of the whole purchase amount, or cash to the amount of one-third, within thirty days of the receipt by him of the Governor's acceptance of his offer.

He will also be required to deposit money to pay the Crown lawyer's fees for examining title deeds of property tendered by him as security, and drawing and settling his security bond, and the expenses of appraising the properties and registering the security.

W. A. G. Hood,
Kurunegala Kachcheri, for Government Agent.
October 2, 1900.

වම් 1900 ක්‍රි.පූ. ඔක්තෝබර් මස 15 වෙනි සඳුදා දවල් එකට මෙහි පහත සඳහන් කරන හලාවත දිස්ත්‍රික් කුමේ නොවුපල් රේන්ද වම් 1901 ක්‍රි.පූ. ජනවාරි මස 1 වෙනිදා සිට දෙසැම්බර් මස 31 වෙනිදා දක්වා හලාවත කවිචේරියේදී ප්‍රසිද්ධ වෛද්‍යවේදී විකුණනු ලැබේ.

නොවුපල් රේන්ද.

1. බන්තුවම.
2. එනුවිල.

පාලම් රේන්ද.

1. දුරුමය සහ අතුරේන්දය මෝදර නොවුපල.
2. තුන්මෝදර සහ අතුරේන්දය මුද්දරවල.

ඇප රේන්ද.

1. මුනාතුපිරුව.
2. නාන්දන්සිය.

පාරේ රේන්ද.

ගිරිපල්ල සිට ඇවිතාවලට යන පාරේ රේන්දය සහ අතුරේන්දය සිංගත්තුලිය.

ගැනුම්කාරයා ගත් මුදලින් දහයෙන් එකක් විකිණීම දවසේම බිඳින්නට ඕනෑය. ඔහුගේ ඉල්ලීම ආණ්ඩුකාර උතුරානන්වකන්සේ විසින් ඒත්තුගනු ලැබීමේ එම ඒත්තුගැනීම ගැනුම්කාරයාට දැනුම්දුන්ද, සිට තිස්දවසක් ඇතුළතදී ගත් මුදලින් දෙකෙන් කොටසක වටිනා ඇප ගෝ මුදලින් නම් තුනෙන් කොටසක් බිඳින්නට ඕනෑය.

තවද ඔහු විසින් ඇපබදිනු ලබන මප්පු සෝදිසි කෙරීමේ හා ඇප පත්‍රාදිය බැලීමෙන් ආණ්ඩුවේ නීතිඥයන්ගේ ගාස්තුද, ඉඩම් තක්සේරු ගාස්තුද හා ඇපපත්‍රය රෙජිස්ටර් කෙරීමේ ගාස්තුද ඔහු විසින් ගෙවන්නට ඕනෑය.

බඩල්ල, ඒ. ජී. හුඩ්,
ආණ්ඩුවේ ඒජන්ත වෙනුවට.

වම් 1900 ක්‍රි.පූ. ඔක්තෝබර් මස 2 වෙනි දින කුරුමාලය කවිචේරියේදීය.

NOTICE is hereby given that the following Toll Rents of the Puttalam District for the year ending December 31, 1901, will be sold by public auction at the Puttalam Kachcheri on Tuesday, October 23, 1900, at 1 P.M. The purchaser will be required to deposit 10 per cent. in cash on the purchase amount on the day of sale and complete the necessary securities within thirty days of the receipt by him of His Excellency the Governor's acceptance of his offer.

Canal.—Palavi.

Ferries.—Etalai, Kalpitiya-Mutwal, Kalpitiya-Karaitivu.

The sale of Ferry Rents of Kalpitiya-Mutwal and Kalpitiya-Karaitivu will be simultaneously held by the Mudaliyar at Kalpitiya.

W. A. G. Hood,
Kurunegala Kachcheri, for Government Agent.
October 1, 1900.

විෂි 1901 ක්වු දෙසැම්බ්ர මස 31 වෙනි දින අවසාන වෙනවා වු අවුරුද්දේදී පහත සඳහන්වෙන පුත්තලම් දිස්ත්‍රික්කවේ හෙ. වුපල රේන්දේ විෂි 1900 ක්වු මක්කෝම්බු මස 23 වෙනි අග්ගරුවාදා පස්වරු 1කට පුත්තලම් කවිවේරියේදී ප්‍රසිධි වෙන්දේසියේ විකුකන බව මෙයින් දුනුදුන්වා ඇත.

ගැණුම්කාරයා විසින් රේන්දය ගත් දිනේදීම රේන් දය ගත් වුදලක් සියතට දගා බැතින් වුදල අත්පිට බදින්නට බිනුවා, පමනකුත් තොව මනුගේ දුල්ලි මරුවර අණ්ඩුකාර උතුමානත්වකන්සේ විසින් බාර ගෙණ විකුනුම්කාරයාට දුනුදුන් දිනේ සිට මාසයක් ඇතුලතදී බිනුකරන්නාවු ඇප සම්පුණ්ණි කරන්නටත් බිනුවා.

ඇලරේන්දය.

1. පාලාවත.

තොටුපල් රේන්ද.

2. ඒතාලේ.

3. කල්පිටිමෝදර.

4. කල්පිටිත කරත්තුව.

කල්පිටියේ මෝදර හෙ.වුපල රේන්දේ සහ කල් පිටියේ කරත්තව තොටුපලද එම වෙලාවටම කල්පිටියේ මුදියන්සේරුලාම විසින් කල්පිටියේදී විකුකන්නට යෙදෙනවා ඇත.

බලිලිව. ඒ. ඒ. සුඛි,
අණ්ඩුවේ ඒජන්ත මමික.

විෂි 1900 ක්වු මක්කෝම්බර් මස 1 වෙනි දින කුරුමාගල කවිවේරියේදී.

இதன் கீழ் கண்டிருக்கிற புத்தளம் டிஸ்த்ரிக்டின் 1901 ம் ஆண்டு மார்ச்சுமாதம் 31 ந் தேதி முடிவாகும் வருட ஆயக் குத்தகைகளை 1900 ம் ஆண்டு ஜப்பசிமாதம் 23 ந் தேதி செவ்வாய்க்கிழமை பின்னரம் 1 மணிக்குப் புத்தளம் கச்சேரியில் பிரசுத்த ஏலத்திற்குறி விற் கப்படும்.

கொள்வனவுகாரன் தான் கொண்ட கொள்விலையின் பத்திலொரு பங்கு ரொக்கம் விற்பனவுத் தேதியன்று கட்டி கொள்வனவுகாரனின் கேள்வியை மகோத்துங்க தேசாதிபதியவர்கள் ஏற்றுக்கொண்ட நாட்துவங்கி மு ய்ப்பது நாட்களுக்கிடையில் தேள்வையான பிணைகொடு த்தும் முடித்துக்கொள்ளவேண்டியது :—

ஒடக்குத்தகை—பாலாவி.

அறைக்குத்தகை—ஏத்தாலை, கற்பிட்டி முகத்துவாரம், கற்பிட்டிக்கரைத்தீவு.

கற்பிட்டி முகத்துவாரத்தின் அறைக்குத்தகையும், கற்பிட்டிக்கரைத்தீவின் அறைக்குத்தகையும், அந்த நே ரத்திற்குள்ளே கற்பிட்டியில் கற்பிட்டி முதலியார் அவர் களாலும் கூறி விற்கப்படும்.

டபிள்யு. ஏ. ஜி. ஊட.,
அரசாட்சி ஏசண்டிக்காக.

குறுகுகல் கச்சேரி,
1900 ம் வருஷ அற்பசிமார் 1 ந் உ.

IN accordance with the requirements of section 8 of "The Opium Ordinance, 1899," I hereby give notice that the licenses for the sale by retail of opium in the District of Seven Korales for the year commencing January 1, 1901, will be five in number, as follows :—

- | | |
|------------|-----------------|
| Daudagama | Katupota |
| Narammala | Giriulla Bazaar |
| Wariyapola | |

The said licenses will be put up for sale by public auction at the Kurunegala Kachcheri on Saturday, October 27, 1900, at noon.

Conditions of Sale.

1. That the place licensed shall not be open to the public before 6 A.M. or after 8 P.M.

2 The quantity to be sold at any one time to any individual, except to a licensed retail vendor, shall not exceed 180 grains.

3. Opium shall not be consumed on the premises.

4. Opium offered for sale shall not be adulterated or deteriorated in any way.

5. That the place licensed shall be subject to inspection, and that no disorderly conduct be permitted therein.

6. That the place licensed be always kept clean.

7. That no opium be sold to any woman or any individual apparently under the age of 15 years, or to any intoxicated person.

8. That the licensee shall affix in some conspicuous part of his shop a board with his name, and the words "Licensed to sell Opium by Retail."

9. Wearing apparel or other goods shall not be received in barter for opium.

10. That no person other than the licensee shall sell or expose for sale any opium under his license either as agent or servant of the licensee, unless the name of such agent or servant be first registered in the Kachcheri.

11. Daily accounts shall be kept in a form to be prescribed by me of the quantities of opium received, sold, and remaining on hand at the end of each day.

F. C. FISHER,
Kurunegala Kachcheri, Government Agent.
September 18, 1900.

IN accordance with the requirements of section 8 of "The Opium Ordinance, 1899," I hereby give notice that the licenses for the sale by retail of opium in the District of Chilaw for the year commencing January 1, 1901, will be four in number, as follows :— 1 at Madampe, 1 at Nattandiya, 1 at Lankotuwa, and 1 at Vennappuwa. The said licenses will be put up for sale by public auction at the Kurunegala Kachcheri on Saturday, October 27, 1900, at noon.

Conditions of Sale.

1. That the place licensed shall not be open to the public before 6 A.M. or after 8 P.M.

2. The quantity to be sold at any one time to any individual, except to a licensed retail vendor, shall not exceed 180 grains.

3. Opium shall not be consumed on the premises.

4. Opium offered for sale shall not be adulterated or deteriorated in any way.

5. That the place licensed shall be subject to inspection, and that no disorderly conduct be permitted therein.

6. That the place licensed be always kept clean.

7. That no opium be sold to any woman or any individual apparently under the age of 15 years, or to any intoxicated person.

8. That the licensee shall affix in some conspicuous part of his shop a board with his name, and the words "Licensed to sell Opium by Retail."

9. Wearing apparel or other goods shall not be received in barter for opium.

10. That no person other than the licensee shall sell or expose for sale any opium under his license either as agent or servant of the licensee, unless the name of such agent or servant be first registered in the Kachcheri.

11. Daily accounts shall be kept in a form to be prescribed by me of the quantities of opium received, sold, and remaining on hand at the end of each day.

F. C. FISHER,
Kurunegala Kachcheri, Government Agent.
September 18, 1900.

IN accordance with the requirements of section 8 of the Opium Ordinance, No. 5 of 1899, I hereby give notice that the license for the sale by retail of opium within the limits of the Local Board town of Kegalla, for the year commencing January 1, 1901, will be one in number.

The said license will be put up for sale by public auction at the Kegalla Kachcheri at 1 o'clock P.M. on Tuesday, November 6, 1900, and will be issued in accordance with the provisions of the aforesaid Ordinance, and under the following conditions, viz. :—

1. That no opium shall be sold between the hours of 8 at night and 6 in the morning.

2. That the place licensed shall be subject to inspection, and that no disorderly conduct be permitted therein.

3. That the place licensed be always kept clean.

4. That the quantity to be sold at any time to any individual, except to a licensed retail vendor, shall not exceed 180 grains.

5. That no opium be consumed on the premises, whether by swallowing, chewing, or smoking, or in any other manner whatsoever.

6. That no opium be sold to any woman or any child under the age of fifteen years, or to any intoxicated person.

7. That opium offered for sale shall not be adulterated or deteriorated in any way.

8. That wearing apparel or other goods shall not be received in barter for opium.

9. That daily accounts shall be kept in a form to be prescribed by the Chairman, Local Board, of the quantities of opium received, sold, and remaining on hand at the end of each day.

10. That the licensee shall affix in some conspicuous part of his shop a board with his name and the words "Licensed to sell Opium by Retail" painted on it.

11. That no person other than the licensee shall sell or expose for sale any opium under his license either as agent or servant of the licensee, unless the name of such agent or servant be first registered in the Local Board Office.

Local Board Office,
Kegalla, October 1, 1900.

BERTRAM HILL,
Chairman.

NOTICE is hereby given, in terms of the 8th section of Ordinance No. 5 of 1899, that the license for the sale of opium by retail within the limits of the Local Board of Batticaloa will be one in number for the year commencing January 1, 1901, and ending December 31, 1901, both days inclusive.

The said license will be put up for sale by public auction at the Batticaloa Kachcheri at noon on November 5, 1900, and will be issued in accordance with the provisions of the aforesaid Ordinance, and under the following conditions, viz. :—

1. No opium shall be sold between the hours of 8 at night and 6 in the morning.

2. The place licensed shall be subject to inspection, and no disorderly conduct shall be permitted therein.

3. The licensee shall affix in some conspicuous part of his shop a board with his name, the number of the shop, and the words "Licensed to sell Opium by Retail" painted on it.

4. The quantity to be sold at any one time to any individual, except to a licensed retail vendor, shall not exceed 180 grains.

5. Opium shall not be consumed on the premises.

6. Opium offered for sale shall not be adulterated or deteriorated in any way.

7. Opium shall not be sold to any individual apparently under the age of fifteen years.

8. Wearing apparel or other goods shall not be received in barter for opium.

9. No person other than the licensee shall sell or expose for sale any opium under his license, unless the name of such agent or servant be first registered in the Local Board Office.

10. Daily accounts shall be kept in a form to be prescribed by the proper authority of the quantities of opium received, sold, and remaining on hand at the end of each day.

11. No wholesale license will be issued to any but to the retail dealer.

THOS. R. E. LOFTUS,
for Chairman.

Local Board Office,
Batticaloa, September 29, 1900.

NOTICE is hereby given, in terms of the 8th section of Ordinance No. 5 of 1899, that the license for the sale of opium by retail in the Batticaloa District, Eastern Province, outside Local Board limits, for the year commencing January 1, 1901, and ending December 31, 1901, both days inclusive, will be one in number in the village of Kattankudi.

The said license will be put up for sale by public auction at the Batticaloa Kachcheri at noon on Monday, November 5, 1900, and will be issued in accordance with the provisions of the aforesaid Ordinance, and under the following conditions, viz. :—

1. No opium shall be sold between the hours of 8 at night and 6 in the morning.

2. The place licensed shall be subject to inspection, and no disorderly conduct shall be permitted therein.

3. The licensee shall affix in some conspicuous part of his shop a board with his name, the number of the shop, and the words "Licensed to sell Opium by Retail" painted on it.

4. The quantity to be sold at any one time to any individual, except to a licensed retail vendor, shall not exceed 180 grains.

5. Opium shall not be consumed on the premises.

6. Opium offered for sale shall not be adulterated or deteriorated in any way.

7. Opium shall not be sold to any individual apparently under the age of 15 years.

8. Wearing apparel or other goods shall not be received in barter for opium.

9. No person other than the licensee shall sell or expose for sale any opium under his license either as agent or servant of the licensee, unless the name of such agent or servant be first registered in the Batticaloa Kachcheri.

10. Daily accounts shall be kept in a form to be prescribed by the proper authority of the quantities of opium received, sold, and remaining on hand at the end of each day.

11. No wholesale license will be issued to any but the retail dealer.

THOS. R. E. LOFTUS,
Local Board Office,
Batticaloa, September 29, 1900.

IN accordance with the requirements of section 8 of Ordinance No. 5 of 1899, I hereby give notice that the licenses for the sale by retail of opium within the limits of the Local Board, Negombo, for the year commencing January 1, 1901, will be three in number.

5. பார்வைக்கு 15 வயதுக்குக் கீழ்ப்பட்டவர்களுக்கு அபின் விற்கக்கூடாது.

6. உடுத்திருக்கும் உடுப்புக்கும் அல்லது வேறு ஏதும் சாமானுக்கு அபின் மாற்றக்கூடாது.

7. அரசாட்சித்தலைவரால் காட்டப்படும் பிரகாரம் நாள்தோறும் விற்பனவு முடியும்போது அபின் எவ்வளவு வாங்கப்பட்டதென்றும், எவ்வளவு விற்கப்பட்டதென்றும், எவ்வளவு கையிருப்பு என்றும் எழுதிவைக்க வேண்டியது.

8. தத்துவம்பெற்றவர் தனது சாய்ப்பில் வெளிய ரங்கமாக சகலராலும் காணும்படி தனது பெயரையும் சாய்ப்பின் நொம்பரையும் "அபின் சில்லறையில் விற்ப

தற்குத் தத்துவம்பெற்றவ" ரென்றும் ஓர் பலகையில் எழுதி தூக்கி வைக்கவேண்டியது.

9. தத்துவக்காரனின் காரியகாரன் அல்லது வேலைகாரனின் பெயரை முதல் நகரக்கோட்டுக் கந்தோரில் பதிவுசெய்தால் அன்றி மற்றும்படி தத்துவகாரன் அல்லாமல் வேறு ஒருத்தரும் அபினை விலைக்குக்காட்ட அல்லது விற்கக்கூடாது.

எச். ஓ. பொக்ஸ்,
சபாநாயகர்.

களுத்துறை நகரக்கோட்டுக் கந்தோர்,
1900 ம் வரு அக்டோபர் 2 ந் உ.

MISCELLANEOUS NOTICES.

WHEREAS rinderpest has broken out in Atulugam korale in the Kegalla District of the Province of Sabaragamuwa, it is hereby declared that the said Atulugam korale—bounded on the north by Dehigampal korale and Lower Bulatgama, on the east by the Province boundary of Central Province, on the south by Kuruwiti korale and Panawal korale, and on the west by a portion of Dehigampal korale and the Province boundary of Western Province—is an

infected area in terms of the 3rd clause of Ordinance No. 9 of 1891.

This declaration is to take effect from this date.

BERTRAM HILL,
Assistant Government Agent.

Kegalla Kachcheri,
September 21, 1900.