

SUPPLEMENT

TO

The Ceylon Government Gazette,

PART III.

FRIDAY, JULY 6, 1900.

NOTICES UNDER THE WASTE LANDS ORDINANCES.

[Notice under "The Waste Lands Ordinances, 1897, 1899, and 1900."]

TAKE notice, that unless within three months from the 18th day of July, 1900, the persons, if any, who claim any interest in the lands hereinafter mentioned or in any one or more of such lands, appear before the Government Agent of the Province of Sabaragamuwa at the Ratnapura Kachocheri and make claim to the said lands or any of them or to some interest therein:

Such Government Agent of the Province of Sabaragamuwa, in pursuance of the powers in him vested by Ordinance No. 1 of 1897, shall declare by writing under his hand that the said lands or such of them, to which no claim has been made, are the property of the Crown.

EVAN M. BYRDE,
Government Agent.

Description of Lands referred to.

The following lots, all situated in the village Kalalella in the Pannil pattuwa of the Atakalan korale in the District of Ratnapura, in the Province of Sabaragamuwa, as described in the annexed plan:—

Preliminary plan 10.

Lot.	Name of Land.	Extent.		
		A.	R.	P.
29	Pallepitiya or Debanuwemukalana	81	1	0
45	Kandanhena or Panukarawwéhena	20	0	0
46	Karawweowilana	18	1	0
		119	2	0

bounded on the north by Mahakumburuyaya claimed by Mr. Jayasundara and others, Asweddumagoda-atura belonging to Crown, Aswedduma claimed by D. Gunaya and others, Tippoledahena claimed by Jayasundara and another, Tippoledadeniya claimed by Jayasundara and another, Boraluwahena claimed by H. Dingirihami; on the east by Delgahahena, Wewahena claimed by H. M. Mudalihami and others, Wewa belonging to Crown, Panukaramandiya claimed by R. Punchi Appuhamy, Wattahena, Wattahena claimed by A. Punchi Appuhami; on the south by Helahena claimed by R. A. Punchi Appuhami, Kudagadahena claimed by R. A. Punchi Appuhami, Crown land called Karagalpottemukalana; and on the west by Gulanahena claimed by Mr. Jayasundara and others, Samandarakumbura claimed by Mr. Jayasundara and others, Pallekumburagodahena claimed by R. A. Brakmanahami and others, and Kajugaswatta claimed by Mr. Jayasundara and others.

මෙහි 1900 ක්වු ජූලි මස 18 වෙනි දින පටන් තුන්මාසයක් ඇතුලතදී මෙහි පහත සඳහන්වන ඉඩම්වලට නොලොස් ඉන්ද්‍රජයාට නොලොස් වැඩිගණනට සම් අයිතිවාසිකමක් තිබෙන අයෙක් සිටින්නම්, ඔහු රත්නපුරේ කලීච්චිගමදී සබරගමු පලාතේ ආණ්ඩුවේ ඒජන්තාධිපතිවරයාගේ ඉදිරිපිට පෙනී සිටි ඉඩම්වලට නොලොස් ඉන්ද්‍රජයාට නොලොස් රට ඇති සම් කිසි අයිතිවාසිකමක් ලැබීමට නොහැකිවනුයේ, එහි සබරගමුවලදී ආණ්ඩුවේ ඒජන්තාධිපතිවරයාගේ විසින් වම් 1897 ක්වු අවරුද්දේ නොමිමර 1 ක් ආසන්නතම උන්තාත්තේට ලැබී තිබෙන බලය ප්‍රකාර, ඉහත සඳහන් ඉඩම් එක්කෝ එයින් අයිතිවාසිකමක් ගෙණහැර දැනුවත්ව නොගෙදන සෑම ඉඩම්ම රජසන්තක ඉඩම් හැටියට උන්තාත්තේගේ අතින් ලියා ප්‍රකාශකරනට ගෙදෙන බව මෙයින් දැනුම්දුන්නා ඇත.

ඊ. ඇම්. බර්ඩ්,
ආණ්ඩුවේ ඒජන්ත වමස.

ඉඩම්වල නොරතුරු.

සබරගමු පලාතේ රත්නපුරේ දිස්ත්‍රික්කවට අයිති අටකලන්තෝරලේ පන්තිලපත්තුවේ කලේ ඇල්ල කිසිකු හමු පිසිව මිට අමුතාපු සහතික සිතියමේ පෙන්සන මෙහි පහත සඳහන්කරණ විමකරවි, එනම්:—

පලාතකඩද සියලු නොමිමරය.	විමකරවිය නොමිමරය.	ඉඩමේ නම.	මහත.
			අ. රු. ප.
29	29	පල්ලේපිටිය නොලොස් දෙබැනුවේ මුකලාන	81 1 0
"	45	කදන්තේන නොලොස් පනුකුරච්චේ ගේන	20 0 0
"	46	කරච්චේ බද්දලාන	18 1 0
			119 2 0

මෙම මාසිමි—උතුරට පස්සන්දර සහ නවත් අය අයිතිකම් කිසිකු මහකුණුරුගාය, අස්වැද්දුමගොඩඅතුර කිසිකු රජසන්තක ඉඩම, හි. ගුනසා සහ නවත් අය අයිතිකම් කිසිකු අස්වැද්දුම, පස්සන්දර සහ නවත් කෙනෙක් අයිතිකම් කිසිකු නිපසොලේගොඩ ගේන, පස්සන්දර සහ නවත් කෙනෙක් අයිතිකම් කිසිකු නිපසොලේගොඩ දෙහිස, එච්. වින්ගිරිහාමි අයිතිකම් කිසිකු බොරුවේ ගේන, නැරගණ්ඉරට දෙල්ගහගේන, එච්. ඇම්. මුදලිහාමි සහ නවත් අය අයිතිකම් කිසිකු වැවගේන, ආණ්ඩුවට අයිති වැව, ආර්. පුන්ච්ච්ච්ච්ච් අයිතිකම් කිසිකු පනුකුරච්ච්ච්ච්, වත්තේගේන, ඒ. පුන්ච්ච්ච්ච්ච් අයිතිකම් කිසිකු වත්තේ ගේන; දකුණට ආර්. ඒ. පුන්ච්ච්ච්ච් අයිතිකම් කිසිකු හෙලේගේන, ආර්. ඒ. පුන්ච්ච්ච්ච් අයිතිකම් කිසිකු කුඩාගොඩගේන, කරගල්පොත්තේ මුකලාන කිසිකු රජසන්තක ඉඩම සහ බස්නාහුරට පස්සන්දර සහ නවත් අය අයිතිකම් කිසිකු ගලුගේ ගේන, පස්සන්දර සහ නවත් අය අයිතිකම් කිසිකු සමන්දර කුණුර, ආර්. ඒ. මුමුනකන සහ නවත් අය අයිතිකම් කිසිකු පල්ලේකුණුවේගොඩ ගේන සහ පස්සන්දර සහ නවත් අය අයිතිකම් කිසිකු කපුගමන්තේ.

1900 ம் (வரு) ஆடிமீ 18. ந் தேதியிலிருந்து மூன்று மாசத்துள்ளே இதிலே பின்னர்ச்சொல்லப்படும் காணிகளிலே ஏதும் உடந்தையுள்ளவர்களே உரித்துபேசுவர்கள் யாருண்டானால், அவர்கள் இரத்தினபுரிக் கச்சேரியிலே அரசாட்சி ஏசன்று முன்பாகத் தெரிபட்டுக் குறித்த காணிக் கு அல்லது அதிலே யாதும் உடந் தைக்கு உரித்துண்டெனச் சாதித்தாலன்றி, அப்பேர்ப்பட்ட அரசாட்சி ஏசன்றுக்கு 1897 ம் (வரு)-த்து 1 ம் இலக் கச் சட்டத்தினால் கொடுக்கப்பட்டுள்ள தத்துவங்களின் பிரகாரம் உரித்துப்பேசப்படாததாய குறித்த காணி முடிக்குரிய ஆதனமென மேற்படியாருடைய கையொப்பத்தோடு எழுத்திலே வெளிப்படுத்துவார் என்ப தை அறிந்துகொள்க.

சுட்டிய காணிகள்.

ஈவன். எம். பார்ட்,
அரசாட்சி ஏசென்று.

இத்தோடணத்திருக்கும் படத்தில் காட்டப்பட்டிருக்கும் சபரகமுவை மாகாணத்தில் இரத்தினபுரி டிஸ் திரிக்கைச்சேர்ந்த அட்டகளை கோறணை பன்னிலப்பத்துவையில் கல்ஸல்லை என்னும் கிராமத்திலுள்ள இதன்மீட் சொல்லப்படுகின்ற காணித்துண்டுகளாவது :—

படத்தின் காணித்துண்டின்
இலக்கம். இலக்கம்.

10 29
" 45
" 46

காணியின் பெயர்.

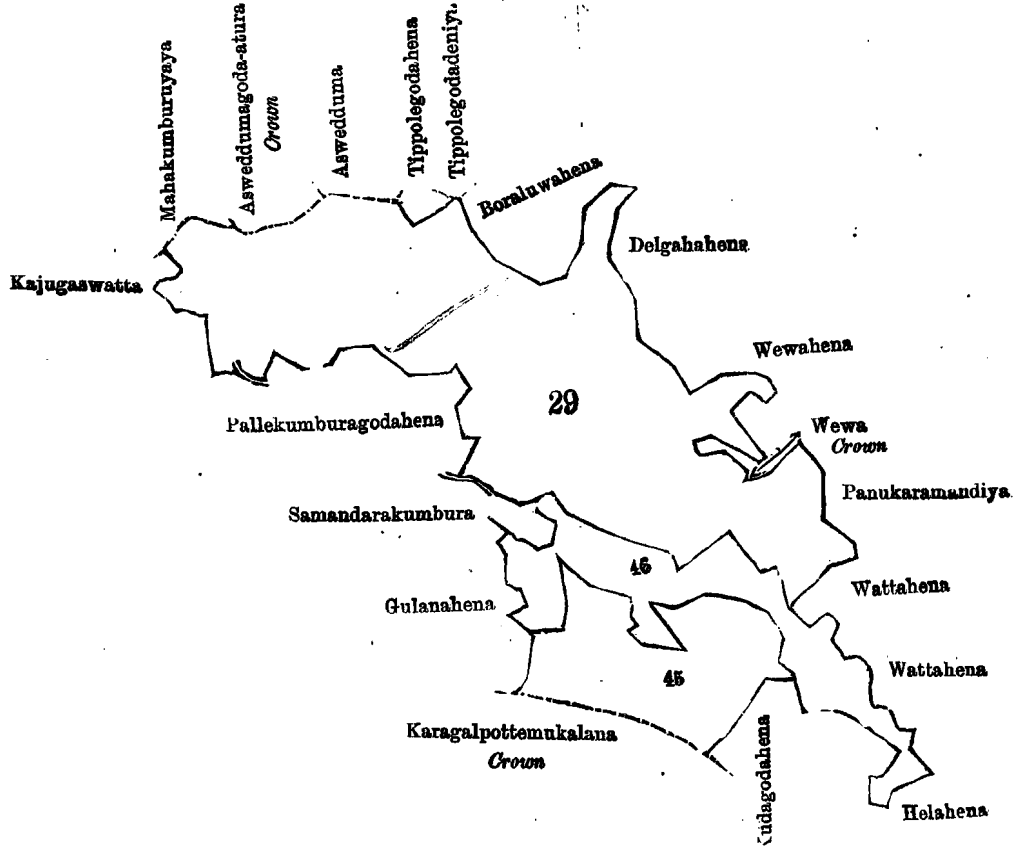
பள்ளையிறிய அல்லது தெபாலுவேமூக்களாணை
கந்தன்கேணை அல்லது பணுகரவ்வேகேணை ...
கரவ்வேவிலான ...

விசாலம்,
ஏ. றா. பெ.

81 1 0
20 0 0
18 1 0

119 2 0

இவைகளின் எல்லையாவன : வடக்கு-ஐயசுந்தரையும் சிலரும் உரித்துபேசும் மாகும்புருயாய, அஸ்வத் தமகொட அத்தற என்னும் முடிக்குரிய காணி, டி. குணயாவும் சிலரும் உரித்துபேசும் அஸ்வத்தம, ஐயசுந்தரையும் இன்னொருவரும் உரித்துபேசும் திப்பொல்கொடகேணை, ஐயசுந்தரையும் இன்னொருவரும் உரித்துபேசும் திப் பொல்கொடதெனிய, எச். டிங்கிரிகாமி உரித்துபேசும் பொரலுவேகேணை ; சிழக்கு-தெல்காணை, எச். எம். முத விகாமியும் சிலரும் உரித்துபேசும் வெவகேணை, முடிக்குரிய குளம், ஆர். புஞ்சிஅப்புக்காமி உரித்துபேசும் பணுகார மண்டிய, வத்தேகேணை, ஏ. புஞ்சிஅப்புக்காமி உரித்துபேசும் வத்தேகேணை ; தெற்கு-ஆர். ஏ. புஞ்சிஅப்புக்காமி உரித் துபேசும் ஹெலகேணை, மேற்படியார் உரித்துபேசும் குடாகொடகேணை, காறகல்பொத்தேமூக்களாணை என்னும் முடிக்குரிய காணி ; மேற்கு-ஐயசுந்தரையும் சிலரும் உரித்துபேசும் குளனகேணை, ஐயசுந்தரையும் சிலரும் உரித்து பேசும் சமந்தாரும்புர, ஆர். ஏ. பரம்மனகாமியும் சிலரும் உரித்துபேசும் பள்ளேகும்புரெகொடகேணை, ஐயசுந் தரையும் சிலரும் உரித்துபேசும் கசுகல்வத்தயும்.



Situation : Kalalella village in Pannil pattu of Atakalan korale.
Preliminary plan 10.

Lot.	Name of Land.	Extent. A. R. P.
29 ...	Pallepitiya or Debanuwemukulana	81 1 0
45 ...	Kandanhena or Panukarawwewehena	20 0 0
46 ...	Karawweowilana	18 1 0
		119 2 0

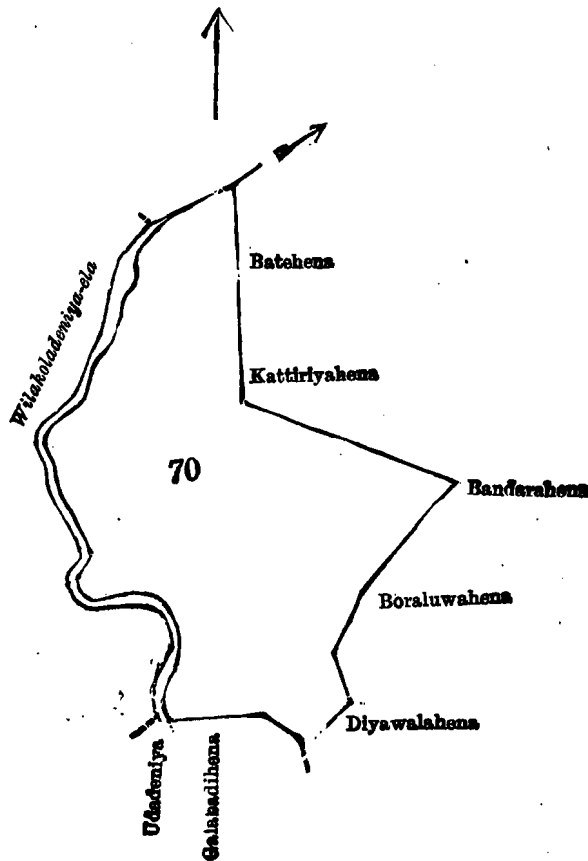
Surveyor-General's Office,
Colombo, February 12, 1900.

S. J. C. MORE,
for Surveyor-General.

Lot No. 70 in preliminary plan 10 called Ellehena and Kattiriyahena, containing in extent 18 acres 3 roods and 15 perches : and bounded on the north by Wilakoladeniya-ela ; on the east by Batehena claimed by W. Heenhami, Kattiriyahena claimed by W. Heenhami and others, Bandarahena claimed by Hettiarachchige Dingirihami, Boraluwahena claimed by Hettiarachchige Dingirihami ; on the south by Diyawalahena claimed by D. Appuhami and others, Galabadihena claimed by P. M. Appuhami, and Udadeniya claimed by P. M. Appuhami and others ; and on the west by Wilakoladeniya-ela.

අක්කර 18, රූ 3, පර්ච් 15ක් විශාලකම ඇති ඇල්ලේගේන සහ කන්තිරියාගේන කිසින නොමිමර 10 දරණ ප්ලාන් කටයුතියේ පෙන්නන නොමිමර 70 දරණ විමසවිමට මාසිමි—උතුරට විලකොලදෙහියේ ඇල; නැගෙනහිරට විලිලිමි, ඊත්තාමි අසින්නම් කිසින බෙරිගේන, විලිලිමි, ඊත්තාමි සහ තවත් අය අසින්නම් කිසින කන්තිරියාගේන, හෙවිලි ආරච්චියේ ඊත්තිරිකාමි අසින්නම් කිසින බන්ධාරගේන, හෙවිලිආරච්චියේ ඊත්තිරිකාමි අසින්නම් බොරඵලේ ගේන; දකුණට හි. අප්පුහාමි සහ තවත් අය අසින්නම් කිසින දියාවලගේන, පී. ඇම්. අප්පුහාමි අසින්නම් කිසින ගලබඩ් ගේන, පී. ඇම්. අප්පුහාමි සහ තවත් අය අසින්නම් කිසින උඩදෙහිය සහ බන්ධාරගේන විලකොලදෙහියේ ඇල.

18 ஏக்கரும் 3 ரூடும் 15 பார்ச்சும் விசாலமுள்ள எல்லேகேனை, கத்திரியாகேனை என்னும் 10 ம் இலக்கப் படத்தில் தாண்டி 70 ம் இலக்கம் பெற்ற காணித்துண்டின் எல்லை ; வடக்கு-விலகொளதெனியேனலை ; கிழக்கு-டயினியு. ஹீன்காமி உரித்துபேசும் வட்டேகேனை, மேற்படியாரும் சிலரும் உரித்துபேசும் கத்திரியாகேனை, ஹெலிவி ஊர்ச்சிகே டிங்கிரிகாமி உரித்துபேசும் வண்டாரகேனை, மேற்படியார் உரித்துபேசும் பொரலுவேகேனை ; தெற்கு-ஹ. அப்புகாமியும் சிலரும் உரித்துபேசும் தியாவளகேனை, பீ. எம். அப்புகாமி உரித்துபேசும் கலபடகேனை, மேற்படியாரும் சிலரும் உரித்துபேசும் உடதெனிய ; மேற்கு-விலகொளதெனியேனலை.



Situation : Kalalella village in Pannil pattu of Atakalan korale.

Preliminary plan 10.

Lot.	Name of Land.	Extent.
		A. R. P.
70	Ellehena and Kattiriyahena	18 3 15

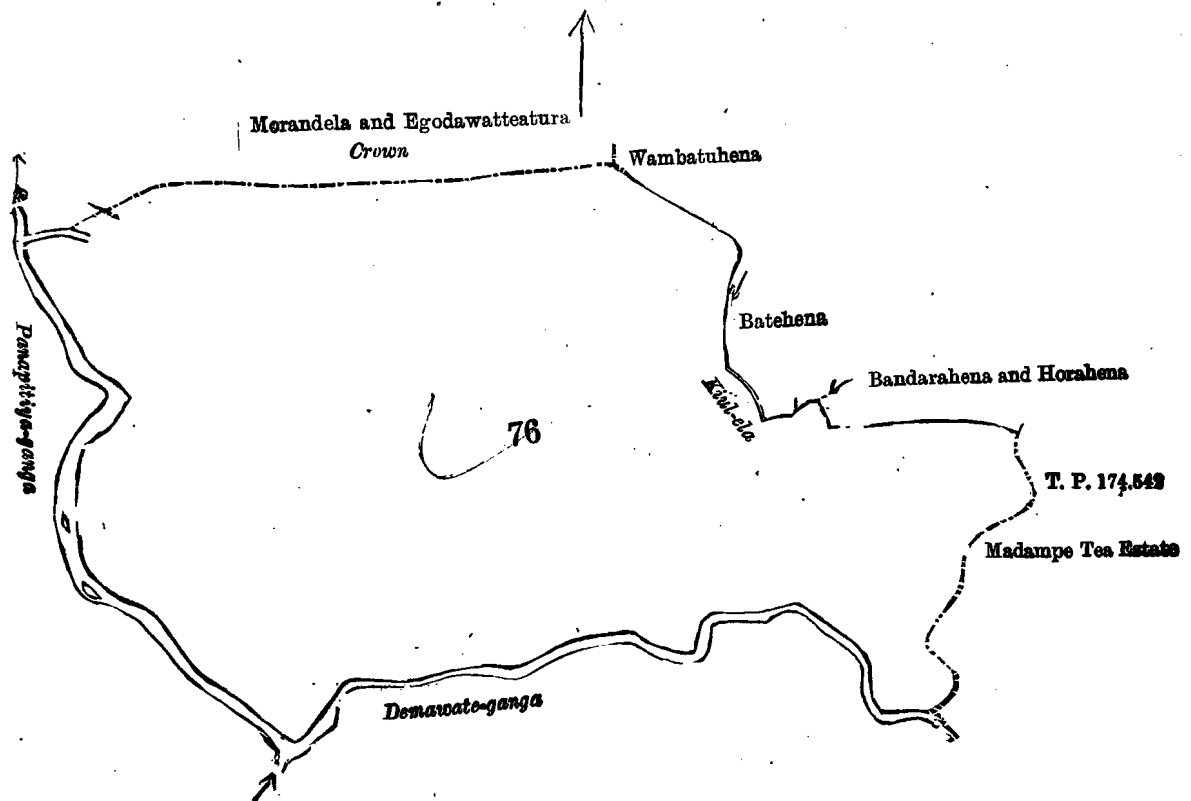
Surveyor-General's Office,
Colombo, February 12, 1900.

S. J. C. MORE,
for Surveyor-General.

Lot No. 76 in preliminary plan 10 called Morandelahamahagulana; containing in extent 243 acres and 3 roods; bounded on the north by Crown lands called Morandela and Egodawatta-atura; on the east by Wambatuhenana claimed by C. M. Mudiyanse and others, Kiul-ela, Batehena claimed by W. Heenhami, Bandarahena and Horahena claimed by Hettiaraobhige Dingirihami and others, and land described in title plan No. 174,542 called Madampe tea estate belonging to Finlay, Muir & Co.; on the south by Demawata-ganga; and on the west by Panapitiya-ganga.

අක්කර 243, රූඩ්ස් 3ක් විසාලமாக ඇති මොරන්දෙල මහලලන කිසන කොමීම 10 අරණ පලාත කඩදසීමේ පෙහි යන කොමීම 76 අරණ කිම්කවිටිට මාසිම්—ලනුට මොරන්දෙල සහ එගොඩවත්තේ අනුර කිසන රජසන්නක ඉඩම; නැගෙනහිරට සී. ඇම්. මුදියන්සේ සහ නවත් අස අසිනිකම් කිසන වම්බොටුගොන, කිච්ච්ආල, ඩබ්ලිව්. හීන්හාමි අසිනිකම් කිසන බවේගොන, ගෙවිආරච්චිගොන හින්හිරිහාමි සහ නවත් අස අසිනිකම් කිසන බත්බාරගොන සහ හොරගොන සහ කොමීම 174,542 අරණ පිච්චිරා කඩදසීමේ පෙහිගෙන පින්ලේමුට්ට් කොම්පැනිට් අසිනි මාදමිසේ කේවන්ත කිසන ඉඩ මද; දකුණට දෙමුවතේගොන සහ බස්නාහිරට පන්කපිටියගොන.

243 අක්කර 3 රූඩ්ස් විසාලமான මොරන්දෙල මංකුගොන අක්කර 10 ම් ඉලක්කප්පද්ද්ද්ද් කාණ්ඩ 76 ම් ඉලක්කප්පෙර් කාණිත්තූන්සීන් ගල්ලේ, වடකු-මොරන්දෙල සහ කොටුවත්තේ අක්කර 10 ම් මුදික් ඉඩම ප්‍රාග් කාණිකම්; සිඞ්දාල, ආම්. මුදියන්සේ සහ නවත් අස අසිනිකම් කිසන වම්බොටුගොන, කිච්ච්ආල, ඩබ්ලිව්. හීන්හාමි අසිනිකම් කිසන බත්බාරගොන සහ හොරගොන සහ කොමීම 174,542 අරණ පිච්චිරා කඩදසීමේ පෙහිගෙන පින්ලේමුට්ට් කොම්පැනිට් අසිනි මාදමිසේ කේවන්ත කිසන ඉඩ මද; දකුණට දෙමුවතේගොන සහ බස්නාහිරට පන්කපිටියගොන.



Situation : Kalalella village in Pannil pattu of Atakalan korale.
Preliminary plan 10.

Lot.	Name of Land.	Extent.
76	Morandelahamahagulana	243 3 0

Surveyor-General's Office,
Colombo, February 12, 1900.

S. J. C. MORE,
for Surveyor-General.