

The Ceylon Government Gazette,

PART III.

FRIDAY, JULY 13, 1900.

NOTICES UNDER THE WASTE LANDS ORDINANCES.

[Notice under "The Waste Lands Ordinances, 1897, 1899, and 1900."]

TAKE notice, that unless within three months from the 13th day of July, 1900, the persons, if any, who claim any interest in the lands hereinafter mentioned or in any one or more of such lands, appear before the Special Officer appointed under section 28 of Ordinance No. 1 of 1897 at his office at Matara and make claim to the said lands or any of them or to some interest therein :

Such Special Officer, in pursuance of the powers vested in him by Ordinance No. 1 of 1897, will declare by writing under his hand that the said lands or such of them, as to which no claim has been made, are the property of the Crown.

J. P. LEWIS, Special Officer.

Description of Lands referred to.

I.

The lands commonly called or known as Gambaddehena alias Kalnagahahena, &c., all lying adjacent to each other and forming one block, situate in the village of Howpe in the Matara Gangaboda pattu, in the Southern Province, containing in extent 31 acres and 1 perch, shown as lots 1, B, D, E, and F in W. L. O. S. No. 69, as described in the annexed certified tracing therefrom, and bounded as follows: on the north by Kirindegewatta claimed by Hiniduma Liyanagey Don Davith and others, Gambaddewila belonging to Siman Meru Patirenagey Don Dines and others, Hingagamayawatta belonging to Tantrigey Don Davith and others, Paluwatta belonging to Radawalagey Babune and others, Hingagamayawatta belonging to Tantrigey Don Davith and others, Gorokgahawila belonging to Hiniduma Liyanagey Don Davith and others, Gorokgahawilakoratuwa belonging to Kaluhalamullegey Baba and others, Gorokgahawila belonging to Hiniduma Liyanagey Don Davith and others, Hapathgamuwa belonging to M. L. A. L. Marikkar and others, and Seriyanegekele belonging to M. L. M. M. Casim; on the east by Peragaswila alias Miyannagewila belonging to I. L. M. M. I. Marikkar, Peragaswilagoda alias Miyannawilagoda belonging to I. L. M. M. I. Marikkar, Peragaswila alias Miyannagewila belonging to do.; south by Umagagawakuttiya belonging to Crown, Lenamagewila sold by Crown to M. I. M. Kandu (T. P. 111,533); west by the Crown land called Pallehage Udumullahena.

විෂි 1900 ක්වු ජූලි මස 13 වෙනි දින සටන් තුන්මාසයක් ඇතුලතදී මෙහි පහත දක්වන ඉඩම්වලට නොහොත් ඉන් එකකට නොහොත් වැඩිගණනකට අයිතිවාසිකමක් තිබෙන ගම් අයෙක් ඇත්නම් ඒ අය විසින් විෂි 1897ගේ නොමි මර 1කට අනුපයයෙන් 28 වෙනි වගන්තියේ ප්‍රකාරයට පත්කරණු ලැබූ විගෙස මන්ත්‍රීස්වරයානන්තාන්සේගේ මාතර කන් කෝරුවේදී උත්තාන්සේගේ ඉදිරිපිටට ඇවිත් පෙන් සිට එකී ඉඩම්වලට නොහොත් ඊට ඇති ගම් කොටසකට කිසි අයිති වාසිකමක් පෙන්වා සිටින්නට නොහෙදුනොත්, එකී විගෙස මන්ත්‍රීස්වරයානන්තාන්සේට විෂි 1897ගේ නොමි මර 1කට අනුපයයෙන් ලැබී තිබෙන බලයේ ප්‍රකාරයට අයිතිවාසිකම නොකියාපු එකී ඉඩම් එක්කෝ එසින් අයිතිවාසිකමක් ගණ කරදක්වන්නට නොහෙදුන සෑම ඉඩම් රජසන්තක ඉඩම් හැරිමට උත්තාන්සේගේ අත්සනඇති ලියවිල්ලකින් උත්තාන්සේ විසින් ප්‍රකාශකරණ බව මෙසින් දැනගත යුතුයි.

ජේ. පී. ලුවිස්, විගෙස මන්ත්‍රීස්වරයානන්තාන්සේ.

ඉඩම්වල නොරතුරු.

I.

දකුණු පලාතට අයිති මාතර ගහබොඩපත්තුවේ හවුළේ සහ ගම තිබෙන මේ සමග අමුතාපු සහතික සිතියමේ පෙණෙන අක්කර 31කුත්, පර්ච් 1ක් තිබෙනරම් ඇති ගම්බද්දේ හේන නොහොත් කඵආගහගේන සහ තවත් ගේන්ද, කිසන W. L. O. S. නොමි මර 69 දිනිගමේ 1 B. D. E. සහ F. කුත් පෙන්වන ඒකාබද්ධ ක්‍රමිකවිවලට මායිම්: උතුරට සිහිදුම ලිහනයේ දෙත් දැවින් සහ තවත් අගවල් විසින් අයිතිවාසිකම කිසන කිරින්දේගේ වත්තද, සිමන්මේරු පතිරණ ගේ දෙත් දිවනස්ට සහ තවත් අගවළන්ට අයිති ගම්බද්දවිලද, තන්ත්‍රීගේ දෙත් දැවින්ට සහ තවත් අගවළන්ට අයිති හිහ. ගමයාවත්තද, රදවලගේ බඩුගේට සහ තවත් අගවළන්ට අයිති පාච්චත්තද, තන්ත්‍රීගේ දෙත් දැවින්ට සහ තවත් අගව ළන්ට අයිති හිහගමයා වත්තද, සිහිදුම ලිහනයේ දෙත් දැවින්ට සහ තවත් අගවළන්ට අයිති ගොරොක්ගහවිලද, කඵහල මුල්ලේගෙ බබාට සහ තවත් අගවළන්ට අයිති ගොරොක්ගහවිලේ කොරවුලද, සිහිදුම ලිහනයේ දෙත් දැවින්ට සහ තවත් අගවළන්ට අයිති ගොරොක්ගහවිලද, ඇම්. ඇල්. ඒ. ඇල්. මරික්කාර්ට සහ තවත් අගවළන්ට අයිති හාපත්ගමුවද, ඇම්. ඇල්. ඇම්. ඇම්. කාසිමට අයිති සෙසිසනගේ කැල්ලද; නැගෙනහුරට අයි. ඇල්. ඇම්. ඇම්. අයි. මරික්කාර්ට අයිති පේරගස්විල නොහොත් මිසන්තාගේ විලද, එම අගට අයිති පේරගස්විලේගොඩ නොහොත් මිසන්තාවිලේ ගොඩද, එම අගට අයිති පේරගස්විල නොහොත් මිසන්තාගේ විලද; දකුණට රජසන්තක උමගගාලා කුච්චියද, ආණ්ඩුව විසින් ඇම්. අයි. ඇම්. කන්ඩුව විකුනාපු ලේනමගේ විලද (111,533 පිතුරැකඩදිසි); බස්නාහුරට රජසන්තක පල්ලෙහගේ උඩුමුල්ලේ ගේනද.

இவ்வறிவித்தலின் திகதியாகிய 1900 ம் ஆண்டு-த்த ஆடிமீ 13 ந் திகதியிலிருந்து மூன்று மாதத்திற்குள் ளாக இதன்கீழ் விவரித்திருக்கும் காணிக்கை யல்லது அக்காணிக்கொளவற்றையும் குறித்த உரித்துப்பேசுவோர்கள் யாருயிருந்தால் அவர்கள் 1897 ம் ஆண்டு-த்த முதலாம் நொம்பர் சட்டத்தின் 28 ம் பிரிவின்படி ஏற்படுத்திய குறி ப்பான உத்தியோகஸ்தர் முன்பாக மாத்தறை அவரது கந்தோரில் தெரிப்பட்டு மேற்படி காணிக்கை யல்லது அவற் றிலைகையும் குறித்த யாதும் உரிமை அல்லது உட்கதை காண்பியாதிருந்தால், மேற்சொல்லிய குறித்த உத்தி யோகஸ்தர் தம்மில் 1897 ம் ஆண்டு-த்த முதலாம் இலக்கச் சட்டத்தினால் தனக்கு கொடுத்திருக்கும் தத்துவத்தை க்கொண்டு தன் கையொப்பமிட்டு எழுத்துமுலமாய் சொல்லப்பட்ட காணிக்கை அல்லது அவைகளின் உரித்தைப் பேசப்பட்டவர்கள் வெளிப்படாவிடில் முடிக்குரிய ஆதனமென்று வெளியரங்கப்படுத்தவார்.

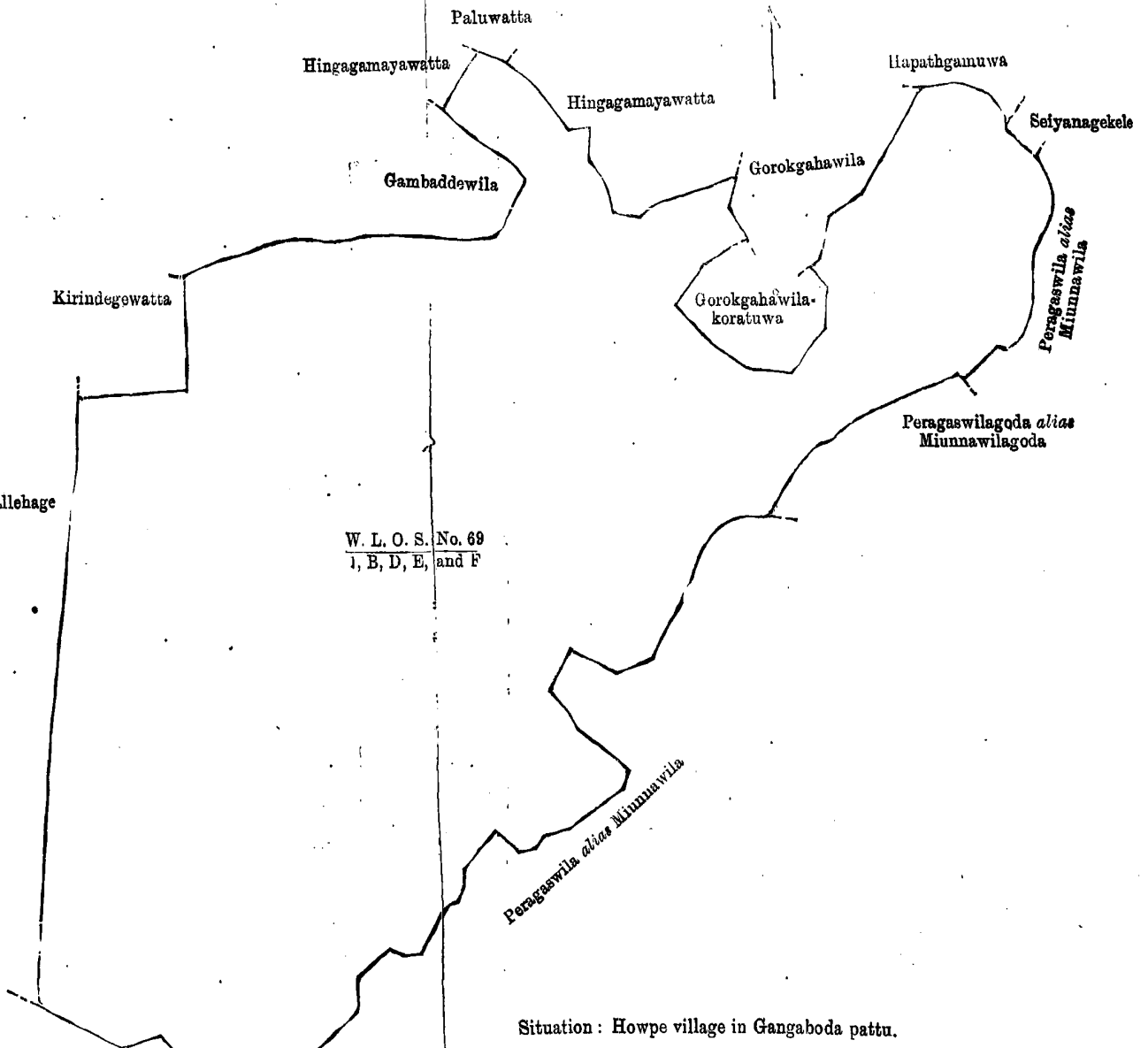
ஜே. பி. லுவீஸ், குறிப்பான உத்தியோகஸ்தர்.

சொல்லப்பட்ட காணிகளின் விவரம்.

1.

தென் மாகாணத்தின் மாத்துறை கங்கபட பத்துவைச்சேர்ந்த கவுபே என்னும் கிராமத்திலுள்ள W. L. O. S. நொம்பர் 69 ம் அளவு கடதாசியில் காணப்படும் பங்குகள் 1, B, D, E, F ம் பிரிவுபடி கம்பத்தேகை அலலது கலு ஆகானே இன்னும் சிலதகனும் இவையெல்லாம் ஒரே காணியாய் தோற்றப்படும் யென்று பொது வாய் சொல்லப்படுகிற அலலது அறியப்படுகிற இத்தோடணைத்திருக்கும் அட்சரத்தால் குறிக்கப்பட்ட டாப்பில் விவரிக்கப்பட்டதும் 31 ஏக்கர் 1 பர்சஸ் விஸ்தாரமுள்ளது :—

எல்லை, வடக்கு-கிண்தும எரியனகே தொன் தாவிதும் சிலபேர்கனும் உரித்துபேசும் கிரிந்தேகேவத்த, விம மன் மேரு பத்திரணகே தொன் தினெசும் சிலபேர்களுக்குமுடைய கம்பத்தேவில், தன் திரிகே தொன் தாவிதும் சிலபேர்களுக்குமுடைய கங்காமயாவத்த, நதாவளகே பபுனேயும் சிலபேர்களுக்குமுடைய பாலுவத்த, தன் திரிகே தொன் தாவித்தும் சிலபேர்களுக்குமுடைய கங்காமயாவத்த, கிண்துமஎரியனகே தொன் தாவித்தும் சிலபேர்களுக்குமுடைய கொரெககாவில், கலு கலமுள்ளேகே பபாவும் சிலபேர்களுக்குமுடைய கொரெககாவிலே சொற ட்டுவ, கிண்துமஎரியனகே தொன் தாவித்தும் சிலபேர்களுக்குமுடைய கொரெககாவில், எம். எல். எ. எல். மரிக் காரும் சிலபேர்களுக்குமுடைய காபத்தகமுல, எம். எல். எம். எம். காலிமுடைய லெயியானகேகெள்ள ; கிழக்கு-அயி. எல். எம். எம். அயி. மரிக்காறுடைய பேரகஸ்வில் அலலது மியன்னுகேவில், அயி. எல். எம். எம். அயி. மரிக்காறுடைய பேரகஸ்விலேகொட அலலது மியன்னுவிலேகொட, மேற்சொல்லியவனுடைய பேரகஸ்வில் அலலது மியன்னுவில் ; தெற்கு-அரசாட்சிக்குள்ள உமக்காவாருட்டிய, எம். அயி. எம். கண்டுக்கு அரசாட்சியாரால் விற்கப் பட்டிருக்கும் னேன்மகேவில் (111,533 ம் பிருகடதாசி) ; மேற்கு-அரசாட்சிக்குள்ள பள்ளேகாகே உடுமுள்ளே ககை.



Situation : Howpe village in Gangaboda pattu.

Lenamagewila
T. P. 111,533

Lot.	Name of Land.	Extent. A. R. P.
1 ...	Gambaddehena alias Kaluagahahena, &c. ...	24 0 12
B ...	Do. ...	1 3 28
D ...	Do. ...	2 1 18
E ...	Do. ...	1 1 35
F ...	Do. ...	1 0 28
		<hr/> 31 0 1

Surveyor-General's Office,
Colombo, February 14, 1900.

S. J. C. MORE,
for Surveyor-General.

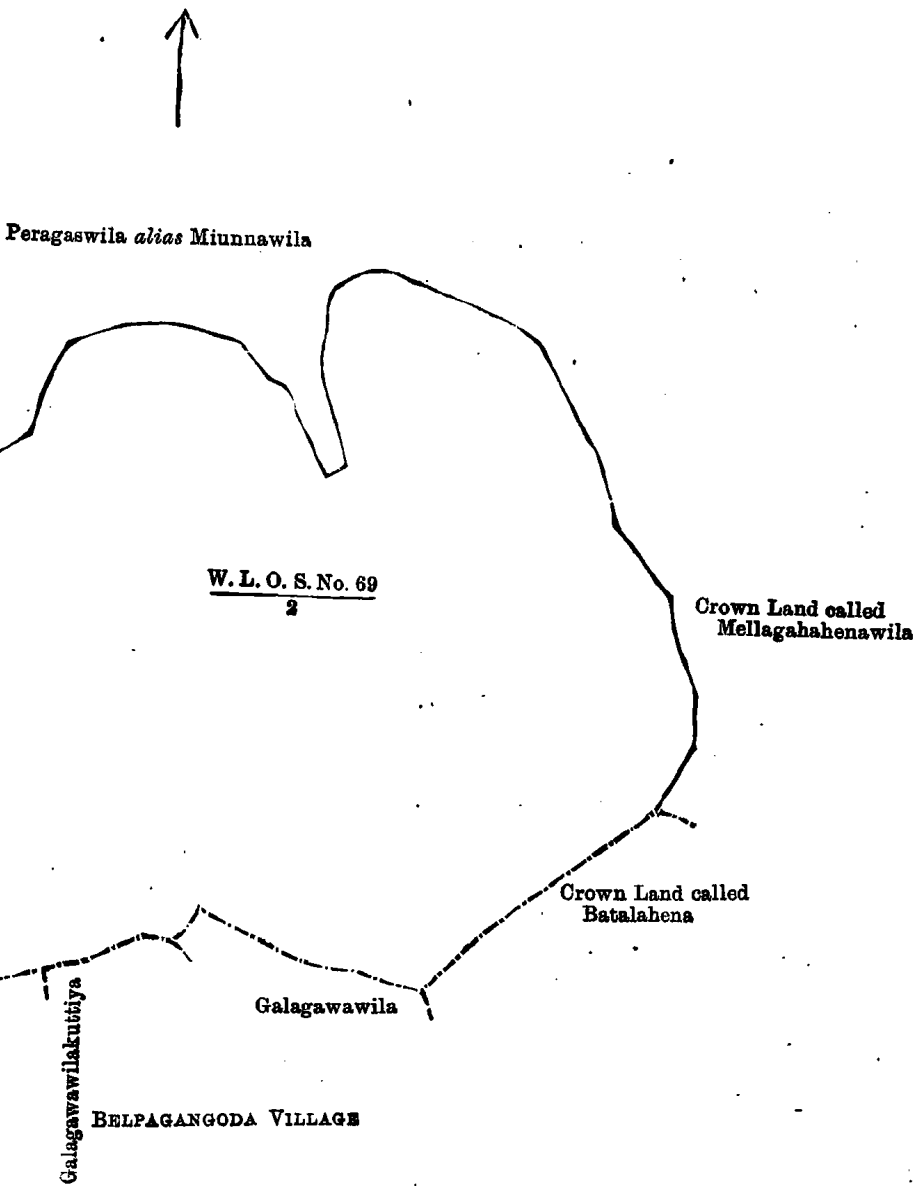
II.

The land commonly called or known as Mellagahahena *alias* Mitinidegehena, situate at Howpe in the Matara Gangaboda pattu, in the Southern Province, containing in extent 19 acres 3 roods and 35 perches, shown as lot 2 in W. L. O. S. No. 69, as described in the annexed certified tracing therefrom, and bounded as follows : on the north by Peragaswila *alias* Miunnawila belonging to S. L. M. M. I. Marikkar; on the east by Peragaswila *alias* Miunnawila belonging to I. L. M. M. I. Marikkar, the Crown land called Mellagahahenawila; on the south by the Crown land called Batalahena, Galagawawila belonging to Siman Perera Abeyawardena, Galagawawilakuttiya belonging to do., Galagawawila belonging to do.; on the west by the Crown land called Mitinidegehena.

දකුණු පලාතට අයිති මාතර ගඟබඩපත්තුවේ හවුළේ තන ගම නිබෙන මේ සමග අමුතාපු සහතික සිතියමේ පෙනෙන අක්කර 19කුත්, රූඩ් 3කුත්, පර්ච්ස් 35 කිමිතරම ඇති මැලේගහ ගේන නොහොත් මිටිබෙනදේගේ ගේන කිහිප W. L. O. S. නොමිල 69 සිතියමේ 2න් පෙන්වන කිමිතරිතට මාසිමි: උතුරට ඇස්. ඇලේ. ඇම. ඇම. අයි. මරික්කාර්ට අයිති පේරගස්විල නොහොත් මිත්තනාවිලද; නැගෙනහිරට එම අතට අයිති පේරගස්විල නොහොත් මිත්තනාවිලද, රජ සන්නක මැලේගහගේගේ විලද; දකුණට රජසන්නක බෙලුගස්නද, සිමන්පෙරු අබෙවනිකට අයිති ගලගාවා විලද, එම අතට අයිති ගලගාවාවිලේ කුට්ටියද, එම අතට අයිති ගලගාවාවිලද; බස්නාහිරට රජසන්නක මිටිබෙනදේගේ ගේනද.

தென் மாகாணத்தின் மாத்தூறை கங்கபடபத்துவைச்சேர்ந்த கவுபே என்னும் கிராமத்திலுள்ள W. L. O. S நொம்பர் 69 ம் அளவு கடதாசியில் காணப்படும் பங்கு 2 ம் பிரிவுபடி மெள்ளகாகேன அல்லது மிட்டினைதேகே கேன யென்று பொதுவாய் சொல்லப்படுகிற அல்லது அறியப்படுகிற இத்தோட்டணத்திற்குக்கும் அட்சரத்தால் குறிக்கப்பட்ட டாபயில் விவரிக்கப்பட்டதும் 19 ஏக்கர் 3 ரூட் 35 பர்சஸ் விஸ்தாரமுள்ளதா :—

எல்லை, வடக்கு-எஸ். எல். எம். எம். அயி. மரிக்காறுடைய பேரகஸ்வில அல்லது மியன்னாவில; கிழக்கு-மேற்சொல்லியவனுடைய பேரகஸ்வில அல்லது மியன்னாவில, அரசாட்சிக்குள்ள மெள்ளகாகேனவில; தெற்கு-அரசாட்சிக்குள்ள புதலகேன, ஸிமன்பேரேரா அபயவர்தனுடைய கலகாவாவில, மேற்சொல்லியவனுடைய கலகாவாவிலேகுட்டிய, மேற்சொல்லியவனுடைய கலகாவாவில; மேற்கு-அரசாட்சிக்குள்ள மிட்டினைதேகேகேன.



Lot No. 2, called Mellagahahena *alias* Mitinidegehena, in extent 19A. 3R. 35P., situated in Howpe village in the Gangaboda pattu.

Surveyor-General's Office,
Colombo, February 14, 1900.

S. J. C. MORE,
for Surveyor-General.

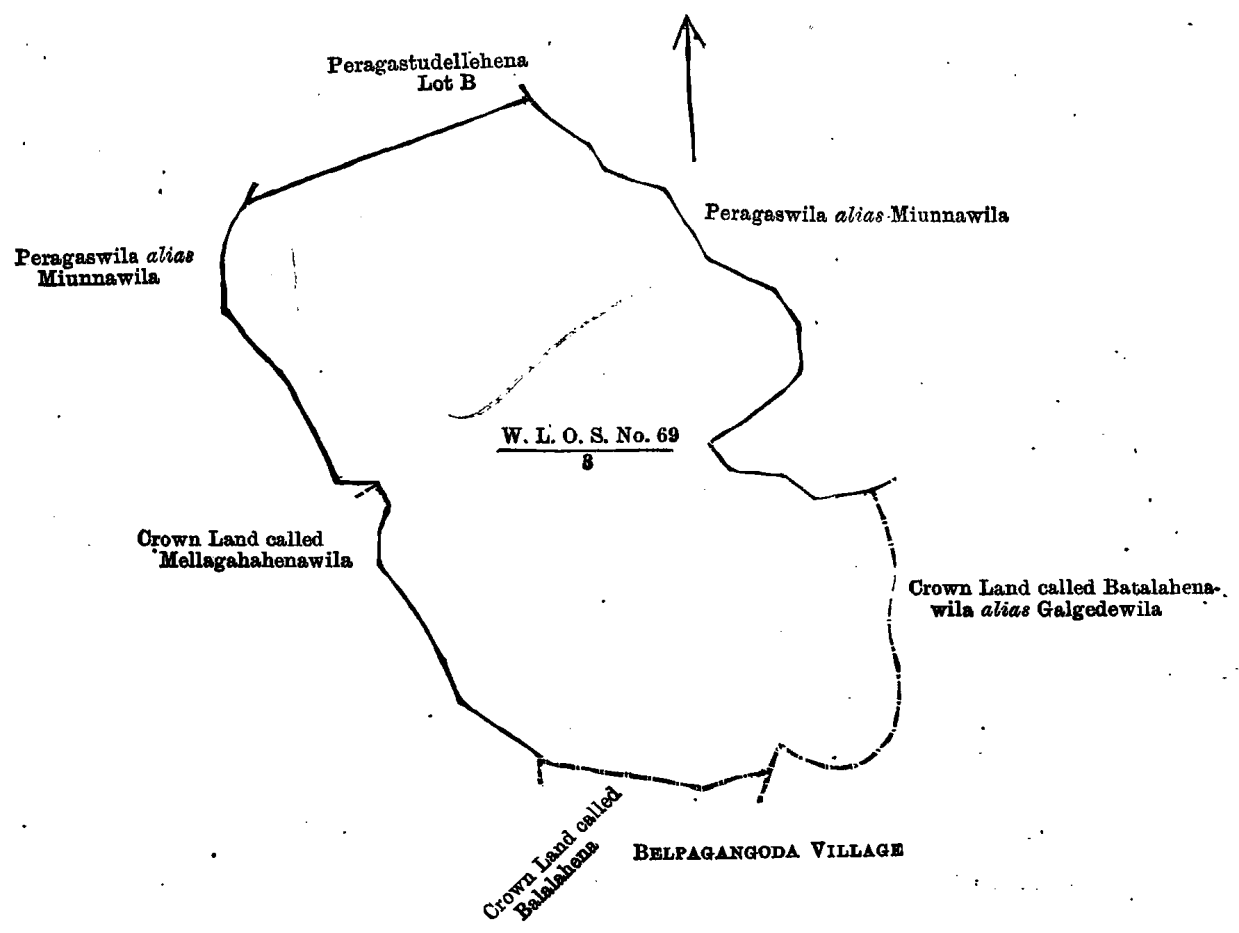
III.

The land commonly called or known as Peragastudellehena, situate in the village of Howpe in the Matara Gangaboda pattu, in the Southern Province, containing in extent 11 acres 2 roods and 17 perches, shown as lot 3 in W. L. O. S. 69, as described in the annexed certified tracing therefrom, and bounded as follows : on the north by a portion of Peragastudellehena (lot B) claimed by I. L. M. M. Marikkar ; on the east by Peragaswila *alias* Miunnawila belonging to do. and the Crown land called Batalahenawila *alias* Galgodawila ; on the south by the Crown land called Batalahenawila *alias* Galgodawila and the Crown land called Batalahena ; on the west by the Crown land called Mellagahahenawila and Peragaswila *alias* Miunnawila belonging to I. L. M. M. Marikkar.

දකුණු පළාතට අයිති මාතර ගවෙවපත්තුවේ හවුලේ සහ ගම නිවෙත මේ සමග අමුතාපු සහතික සිතියමේ පෙනෙන අක්කර 11කුත්, රූඩ් 2කුත්, පර්චස් 17ක් බිම්කරම ඇති පේරගස් හවුලේලේ ගේන නිසත W. L. O. S. නොමර 69 සිතියමේ 3න් පෙන්වන බිම්කරීමට මායිම් : උතුරට අයි. ඇල්. ඇම්. ඇම්. මරිකාර් විසින් අයිතිවැසිකම් කිසන පේර ගස්හවුලේලේ ගේනේ කැබෙල්ලද (D කිසන බිම්කරීම) ; නැගෙනහිරට එම අසට අයිති පේරගස්විල නොහොත් මිසන්නා විලද, රජසන්නක බතලගේනේවිල නොහොත් ගල්ගොඩවිලද ; දකුණට රජසන්නක බතලගේනේවිල නොහොත් ගල් ගොඩවිලද, රජසන්නක බතලගේනද ; බස්නාහිරට රජසන්නක මැල්ලතහගේනේවිලද, අයි. ඇල්. ඇම්. ඇම්. මරිකාර්ට අයිති පේරගස්විල නොහොත් මිසන්නාවිලද.

தென் மாகாணத்தின் மாத்துறை கங்கபடபத்துவைச்சேர்ந்த கவுட்ப என்னும் கிராமத்திலுள்ள W. L. O. S. நொம்பர் 69 ம் அளவுகடதாசியில் காணப்படும் பங்கு 3 ம் பிரிவுபடி பேரகஸ்துடெள்ளேகேன யென்று பொதுவாய் சொல்லப்படுகிற அல்லது அறியப்படுகிற இத்தோடணைத்தருக்கும் அட்சரத்தால் குறிக்கப்பட்ட ப்பில விவரிக்கப்பட்டதும் 11 ஏக்கர் 2 ரூட் 17 பர்சஸ் விஸ்தரமுள்ளது :-

எஸ்டி, வடக்கு-அயி. எல். எம். எம். மரிக்கார் உரித்தபேசும் பேரகஸ்துடெள்ளேகேனயால் ஒரு பங்கு (B தண்டு) ; கிழக்கு-மேற்கொலையவனுடைய பேரகஸ்வில அல்லது மியன்னாவில, அரசாட்சிக்குள்ள தலகேனெவில அல்லது களகொடேவில ; தெற்கு-அரசாட்சிக்குள்ள பதலகேனவில அல்லது களகொடேவில, அரசாட்சிக்கு ப தலகேன ; மேற்கு-அரசாட்சிக்குள்ள மெள்ளாகாகேகேனவில, அயி. எல். எம். எம். மரிக்காருடைய பேரகஸ்வில அல்லது மியன்னாவில.



Lot No. 3, called Peragastudellehena, in extent 11A. 2R. 17P.; situated in Howpe village in the Gangaboda pattu

Surveyor-General's Office,
Colombo, February 14, 1900.

S. J. C. MORE,
for Surveyor-General.