

SUPPLEMENT

TO

The Ceylon Government Gazette,

PART III.

FRIDAY, JULY 20, 1900.

NOTICES UNDER THE WASTE LANDS ORDINANCES.

[Notice under "The Waste Lands Ordinances, 1897, 1899, and 1900."]

TAKE notice, that unless within three months from the 18th day of July, 1900, the persons, if any, who claim any interest in the lands hereinafter mentioned or in any one or more of such lands, appear before the Special Officer appointed under section 28 of Ordinance No. 1 of 1897 at his office at Matara and make claim to the said lands or any of them or to some interest therein :

Such Special Officer, in pursuance of the powers vested in him by Ordinance No. 1 of 1897, will declare by writing under his hand that the said lands or such of them, as to which no claim has been made, are the property of the Crown.

J. P. LEWIS, Special Officer.

Description of Lands referred to.

I.

The lands commonly called or known as Gambaddehena alias Kaluagahahena, &c., all lying adjacent to each other and forming one block, situate in the village of Howpe in the Matara Gangaboda pattu, in the Southern Province, containing in extent 31 acres and 1 perch, shown as lots 1, B, D, E, and F in W. L. O. S. No. 69, as described in the annexed certified tracing therefrom, and bounded as follows: on the north by Kirindegewatta claimed by Hiniduma Liyanagey Don Davith and others, Gambaddewila belonging to Siman Meru Patirenage Don Dines and others, Hingagamayawatta belonging to Tantrigey Don Davith and others, Paluwatta belonging to Radawalagey Babune and others, Hingagamayawatta belonging to Tantrigey Don Davith and others, Gorokgahawila belonging to Hiniduma Liyanagey Don Davith and others, Gorokgahawilakoratuwa belonging to Kaluhalamullegey Baba and others, Gorokgahawila belonging to Hiniduma Liyanagey Don Davith and others, Hapathgamuwa belonging to M. L. A. L. Marikkar and others, and Seiyanegekele belonging to M. L. M. M. Casim; on the east by Peragaswila alias Miyannagewila belonging to I. L. M. M. I. Marikkar, Peragaswilagoda alias Miyannawilagoda belonging to I. L. M. M. I. Marikkar, Peragaswila alias Miyannagewila belonging to do.; south by Umagagawakuttiya belonging to Crown, Lenamagewila sold by Crown to M. I. M. Kandu (T. P. 111,533); west by the Crown land called Pallehage Udumullahena.

විෂි 1900 ක්වු ජූලි මස 13 වෙනි දින පටන් තුන්මාසක් ඇතුලතදී මෙහි පහත දක්වන ඉඩම්වලට නොහොත් ඉන් එකකට නොහොත් වැඩිගණනකට අයිතිවාසිකමක් තිබෙන යම් අයෙක් ඇත්නම් ඒ අය විසින් විෂි 1897 කේ නොම මර 1 කේ ආඥාපණයේ 28 වෙනි වගන්තියේ ප්‍රකාරයට පත්කරණු ලැබූ විටෙක මන්ත්‍රීවරයානන්තාන්තේ මාතර කන් තෝරුවේදී උන්තාන්තේ ඉදිරිපිටට ඇවිත් පෙන් සිට එක් ඉඩම්වලට නොහොත් ඊට ඇති යම් කොටසකට කිසි අයිති වාසිකමක් පෙන්වා සිටින්නට නොයෙදුනොත්, එකී විටෙක මන්ත්‍රීවරයානන්තාන්තේ විෂි 1897 කේ නොම මර 1 කේ ආඥාපණයෙන් ලැබී තිබෙන බලයේ ප්‍රකාරයට අයිතිවාසිකම් නොතිබා පු එක් ඉඩම් එක්කෝ එයින් අයිතිවාසිකමක් ගෙන හැර දක්වන්නට නොයෙදුන සෑම ඉඩම් රජසන්තක ඉඩම් හැටියට උන්තාන්තේ අත්සන ඇති ලියවිල්ලකින් උන්තාන්තේ විසින් ප්‍රකාශකරණ බව මෙයින් දනගත යුතුයි.

ජේ. පී. ලුවිස්, විශේෂ මන්ත්‍රීවරයානන්තාන්තේ.

ඉඩම්වල තොරතුරු.

I.

දකුණු පලාතට අයිති මාතර ගඟබොවිපත්තුවේ හවුලේ ගත ගම තිබෙන මේ සමග අවුනාපු සහතික සිතියමේ පෙණෙන අක්කර 31කුත්, පර්ච් 1ක් දිවුරුම් ඇති ගම්බද්දේ ගේන නොහොත් කළුගඟගේන සහ තවත් ගේන්ද, කිසික W. L. O. S. නොම මර 69 සිතියමේ 1 B. D. E. සහ F. හුත් පෙන්වන ඒකාබද්ධ හිමිකම්වලට මාසිම්: උතුරට හිනිදුම ලිසනයේ දෙන්න දවිත් සහ තවත් අගවල් විසින් අයිතිවාසිකම් කිසික කිරින්නේදේ වත්තද, සිවුමේරු පතිරණ ගේ දෙන්න දිනෙස්ට සහ තවත් අගවල් විසින් අයිති ගම්බද්දවලද, තන්ත්‍රීගේ දෙන්න දවිත්ට සහ තවත් අගවල් විසින් හිස ගමසාවත්තද, රදවලගේ බඩුගේට සහ තවත් අගවල් විසින් පාවවත්තද, තන්ත්‍රීගේ දෙන්න දවිත්ට සහ තවත් අගවල් විසින් අයිති හිසගමසා වත්තද, හිනිදුම ලිසනයේ දෙන්න දවිත්ට සහ තවත් අගවල් විසින් අගවල් විසින් ගොරෙන්නගහවිලේ කොරවුලද, හිනිදුම ලිසනයේ දෙන්න දවිත්ට සහ තවත් අගවල් විසින් අයිති ගොරෙන්නගහවිලද, ඇම්. ඇල්. ඒ. ඇල්. මරික්කාර්ට සහ තවත් අගවල් විසින් ආපත්තුවලද, ඇම්. ඇල්. ඇම්. ඇම්. කාසිම්ට අයිති පෙසිසනයේ කැල්ලද; නැගෙනහිරට අයි. ඇල්. ඇම්. ඇම්. අයි. මරික්කාර්ට අයිති පේරගස්විල නොහොත් මිසන්තාගේ විලද, එම අගට අයිති පේරගස්විලේගොඩ නොහොත් මිසන්තාවිලේ ගොඩද, එම අගට අයිති පේරගස්විල නොහොත් මිසන්තාගේ විලද; දකුණට රජසන්තක උමගගාවා කුච්චියද, ආණ්ඩුව විසින් ඇම්. අයි. ඇම්. තන්ත්‍රීව විකුනාපු ලේනමගේ විලද (111,533 පිඳුරුකඩදසිය); බස්නාහිරට රජසන්තක පල්ලෙහගේ උඩුමුල්ලේ ගේන්ද.

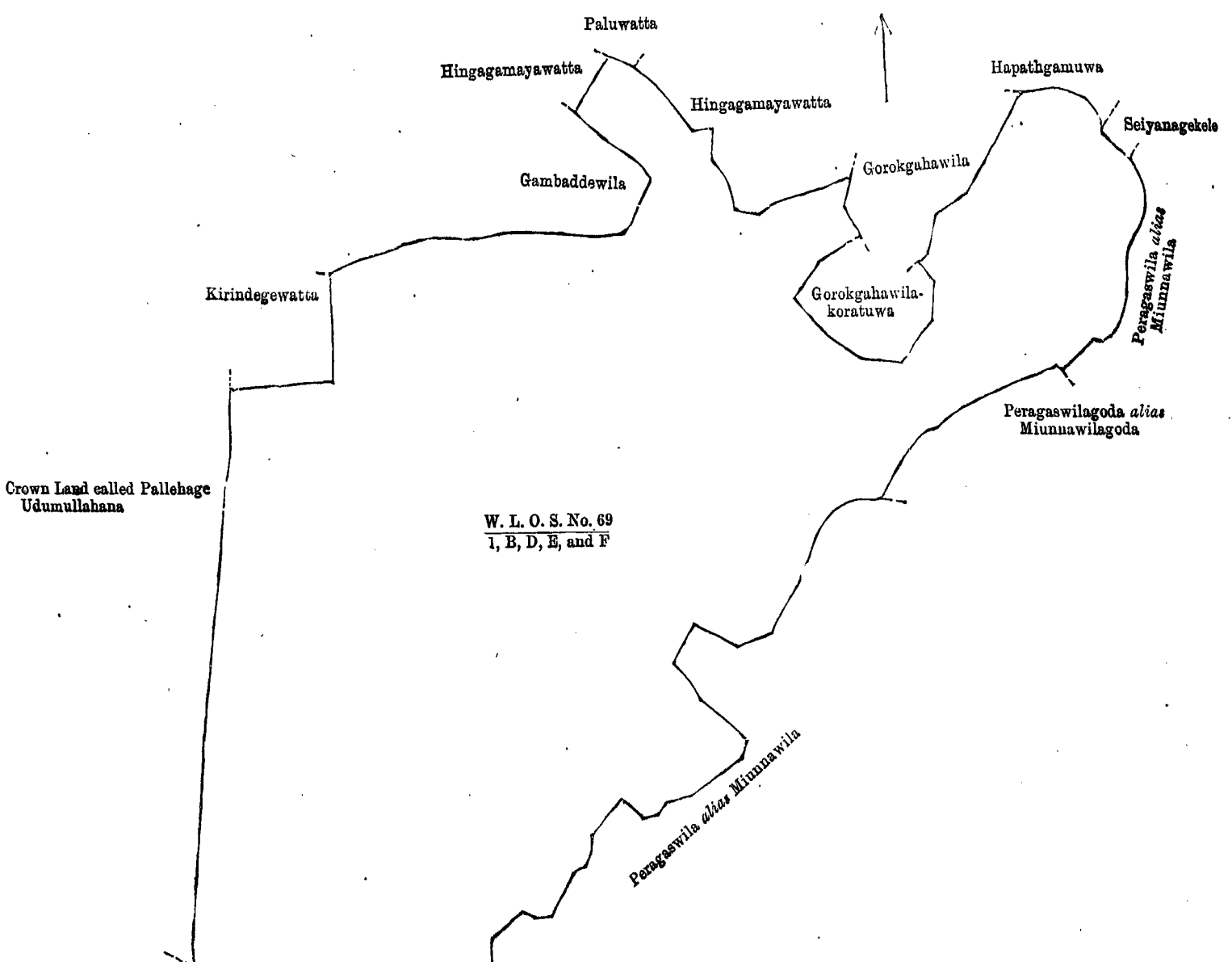
இவ்வறிவித்தலின் திகதியாகிய 1900 ம் ஆகஸ்டு 13 ன் திகதியிலிருந்து மூன்று மாதத்திற்குள் ளாக இதன் கீழ் விவரித்திருக்கும் காணிக்கை யல்லது அக்காணிக்கைவற்றையும் குறித்த உரித்துப்பேசுவோர்கள் யாருமிருந்தால் அவர்கள் 1897 ம் ஆகஸ்டு முதலாம் நொம்பர் சட்டத்தின் 28 ம் பிரிவின்படி ஏற்படுத்திய குறிப்பான உத்தியோகஸ்தர் முன்பாக மாத்தரைய அவரது கத்தோரில் தெரிபட்டு மேற்படி காணிக்கை யல்லது அவற்றிலெகையும் குறித்த யாதும் உரிமை அல்லது உட்கதை காண்பியாதிருந்தால், மேற்சொல்லிய குறித்த உத்தியோகஸ்தர் தம்மில் 1897 ம் ஆகஸ்டு முதலாம் இலக்கச் சட்டத்தினால் தனக்கு கொடுத்திருக்கும் தத்துவத்தை க்கொண்டு தன் கையொப்பமிட்டு எழுத்துமுலமாய் சொல்லப்பட்ட காணிக்கை அல்லது அவைகளின் உரித்தைப் பேசப்பட்டவர்கள் வெளிப்படாவிடில் முடிக்குரிய ஆதனமென்று வெளியாறக்கப்படுத்தவார்.

ஜே. பி. லுவீஸ், குறிப்பான உத்தியோகஸ்தர்.

1.

தென் மாகாணத்தின் மாத்துறை கங்கபட பத்துவைச்சேர்ந்த கவுபே என்னும் கிராமத்திலுள்ள W. L. O. S. நொம்பர் 69 ம் அளவு கடதாசியில் காணப்படும் பங்குகள் 1, B, D, E, F ம் பிரிவுபடி கம்பத்தேகேன அலலது கலு ஆகாகேன இன்னும் சிலதகனும் இவையெல்லாம் ஒரே காணியாய் தோற்றப்படும் பென்று பொது வாய் சொல்லப்படுகிற அலலது அறியப்படுகிற இத்தோடணைத்திருக்கும் அட்சரத்தால் குறிக்கப்பட்ட டாப்பில் விவரிக்கப்பட்டதும் 31 ஏக்கர் 1 பர்சஸ் விஸ்தாரமுள்ளது :—

எஸ்கை, வடக்கு-கிண்தும னியனகே தொன் தாவிதும் சிலபேர்கனும் உரித்தபேசும் கிரிந்தேகேவத்த, ஸிம மன் மேரு பத்திரணகே தொன் தினசும் சிலபேர்களுக்குமுடைய கம்பத்தேவில், தன்திரிகே தொன் தாவிதும் சிலபேர்களுக்குமுடைய கிங்காமயாவத்த, நதாவளகே பபுனையும் சிலபேர்களுக்குமுடைய பாலுவத்த, தன்திரிகே தொன் தாவித்தும் சிலபேர்களுக்குமுடைய கிங்காமயாவத்த, கிண்துமளியனகே தொன் தாவித்தும் சிலபேர்களுக்குமுடைய கொறெககாவில், கலுசலமுள்ளேகே பபாவும் சிலபேர்களுக்குமுடைய கொறெககாவிலே கொற ட்டுவ, கிண்துமளியனகே தொன் தாவித்தும் சிலபேர்களுக்குமுடைய கொறெககாவில், எம். எல். எ. எல். மரிக்காரும் சிலபேர்களுக்குமுடைய காபத்தமுவு, எம். எல். எம். எம். காஸிமுடைய லெயியானகேகெள்ள; கிழக்கு-அயி. எல். எம். எம். அயி. மரிக்காறுடைய பேரகஸ்வில் அலலது மியன்னுகேவில், அயி. எல். எம். எம். அயி. மரிக்காறுடைய பேரகஸ்வில்கொட அலலது மியன்னுவில்கொட, மேற்சொல்லியவனுடைய பேரகஸ்வில் அலலது மியன்னுவில்; தெற்கு-அரசாட்சிக்குள்ள உமக்காவாருட்டிய, எம். அயி. எம். கண்டுக்கு அரசாட்சியாரால் விற் கப்பட்டிருக்கும் னேனமகேவில் (111,533 ம் பிருகடதாசி); மேற்கு-அரசாட்சிக்குள்ள பள்ளேகாகே உடுமுள்ளே கென்.



Situation : Howpe village in Gangaboda pattu.

Lot.	Name of Land.	Extent. A. R. P.
1 ...	Gembaddehena alias Kaluagahahena, &c. ...	24 0 12
B ...	Do. ...	1 3 28
D ...	Do. ...	2 1 18
E ...	Do. ...	1 1 35
F ...	Do. ...	1 0 28
		<hr/>
		31 0 1

Surveyor-General's Office,
Colombo, February 14, 1900.

S. J. C. MORE,
for Surveyor-General.

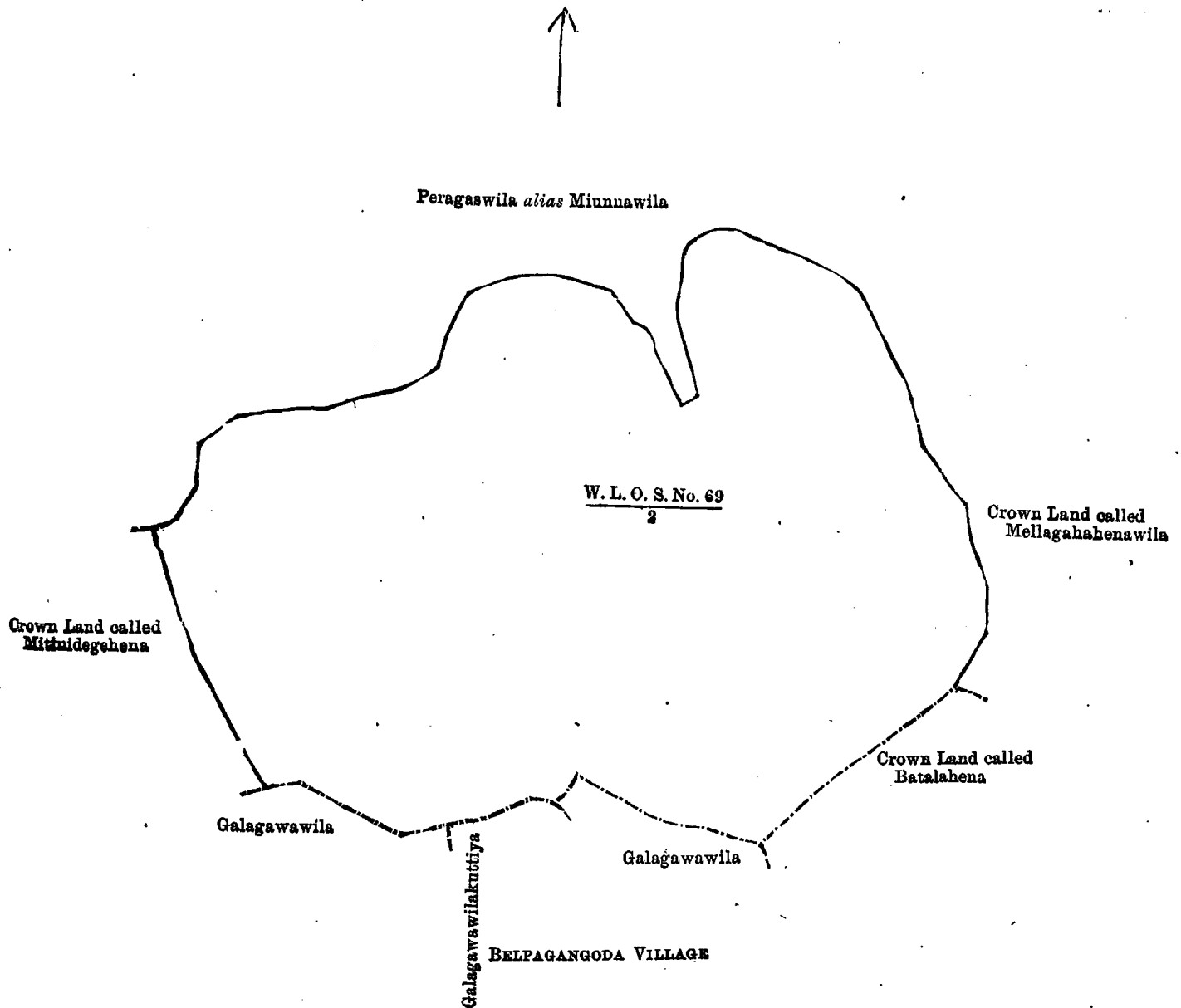
II.

The land commonly called or known as Mellagahahena *alias* Mitinidegehena, situate at Howpe in the Matara Ganga-boda pattu, in the Southern Province, containing in extent 19 acres 3 roods and 35 perches, shown as lot 2 in W. L. O. S. No. 69, as described in the annexed certified tracing therefrom, and bounded as follows : on the north by Peragaswila *alias* Miunnawila belonging to S. L. M. M. I. Marikkar; on the east by Peragaswila *alias* Miunnawila belonging to I. L. M. M. I. Marikkar, the Crown land called Mellagahahenawila; on the south by the Crown land called Batalahena, Galagawawila belonging to Siman Perera Abeyawardena, Galagawawilakuttiya belonging to do., Galagawawila belonging to do.; on the west by the Crown land called Mitinidegehena.

දකුණු පලාතට අයිති මාතර ගඟබඩපත්තුවේ හවුළේ යන ගම තිබෙන මේ සමග අමුණාපු සහතික සිතියමේ 19 අකුර 3 කුරු, පර්චස් 35 කිමිතරම ඇති මැලේලාගහ හේන නොහොත් මිටිනිදෙහේනේ හේන කිසන W. L. O. S. නොමිමර 69 සිතියමේ 2 ක් පෙන්නන බිම්කවිතට මායිම්: උතුරට ඇස්. ඇල්. ඇම්. ඇම්. අයි. මරික්කාර්ට අයිති පේරගස්විල නොහොත් මිසන්නාවිලද; නැගෙනහුරට එම අයට අයිති පේරගස්විල නොහොත් මිසන්නාවිලද, රජ සන්නන මැලේලාගහහේනේ විලද; දකුණට රජසන්නන බතලාහේනද, සිමන්පෙරු අබේවිසිනට අයිති ගලගාවා විලද, එම අයට අයිති ගලගාවාවිලේ කුච්චියද, එම අයට අයිති ගලගාවාවිලද; බස්නාහුරට රජසන්නන මිටිනිදෙහේනේ හේනද.

தென் மாகாணத்தின் மாத்தறை கங்கபடபத்துவைச்சேர்ந்த கவுபே என்னும் கிராமத்திலுள்ள W. L. O. S நொம்பர் 69 ம் அளவு கடதாசியில் காணப்படும் பங்கு 2 ம் பிரிவுபடி மெள்ளகாகேன அல்லது மிட்டினைதேகே கேன் யென்று பொதுவாய் சொல்லப்படுகிற அல்லது அறியப்படுகிற இத்தோட்டனைத்திருக்கும் அட்சரத்தால் குறிக்கப்பட்ட டாபயில் விவரிக்கப்பட்டதும் 19 ஏக்கர் 3 ரூட் 35 பர்சஸ் விஸ்தாரமுள்ளது :—

எஸ்கை, வடக்கு-எஸ். எல். எம். எம். ஆயி. மரிக்காறுடைய பேரகஸ்வில அல்லது மியன்னாவில; கிழக்கு-மேற்சொல்லியவனுடைய பேரகஸ்வில அல்லது மியன்னாவில, அரசாட்சிக்குள்ள மெள்ளகாகேனேவில; தெற்கு-அரசாட்சிக்குள்ள பதலகேன, ஸிமன்பேரேரா அபயவர்தனுடைய கலகாவாவில, மேற்சொல்லியவனுடைய கலகாவாவிலேகுட்டிய, மேற்சொல்லியவனுடைய கலகாவாவில; மேற்கு-அரசாட்சிக்குள்ள மிட்டினைதேகேகேன.



Lot No. 2, called Mellagahahena *alias* Mitinidegehena, in extent 19A. 3R. 35P., situated in Howpe village in the Gangaboda pattu.

Surveyor-General's Office,
Colombo, February 14, 1900.

S. J. C. MORE,
for Surveyor-General.

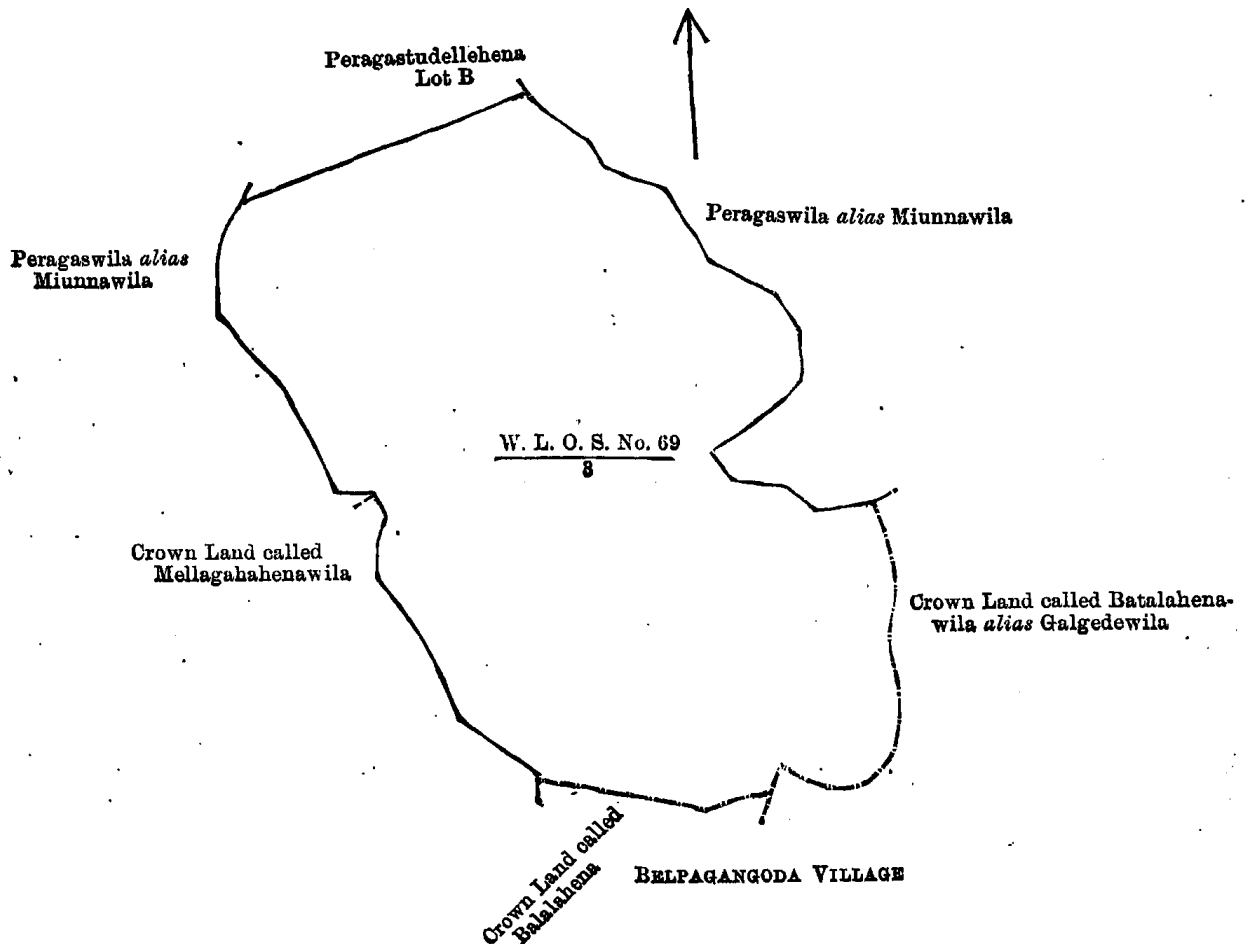
III.

The land commonly called or known as Peragastudellehena, situate in the village of Howpe in the Matara Gangaboda pattu, in the Southern Province, containing in extent 11 acres 2 roods and 17 perches, shown as lot 3 in W. L. O. S. 69, as described in the annexed certified tracing therefrom, and bounded as follows: on the north by a portion of Peragastudellehena (lot B) claimed by I. L. M. M. Marikkar; on the east by Peragaswila *alias* Miunnawila belonging to do. and the Crown land called Batalahenawila *alias* Galgodawila; on the south by the Crown land called Batalahenawila *alias* Galgodawila and the Crown land called Batalahena; on the west by the Crown land called Mellagahahenawila and Peragaswila *alias* Miunnawila belonging to I. L. M. M. Marikkar.

දකුණු පලාතට අයිති මාතර ගබඩවත්තුවේ හටුපේ සහ ගම නිවෙත මේ සමග අමුතාපු සහතික සිතියමේ පෙනෙන අක්කර 11කින්, රූ 2කින්, පර්ච්ස් 17ක් විමිතරම ඇති පේරගස්තු භූමියේ භූමියක් W. L. O. S. නොමිල 69 සිතියමේ 3න් පෙන්වන විමිතරම මාසිම: උතුරට අයි. ඇල්. ඇම්. ඇම්. මරිකාර් විසින් අයිතිවන්නා වූ කිසි පේරගස්තු භූමියේ භූමියක් කැමැත්තට (D කිසි විමිතරම); නැගෙනහිරට එම අයට අයිති පේරගස්තු නොහොත් මිසිනා ප්ලාට්, රජසන්නක බතලහේනේවල නොහොත් ගල්ගොඩවිල; දකුණට රජසන්නක බතලහේනේවල නොහොත් ගල්ගොඩවිල, රජසන්නක බතලහේනේ; බස්නාහිරට රජසන්නක මැල්ලගහේනේවිල, අයි. ඇල්. ඇම්. ඇම්. මරිකාර්ට අයිති පේරගස්තු නොහොත් මිසිනා වෙලාවට.

தென் மாகாணத்தின் மாத்துறை கங்கபடபத்துவைச்சேர்ந்த கவுபே என்னும் கிராமத்திலுள்ள W. L. O. S. நொம்பர் 69 ம் அளவுகடதாசியில் காணப்படும் பங்கு 3 ம் பிரிவுபடி பேரகஸ்துடெள்ளேகேன யென்று பொதுவாய் சொல்லப்படுகிற அல்லது அறியப்படுகிற இத்தோடணைத்திருக்கும் அட்சரத்தால் குறிக்கப்பட்ட டாப்பில் விவரிக்கப்பட்டதம் 11 ஏக்கர் 2 ரூட் 17 பர்சஸ் விஸ்தாரமுள்ளது :-

எலகை, வடக்கு-அயி. எல. எம். எம். மரிக்கார் உரித்தபேசும் பேரகஸ்துடெள்ளேகேனயால் ஒரு பங்கு (B தன்ம); கிழக்கு-மேற்சொல்லியவனுடைய பேரகஸ்தில் அல்லது மியன்னாவில், அரசாட்சிக்குள்ளடதலகேனவில் அல்லது களகொடேவில்; தெற்கு-அரசாட்சிக்குள்ள பதலகேனவில் அல்லது களகொடேவில், அரசாட்சிக்கு பதலகேன; மேற்கு-அரசாட்சிக்குள்ள மெள்ளகாகேனவில், அயி. எல. எம். எம். மரிக்காருடைய பேரகஸ்தில் அல்லது மியன்னாவில்.



Lot No. 3, called Peragastudellehena, in extent 11A. 2R. 17P., situated in Howpe village in the Gangaboda pattu.

Surveyor-General's Office,
Colombo, February 14, 1900.

S. J. C. MORE,
for Surveyor-General.