

The Ceylon Government Gazette,

PART III.

FRIDAY, JULY 27, 1900.

NOTICES UNDER THE WASTE LANDS ORDINANCES.

[Notice under "The Waste Lands Ordinances, 1897, 1899, and 1900."]

TAKE notice, that unless within three months from the 13th day of July, 1900, the persons, if any, who claim any interest in the lands hereinafter mentioned or in any one or more of such lands, appear before the Special Officer appointed under section 28 of Ordinance No. 1 of 1897 at his office at Matara and make claim to the said lands or any of them or to some interest therein :

Such Special Officer, in pursuance of the powers vested in him by Ordinance No. 1 of 1897, will declare by writing under his hand that the said lands or such of them, as to which no claim has been made, are the property of the Crown.

J. P. LEWIS, Special Officer.

Description of Lands referred to.

I.

The lands commonly called or known as Gambaddehena alias Kaluagahahena, &c., all lying adjacent to each other and forming one block, situate in the village of Howpe in the Matara Gangaboda pattu, in the Southern Province, containing in extent 31 acres and 1 perch, shown as lots 1, B, D, E, and F in W. L. O. S. No. 69, as described in the annexed certified tracing therefrom, and bounded as follows: on the north by Kirindegewatta claimed by Hiniduma Liyanagey Don Davith and others, Gambaddewila belonging to Siman Meru Patirenagey Don Dines and others, Hingagamayawatta belonging to Tantrigey Don Davith and others, Paluwatta belonging to Radawalagey Babune and others, Hingagamayawatta belonging to Tantrigey Don Davith and others, Gorokgahawila belonging to Hiniduma Liyanagey Don Davith and others, Gorokgahawilakoratuwa belonging to Kaluhalamullegey Baba and others, Gorokgahawila belonging to Hiniduma Liyanagey Don Davith and others, Hapathgamuwa belonging to M. L. A. L. Marikkar and others, and Seiyanegekele belonging to M. L. M. M. Casim; on the east by Peragaswila alias Miyannagewila belonging to I. L. M. M. I. Marikkar, Peragaswilagoda alias Miyannawilagoda belonging to I. L. M. M. I. Marikkar, Peragaswila alias Miyannagewila belonging to do.; south by Umagagawakuttiya belonging to Crown, Lenamagewila sold by Crown to M. I. M. Kandu (T. P. 111,533); west by the Crown land called Pallehage Udumullahena,

විෂි 1900 ක්වු ජූලි මස 13 වෙනි දින පටන් තුන්මාසයක් ඇතුලතදී මෙහි පහත දක්වන ඉඩම්වලට නොහොත් ඉන් එකකට නොහොත් වැඩිගණනකට අයිතිවාසිකමක් තිබෙන යම් අයෙක් ඇත්නම් ඒ අය විසින් වර්ෂ 1897 කේ නොම මර 1 කේ ආඥාපණයේ 28 වෙනි වගන්තියේ ප්‍රකාරයට පත්කරණු ලැබූ විලෙස මන්ත්‍රීවරයානන්තාන්තේ මාතර කන් තෝරුවේදී උන්තාන්තේ ඉදිරිපිටට ඇවිත් පෙනී සිට එකී ඉඩම්වලට නොහොත් ඊට ඇති යම් කොටසකට කිසි අයිති වාසිකමක් පෙන්වා සිටින්නට නොයෙදුනොත්, එකී විලෙස මන්ත්‍රීවරයානන්තාන්තේ වර්ෂ 1897 කේ නොම මර 1 කේ ආඥාපණයෙන් ලැබී තිබෙන බලයේ ප්‍රකාරයට අයිතිවාසිකම් නොකියාපු එකී ඉඩම් එක්කෝ එසින් අයිතිවාසිකමක් ගෙන හැර දක්වන්නට නොයෙදුන සෑම ඉඩම් රජසන්තක ඉඩම් හැටියට උන්තාන්තේ අත්සනඇති ලියවිලිලිකින් උන්තාන්තේ විසින් ප්‍රකාශකරණ බව මෙසින් දැනගත යුතුයි.

ජේ. පී. ලුවිස්, විලෙස මන්ත්‍රීවරයානන්තාන්තේ.

ඉඩම්වල තොරතුරු.

I.

දකුණු පලාතට අයිති මාතර ගහබඩවස්සන්තුවේ හවුසේ යන ගම තිබෙන මේ සමග අලුතාපු සහතික සිතියමේ පෙණෙන අක්කර 31 කුත්, පර්ච් 1 ක් කිමිතරම ඇති ගම්බද්දේ යෙහ නොහොත් කළුආගහයේහ සහ තවත් හේන්ද, කිසක W. L. O. S. නොම මර 69 හිසයමේ 1 B, D, E, සහ F. කුත් පෙන්වන ඒකාබව කිමකටවිවලට මාසිමි: උතුරට හිදිම ලියනයේ දෙත් දවින් සහ තවත් අයවල් විසින් අයිතිවාසිකම් කියන කිරින්දේයේ වන්තද, සිවන්මේරු පතිරණ, ගේ දෙත් දුනෙස්ට සහ තවත් අයවල්වට අයිති ගම්බද්දවිලද, තන්ත්‍රීගේ දෙත් දවින්ට සහ තවත් අයවල්වට අයිති හිස ගමසාවන්තද, රදවලයේ බඩුනේට සහ තවත් අයවල්වට අයිති පාවන්තද, තන්ත්‍රීගේ දෙත් දවින්ට සහ තවත් අයවල් වන්ට අයිති හිසගමසා වන්තද, හිනිදුම ලියනයේ දෙත් දවින්ට සහ තවත් අයවල්වට අයිති ගොරෙක්ගහවිලද, කළුහල මුල්ලේගෙ බඩව සහ තවත් අයවල්වට අයිති ගොරෙක්ගහවිලේ නොරවුච්ච, හිනිදුම ලියනයේ දෙත් දවින්ට සහ තවත් අයවල්වට අයිති ගොරෙක්ගහවිලද, ඇම්. ඇල්. ඒ. ඇල්. මරික්කාර්ට සහ තවත් අයවල්වට අයිති හාපන්ගලුච්ච, ඇම්. ඇල්. ඇම්. ඇම්. කාසිමිට අයිති පෙයිසනයේ කැල්ලද; නැගෙනහුරට අයි. ඇල්. ඇම්. ඇම්. අයි. මරික්කාර්ට අයිති පේරගස්විල නොහොත් මියන්තාගේ විලද, එම අයට අයිති පේරගස්විලේගොඩ නොහොත් මියන්තාවිලේ ගොඩද, එම අයට අයිති පේරගස්විල නොහොත් මියන්තාගේ විලද; දකුණට රජසන්තක උමගොවා කුවිහියද, ආණ්ඩුව විසින් ඇම්. අයි. ඇම්. කන්ඩුට විකුනාපු ලේතමගේ විලද (111,533 පිඤ්ඤාකඩදසිස); බස්නාහුරට රජසන්තක පල්ලෙහගේ උඩුමුල්ලේ යෙහද.

இவ்வறிவித்தலின் திகதியாகிய 1900 ம் ஆண்டு-ஆகஸ்டு 13 ன் திகதியிலிருந்து மூன்று மாதத்திற்குள் என இத்தன்மீது விவரித்திருக்கும் காணிக்கை யல்லது அக்காணிக்களெவற்றையும் குறித்த உரித்துப்பேசுவோர்கள் யாருமிருந்தால் அவர்கள் 1897 ம் ஆண்டு-ஆகஸ்டு முதலாம் நொம்பர் சட்டத்தின் 28 ம் பிரிவின்படி ஏற்படுத்திய குறிப்பான உத்தியோகஸ்தர் முன்பாக மாத்தூறை அவரது கந்தோரில் தெரிபட்டு மேற்படி காணிக்கை யல்லது அவற்றிலெகையும் குறித்த யாதும் உரிமை அல்லது உடர்தை காண்பியாதிருந்தால், மேற்சொல்லிய குறித்த உத்தியோகஸ்தர் தமயில் 1897 ம் ஆண்டு-ஆகஸ்டு முதலாம் இலக்கச் சட்டத்தினால் தனக்கு கொடுத்திருக்கும் தத்துவத்தைக்கொண்டு தன் கையொப்பமிட்டு எழுத்தமுலமாய் சொல்லப்பட்ட காணிக்கை அல்லது அவைகளின் உரித்தைப்பேசப்பட்டவர்கள் வெளிப்படாவிடில் முடிக்குரிய ஆதனமென்று வெளியரங்கப்படுத்தவார்.

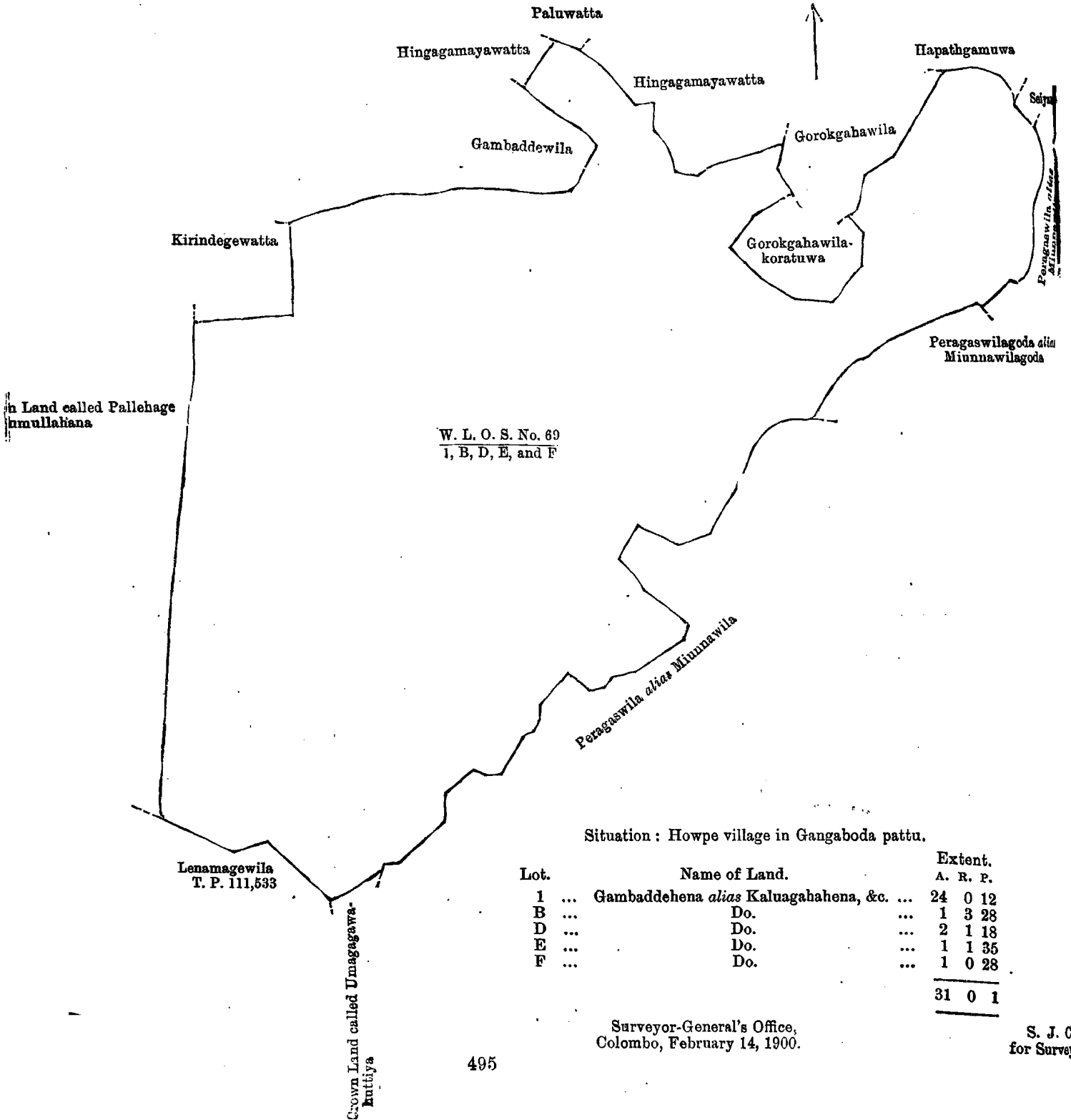
ஜே. பி. லூவிஸ், குறிப்பான உத்தியோகஸ்தர்.

சொல்லப்பட்ட காணிகளின் விவரம்.

1.

தென் மாகாணத்தின் மாத்துறை கங்கபட பத்துவைச்சேர்ந்த கவுபே என்னும் கிராமத்திலுள்ள W. L. O. S. நொம்பர் 69 ம் அளவு கடதாசியில் காணப்படும் பங்குகள் 1, B, D, E, F ம் பிரிவுபடி கம்பத்தேகை அல்லது கலுஆகானே இன்னும் சிலகூறும் இவையெல்லாம் ஒரே காணியாய் தோற்றப்படும் பென்று பொது வாய் சொல்லப்படுகிற அல்லது அறியப்படுகிற இத்தோடணைத்திருக்கும் அட்சரத்தால் குறிக்கப்பட்ட டாப்பில் விவரிக்கப்பட்டதும் 31 ஏக்கர் 1 பர்சன் விஸ்தாரமுள்ளது :—

எல்லை, வடக்கு-கிளிதாம எரியனகே தொன் தாவிதம் சிலபேர்களும் உரித்துபேசும் கிரிந்தேகேவத்த, ஸிம மன் மேரு பத்திரணகே தொன் தினெசம் சிலபேர்களுக்குமுடைய கம்பத்தேவில், தன்திரிகே தொன் தாவிதம் சிலபேர்களுக்குமுடைய கிங்காமயாவத்த, நதாவளகே பபுனேயும் சிலபேர்களுக்குமுடைய பாதுவத்த, தன்திரிகே தொன் தாவித்தம் சிலபேர்களுக்குமுடைய கிங்காமயாவத்த, கிளிதாமளியனகே தொன் தாவித்தம் சிலபேர்களுக்குமுடைய கொறெககாவில, கலுசலமுள்ளேகே பபாவும் சிலபேர்களுக்குமுடைய கொறெககாவிலே கொற ட்டில, கிளிதாமளியனகே தொன் தாவித்தம் சிலபேர்களுக்குமுடைய கொறெககாவில, எம். எல். எ. எல். மரிக்காரும் சிலபேர்களுக்குமுடைய காபக்கமுவு, எம். எல். எம். எம். காஸிமுடைய ஸெயியானகேகெள்ள; கிழக்கு-ஆயி. எல். எம். எம். ஆயி. மரிக்காறுடைய பேரகஸ்வில அல்லது மியன்னுகேவில், ஆயி. எல். எம். எம். ஆயி. மரிக்காறுடைய பேரகஸ்விலேகொட அல்லது மியன்னுகேவில், மேற்சொல்லியவனுடைய பேரகஸ்வில அல்லது மியன்னுகேவில்; தெற்கு-அரசாட்சிக்குள்ள உமக்காவாருட்டிய, எம். ஆயி. எம். கண்டுக்கு அரசாட்சியாரால் விற்கப்பட்டிருக்கும் னேனமகேவில் (111,533 ம் பிருகடதாசி); மேற்கு-அரசாட்சிக்குள்ள பள்ளேகாகே உடுமுள்ளேகே.



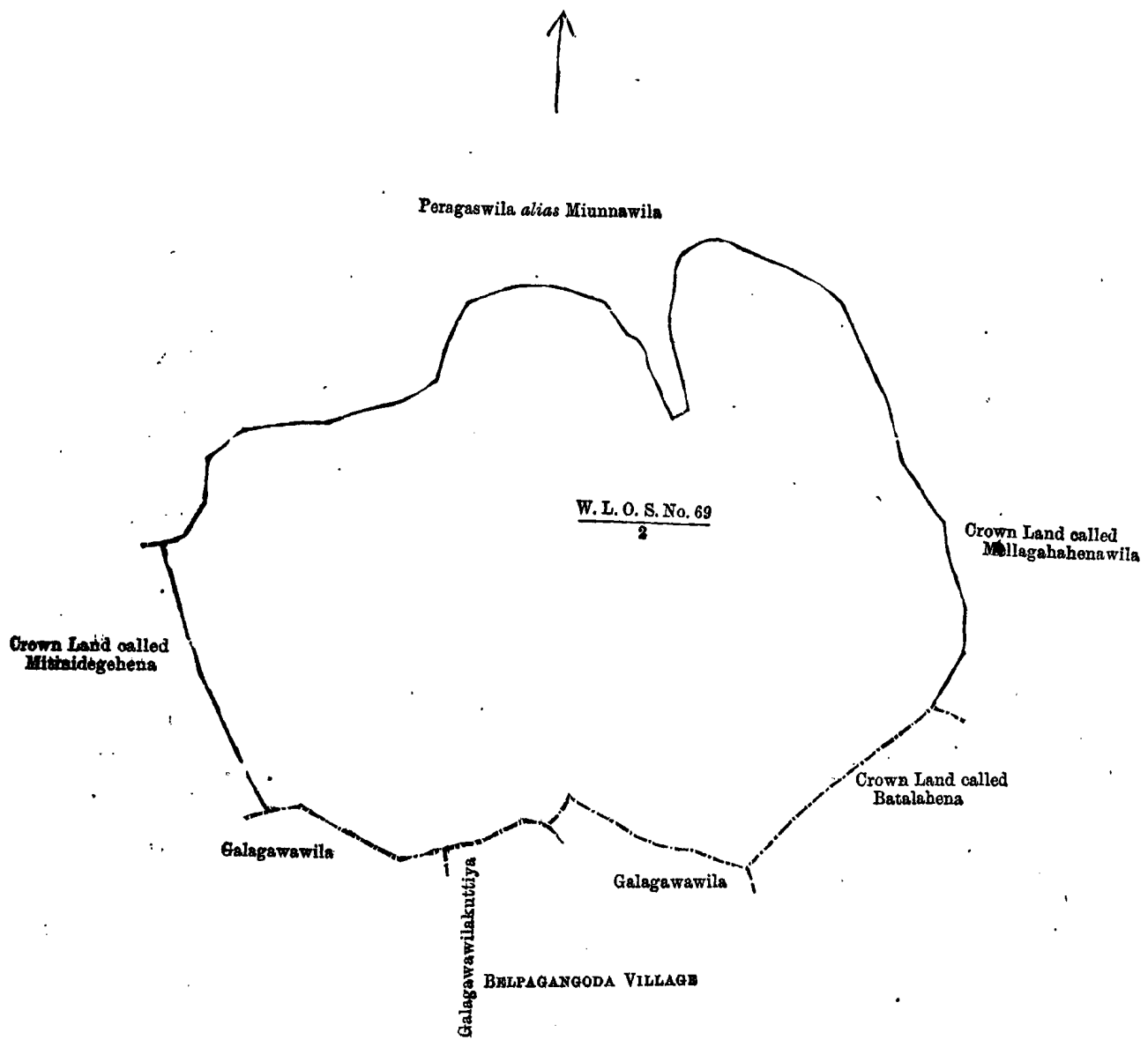
II.

The land commonly called or known as Mellagahahena *alias* Mitinidegehena, situate at Howpe in the Matara Gangaboda pattu, in the Southern Province, containing in extent 19 acres 3 roods and 35 perches, shown as lot 2 in W. L. O. S. No. 69, as described in the annexed certified tracing therefrom, and bounded as follows: on the north by Peragaswila *alias* Miunnawila belonging to S. L. M. I. Marikkar; on the east by Peragaswila *alias* Miunnawila belonging to I. L. M. M. I. Marikkar, the Crown land called Mellagahahenawila; on the south by the Crown land called Batalahena, Galagawawila belonging to Siman Perara Abeyawardena, Galagawawilakuttiya belonging to do., Galagawawila belonging to do.; on the west by the Crown land called Mitinidegehena.

දකුණු පලාතට අයිති මාතර ගඟවට්ටනුවේ හදුනේ සහ ගම නිබෙන මේ සමග අමුතුව සහතික සිතියමේ පෙනෙන අක්කර 19කින්, රූ 3කින්, පර්ච් 35 කිමිතරම ඇති මැලේලගහ රජන නොහොත් මිටිබෙනදේගේ රජන නිසන W. L. O. S. නොමැර 69 සිතියමේ 2න් පෙන්නන කිමිතරිම මායිම්: උතුරට ඇස්. ඇල්. ඇම්. ඇම්. අයි. මරික්කාර්ට අයිති පේරගස්විල නොහොත් මින්නාවිලද; නැගෙනහිරට එම අතට අයිති පේරගස්විල නොහොත් මින්නාවිලද, රජ සන්නන මැලේලගහරජනේ විලද; දකුණට රජසන්නන බහලරජනද, සිමන්පෙරු අබනවිසිනට අයිති ගලගාවා විලද; එම අතට අයිති ගලගාවාවිලේ කුච්චිගද, එම අතට අයිති ගලගාවාවිලද; බස්නාහිරට රජසන්නන මිටිබෙනදේගේ රජනද.

தென் மாகாணத்தின் மாத்தறை கங்கபடபத்துவைச்சேர்ந்த கவுபே என்னும் கிராமத்திலுள்ள W. L. O. S. நொம்பர் 69 ம் அளவு கடதாசியில் காணப்படும் பற்று 2 ம் பிரிவுபடி மெள்ளகாகேன அல்லது மிட்டினைதேகே கென யென்று பொதுவாய் சொல்லப்படுகிற அல்லது அறியப்படுகிற இத்தொடனைத்திருக்கும் அட்சரத்தால் குறிக்கப்பட்ட டாப்பில் விவரிக்கப்பட்டதம் 19 ஏக்கர் 3 ரூட் 35 பர்சஸ் விஸ்தாரமுள்ளது :—

எல்லை, வடக்கு-எல், எல், எம், எம், அயி, மரீக்காறுடைய பேரகஸ்வில அல்லது மியன்னாவில; கிழக்கு-மேற்சொல்லியவனுடைய பேரகஸ்வில அல்லது மியன்னாவில, அரசாட்சிக்குள்ள மெள்ளகாகேனேவில; தெற்கு-அரசாட்சிக்குள்ள பதலகேன, ஸிமன்பேரேரா அபயவர்தனுடைய கலகாவாவில, மேற்சொல்லியவனுடைய கலகாவாவிலேகுட்டிய, மேற்சொல்லியவனுடைய கலகாவாவில; மேற்கு-அரசாட்சிக்குள்ள மிட்டினைதேகேகேன.



Lot No. 2, called Mellagahahena *alias* Mitinidegehena, in extent 19A. 3R. 35P., situated in Howpe village in the Gangaboda pattu.

Surveyor-General's Office,
Colombo, February 14, 1900.

S. J. C. MORE,
for Surveyor-General.

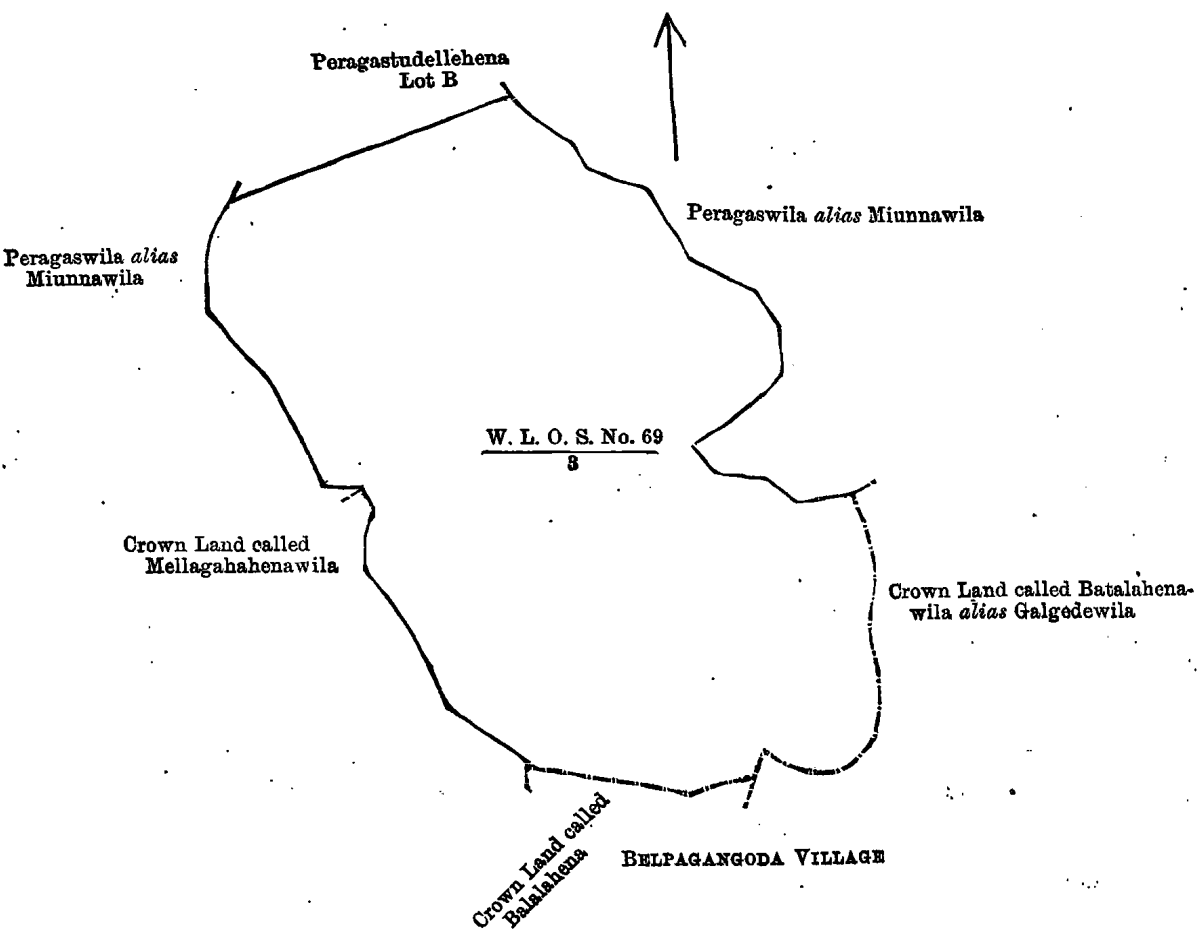
III.

The land commonly called or known as Peragastudellehena, situate in the village of Howpe in the Matara Gangaboda pattu, in the Southern Province, containing in extent 11 acres 2 roods and 17 perches, shown as lot 3 in W. L. O. S. 69, as described in the annexed certified tracing therefrom, and bounded as follows: on the north by a portion of Peragastudellehena (lot B) claimed by I. L. M. M. Marikkar; on the east by Peragaswila alias Minnawila belonging to do. and the Crown land called Batalahenawila alias Galgodawila; on the south by the Crown land called Batalahenawila alias Galgodawila and the Crown land called Batalahena; on the west by the Crown land called Mellagahahenawila and Peragaswila alias Minnawila belonging to I. L. M. M. Marikkar.

දකුණු පළාතට අයිති මාතර ගඟබඩපත්තුවේ හටුපේ යන ගම තිබෙන මේ සමග අමුතාපු සහතික සිතියමේ පෙනෙන අක්කර 11කුත්, රූ 2කුත්, පර්ච් 17ක් බිම්කරම ඇති පේරගස් හුවාල්ලේ පෙන කිසි W. L. O. S. නොමර 69 සිතියමේ 3න් පෙන්වන බිම්කඩවියට මාසිම: උතුරට අයි. ඇල්. ඇම්. ඇම්. මරික්කාර් විසින් අයිතිවැසිකම් කිසි පේර ගස්හුවාල්ලේ පේරගස් කැබේල්ලද (D කිසි බිම්කඩවිය); නැගෙනහිරට එම අතට අයිති පේරගස්විල නොහොත් මිසන්කා විලද, රජසන්නක බතලපේනේවිල නොහොත් ගල්ගොඩේවිලද; දකුණට රජසන්නක බතලපේනේවිල නොහොත් ගල් ගොඩවිලද, රජසන්නක බතලපේනේවිල; බස්නාහිරට රජසන්නක මැල්ලගහපේනේවිලද, අයි. ඇල්. ඇම්. ඇම්. මරික්කාර්ට අයිති පේරගස්විල නොහොත් මිසන්කා විලද.

පෙන් පාස. ණத்தின் மாத்துறை கங்கபடபத்துவைச்சேர்ந்த கவுபே என்னும் கிராமத்திலுள்ள W. L. O. S. நொம்பர் 69 ம் அளவுகடதாசியில் காணப்படும் பங்கு 3 ம் பிரிவுபடி பேரகஸ்துடெள்ளேகேன யென்று பொதுவாய் சொல்லப்படுகிற அல்லது அறியப்படுகிற இத்தோடணத்திருக்கும் அட்சரத்தால் குறிக்கப்பட்ட டா ப்பில் விவரிக்கப்பட்டதும் 11 ஏக்கர் 2 ரூட் 17 பர்சஸ் விஸ்தாரமுள்ளது :-

எலலை, வடக்கு-அயி. எல. எம். எம். மரிக்கார் உரித்துபேசும் பேரகஸ்துடெள்ளேகேனயால் ஒரு பங்கு (B தண்டு); கிழக்கு-மேற்சொல்லியவனுடைய பேரகஸ்துடெள்ளே அல்லது மியன்னாவில், அரசாட்சிக்குள்ளுடதலகேனவில் அல்லது களகொடேவில்; தெற்கு-அரசாட்சிக்குள்ளுடதலகேனவில் அல்லது களகொடேவில், அரசாட்சிக்கு ப தலகேன; மேற்கு-அரசாட்சிக்குள்ளுட மெள்ளகாகேனவில், அயி. எல. எம். எம். மரிக்காருடைய பேரகஸ்துடெள்ளே அல்லது மியன்னாவில்.



Lot No. 3, called Peragastudellehena, in extent 11A. 2R. 17P., situated in Howpe village in the Gangaboda pattu .
 Surveyor-General's Office,
 Colombo, February 14, 1900.
 S. J. C. MORE,
 for Surveyor-General.