

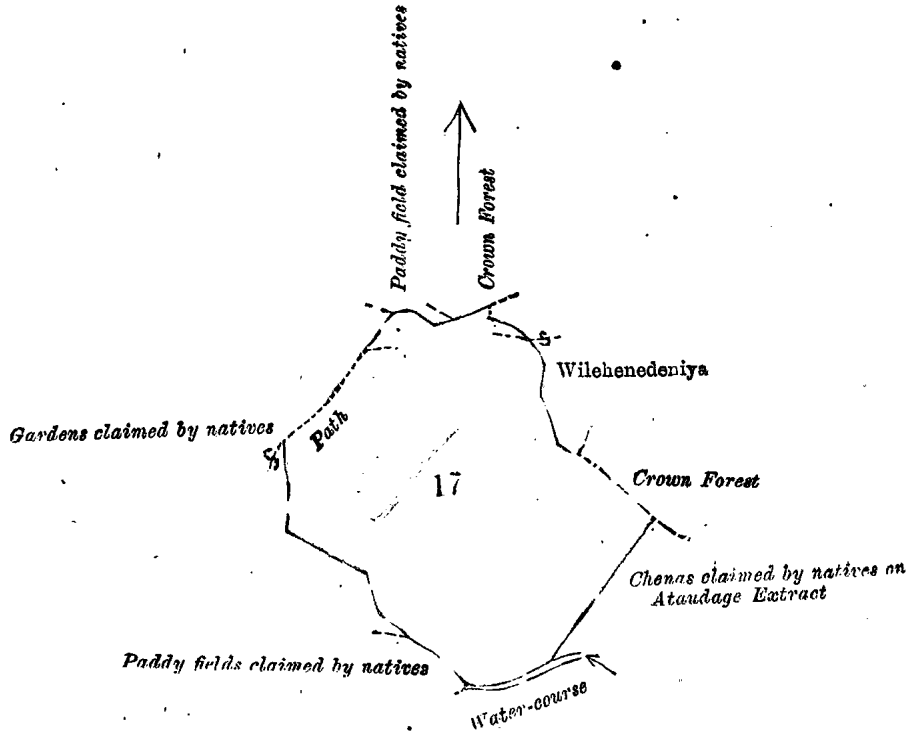


சொல்லப்பட்ட காணிகளின் விபரம்.

I.

தென் மாகாணத்தின் மாத்துறை திஸ்திரிக்கில் மொறவக்கோறையைச்சேர்ந்த ஊறுப்பாக்க டென்னும் கிராமத்திலுள்ள O  $\frac{10}{53, 61}$  ம் அளவு கடதாசியில் காணப்படும் பங்கு 17 ம் பிரிவுபடி நன்கொட்டிமுள்ளே கேள் பென்று பொதுவாய் சொல்லப்படுகிற அல்லது அறியப்படுகிற இத்தோடணத்திருக்கும் அட்சரத்தால் குறிக்கப்பட்ட உறதுபடுத்திய டாபயில் விவரிக்கப்பட்டதும் 14 ஏக்கர் 16 பர்சஸ் விஸ்தாரமுள்ளது :—

எஸ்கை, வடக்க-ஐக்கின் தன்திரிகே பபெயும் சிலபேர்களும் உரித்துபேசும் பெம்மேளியத்த, அரசாட்சிக்குள்ள காடு, வெளிகேனே அத்தர; கிழக்க-டி. எப். த விஸ்வா அபேவர்தனுடைய விலேகேனேதெனிய, அரசாட்சிக்குள்ள காடு, வெஸ்கேனே அத்தர, அதாஉடகே தொன் தாவித்தும் சிலபேர்களும் உரித்துபேசும் மில்ல கள்பொத்தேகேன; தெற்கு-றன்கொட்டிமுள்ளேதொல, அத்தாஉடகே தொன் தாவித்தும் சிலபேர்களும் உரித்து பேசும் நன்கொட்டிமுள்ள; மேற்கு-டி. எப். எஸ். அபேவிக்கறம் உரித்துபேசும் கிண்ட்டுமபுரேவத்தவும் பெம்மேளியத்தேவத்தவும் அடிபாதை.



Land lot No. 17, called Rnhotimullehena, situated in the village Urubokka in the Udugaha pattu of Morowak korale, containing in extent 14A. 0R. 16P.

Sheet O  $\frac{10}{53, 61}$

Surveyor-General's Office,  
Colombo, November 28, 1899.

S. J. C. MORE,  
for Surveyor-General.

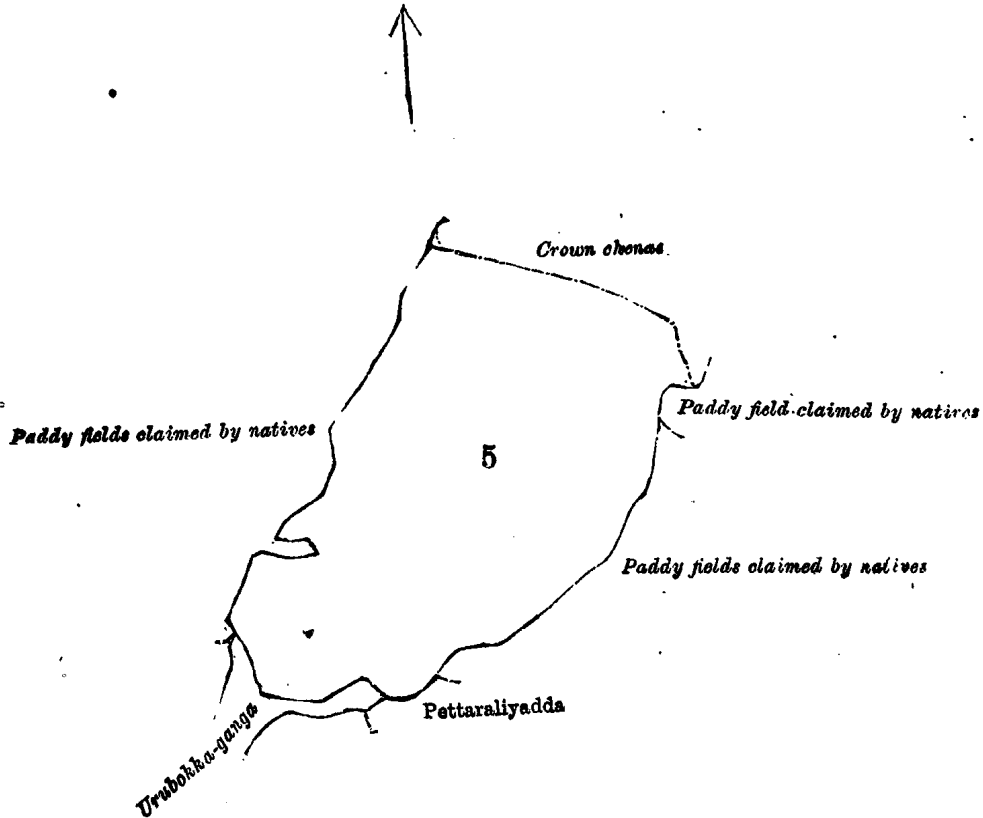
II.

The land commonly called or known as Pelawattehena, Hakuruwaladeniyehena, &c., all lying adjacent to each other and forming one block, situate in the village of Urubokka in the Morowak korale of the Matara District, in the Southern Province, containing in extent 20 acres and 3 roods, shown as lot 5 in sheet O  $\frac{10}{53, 61}$ , as described in the annexed certified tracing therefrom, and bounded as follows: on the north by the Crown chenas called Udadeniyahena, Batagodellehena, and Pinnaketiyehehena; on the east by Hakuruwaladeniya claimed by Madarahinge Babuwa and others and Hakuruwaladeniya and Indureliyadda claimed by Johutantiyege Baba and others; on the south by Pettaraliyadda belonging to D. N. Abeyawickrema and the Urubokka-ganga; on the west by Paluwattedeniya and Galpoledeniya claimed by D. W. Abewickrema and others.

ஊறுப்பாக்க டென்னில் உள்ள தென் மாகாணத்தின் மாத்துறை திஸ்திரிக்கில் மொறவக்கோறையைச்சேர்ந்த ஊறுப்பாக்க டென்னும் கிராமத்திலுள்ள O  $\frac{10}{53, 61}$  ம் அளவு கடதாசியில் காணப்படும் பங்கு 17 ம் பிரிவுபடி நன்கொட்டிமுள்ளே கேள் பென்று பொதுவாய் சொல்லப்படுகிற அல்லது அறியப்படுகிற இத்தோடணத்திருக்கும் அட்சரத்தால் குறிக்கப்பட்ட உறதுபடுத்திய டாபயில் விவரிக்கப்பட்டதும் 14 ஏக்கர் 16 பர்சஸ் விஸ்தாரமுள்ளது :—

தென் மாகாணத்தின் மாத்தறை திஸ்திரிக்கில் மொறவக்கோறையைச்சேர்ந்த ஊறுபொக்க யென்னும் கிராமத்திலுள்ள O  $\frac{10}{53,61}$  ம் அளவு கடகாசியில் காணப்படும் பங்கு 5 ம் பிரிவுபடி பௌவத்தேகேன, கருகு வளதெனியேகேன இன்னும் சிலதகளும், இவைபெல்லாம் ஓரேகாணியாய் தீதாற்றப்படும்பென்று பொதுவாய் சொல்லப்படுகிற அல்லது அறியப்படுகிற இத்தோடணத்திருக்கும் அச்சரத்தால் குறிக்கப்பட்ட உறுதிப்படுத்திய டாப்பில் விவரிக்கப்பட்டதும் 20 ஏக்கர் 3 ஆர் விஸ்தாரமுள்ளது :—

எல்லை, வடக்கு-அரசா-சிக்குள்ள உடதெனியேகேனும், பட்டகொடெள்ளேகேனும், பின்னெட்டையேகேனும்; கழக்கு-மொதாணிகே பபுவேயும் சிலபேர்களும் உரித்துபேசும் கருகுவலதெனிய, ஜாகின் தன் திரீச்சு பபேயும் சிலபேர்களும் உரித்துபேசும் கருகுவலதெனியும் இன்னுரேனியத்த; செற்கு-... என். அபேவிக்கரமுடைய பெத்தறனியத்த, ஊறுபொக்காங்க; மேற்கு-டி. டபினிவு. அபேவிக்கரமும் சிலபேர்கள் உரித்துபேசும் பாலுவத்தே திதெனியும் கல்பொலேதெனியார்.



Land lot No. 5, called Pelawattehena, Hakuruwaladeuiyehena, &c., situated in the village Urubokka in the Udugaha pattu of Morowak korale, containing in extent 20A. 3R. 0P.

Sheet O  $\frac{10}{53,61}$

Surveyor-General's Office,  
Colombo, November 28, 1899.

S. J. C. MORE,  
for Surveyor-General.

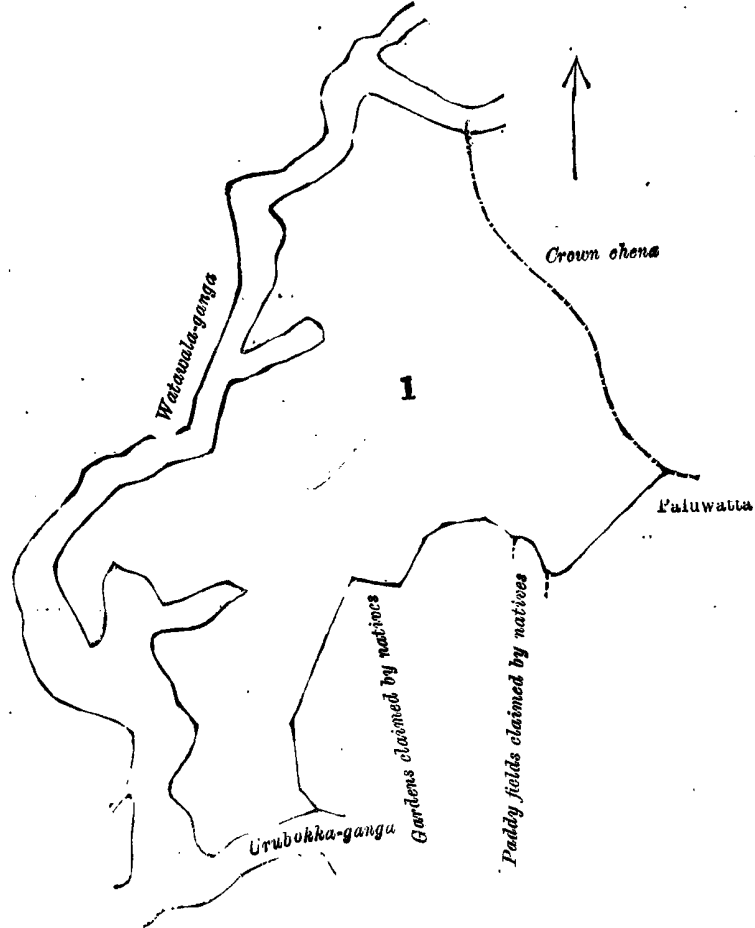
III.

The land commonly called or known as Dehigahahena, situate in the village of Urubokka in the Morowak korale of the Matara District, in the Southern Province, containing in extent 33 acres and 2 roods, shown as lot 1 in sheet O  $\frac{10}{53,61}$  as described in the annexed tracing therefrom, and bounded as follows: on the north by the Watawala-ganga; on the east by Crown chena called Udadeniyahena and Paluwatta belonging to W. Wattubaba and others; on the south by Patuwattedeniya claimed by D. W. Abeywickrama and others, Pahalawatta, Udaowitawatta, and Gonnagahawatta claimed by Modarahinge Tikire and others, and the Urubokka-ganga; on the west by the Watawala-ganga.

දකුණු පළාතට අයිති මාතර දිස්ත්‍රික්කේ මොරවත්තෝරලේ උරුබොක්ක යන ගම් නිවෙහ මේ සමග අමුතාපු සහතික සිතියමේ පෙන්නන අක්කර 33කුත්, රූඩ් 2ක් හිමිකරම ඇති දෙහිගහ හේන කිසක O  $\frac{10}{53,61}$  සිතියමෙපයුයේ 1න් පෙන්නන හිමිකම්විට මායිම්—උතුරට වටවල ගහද; නැගෙනහිරට උඩදෙහිසේ හේන කිසක රජසන්නක හේනද, ඩබ්ලිවු වත්තුවොට සහ නවත් අගවන්නට අයිති පාර්වත්තද; දකුනට ඩී. ඩබ්ලිවු. අබේවිකුම සහ නවත් අගවල් විසින් අයිතිවැසි කම් කිසක පාර්වත්තේ දෙහිගද, මදරහිත්ගේ විසින් සහ නවත් අගවල් විසින් අයිතිවැසිකම් කිසක පහලවත්තද, උඩ හිට වත්ත සහ ගොණණගහ වත්තද, උරුබොක්කේ ගහද; බින්නාඉරට වටවල ගහද.

தென் மாகாணத்தின் மாத்துறை திஸ்திரிக்கில் மொறவக்கோறையைச்சேர்ந்த ஊறப்பொக்க யென்றும் கிராமத்திலுள்ள O  $\frac{10}{53, 61}$  ம் அளவு கடதாசியில் காணப்படும் பங்கு 1 ம் பிரிவுபடி தெகிககேன யென்று பொதுவாய் சொல்லப்படுகிற அல்லது அறியப்படுகிற இத்தோடணைத்திருக்கும் அட்சரத்தால் குறிக்கப்பட்ட உறுதிப்படுத்திய டாப்பில் விவரிக்கப்பட்டதும் 33 ஏக்கர் 2 றாட் விஸ்தாரமுள்ளது:—

எல்லை, வடக்கு-வட்டவளகங்க; கிழக்கு-அரசாட்சிக்குள்ள உடதெனியேகேன, டப்ளிவு. வத்துப்பா யும் சிலபேர்களுக்குமுடைய பாலுவத்த; தெற்கு-டி. டப்ளிவு. அபேவிக்கறமும் சிலபேர்களும் உரித்துபேசும் பாலுவத்தேதெனிய, மோதற்கின்கே டிக்கிரேயும் சிலபேர்களும் உரித்துபேசும் பகவவத்தும், உடலுவிட்டவ த்தும், கொன்னகவத்தம், ஊறப்பொக்ககங்க; மேற்கு-வட்டவளகங்க.



Land lot No. 1, called Dehigahahena, situated in the village Urubokka in the Udugaha pattu of Morowak korale, containing in extent 33A. 2R. 0P.

Sheet O  $\frac{10}{53, 61}$

Surveyor-General's Office,  
Colombo, November 28, 1899.

S. J. C. MORE,  
for Surveyor-General.