

SUPPLEMENT

TO

The Ceylon Government Gazette,

PART III.

FRIDAY, AUGUST 10, 1900.

NOTICES UNDER THE WASTE LANDS ORDINANCES.

[Notice under "The Waste Lands Ordinances, 1897, 1899, and 1900."]

TAKE notice, that unless within three months from the 3rd day of August, 1900, the persons, if any, who claim any interest in the lands hereinafter mentioned or in any one or more of such lands, appear before the Special Officer appointed under section 28 of Ordinance No. 1 of 1897 at his office at Matara and make claim to the said lands or any of them or to some interest therein :

Such Special Officer, in pursuance of the powers vested in him by Ordinance No. 1 of 1897, will declare by writing under his hand that the said lands or such of them, as to which no claim has been made, are the property of the Crown.

J. P. LEWIS, Special Officer.

Description of Lands referred to.

I.

The land commonly called or known as Ranhotimullehena, situate in the village of Urubokka in the Morowak korale of the Matara District, in the Southern Province, containing in extent 14 acres and 16 perches, shown as lot 17 in sheet O 10/53, 61, as described in the annexed certified tracing therefrom, and bounded as follows : on the north by Bemmeliyadda claimed by Jahintantrige Babe and others and Crown forest called Wileheneatura ; on the east by Wilehenedeniya belonging to D. F. de Silva Abeywardena, Crown forest called Wileheneatura, and Millagalpotttehena claimed by Ataudage Don Davith and others ; on the south by the Ranhotimulladola and Ranhotimulla claimed by Ataudage Don Davith and others ; on the west by Hinetikumburewatta and Bemmeliyaddewatta claimed by D. F. de S. Abewardena and the footpath.

විෂි 1900 ක්වූ අගෝස්තු මස 3 වෙනි දින පටන් තුන්මාසයක් ඇතුලතදී මෙහි පහත දක්වන ඉඩම්වලට නොහොත් ඉන් එකකට නොහොත් වැඩිගණනකට යම් අයිතිවාසිකමක් තිබෙන යම් අයෙක් ඇත්නම් ඒ අය විසින් විෂි 1897ගේ නොමිමර 1නේ ආඥාපණයේ 28 වෙනි වගන්තියේ ප්‍රකාරයට පත්කරගැනුණු ලැබූ විශේෂ මන්ත්‍රීවරයානන්තාන්තේයේ මාතර කන්තෝරුවේදී උත්තාන්තේයේ ඉදිරිපිටට ඇවිත් පෙන්වීමට එක් ඉඩම්වලට නොහොත් ඊට ඇති යම් කොටසකට කිසි අයිතිවාසිකමක් පෙන්වා සිටින්නට නොයෙදුනොත්, එක් විශේෂ මන්ත්‍රීවරයානන්තාන්තේයට විෂි 1897ගේ නොමිමර 1නේ ආඥාපණයෙන් ලැබී තිබෙන බලයේ ප්‍රකාරයට, අයිතිවාසිකම් නොකියාපු එක් ඉඩම් එක්කෝ එහි අයිතිවාසිකමක් ගෙණහැරදක්වන්නට නොයෙදුන සෑම ඉඩම් රජසන්තක ඉඩම් හැටියට උත්තාන්තේයේ අත්සන ඇති ලියවිල්ලකින් උත්තාන්තේයේ විසින් ප්‍රකාශ කරණ බව මෙහිින් දන්වන සුතුයි.

ජේ. පී. ලුවිස්, විශේෂ මන්ත්‍රීවරයානන්තාන්තේය.

ඉඩම්වල තොරතුරු.

I.

දකුණු පලාතට අයිති මාතර දිස්ත්‍රික්කේ මොරවත්තෝරලේ උරුමකොටසක යන ගම තිබෙන මේ සමග අමුණුපු සහතික සිතියමේ පෙන්වන අක්කර 14කුත්, පර්චස් 16ක් බිම්තරම ඇති රණ්කොට් මුල්ලේ ගේන කියන O 10/53, 61 සිතියම පවුයේ 17න් පෙන්වන බිම්කවිටියට මාසිම්-උතුරට ජාතින්තන්ත්‍රීගේ බබේ සහ තවත් අයවල් විසින් අයිතිවාසිකම් කියන බැම්මේ ලියද්දද, වැලිගේනේඅතුර කියන රජසන්තක කැලේද; නැගෙනහිරට හි. ඇප්. ද සිල්වා අබේවර්දනට අයිති විලේගේනේ දෙවැනියද, වැලිගේනේ අතුර කියන රජසන්තක කැලේද, අතැට්ටියේ දෙවැනි සහ තවත් අයවල් විසින් අයිතිවාසිකම් කියන මිල්ලගල්පොත්තේ ගේනද; දකුණට රත්තොට් මුල්ලේ දෙලද, අතැට්ටියේ දෙවැනි සහ තවත් අයවල් විසින් අයිතිවාසිකම් කියන රත්තොට් මුල්ලද; බස්නාහිරට හි. ඇප්. ඇස්. අබේවර්දන විසින් අයිතිවාසිකම් කියන සිතවකුමුරේ වත්ත සහ බැම්මේලියද්දේ වත්තද, අහිපාරද.

இவ்வறிவித்தலின் திகதியாகிய 1900 ம் ஆஸ்த-த்த ஆவணியர் 3 ன் திகதியிலிருந்து மூன்று மாதத்திற்குள் னாக இதன் கீழ் விவரித்திருக்கும் காணிகளை யல்லது அக்காணிகளின் லெவற்றையும் குறித்த உரித்துப்பேசுவோர் கள் யாரும் இருந்தால், அவர்கள் 1897 ம் ஆஸ்த-த்த முதலாம் நொம்பர் சட்டத்தின் 28 ம் பிரிவின்படி ஏற்படுத்திய குறிப்பான உத்தியோகஸ்தர் முன்பாக மாத்தறைய அவரது கந்தோரில் தெரிபட்டு மேற்படி காணிகளை அல்லது அவற்றின் லெவறையும் குறித்த யாதும் உரிமை அல்லது உடந்தை காண்பியாதிருந்தால், மேற்சொல்லிய குறித்த உத்தியோகஸ்தராக தம்மில் 1897 ம் ஆஸ்த-த்த முதலாம் இலக்கச்சட்டத்தினால் தனக்கு கொடுத்திருக்கும் தத்த வத்தைக்கொண்டு தன் கையொப்பப்பட்டு எழுத்தமுலமாய் சொல்லப்பட்ட காணிகளை அல்லது அவைகளின் உரி த்தைப் பேசப்பட்டவர்கள் வெளிப்படாவிடில் முடிக்குரிய ஆதனமென்று வெளியாங்கப்படுத்தவார்.

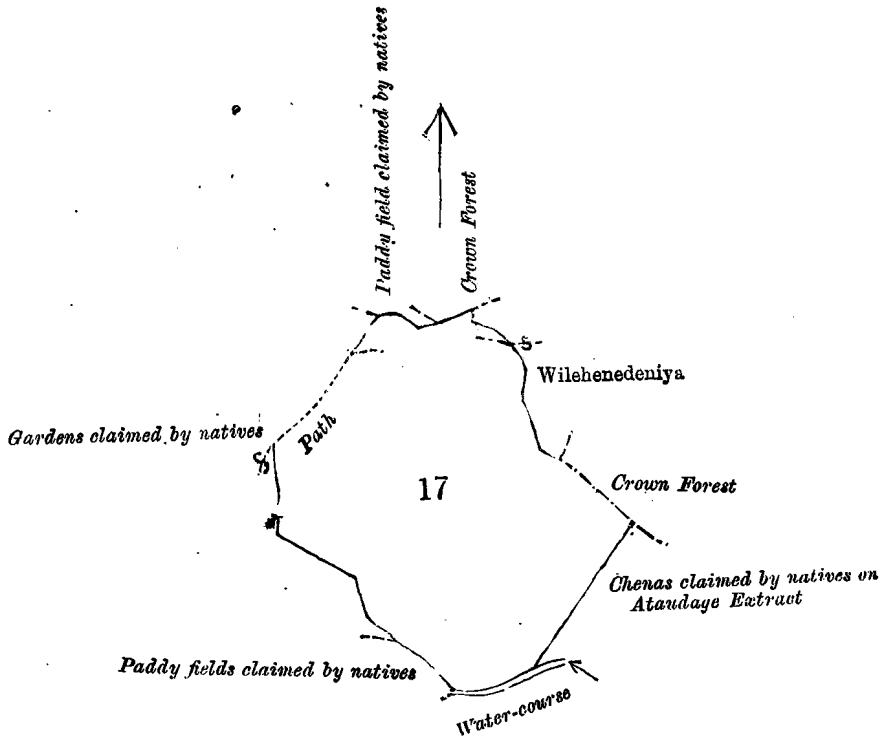
ஜே. பீ. லுவீஸ், குறிப்பான உத்தியோகஸ்தர்.

சொல்லப்பட்ட காணிகளின் விபரம்.

I.

தென் மாகாணத்தின் மாத்துறை திஸ்திநிக்கில் மொறவக்கோறளையச்சேர்ந்த ஊறுபொக்க யென்னும் கிராமத்திலுள்ள  $0 \frac{10}{53, 61}$  ம் அளவு கடதாசியில் காணப்படும் பங்கு 17 ம் பிரிவுபடி நன்கொட்டிமுள்ளே கேன யென்று பொதுவாய் சொல்லப்படுகிற அல்லது அறியப்படுகிற இத்தொடனைத்திருக்கும் அட்சரத்தால் குறிக்கப்பட்ட உறுதிப்படுத்திய டாப்பில் விவரிக்கப்பட்டதும் 14 ஏக்கர் 16 பர்சஸ் விஸ்தாரமுள்ளது :—

எல்லை, வடக்கு-ஜாகின்தன் திரிகே பபெயும் சிலபேர்களும் உரித்துபேசும் பெம்மேனியத்த, அரசாட்சிக் குள்ள காடு, வெளிகேனே அத்தர; கிழக்கு-டி. எப். த ஸிஸ்வா அபேவர்தனுடைய விலேகேனே தெனிய, அரசாட்சிக்குள்ள காடு, வெளிகேனே அத்தர, அதாஉடகே தொன் தாவித்தும் சிலபேர்களும் உரித்துபேசும் பில்ல கள் பொத்தேகேன; தெற்கு-நன்கொட்டிமுள்ளேதொல, அதாஉடகே தொன் தாவித்தும் சிலபேர்களும் உரித்து பேசும் நன்கொட்டிமுள்ள; மேற்கு-டி. எப். எஸ். அபேவிக்கறம் உரித்துபேசும் கிண்டிமும்புரேவத்தவும் பெம் மேனியத்தேவத்தவும் அடிபாதை.



Land lot No. 17, called Ranhotimullehena, situated in the village Urubokka in the Udugaha pattu of Morowak korale, containing in extent 14A. 0R. 16P.

Sheet O  $\frac{10}{53, 61}$

Surveyor-General's Office,  
Colombo, November 28, 1899.

S. J. C. MORE,  
for Surveyor-General.

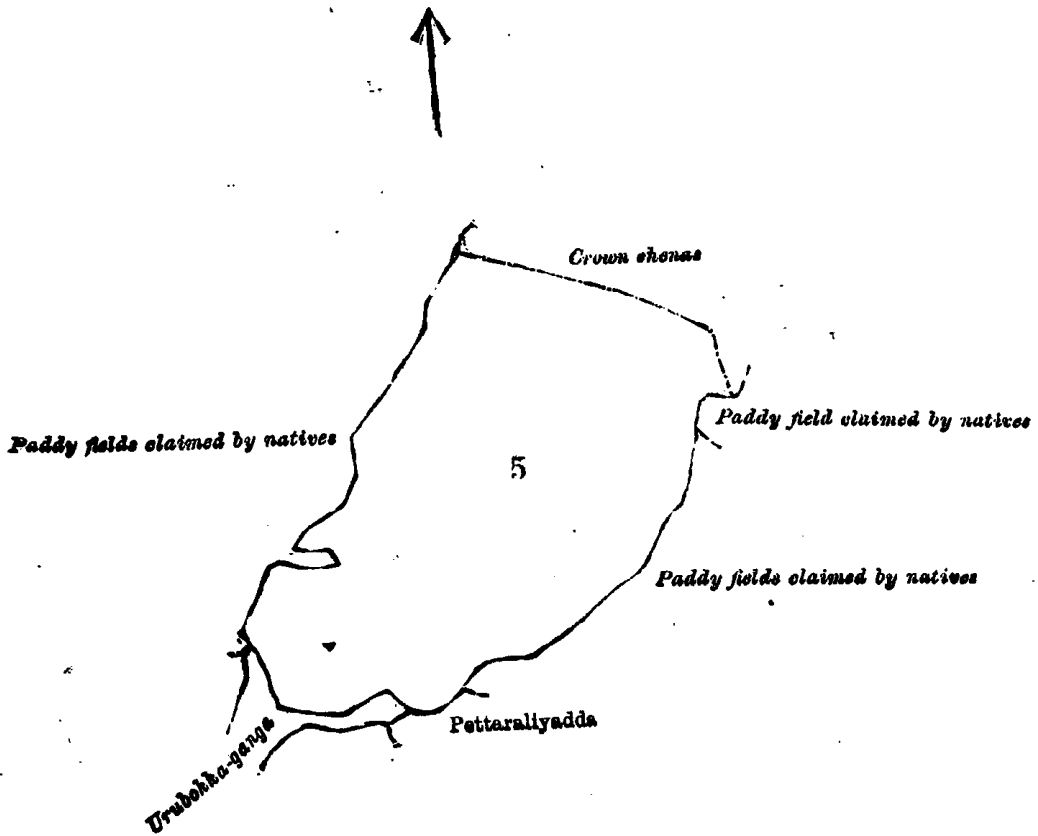
II.

The land commonly called or known as Pelawattehena, Hakuruwaladeniyehena, &c., all lying adjacent to each other and forming one block, situate in the village of Urubokka in the Morowak korale of the Matara District, in the Southern Province, containing in extent 20 acres and 3 roods, shown as lot 5 in sheet O  $\frac{10}{53, 61}$ , as described in the annexed certified traoting therefrom, and bounded as follows : on the north by the Crown chenas called Udadeniyahena, Batagodellehena, and Pinnaketiyehena; on the east by Hakuruwaladeniya claimed by Madarahinge Babuwa and others and Hakuruwaladeniya and Indureliyadda claimed by Johintantrige Babe and others; on the south by Pettaraliyadda belonging to D. N. Abeyawickrema and the Urubokka-ganga; on the west by Paluwattedeniya and Galpoledeniya claimed by D. W. Abewickrema and others.

දකුණු පළාතට අයිති මාතර දිස්ත්‍රික්කේ මොරවත්තකෝරළේ පාරාවොක්ක යන ගම තිබෙන මේ සමග අමුතාපු සහතික සිතියමේ පෙනෙන අක්කර 20කුත්, රූඩ් 3ක් දීමකරම ඇති ඒකාබද්ධ පැලවත්තේ යෙතද, හකුරුවලදෙහියේ යෙත සහ තවත් යෙතද කිසි 0  $\frac{10}{53, 61}$  සිතියමපත්‍රයේ 5න් පෙන්වන නිමකවිවිතට මායිම්—උතුරට උඩදෙහියේ යෙතද, බටහොවුල්ලේ යෙත සහ පින්නකැව්ලේ යෙත කිසිත රජසන්නක යෙතද, මදරසින්ගේ බිබුමේ සහ තවත් අගවල් විසින් අයිතිවාසිකම් කියන හකුරුවල දෙහියද; නැගෙනහිරට ජාතින් තන්ත්තේ බෙබ් සහ තවත් අගවල් විසින් අයිතිවාසිකම් කියන හකුරුවල දෙහිය සහ ඉදුරේ ලියද්දද; දකුණට ඩී. ඇන්. අබේවික්‍රමට අයිති පෙන්වර ලියද්දද, පාරාවොක්කේ ගහද; බස්නාහිරට ඩී. බිබ්ලි. අබේවික්‍රම සහ තවත් අගවල් විසින් අයිතිවාසිකම් කියන පාරාවත්තේ දෙහිය සහ ගල් පොළේ දෙහියද.

தென் மாகாணத்தின் மாத்தறை திஸ்திரிக்டில் மொறவக்கோறளையைச்சேர்ந்த ஊறுபொக்க யென்னும் கிராமத்திலுள்ள 0  $\frac{10}{53, 61}$  ம் அளவு கடதாசியில் காணப்படும் பங்கு 5 ம் பிரிவுபடி பொளவத்தேகேன், கருரு வளதெனியேகேன் இன்னும் சிலதகளும், இவையெல்லாம் ஒரேகாணியாய் தோற்றப்படும்பென்று பொதுவாய் சொல்லப்படுகிற அல்லது அறியப்படுகிற இத்தோடணத்திருக்கும் அட்சரத்தால் குறிக்கப்பட்ட உறுதிப்படுத்திய டாப்பில் விவரிக்கப்பட்டதும் 20 ஏக்கர் 3 ரூட் விஸ்தாரமுள்ளது :—

எல்லை, வடக்கு-அரசாட்சிக்குள்ள உடதெனியேகேனும், பட்டகொடெள்ளேகேனும், பின்னகெட்டியேகேனும்; கிழக்கு-மொதறகின்கே பபுவேயும் சிலபேர்களும் உரித்துபேசும் கருருவளதெனிய, ஜாகின்தன் திரீகே பபேயும் சிலபேர்களும் உரித்துபேசும் கருருவளதெனியும் இன்னுரேனியத்த; தெற்கு-ய. என். அபேவிக்கறமுடைய பெத்தறனியத்த, ஊறுபொக்ககக்க; மேற்கு-டி. டபினிவு. அபேவிக்கறமும் சிலபேர்கள் உரித்துபேசும் பாதுவத்தேதெனியும் கல்பொலேதெனியும்.



Land lot No. 5, called Pelawattehena, Hakuruwaladeniyehena, &c., situated in the village Urubokka in the Udugaha pattu of Morowak korale, containing in extent 20A. 3R. 0P.

Sheet O  $\frac{10}{53, 61}$

Surveyor-General's Office,  
Colombo, November 28, 1899.

S. J. C. MORE,  
for Surveyor-General.

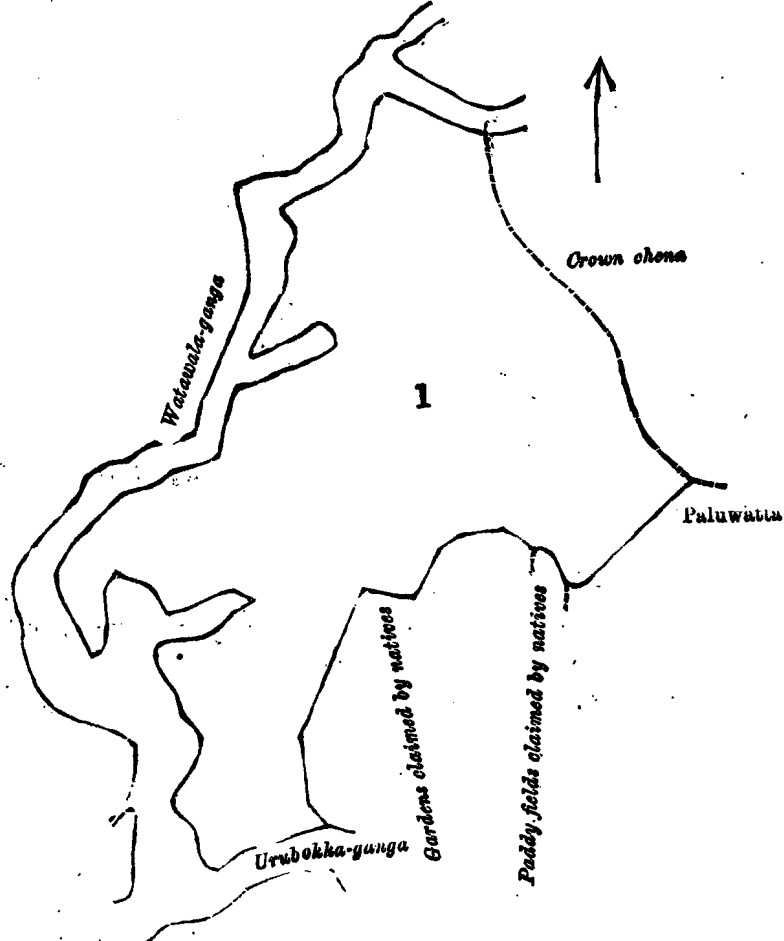
III.

The land commonly called or known as Dehigahahena, situate in the village of Urubokka in the Morowak korale of the Matara District, in the Southern Province, containing in extent 33 acres and 2 roods, shown as lot 1 in sheet O  $\frac{10}{53, 61}$  as described in the annexed tracing therefrom, and bounded as follows : on the north by the Watawala-ganga ; on the east by Crown chena called Udadeniyahena and Paluwatta belonging to W. Wattubaba and others ; on the south by Paluwattedeniya claimed by D. W. Abeywickrama and others, Pahalawatta, Udaowitawatta, and Gonnagahawatta claimed by Modarahinge Tikire and others, and the Urubokka-ganga ; on the west by the Watawala-ganga.

தேஹிஹெனா என்ற பெயரில் அறியப்படும் ஊறுபொக்க கிராமத்தில் உள்ள 33 ஏக்கர் 2 ரூட் பரப்பளவுள்ள நிலம், மேற்கே வடவாலா-காங்கா; கிழக்கே உடடெனியாஹெனா மற்றும் பாலுவட்டா ஆகியவற்றுக்குரிய W. வத்துப்பா மற்றும் பிறருடைய நிலம்; தெற்கே D. W. அபேவிக்ரமம் மற்றும் பிறருடைய நிலம், பாஹலாவட்டா, உடாவிதாவட்டா, மற்றும் மொடாஹிங்கே திகிரே மற்றும் பிறருடைய நிலம், ஊறுபொக்க-காங்கா; மேற்கே வடவாலா-காங்கா ஆகியவற்றுடன் வரம்பிடப்பட்டுள்ளது.

தென் மாகாணத்தின் மாத்துறை திண்டிவிகில் மொறவக்கோறையைச்சேர்ந்த ஊறபொக்க யென்னும் கிராமத்திலுள்ள O  $\frac{10}{53, 61}$  ம அளவு கடதாசியில் காணப்படும் பங்கு 1 ம் பிரிவுபடி தெகிககேன யென்று பொதுவாய் சொல்லப்படுகிற அல்லது அறியப்படுகிற இத்தோடணத்திற்குக்கும் அட்சரத்தால் குறிக்கப்பட்ட உறுதிப்படுத்திய டாப்பில் விவரிக்கப்பட்டதும் 33 ஏக்கர் 2 று - விஸ்தாரமுள்ளது:—

எல்லி, வடக்கு-வட்டவளக்க; கிழக்கு-அரசாட்சிக்குள்ள உடதெனியேகேன, டப்ளிவு. வத்துப்பரவும் சிலபேர்களுக்குமுடைய பாலுவத்த; தெற்கு-டி. டப்ளிவு. அபேவிக்கற்றும் சிலபேர்க்கும் உரித்துபேசும் பாலுவத்தேதெனிய, மோதறகின்கே டிக்கிரேயும் சிலபேர்க்கும் உரித்துபேசும் பகலவத்தம், உடலுவிட்டவத்தம், கொன்னகவத்தம், ஊறபொக்ககக்க; மேற்கு-வட்டவளக்க.



Land lot No. 1, called Dehigahena, situated in the village Urubokka in the Udugaha pattu of Morowak korale, containing in extent 33a. 2r. 0p.

Sheet O  $\frac{10}{53, 61}$

Surveyor-General's Office,  
Colombo, November 28, 1899.

S. J. C. MORE,  
for Surveyor-General.