

SUPPLEMENT

TO

The Ceylon Government Gazette,

PART III.

FRIDAY, AUGUST 10, 1900.

NOTICES UNDER THE WASTE LANDS ORDINANCES.

[Notice under "The Waste Lands Ordinances, 1897, 1899, and 1900."]

TAKE notice, that unless within three months from the 10th day of August, 1900, the persons, if any, who claim any interest in the lands hereinafter mentioned or in any one or more of such lands, appear before the Special Officer appointed under section 28 of Ordinance No. 1 of 1897 at his office at Matara and make claim to the said lands or any of them or to some interest therein :

Such Special Officer, in pursuance of the powers vested in him by Ordinance No. 1 of 1897, will declare by writing under his hand that the said lands or such of them, as to which no claim has been made, are the property of the Crown.

J. P. LEWIS, Special Officer.

Description of Lands referred to.

I.

The land commonly called or known as Nidangalahena, situate in the village of Dampahala in the Morowak korale of the Matara District, in the Southern Province, containing in extent 4 acres 2 roods and 15 perches, shown as lot 11 in sheet O 22-30, as described in the annexed certified tracing therefrom, and bounded as follows : on the north by Maligatennehena claimed by Alutge Don Dines and others and the Udapalabaddaladola ; on the east and south by the footpath ; on the west by Maligatenneatura belonging to Crown.

විෂි 1900 ක්වූ අගෝස්තු මස 10 වෙනි දින පටන් තුන්මාසයක් ඇතුලතදී මෙහිපහත දක්වන ඉඩම් වලට නොහොත් ඉන් එකකට නොහොත් වැඩිගණනකට යම් අයිතිවාසිකමක් තිබෙන යම් අයෙක් ඇත්නම් ඒ අය විසින් වෂි 1897වේ නොමිමර 1කේ ආඥපණවේ 28 වෙනි වගන්තියේ ප්‍රකාර සට පත්කරණු ලැබූ විශේෂ මන්ත්‍රීඥවරයානන්තාන්සේගේ මාතර කන්තෝරුවේදී උන්තාන්සේගේ ඉදිරිපිටට ඇවිත් පෙනීසිට එකී ඉඩම්වලට නොහොත් ඊට ඇති යම් කොටසකට කිසි අයිතිවාසිකමක් පෙන්වා සිටින්නට නොසෙදුනොත්, එකී විශේෂ මන්ත්‍රීඥවරයානන්තාන්සේට වෂි 1897වේ නොමිමර 1කේ ආඥපණවෙන් ලැබීතිබෙන බලයේ ප්‍රකාරයට, අයිතිවාසිකම් නොකියාපු එකී ඉඩම් එක්කෝ එසින් අයිතිවාසිකමක් ගෙණතැරදක්වන්නට නොසෙදුන සෑම ඉඩම් රජසත්තක ඉඩම් හැටියට උන්තාන්සේගේ අත්සන ඇති ලියවිලිලකින් උන්තාන්සේ විසින් ප්‍රකාශ කරණ බව මෙයින් දනගන සුතුයි.

ජේ. පී. ලුවිස්,  
විශේෂ මන්ත්‍රීඥවරයානන්තාන්සේගේ.  
ඉඩම්වල තොරතුරු.

I.

දකුණුපලාතට අයිති මාතර දිස්ත්‍රික්කේ මොරවක්කෝරලේ දම්පහල යන ගම තිබෙන මේ සමග අමුතාපු සහතික සිතියමේ පෙනෙන අක්කර 4කුත්, රූඩ් 2කුත්, පර්ච්ස් 15ක් බිම්තරම ඇති සාමාන්‍යවසයෙන් තිදන්ගල හේන කියන නොහොත් ඒනමින් දහගණ තිබෙන O 22-30 සිතියම පහසේ 11ත් පෙන්වන බිම්කට්ටියට මාසිම්—උතුරට අළුත්ගේ දොන්දිනෙස් සහ නවත් අපවල් විසින් අයිතිවාසිකම් කියන මාලිගාතැන්ගේ හේනද, උඩපල බඳුල දොලද ; නැගෙනහිරට සහ දකුණට අපිපාරද ; බස්නාහිරට රජසත්තක මාලිගාතැන්ගේ අතුරද.

இவ்வறிவித்தலின் திகதியாகிய 1900 ம் ஆஸ்த-த்த ஆவணிமீ 10 ந் திகதியிலிருந்து மூன்று மாதத்திற்குள் ளாக இதன் கீழ் விவரித்திருக்கும் காணிக்கை யல்லது அக்காணிக்கை லெவற்றையும் குறித்து உரித்துப்பேசுவோர் கள் யாருமிருந்தால், அவர்கள் 1897 ம் ஆஸ்த-த்த முதலாம் நொம்பர் சட்டத்தின் 28 ம் பிரிவின்படி ஏற்படுத்திய குறிப்பான உத்தியோகஸ்தர் முன்பாக மாத்தூற அவரது கந்தோரில் தெரிபட்டு மேற்படி காணிக்கை அல்லது அவற்றி லெவறையும் குறித்து யாதும் உரிமை அல்லது உடற்கை காண்பியாதிருந்தால், மேற்சொல்லிய குறித்த உத்தியோகஸ்தராக தம்மில் 1897 ம் ஆஸ்த-த்த முதலாம் இலக்கச் சட்டத்தினால் தனக்கு கொடுத்திருக்கும் தத்து

வத்தைக்கொண்டு தன் கையொப்பமிட்டு எழுத்தமூலமாய் சொல்லப்பட்ட காணிகளை அல்லது அவைகளின் உரித்தைப் பேசப்பட்டவர்கள் வெளிப்படாவிடில் முடிக்குரிய ஆதனமென்று வெளியரங்கப்படுத்துவார்.

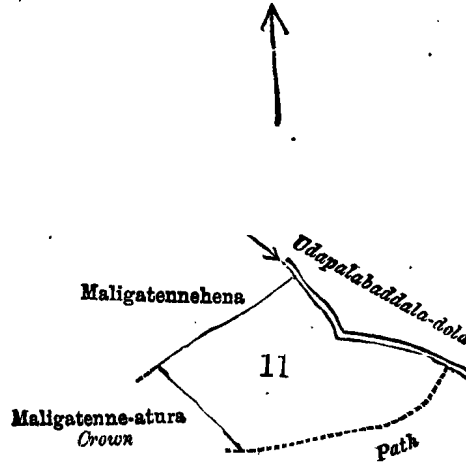
ஜே. பி. ஹிஸ்,  
குறிட்பான உத்தியோகஸ்தர்.

சொல்லப்பட்ட காணிகளின் விவரம்.

## I.

தென் மாகாணத்தின் மாத்தறை டிஸ்திரிக்டில் மொறவக்கோறையைச்சேர்ந்த தம்பகல என்னும் கிராமத்திலுள்ள O  $\frac{15}{22-30}$  ம் அளவு கடதாசியில் காணப்படும் பங்கு 11 ம் பிரிவுபடி நிசன்கலகேன யென்று பொதுவாய் சொல்லப்படுகிற அல்லது அறியப்படுகிற இத்தோடணத்திருக்கும் அட்சரத்தால் குறிக்கப்பட்ட டாப்பில் விவரிக்கப்பட்டதும் 4 ஏக்கர் 2 ரூ - 15 பர்சஸ் விஸ்தாரமுள்ளது :—

எல்லை, வடக்கு-அலுத்தே தொன் துணைசும் சிலபேர்களும் உரித்துபேசும் மானிகாதென்னேகேன, உட்பொலபத்தலதொல; சீழ்க்கும் தெற்கும்-அடிபாதை; மேற்கு-அரசாட்சிக்குள்ள மானிகாதென்னேஅதர.



Lot No. 11, called Nidangalahena, situated in Dampahala village in the Udugaha pattu of the Morowak korale, containing in extent 4A. 2R. 15P.

Sheet O  $\frac{15}{22-30}$

Surveyor-General's Office,  
Colombo, October 27, 1899.

S. J. C. MORE,  
for Surveyor-General.

## II.

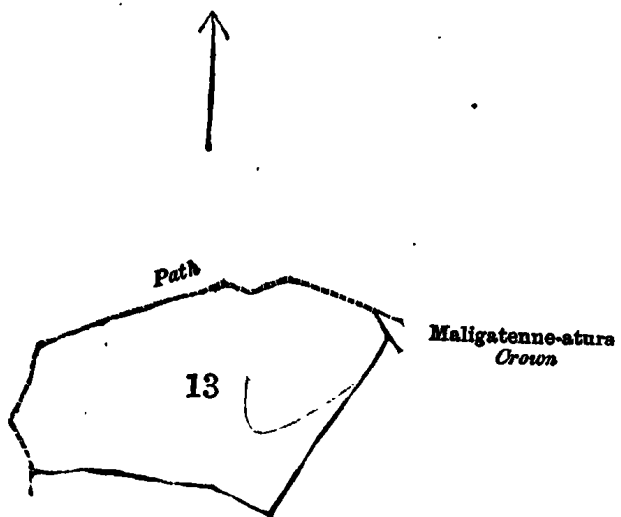
The land commonly called or known as Hapugahahena, situate in the village of Dampahala in the Morowak korale of the Matara District, in the Southern Province, containing in extent 9 acres, shown as lot 13 in sheet O  $\frac{15}{22-30}$ , as described in the annexed certified plan, and bounded as follows: on the north by the footpath and Maligatenneatura belonging to Crown; on the east by Mawatahena claimed by Kankanigamage Don Siman and others; on the south by Miyokehena claimed by Kankanigamage Don Siman and others; on the west by the footpath.

ஊழியரால் அடிகி மூலம் டீசுநிஷன் மூலம் உரிமைகொடுக்கப்பட்ட அல்லது அவைகளின் உரிமைகொடுக்கப்பட்டவர்கள் வெளிப்படாவிடில் முடிக்குரிய ஆதனமென்று வெளியரங்கப்படுத்துவார்.

எல்லை, வடக்கு-அலுத்தே தொன் துணைசும் சிலபேர்களும் உரித்துபேசும் மானிகாதென்னேகேன, உட்பொலபத்தலதொல; சீழ்க்கும் தெற்கும்-அடிபாதை; மேற்கு-அரசாட்சிக்குள்ள மானிகாதென்னேஅதர.

தென் மாகாணத்தின் மாத்தறை டிஸ்திரிக்டில் மொறவக்கோறையைச்சேர்ந்த தம்பகல என்னும் இராமத்தினுள் 0  $\frac{15}{22-30}$  அளவுக்கடதாசியில் காணப்படும் பங்கு 13 ம் பிரிவுபடி கபுகாகேன யென்று பொதுவாய்ச் சொல்லப்படுகிற அல்லது அறியப்படுகிற இத்தோடணத்திருக்கும் அட்சரத்தால் குறிக்கப்பட்ட டாப் பில் விவரிக்கப்பட்டதும் 9 ஏக்கர் விஸ்தாரமுள்ளது :—

எல்லை, வடக்கு-அடிபாதை, அரசாட்சிக்குள்ள மாளிகாதென்னே அத்தூர் ; கிழக்கு-கன்கானிகமகே தொன் சிமணும் சிலபேர்களும் உரித்துச்சொல்லும் மாவத்தகேன ; தெற்கு-மேற் சால்லியவர்கள் உரித்துபேசும் மீயோகேகேன ; மேற்கு-அடிபாதை.



Lot No. 13, called Hapugahahena, situated in Dampahala village in the Udugaha pattu of the Morowak korale, containing in extent 9A. 0R. 0P.

Sheet O  $\frac{15}{22-30}$

Surveyor-General's Office,  
Colombo, October 27, 1899.

S. J. C. MORE,  
for Surveyor-General.

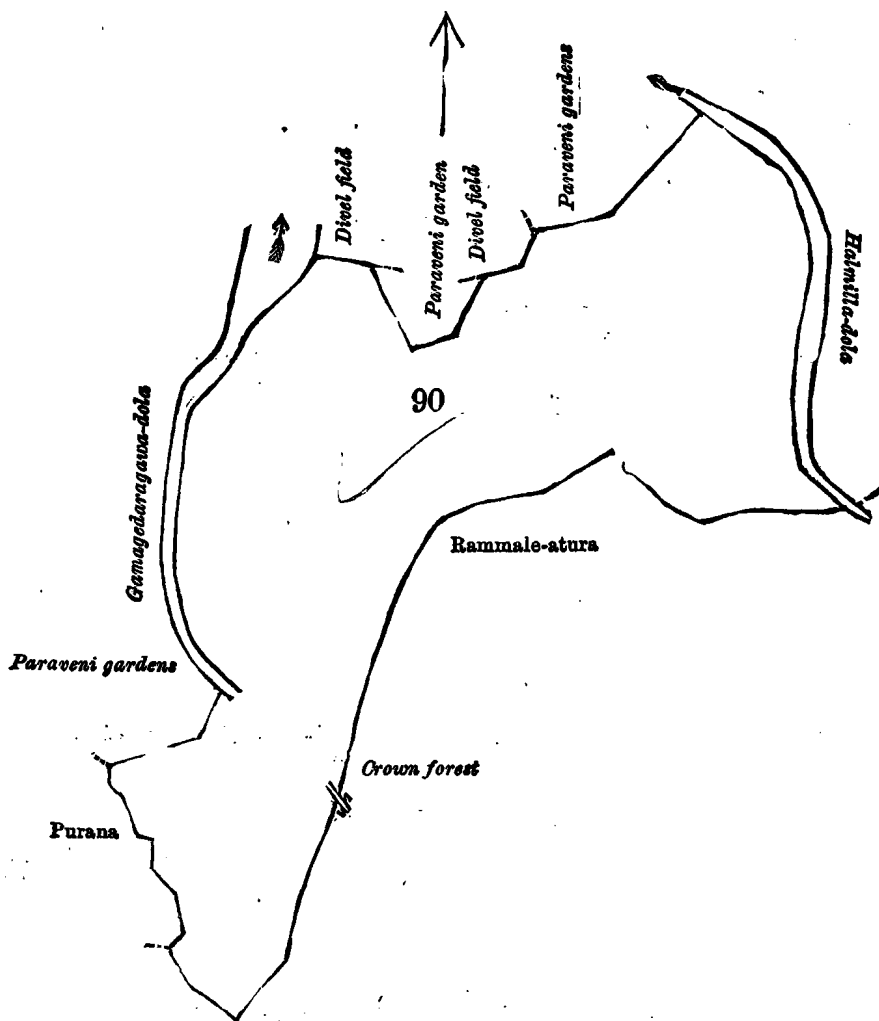
III.

The lands commonly called or known as Gallanehena, Peelladolahena, &c., all lying adjacent to each other and forming one block, situate in the village of Dampahala in the Morowak korale of the Matara District, in the Southern Province, containing in extent 41 acres, as described in the annexed plan, shown as lot 90 in sheet O  $\frac{15}{21-29}$ , and bounded as follows : on the north by Godakumbura claimed by G. W. Garuhamy and others, Godewatta claimed by Pederis and others, Godewalamaga claimed by G. W. Garuhamy and others, Egodawatta claimed by Patinayakage Adirian Appu and others ; on the east by the Halmilladola ; on the south by Rammaleatura, Crown forest ; on the west by Purana claimed by W. Ades and others, Gamagederawatta claimed by Rubasinpatirenage Puchiappu and others, and the Gamagederagawadola.

ஊழல்பலாநடு அடிகி மூரர டீசுத்திங்ஷன் மூரலங்ஷர்லே டுமபலா டன னம கிவென மெ டுமய அழிநாழ டகநிக டிவியமெ பெவென அங்஠ர் 41ங் நிமிநரம அநி டாமாநாபவடென் னல்திவென் டேநடு, பில்டுடேலே டேந டக நவந் டேந்டு கிவந தோ஠ெவ் டீ-நமிவலிவ் டுந஠ெஷ் கிவென 0  $\frac{15}{21, 29}$  டிவியமெ பவடு 90ந் பெந்லவ நிமிகபிபிவடு மூசிமி—டுநடு டீ. டிவிலிழி. னரூ஠ாமி டக நவந் டுமலுலீ விடின் அடிகிவாடிகாமி கிவந ஠ெ஠ே஠ு஠ுரடு, டேடீரிடீ டக நவந் டுமலுலீ விடின் அடிகிவாடிகாமி கிவந ஠ெ஠ே வந்நடு, டீ. டிவிலிழி. னரூ஠ாமி டக நவந் டுமலுலீ விடின் அடிகிவாடிகாமி கிவந ஠ெ஠ே வலும஠டு, பநிநாடகடென் டீடீரிடீவ்டுபு டக நவந் டுமலுலீ விடின் அடிகிவாடிகாமி கிவந டீ஠ெ஠ிவந்நடு ; ஠ூ஠ெஷ் ஠ுடு னல்திலீலே டேடுலடு ; டு஠ுஷ்ல ருடகந்நக ரமலலே டுநடு ; டிவிலிழி. டுடேடீ டக நவந் டுமலுலீ விடின் அடிகிவாடிகாமி கிவந டுரூஷ் ; ரூமிடின்பநிர்ஷென் டுந்லிடுபு டக நவந் டுமலுலீ விடின் அடிகிவாடிகாமி கிவந னம஠ெடர் வந்நடு, னம஠ெடர்஠ாலா டேடுலடு.

தென் மாகாணத்தின் மாத்துறை டிஸ்திரிக்டில் மொறவக்கோறளையைச்சேர்ந்த தம்பகல என்னும் கிராமத்திலுள்ள O  $\frac{15}{21-29}$  ம் அளவு கட்டாசியில் காணப்படும் பங்கு 90 ம் பிரிவுபடி கள்மானேகே, பீள்ள தொலகே என்னும் சிலைகளும், இவை யெல்லாம் ஓரேகாணியாய் தோற்றப்படும் யென்று பொதுவாய் சொல்லப்படுகிற அல்லது அறியப்படுகிற இத்தோடணத்திருக்கும் அட்சரத்தால் குறிக்கப்பட்ட டாப்பில் விவரிக்கப்பட்டதும் 41 ஏக்கர் விஸ்தாரமுள்ளது :—

எல்லை, வடக்கு-ஜி. டபிள்யூ. கருகாமியும் சிலபேர்களும் உரித்துபேசும் கொடேகும்புர, பேதிரிசும் சிலபேர்களும் உரித்துபேசும் கொடேவத்த, ஜி. டபிள்யூ. கருகாமியும் சிலபேர்களும் உரித்துபேசும் கொடவலமக பத்தினாயகே அதிரியனும் சிலபேர்களும் உரித்துபேசும் என்கொடவத்த ; கிழக்கு-கன்மிள்ளதொல ; தெற்கு-அரசாட்சிக்குள்ள காடுறம்மளேஅதற ; மேற்கு-டபிள்யூ. அதேசும் சிலபேர்களும் உரித்துபேசும் புறன, டுபஸின்பத்தினகே புஞ்சி அப்புலும் சிலபேர்களும் உரித்துபேசும் கமகெதறவத்த, கமகெதறகாவாதொல.



Lot No. 90, called Gallanehena, Peelladolahena, &c., situated in Dampahala village in the Udugaha pattu of the Morowak korale, containing in extent 41A. 0R. 0P.

Sheet O  $\frac{15}{21-29}$

Surveyor-General's Office,  
Colombo, December 9, 1899.

S. J. C. MORE,  
for Surveyor-General.