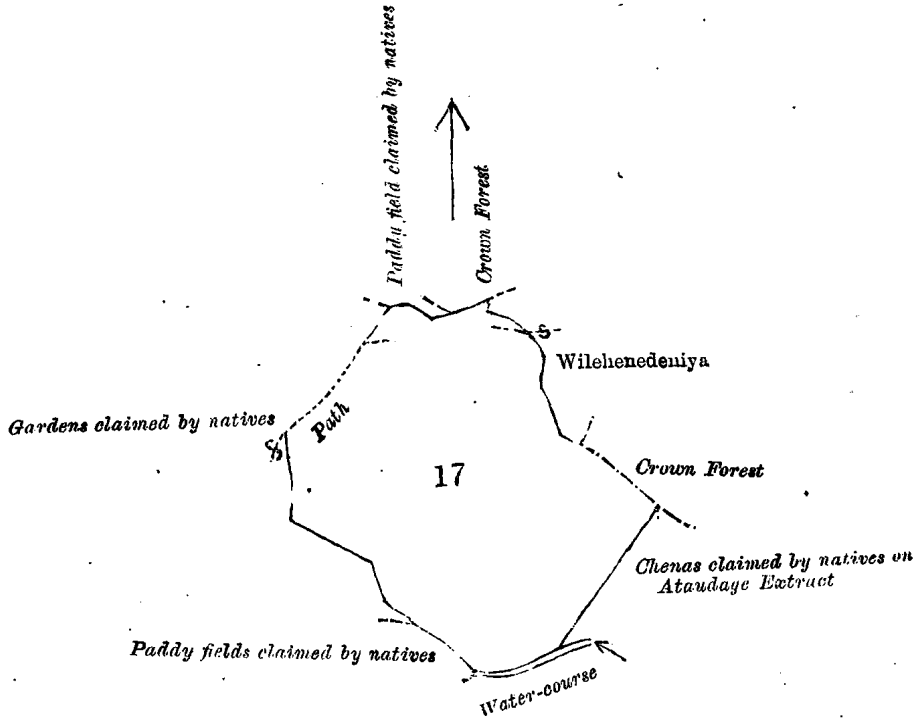


சொல்லப்பட்ட காணிகளின் விபரம்.

1.

தென் மாகாணத்தின் மாத்துறை திஸ்திரிக்கில் மொறவக்கோறளையைச்சேர்ந்த ஊறுபொக்க யென்னும் கிராமத்திலுள்ள 0 $\frac{10}{53, 61}$ ம் அளவு கடதாசியில் காணப்படும் பங்கு 17 ம் பிரிவுபடி மன்கொட்டிமுள்ளே கேன யென்று பொதுவாய் சொல்லப்படுகிற அல்லது உரியப்படுகிற இத்தோடணத்திருக்கும் அட்சரத்தால் குறிக்கப்பட்ட உறுதிப்படுத்திய டாப்பில் விவரிக்கப்பட்டதும் 14 ஏக்கர் 16 பர்சஸ் விஸ்தாரமுள்ளது :-

எல்லை, வடக்கு-ஜாகின் தன் திரிகே பெயும் சிலபேர்களும் உரித்துபேசும் பெம்மேளியத்த, அரசாட்சிக்குள்ள காடு, வெளிகேனே அத்தார; கிழக்கு-டி. எப். த விளவா அபேவர்தனுடைய விலைக்கேனேதெனிய, அரசாட்சிக்குள்ள காடு, வெளிகேனே அத்தார, அதாஉடகே தொன் தாவித்தும் சிலபேர்களும் உரித்துபேசும் பில்ல கன்பொத்தேகேன; தெற்கு-மன்கொட்டிமுள்ளேதொல, அதாஉடகே தொன் தாவித்தும் சிலபேர்களும் உரித்துபேசும் மன்கொட்டிமுள்ள; மேற்கு-டி. எப். எஸ். அபேவிக்கம உரித்துபேசும் கினட்டிமுற்புரவத்தவும் பெம்மேளியத்தேவத்தவும் அடிபாதை.



Land lot No. 17, called Ranhotimullehena, situated in the village Urubokka in the Udugaha pattu of Morowak korale, containing in extent 14A. 0R. 16P.

Sheet O $\frac{10}{53, 61}$

Surveyor-General's Office,
Colombo, November 28, 1899.

S. J. C. MORE,
for Surveyor-General.

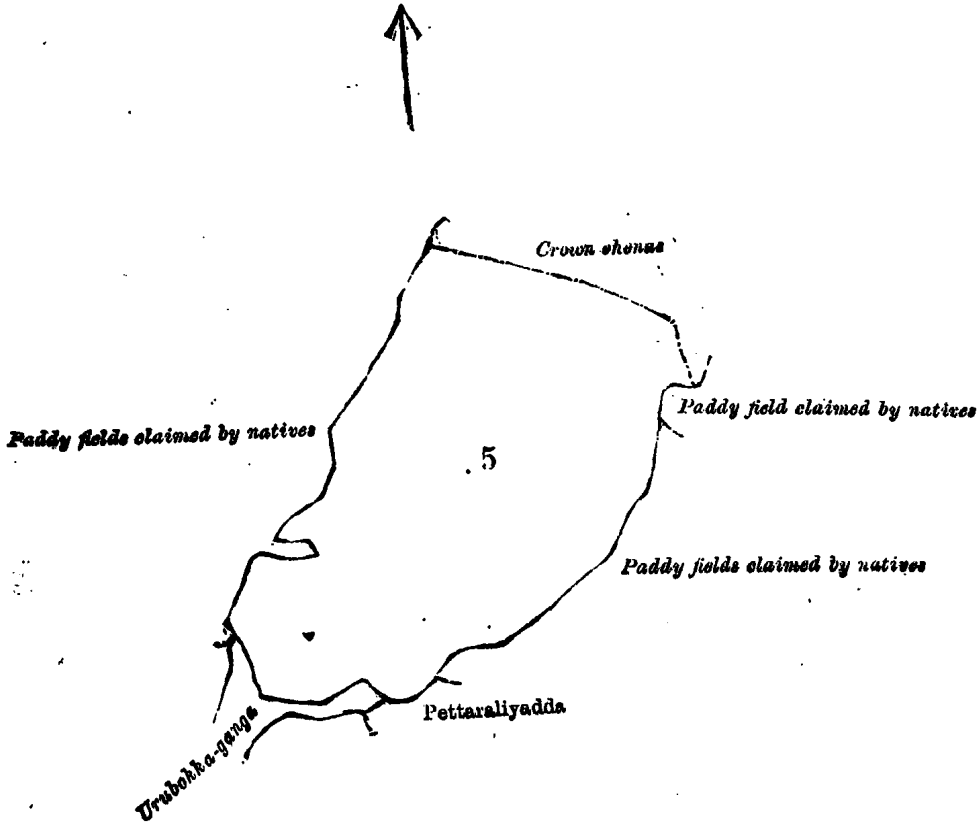
II.

The land commonly called or known as Pelawattihena, Hakuruwaladeniyehena, &c., all lying adjacent to each other and forming one block, situate in the village of Urubokka in the Morowak korale of the Matara District, in the Southern Province, containing in extent 20 acres and 3 roods, shown as lot 5 in sheet O $\frac{10}{53, 61}$, as described in the annexed certified tracing therefrom, and bounded as follows: on the north by the Crown chenas called Udadeniyahena, Batagodellehena, and Pinnaketiye-hena; on the east by Hakuruwaladeniya claimed by Madarahinge Babuwa and others and Hakuruwaladeniya and Indureliyadda claimed by Johintantrige Babe and others; on the south by Pettaraliyadda belonging to D. N. Abeyawickrema and the Urubokka-ganga; on the west by Paluwattedeniya and Galpoledeniya claimed by D. W. Abewickrema and others.

දකුණු පළාතට අයිති මාතර දිස්ත්‍රික්කේ මොරවත්තේරලේ පාරාවොක්ක යන ගම තිබෙන මේ සමග අමුතාපු සහතික සිතියමේ පෙනෙන අක්කර 20කුත්, රූඩ් 3ක් කිමකරම ඇති එකාබව පැලට්තේරේ යන්නද, හකුරුවලදෙතිසේ යන්න සහ තවත් යන්නද කිසි 0 $\frac{10}{53, 61}$ සිතියමපසුයේ 5න් පෙනවන බිම්කවිවිතට මායිම්—ඉහරට ප්‍රවදෙතිසේ යන්නද, බටහොඩුවලලේ යන්න සහ පින්නකැව්ලේ යන්න කිසි රජසන්නක යන්නද, මදරහින්නේ බඩුබේ සහ තවත් අසවල් පිසින් අයිතිවාසිකම් කිසි හකුරුවල දෙතිසද; නැගෙනහිරට පාසින් තන්ත්තේරේ බබේ සහ තවත් අසවල් පිසින් අයිතිවාසිකම් කිසි හකුරුවල දෙතිස සහ ඉදිරේ ලියද්දද; දකුණට සී. ඇන්. අබේවික්‍රමට අයිති පෙන්නර ලියද්දද; පාරාවොක්කේ ගඟද; බස්නාහිරට සී. ඩබ්ලිව්. අබේවික්‍රම සහ තවත් අසවල් පිසින් අයිතිවාසිකම් කිසි පාච්චන්තේ දෙතිස සහ ගල් පොළේ දෙතිසද.

தென் மாகாணத்தின் மாத்தறை திஸ்நிரிக்கில் மொறவக்கோறளையைச்சேர்ந்த ஊறபொக்க யென்னும் கிராமத்திலுள்ள 0 $\frac{10}{53, 61}$ ம் அளவு கடநாசியில் காணப்படும் பங்கு 5 ம் பிரிவுபடி பௌவத்தேகேன, கருரு வளதெனியேகேன இன்னும் சிலதகனும், இவையெல்லாம் ஓரேகாணியாய் தோற்றப்படும்பென்று பொதுவாய் சொல்லப்படுகிற அல்லது அறியப்படுகிற இத்தோடணத்திருக்கும் அட்சரத்தால் குறிக்கப்பட்ட உறுதிப்படுத்திய டாப்பில் விவரிக்கப்பட்டதும் 20 ஏக்கர் 3 ரூட் விஸ்தாரமுள்ளது :—

எல்லை, வடக்கு-அரசாட்சிக்குள்ள உடதெனியேகேனும், பட்டகொடெள்ளேகேனும், பின்னகெட்டியேகேனும் ; கிழக்கு-மொதறகிண்கே பபுவேயும் சிலபேர்களும் உரித்துபேசும் கருருவலதெனிய, ஜாகின் தன் திரிகே பபேயும் சிலபேர்களும் உரித்துபேசும் கருருவலதெனியும் இன்னுரேனியத்த ; தெற்கு-ய. என். அபேவிக்கறமுடைய பெத்தறனியத்த, ஊறபொக்கக்க ; மேற்கு-டி. டபினிவு. அபேவிக்கறமும் சிலபேர்கள் உரித்துபேசும் பாதுவத்தேதெனியும் கல்பொலேதெனியும்.



Land lot No. 5, called Pelawattehena, Hakuruwaladeniyehena, &c., situated in the village Urubokka in the Udugaha pattu of Morowak korale, containing in extent 20A. 3R. 0P.

Sheet O $\frac{10}{53, 61}$

Surveyor-General's Office,
Colombo, November 28, 1899.

S. J. C. MORE,
for Surveyor-General.

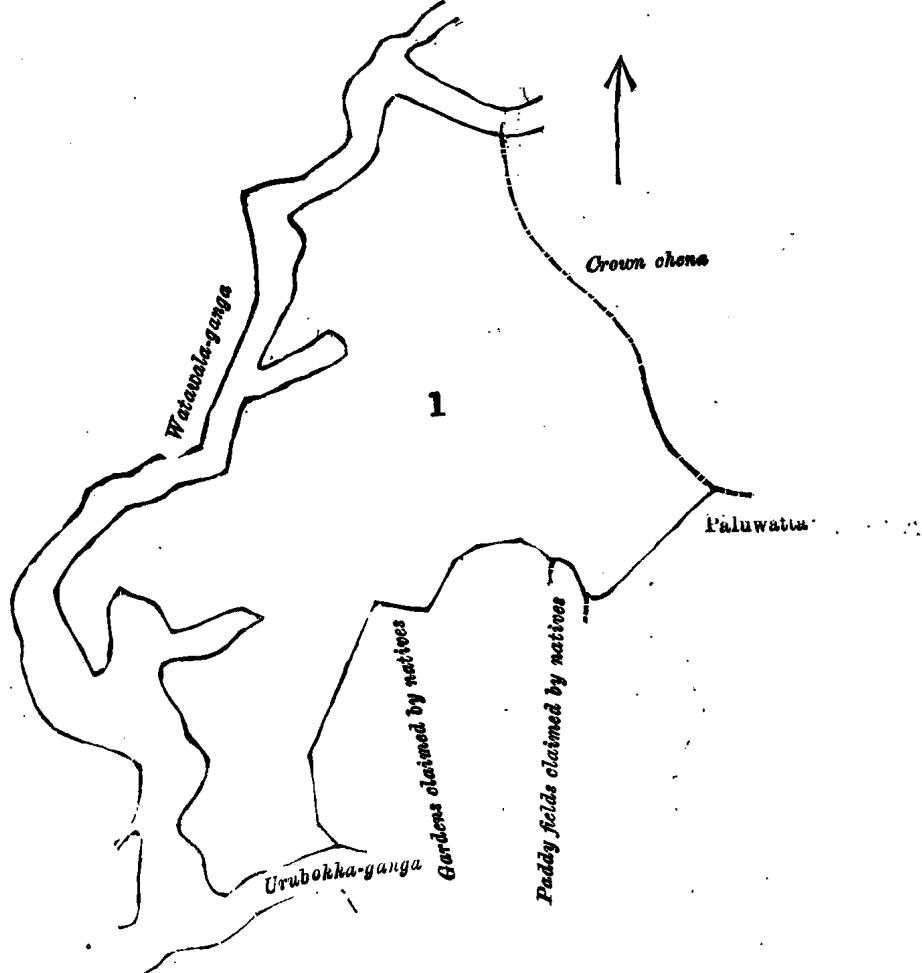
III.

The land commonly called or known as Dehigahahena, situate in the village of Urubokka in the Morowak korale of the Matara District, in the Southern Province, containing in extent 33 acres and 2 roods, shown as lot 1 in sheet O $\frac{10}{53, 61}$, as described in the annexed tracing therefrom, and bounded as follows : on the north by the Watawala-ganga ; on the east by Crown chena called Udadeniyahena and Paluwatta belonging to W. Wattubaba and others ; on the south by Paluwattedeniya claimed by D. W. Abeywickrama and others, Pahalawatta, Udaowitawatta, and Gonnagahawatta claimed by Modarahinge Tikire and others, and the Urubokka-ganga ; on the west by the Watawala-ganga.

தகனூர் பராவா அகிரி மாவர திசுத்துக்கனே மொரலின்கொர்லே ரூர்மென்கக கன மல திவென மெ சமல அபுலகாபு சகநிக சிநிகமெ செசகன அக்கர 33 அகர், ரூ 2 க் ஸிமீகரம அரிக் தேகிகக கன கிண 0 $\frac{10}{53, 61}$ சிநிகமபபுலே 1 க் செசலவ ஸிமீகரலிசெலி மாகிமீ—ரூகரலி வலலர ககட; கரமககரலி ரூகரலிகே செசக கிண க் சககக கன செகட, சிசிகிபு வகநிவெலி சக கலிச அகலிசெலி அகிரி பாலிவகட; தகனலி சி. சிசிகிபு, அகலிசெலி சக கலிச அகலிசெலி சிசிகி அகிரிவகி கிண கிண பாலிவகனே தேகிகட, மடரகிசெலி சிகிரே சக கலிச அகலிசெலி சிசிகி அகிரிவகி கிண சகரலிவகட, ரூ 2 க் ஸிமீ வக கன மொககககக வககட, ரூர்மென்கக ககட; கிசககரலி வலலர ககட.

தென் மாகாணத்தின் மாத்தறை திஸ்திரிக்டில் மொறவக்கோறையைச்சேர்ந்த ஊறபொக்க யென்றும் இராமத்திலுள்ள O $\frac{10}{53, 61}$ ம் அளவு கடதாசியில் காணப்படும் பங்கு 1 ம் பிரிவுபடி தெகிகககேன யென்று பொதுவாய் சொல்லப்படுகிற அல்லது அறியப்படுகிற இத்தோடணத்திருக்கும் அட்சரத்தால் குறிக்கப்பட்ட உறுதிப்படுத்திய டாப்பில் விவரிக்கப்பட்டதும் 33 ஏக்கர் 2 றாட் விஸ்தாரமுள்ளது :—

எல்லை, வடக்கு-வட்டவளகங்க ; கிழக்கு-அரசாட்சிக்குள்ள உடதெனியேகேன, டப்ளிவு. வத்துப்பா வும் சிலபேர்க்குக்குமுடைய பாலுவத்த ; தெற்கு-டி. டப்ளிவு. அபேவிக்கறமும் சிலபேர்களும் உரித்துபேசும் பாலுவத்தேதெவிய, மோதறதென்கே டிக்கிரேயும் சிலபேர்களும் உரித்துபேசும் பகலவத்தும், உடஒவிட்டவ த்தும், கொன்னககவத்தும், ஊறபொக்ககங்க ; மேற்கு-வட்டவளகங்க.



Land lot No. 1, called Dehigahahena, situated in the village Urubokka in the Udugaha pattu of Morowak korale, containing in extent 33a. 2R. 0P.

Sheet O $\frac{10}{53, 61}$

Surveyor-General's Office,
Colombo, November 28, 1899.

S. J. C. MORE,
for Surveyor-General.