

SUPPLEMENT

TO

The Ceylon Government Gazette,

PART III.

FRIDAY, AUGUST 17, 1900.

NOTICES UNDER THE WASTE LANDS ORDINANCES.

[Notice under "The Waste Lands Ordinances, 1897, 1899, and 1900."]

TAKE notice, that unless within three months from the 10th day of August, 1900, the persons, if any, who claim any interest in the lands hereinafter mentioned or in any one or more of such lands, appear before the Special Officer appointed under section 28 of Ordinance No. 1 of 1897 at his office at Matara and make claim to the said lands or any of them or to some interest therein :

Such Special Officer, in pursuance of the powers vested in him by Ordinance No. 1 of 1897, will declare by writing under his hand that the said lands or such of them, as to which no claim has been made, are the property of the Crown.

J. P. LEWIS, Special Officer.

Description of Lands referred to.

I.

The land commonly called or known as Nidangalahena, situate in the village of Dampahala in the Morowak korale of the Matara District, in the Southern Province, containing in extent 4 acres 2 roods and 15 perches, shown as lot 11 in sheet O 22-30, as described in the annexed certified tracing therefrom, and bounded as follows : on the north by Maligatennehena claimed by Alutge Don Dines and others and the Udapalabaddaladola ; on the east and south by the footpath ; on the west by Maligatennehena belonging to Crown.

විෂය 1900 ක්වූ අඟෝස්තු මස 10 වෙනි දින පටන් තුන්මාසයක් ඇතුලතදී මෙහිපහත දක්වන ඉඩම් වලට නොහොත් ඉන් එකකට නොහොත් වැඩිගණනකට යම් අයිතිවාසිකමක් තිබෙන යම් අයෙක් ඇත්නම් ඒ අය විසින් වර්ෂ 1897වේ නොමර 1කේ ආඥාවන්ගේ 28 වෙනි වගන්තියේ ප්‍රකාරයට පත්කරණු ලැබූ විශේෂ මන්ත්‍රීඥවරයානන්තාන්සේගේ මාතර කන්තෝරුවේදී උන්තාන්සේගේ ඉදිරිපිටට ඇවිත් පෙනීසිට එකී ඉඩම්වලට නොහොත් ඊට ඇති යම් කොටසකට කිසි අයිතිවාසිකමක් පෙන්වා සිටින්නට නොයෙදුනොත්, එකී විශේෂ මන්ත්‍රීඥවරයානන්තාන්සේට වර්ෂ 1897වේ නොමර 1කේ ආඥාවන්ගේ ලැබ්වීමෙන් බලයේ ප්‍රකාරයට, අයිතිවාසිකම් නොකීයාපු එකී ඉඩම් එක්කෝ එයින් අයිතිවාසිකමක් ගෙණහැර දක්වන්නට නොයෙදුන සෑම ඉඩම් රජසන්තක ඉඩම් හැටියට උන්තාන්සේගේ අත්සන ඇති ලියවිල්ලකින් උන්තාන්සේ විසින් ප්‍රකාශ කරණ බව මෙයින් දනගත යුතුයි.

ජේ. පී. ලුවිස්, විශේෂ මන්ත්‍රීඥවරයානන්තාන්සේය.

ඉඩම්වල තොරතුරු.

I.

දකුණුපලාතට අයිති මාතර දිස්ත්‍රික්කේ මොර වක්කෝරලේ දම්පහල යන ගම තිබෙන මේ සමග අමුතාපු සහතික සිතියමේ පෙනෙන අක්කර 4කුත්, රූඩ් 2කුත්, පර්ච්ස් 15ක් බිම්තරල ඇති සාමාන්‍යවසයෙන් තිදන්ගල සේන කියන නොහොත් ඒතමින් දකුණෙන් තිබෙන O 22-30 සිතියම පහසේ 11න් පෙන්වන බිම්කට්ටියට මායිම්—උතුරට අළුගේ දෙව්දිගෙස් සහ තවත් අයවල් විසින් අයිතිවාසිකම් කියන මාලියාතැන්නේ සේනද, උඩපල බද්දල දෙලද; නැගෙනහිරට සහ දකුණට අඩිපාරද; බස්නාහිරට රජසන්තක මාලියාතැන්නේ අතුරද.

இவ்வறிவித்தலின் திகதியாகிய 1900 ம் ஆண்டு-ஆகஸ்டு மீ 10 ந்திகதியிலிருந்து மூன்று மாதத்திற்குள் ளாக இதன் கீழ் விவரித்திருக்கும் காணிக்கை யல்லது அக்காணிக்கை லெவற்றையும் குறித்து உரித்துப்பேசுவோர் கள் யாருமிருந்தால், அவர்கள் 1897 ம் ஆண்டு-முதலாம் நொம்பர் சட்டத்தின் 28 ம் பிரிவின்படி ஏற்படுத்திய குறிப்பான உத்தியோகஸ்தர் முன்பாக மாத்தூறை அவரது கந்தோரில் தெரிபட்டு மேற்படி காணிக்கை அல்லது அவற்றி லெகையும் குறித்து யாதும் உரிமை அல்லது உட்கதை காண்பியாதிருந்தால், மேற்சொல்லிய குறித்த உத்தியோகஸ்தராக தம்மில் 1897 ம் ஆண்டு-முதலாம் இலக்கச் சட்டத்தினால் தனக்கு கொடுத்திருக்கும் தத்து

வத்தைக்கொண்டு தன் கையொப்பமிட்டு எழுத்தமூலமாய் சொல்லப்பட்ட காணிகளை அல்லது அவைகளின் உரித்
தைப் பேசப்பட்டவர்கள் வெளிப்படாவிடில் முடிக்குரிய ஆதனமென்று வெளியரங்கப்படுத்துவார்.

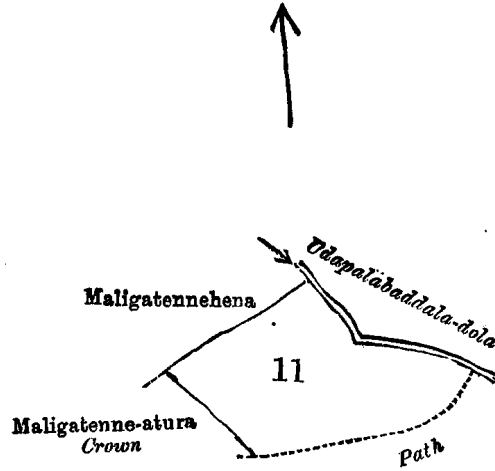
ஜே. பி. ஹூவிஸ்,
சூறிப்பான உத்தியோகஸ்தர்.

சொல்லப்பட்ட காணிகளின் விவரம்.

I.

தென் மாகாணத்தின் மாத்தறை டிஸ்திரிக்டில் மொறவக்கோறளையைச்சேர்ந்த தம்பகல என்னும்
கிராமத்திலுள்ள O $\frac{15}{22-30}$ ம் அளவு கடநாசியில் காணப்படும் பங்கு 11 ம் பிரிவுபடி நிதன்கலகேன யென்று
பொதுவாய் சொல்லப்படுகிற அல்லது அறியப்படுகிற இத்தோடணத்திருக்கும் அட்சரத்தால் சூறிக்கப்பட்ட டாப்
பில் விவரிக்கப்பட்டதும் 4 ஏக்கர் 2 றூட் 15 பர்சஸ் விஸ்தாரமுள்ளது :—

எல்லை, வடக்கு-அதுக்கே தொன் தினைசும் சிலபேர்களும் உரித்துபேசும் மானிகாதென்னேகேன, உட்பொ
லபத்தலதொல; கிழக்கும் தெற்கும்-அடிபாதை; மேற்கு-அரசாட்சிக்குள்ள மானிகாதென்னே அதர.



Lot No. 11, called Nidangalahena, situated in Dampahala village in the Udugaha pattu of the Morowak
korale, containing in extent 4A. 2R. 15P.

Sheet O $\frac{15}{22-30}$

Surveyor-General's Office,
Colombo, October 27, 1899.

S. J. C. MORE,
for Surveyor-General.

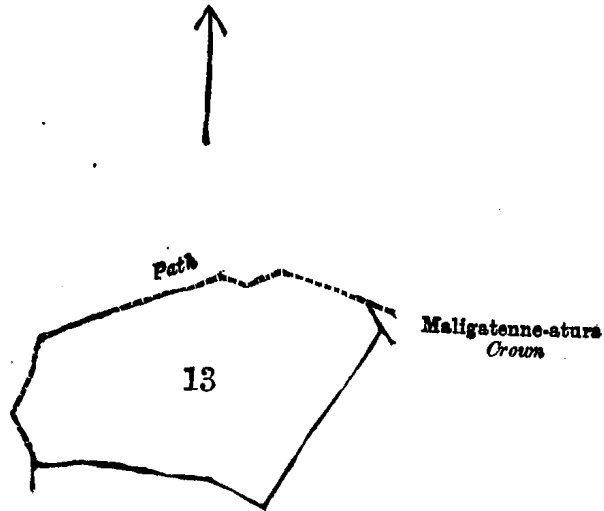
II.

The land commonly called or known as Hapugahahena, situate in the village of Dampahala in the Morowak korale of
the Matara District, in the Southern Province, containing in extent 9 acres, shown as lot 13 in sheet O $\frac{15}{22-30}$, as described
in the annexed certified plan, and bounded as follows: on the north by the footpath and Maligatenneatura belonging to Crown;
on the east by Mawatahena claimed by Kankanigamage Don Siman and others; on the south by Miyokehena claimed by
Kankanigamage Don Siman and others; on the west by the footpath.

ஊழியரால் அளவிடும் அளவு மூலமாய் சொல்லப்பட்ட காணிகளை அல்லது அவைகளின் உரித்
தைப் பேசப்பட்டவர்கள் வெளிப்படாவிடில் முடிக்குரிய ஆதனமென்று வெளியரங்கப்படுத்துவார்.
எல்லை, வடக்கு-அதுக்கே தொன் தினைசும் சிலபேர்களும் உரித்துபேசும் மானிகாதென்னேகேன, உட்பொ
லபத்தலதொல; கிழக்கும் தெற்கும்-அடிபாதை; மேற்கு-அரசாட்சிக்குள்ள மானிகாதென்னே அதர.
ஊழியரால் அளவிடும் அளவு மூலமாய் சொல்லப்பட்ட காணிகளை அல்லது அவைகளின் உரித்
தைப் பேசப்பட்டவர்கள் வெளிப்படாவிடில் முடிக்குரிய ஆதனமென்று வெளியரங்கப்படுத்துவார்.
எல்லை, வடக்கு-அதுக்கே தொன் தினைசும் சிலபேர்களும் உரித்துபேசும் மானிகாதென்னேகேன, உட்பொ
லபத்தலதொல; கிழக்கும் தெற்கும்-அடிபாதை; மேற்கு-அரசாட்சிக்குள்ள மானிகாதென்னே அதர.

தென் மாகாணத்தின் மாத்தறை டிஸ்திரிக்டில் மொறவக்கோறகொளையச்சேர்ந்த தம்பகல என்னும் கிராமத்திலுள்ள O $\frac{15}{22-30}$ அளவுக்கடதாசியில் காணப்படும் பங்கு 13 ம் பிரிவுபடி கபுகாகேன யென்று பொதுவாய்ச் சொல்லப்படுகிற அல்லது அறியப்படுகிற இத்தோடணத்திருக்கும் அட்சரத்தால் குறிக்கப்பட்ட டாப் பில் விவரிக்கப்பட்டதும் 9 ஏக்கர் விஸ்தாரமுள்ளது :—

எல்லை, வடக்கு-அடிபாதை, அரசாட்சிக்குள்ள மானிகாதென்னே அத்தர ; கிழக்கு-கன்காவிகமகே தொன் சிமனும் சிலபேர்களும் உரித்துச்சொல்லும் மாவத்தகேன ; தெற்கு-மேற்கு-சால்லியவர்கள் உரித்துபேசும் மீயோகேன ; மேற்கு-அடிபாதை.



Lot No. 13, called Hapugahahena, situated in Dampahala village in the Udugaha pattu of the Morowak korale, containing in extent 9A. 0R. 0P.

Sheet O $\frac{15}{22-30}$

Surveyor-General's Office,
Colombo, October 27, 1899.

S. J. C. MORE,
for Surveyor-General.

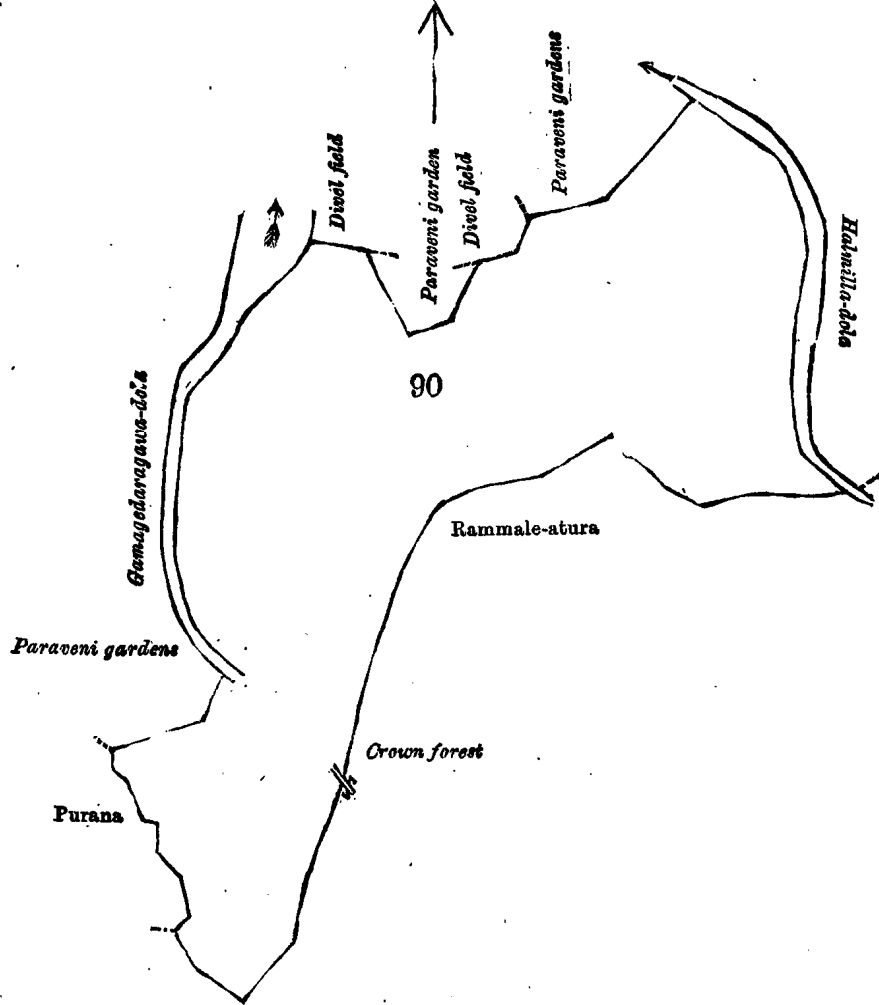
III.

The lands commonly called or known as Gallanehena, Peelladolahena, &c., all lying adjacent to each other and forming one block, situate in the village of Dampahala in the Morowak korale of the Matara District, in the Southern Province, containing in extent 41 acres, as described in the annexed plan, shown as lot 90 in sheet O $\frac{15}{21-29}$, and bounded as follows : on the north by Godakumbura claimed by G. W. Garuhamy and others, Godewatta claimed by Federis and others, Godewalamaga claimed by G. W. Garuhamy and others, Egodawatta claimed by Patinayakage Adirian Appu and others ; on the east by the Halmilladola ; on the south by Rammaleatura, Crown forest ; on the west by Purana claimed by W. Ades and others, Gamagederawatta claimed by Rubasinpatirenage Punchiappu and others, and the Gamagederagawadola.

ஈதுகூறப்படுகிற அசினி மாதர டீசுதிக்கென் மொரவக்கோறகொளையச்சேர்ந்த தம்பகல என்னும் கிராமத்திலுள்ள O $\frac{15}{21, 29}$ அளவுக்கடதாசியில் காணப்படும் பங்கு 13 ம் பிரிவுபடி கபுகாகேன யென்று பொதுவாய்ச் சொல்லப்படுகிற அல்லது அறியப்படுகிற இத்தோடணத்திருக்கும் அட்சரத்தால் குறிக்கப்பட்ட டாப் பில் விவரிக்கப்பட்டதும் 9 ஏக்கர் விஸ்தாரமுள்ளது :—
எல்லை, வடக்கு-அடிபாதை, அரசாட்சிக்குள்ள மானிகாதென்னே அத்தர ; கிழக்கு-கன்காவிகமகே தொன் சிமனும் சிலபேர்களும் உரித்துச்சொல்லும் மாவத்தகேன ; தெற்கு-மேற்கு-சால்லியவர்கள் உரித்துபேசும் மீயோகேன ; மேற்கு-அடிபாதை.

தென் மாகாணத்தின் மாத்துறை டிஸ்திரிக்டில் மொறவக்கோறையைச்சேர்ந்த தம்பகல என்னும் கிராமத்திலுள்ள O $\frac{15}{21-29}$ அளவு கடதாசியில் காணப்படும் பங்கு 90 ம் பிரிவுபடி கள்மானேகேன, பீள்ள தொலகேன என்னும் சிலைகளும், இவை யெல்லாம் ஒரேகாணியாய் தோற்றப்படும் யென்று பொதுவாய் சொல்லப்படுகிற அல்லது அறியப்படுகிற இத்தோடணைத்திருக்கும் அட்சரத்தால் குறிக்கப்பட்ட டாப்பில் விவரிக்கப்பட்டதும் 41 ஏக்கர் விஸ்தாரமுள்ளது :—

எல்லை, வடக்கு-ஜி. டிபிள்யு. கருகாமியும் சிலபேர்களும் உரித்துபேசும் கொடேரும்புர, பேதிரிசும் சிலபேர்களும் உரித்துபேசும் கொடேவத்த, ஜி. டிபிள்யு. கருகாமியும் சிலபேர்களும் உரித்துபேசும் கொடவலமக பத்தினாயககே அதிரியனும் சிலபேர்களும் உரித்துபேசும் என்கொடவத்த ; கிழக்கு-கன்மிள்ளதொல ; தெற்கு-அரசாட்சிக்குள்ள காடுமம்மளேஅதற ; மேற்கு-டிபிள்யு. அதெசும் சிலபேர்களும் உரித்துபேசும் புறன, நுபஸின்பத்திறனகே புஞ்சி அப்புலும் சிலபேர்களும் உரித்துபேசும் கமகெதறவத்த, கமகெதறகாவாதொல.



Lot No. 90, called Gallanehena, Peelladolahena, &c., situated in Dampahala village in the Udugaha pattu of the Morowak korale, containing in extent 41A. Or. Or.

Sheet O $\frac{15}{21-29}$

Surveyor-General's Office,
Colombo, December 9, 1899.

S. J. C. MORE,
for Surveyor-General.