

SUPPLEMENT

TO

The Ceylon Government Gazette,

PART III.

FRIDAY, AUGUST 31, 1900.

NOTICES UNDER THE WASTE LANDS ORDINANCES.

[Notice under "The Waste Lands Ordinances, 1897, 1899, and 1900."]

TAKE notice, that unless within three months from the 3rd day of August, 1900, the persons, if any, who claim any interest in the lands hereinafter mentioned or in any one or more of such lands, appear before the Special Officer appointed under section 28 of Ordinance No. 1 of 1897 at his office at Matara and make claim to the said lands or any of them or to some interest therein:

Such Special Officer, in pursuance of the powers vested in him by Ordinance No. 1 of 1897, will declare by writing under his hand that the said lands or such of them, as to which no claim has been made, are the property of the Crown.

J. P. LEWIS, Special Officer.

Description of Lands referred to.

I.

The land commonly called or known as Ranhotimullehena, situate in the village of Urubokka in the Morowak korale of the Matara District, in the Southern Province, containing in extent 14 acres and 16 perches, shown as lot 17 in sheet O 53, 61, as described in the annexed certified tracing therefrom, and bounded as follows: on the north by Bemmeliyadda claimed by Jahintantrige Babe and others and Crown forest called Wilheneatura; on the east by Wilhenedeniya belonging to D. F. de Silva Abeywardena, Crown forest called Wilheneatura, and Millagalpotttehena claimed by Ataudage Don Davith and others; on the south by the Ranhotimulladola and Ranhotimulla claimed by Ataudage Don Davith and others; on the west by Hinetikumburewatta and Bemmeliyaddewatta claimed by D. F. de S. Abewardena and the footpath.

විෂි 1900 ක්ව අගෝස්තු මස 3 වෙනි දින පටන් තුන්මාසයක් ඇතුළතදී මෙහි පහත දක්වන ඉඩම්වලට නොහොත් ඉන් එකකට නොහොත් වැහිලාගන්නට යම් අයිතිවාසිකමක් තිබෙන යම් අයෙක් ඇත්නම් ඒ අය විසින් වර්ෂ 1897ගේ නොමිල 1 කේ ආඥාපනතේ 28 වෙනි වගන්තියේ ප්‍රකාරයට පත්කරණු ලැබූ විලෙස මන්ත්‍රීවරයානන්තාන්තේශයේ මාතර කන්තෝරුවේදී උන්තාන්තේශයේ ඉදිරිපිටට ඇවිත් පෙන්වීමට එකී ඉඩම්වලට නොහොත් ඊට ඇති යම් කොටසකට කිසි අයිතිවාසිකමක් පෙන්වා සිටින්නට නොගෙදනොත්, එකී විලෙස මන්ත්‍රීවරයානන්තාන්තේශයට වර්ෂ 1897ගේ නොමිල 1 කේ ආඥාපනතේ 28 වෙනි වගන්තියේ ප්‍රකාරයට, අයිතිවාසිකම් නොකියාපූ එකී ඉඩම් එක්කෝ එයින් අයිතිවාසිකමක් ගෙනැවැත්වීමට නොගෙදන සෑම ඉඩම් රජයන්තාන ඉඩම් හැරීමට උන්තාන්තේශයේ අත්පත ඇති ලිපිලිපිකින් උන්තාන්තේශයේ විසින් ප්‍රකාශ කරන බව මෙයින් දැනගත යුතුයි.

ජේ. පී. ලුවිස්, විලෙස මන්ත්‍රීවරයානන්තාන්තේශය.

ඉඩම්වල තොරතුරු.

I.

දකුණු පළාතට අයිති මාතර දිස්ත්‍රික්කේ මොරවන්තෝරලේ උරුමකොටස යන ගම තිබෙන මේ සමග අමුතාපු සහතික සිතියමේ පෙන්නන අක්කර 14කුත්, පර්ච්ස් 16ක් බිම්තරම ඇති රත්තොට මුල්ලේ ගේන කිසන O 53, 61 සිටි යම් පත්‍රයේ 17න් පෙන්වන බිම්තරමට මාසිම—උතුරට ජාතින්තන්තේශයේ බබේ සහ තවත් අයවල් විසින් අයිතිවාසිකම් කිසන බැම්මේ ලියද්ද, වැලිගේගේඅතුර කිසන රජයන්තාන කැලේද; නැගෙනහිරට හි. ඇප්. ද සිල්වා අබේවර්දනට අයිති විලේගේගේ දෙන්නියද, වැලිගේගේ අතුර කිසන රජයන්තාන කැලේද, අතරවගේ දෙන් දැවින් සහ තවත් අයවල් විසින් අයිතිවාසිකම් කිසන මුල්ලේපොත්ගේ ගේනද; දකුණට රත්තොටමුල්ලේ දෙලද; අතරවගේ දෙන් දැවින් සහ තවත් අයවල් විසින් අයිතිවාසිකම් කිසන රත්තොටමුල්ලද; බස්නාහිරට හි. ඇප්. ඇස්. අබේවර්දන විසින් අයිතිවාසිකම් කිසන සිතවකුමුරේ වන්ත සහ බැම්මේලියද්දේ වන්තද, අස්පාරද.

இவ்வறிவித்தலின் திகதியாகிய 1900 ம் ஆஸ்த-த்த ஆவணிமீ 3 ந் திகதியிலிருந்து மூன்று மாதத்திற்குள் ளாக இதன் கீழ் விவரித்திருக்கும் காணிகளை யல்லது அக்காணிகளின் வெவறறையும் குறித்து உரித்துப்பேசுவோர் கள் யாரும் இருந்தால், அவர்கள் 1897 ம் ஆஸ்த-த்த முதலாம் நொம்பர் சட்டத்தின் 28 ம் பிரிவின்படி ஏற்படுத்திய குறிப்பான உத்தியோகஸ்தர் முன்பாக மாத்தறை அவரது கந்தோரில் தெரிபட்டு மேற்படி காணிகளை அல் லது அவற்றி லெதையும் குறித்து யாதும் உரிமை அல்லது உடர்ந்த காண்பியாதிருந்தால், மேற்சொல்லிய குறித்த உத்தியோகஸ்தராக தம்மில் 1897 ம் ஆஸ்த-த்த முதலாம் இலக்கச்சட்டத்தினால் தனக்கு கொடுத்திருக்கும் தத்து வத்தைக்கொண்டு தன் கையொப்பமிட்டு எழுத்துமூலமாய் சொல்லப்பட்ட காணிகளை அல்லது அவைகளின் உரி த்தைப் பேசப்பட்டவர்கள் வெளிப்படாவிடில் முடிக்குரிய ஆதனமென்று வெளியரங்கப்படுத்துவார்.

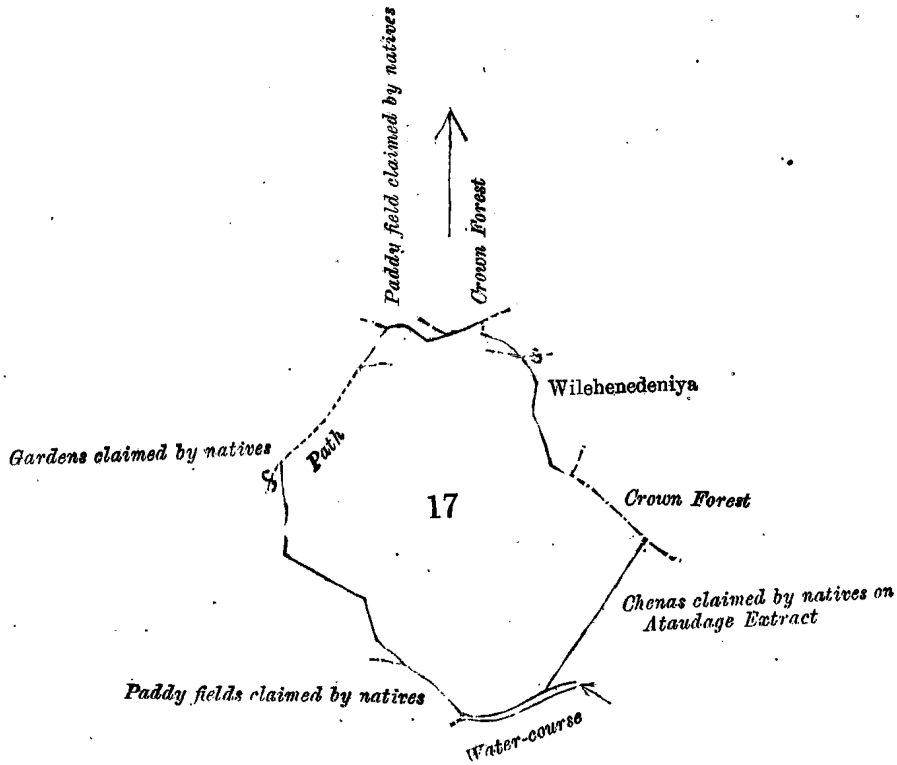
ஜே. பீ. லுவீஸ், குறிப்பான உத்தியோகஸ்தர்.

சொல்லப்பட்ட காணிகளின் விபரம்.

I.

தென் மாகாணத்தின் மாத்துறை திஸ்திரிக்கில் மொறவக்கோறையைச்சேர்ந்த ஊறுபொக்க யென்னும் கிராமத்திலுள்ள  $0 \frac{10}{53, 61}$  ம் அளவு கடநாசியில் காணப்படும் பங்கு 17 ம் பிரிவுபடி நன்கொட்டிமுள்ளே கேள யென்று பொதுவாய் சொல்லப்படுகிற அல்லது அறியப்படுகிற இத்தோட்டைத்திருக்கும் அட்சரத்தால் குறிக்கப்பட்ட உறுதிப்படுத்திய டாப்பில் விவரிக்கப்பட்டதும் 14 ஏக்கர் 16 பர்சன் விஸ்தாரமுள்ளது :—

எல்லை, வடக்கு-காசின்தன் திரிகே பபெயும் சிலபேர்களும் உரித்துபேசும் பெம்மேளியத்த, அரசாட்சிக் குள்ள காடு, வெளிகேளே அத்தூர்; சிழக்கு-டி. எப். த விஸ்வா அபேவர்தனுடைய விஸேகேளேதெனிய, அரசாட்சிக் குள்ள காடு, வெளிகேளே அத்தூர், அதாஉடகே தொன் தாவித்தும் சிலபேர்களும் உரித்துபேசும் மில்ல கன்பொத்தேகேளே; தெற்கு-நன்கொட்டிமுள்ளேதொலை, அத்தாஉடகே தொன் தாவித்தும் சிலபேர்களும் உரித்து பேசும் நன்கொட்டிமுள்ள; மேற்கு-டி. எப். எஸ். அபேவிக்கறம் உரித்துபேசும் கிண்டிமுக்கும்புரேவத்தவும் பெம் மேளியத்தேவத்தவும் அடிபாதை.



Land lot No. 17, called Ranhotimullehena, situated in the village Urubokka in the Udugaha pattu of Morowak korale, containing in extent 14A. 0R. 16P.

Sheet O  $\frac{10}{53, 61}$

Surveyor-General's Office,  
Colombo, November 28, 1899.

S. J. C. MORE,  
for Surveyor-General.

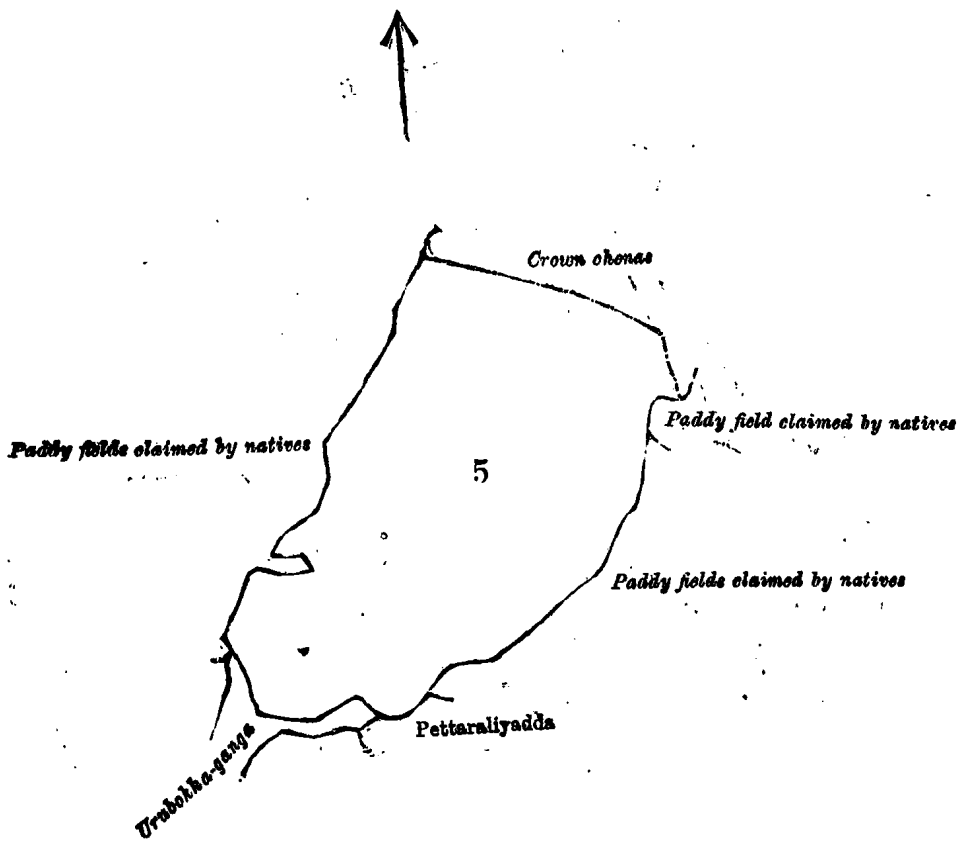
II.

The land commonly called or known as Pelawattehena, Hakuruwaladeniyehena, &c., all lying adjacent to each other and forming one block, situate in the village of Urubokka in the Morowak korale of the Matara District, in the Southern Province, containing in extent 20 acres and 3 roods, shown as lot 5 in sheet O  $\frac{10}{53, 61}$ , as described in the annexed certified tracing therefrom, and bounded as follows: on the north by the Crown chenas called Udadeniyahena, Batagodellehena, and Pinnaketiyeheha; on the east by Hakuruwaladeniya claimed by Madarahinge Babuwa and others and Hakuruwaladeniya and Indureliyadda claimed by Johintantrige Babe and others; on the south by Pettaraliyadda belonging to D. N. Abeyawickrema and the Urubokka-ganga; on the west by Paluwattedeniya and Galpoledeniya claimed by D. W. Abewickrema and others.

தெற்கு மாகாணத்தின் மாத்துறை திஸ்திரிக்கில் மொறவக்கோறையைச்சேர்ந்த ஊறுபொக்க யென்னும் கிராமத்திலுள்ள  $0 \frac{10}{53, 61}$  ம் அளவு கடநாசியில் காணப்படும் பங்கு 17 ம் பிரிவுபடி நன்கொட்டிமுள்ளே கேள யென்று பொதுவாய் சொல்லப்படுகிற அல்லது அறியப்படுகிற இத்தோட்டைத்திருக்கும் அட்சரத்தால் குறிக்கப்பட்ட உறுதிப்படுத்திய டாப்பில் விவரிக்கப்பட்டதும் 14 ஏக்கர் 16 பர்சன் விஸ்தாரமுள்ளது :—

தென் மாகாணத்தின் மாத்துறை திஸ்திரிக்கில் மொறவக்கோரணியைச்சேர்ந்த ஊறபொக்க யென்றும் கிராமத்திலுள்ள 0  $\frac{10}{53,61}$  ம் அளவு கடதாசியில் காணப்படும் பங்கு 5 ம் பிரிவுபடி பௌவத்தேகேன, கருரு வளதெனியேகேன இன்னும் சிலகரும், இவையெல்லாம் ஓரேகாணியாய் தோற்றப்படும்படியென்று பொதுவாய் சொல்லப்படுகிற அல்லது அறியப்படுகிற இத்தோடணத்திற்குக்கும் அட்சரத்தால் குறிக்கப்பட்ட உறுதிப்படுத்திய டாப்பில் விவரிக்கப்பட்டதும் 20 ஏக்கர் 3 ரூட் விஸ்தாரமுள்ளது :—

எல்லை, வடக்கு-அரசாட்சிக்குள்ள உடதெனியேகேனும், பட்டகொடள்ளேகேனும், பின்னகெட்டியேகேனும்; கிழக்கு-மொதறகின்கே பபுவேயும் சிலபேர்களும் உரித்துபேசும் கருருவலதெனிய, ஜாகின்தன் திரீகே-பபேயும் சிலபேர்களும் உரித்துபேசும் கருருவலதெனியும் இன்னரேனியத்த; தெற்கு-ம. என். அபேவிக்கறமுடைய பெத்தறனியத்த, ஊறபொக்ககங்க; மேற்கு-ம. டபினிவு. அபேவிக்கறமும் சிலபேர்கள் உரித்துபேசும் பாதுவத்தேதெனியும் கல்பொலேதெனியும்.



Land lot No. 5, called Pelawattehena, Hakuruwaladeniyehena, &c., situated in the village Urubokka in the Udugaha pattu of Morowak korale, containing in extent 20A. 3R. 0P.

Sheet O  $\frac{10}{53,61}$

Surveyor-General's Office,  
Colombo, November 28, 1899.

S. J. C. MORE,  
for Surveyor-General.

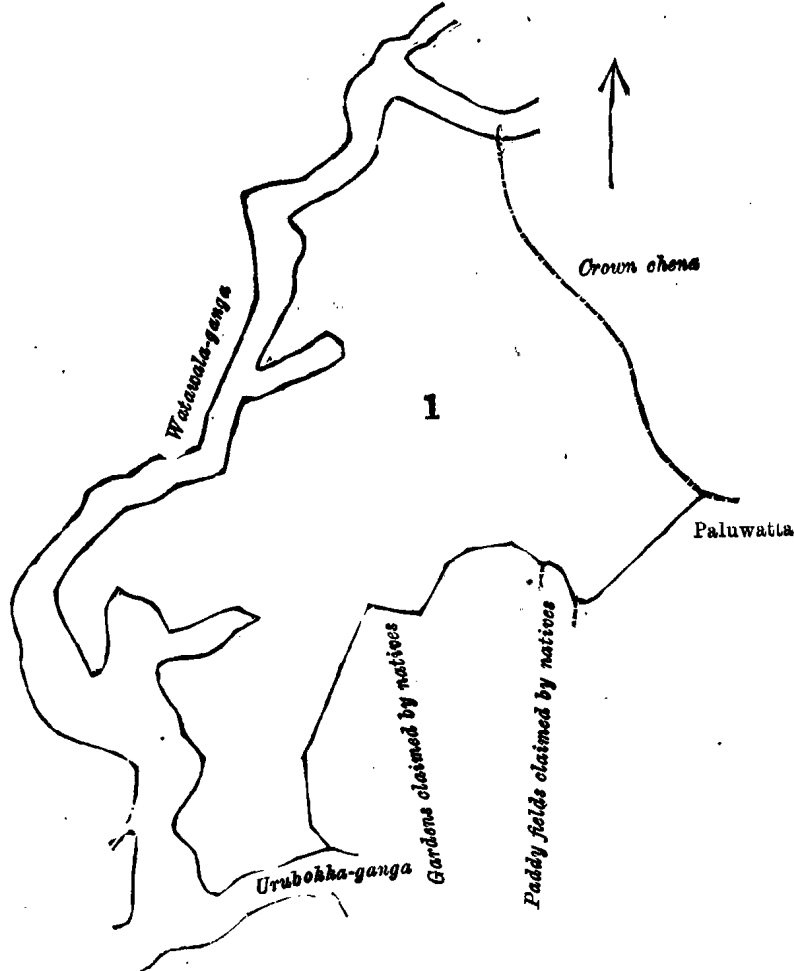
III.

The land commonly called or known as Dehigahahena, situate in the village of Urubokka in the Morowak korale of the Matara District, in the Southern Province, containing in extent 33 acres and 2 roods, shown as lot 1 in sheet O  $\frac{10}{53,61}$ , as described in the annexed tracing therefrom, and bounded as follows: on the north by the Watawala-ganga; on the east by Crown chena called Udadeniyahena and Paluwatta belonging to W. Wattubaba and others; on the south by Paluwattedeniya claimed by D. W. Abeywickrama and others, Pahalawatta, Udaowitawatta, and Gonnagahawatta claimed by Modarahinge Tikire and others, and the Urubokka-ganga; on the west by the Watawala-ganga.

தகுவூழ் பரூவாடு அகிகி லாவுர திசுத்தினை மொரவக்கோரணியே ரூரூவென்க கன யம் கிவென 10  $\frac{10}{53,61}$  கிசுமெபதுகே 1ன் சலகிக கிசுமெ 1வகிசு அளவு 33 அகர், ரூட் 2ன் கிவெனம் அகிகி தேசிகல யென கிசு 0  $\frac{10}{53,61}$  கிசுமெபதுகே 1ன் பௌவத்தேகேன, கருரு வளதெனியேகேன இன்னும் சிலகரும், இவையெல்லாம் ஓரேகாணியாய் தோற்றப்படும்படியென்று பொதுவாய் சொல்லப்படுகிற அல்லது அறியப்படுகிற இத்தோடணத்திற்குக்கும் அட்சரத்தால் குறிக்கப்பட்ட உறுதிப்படுத்திய டாப்பில் விவரிக்கப்பட்டதும் 20 ஏக்கர் 3 ரூட் விஸ்தாரமுள்ளது :—

தென் மாகாணத்தின் மாத்துறை திஸ்திரிக்கில் மொறவக்கோறையைச்சேர்ந்த ஊறுபொக்க யென்றும் கிராமத்திலுள்ள O  $\frac{10}{53, 61}$  ம் அளவு கடதாசியில் காணப்படும் பங்கு 1 ம் பிரிவுபடி தெகிககேன யென்று பொதுவாய் சொல்லப்படுகிற அல்லது அறியப்படுகிற இத்தோடணைத்திருக்கும் அட்சரத்தால் குறிக்கப்பட்ட உறுதிப்படுத்திய டரப்பில் விவரிக்கப்பட்டதும் 33 ஏக்கர் 2 றாட் விஸ்தாரமுள்ளது :—

எல்லை, வடக்கு-வட்டவளகங்க; கிழக்கு-அரசாட்சிக்குள்ள உடதெனியேகேன, டப்ளிவு. வத்துப்பரவும் சிலபேர்களுக்குமுடைய பாலுவத்த; தெற்கு-டி. டப்ளிவு. அபேவிக்கறமும் சிலபேர்களும் உரித்துபேசும் பாலுவத்ததெனிய, மோதறகின்கே டிக்கிரேயும் சிலபேர்களும் உரித்துபேசும் பகலவத்தம், உடலுவிட்டவத்தம், கொன்னகவத்தம், ஊறுபொக்ககங்க; மேற்கு-வட்டவளகங்க.



Land lot No. 1, called Dehigahahena, situated in the village Urubokka in the Udugaha pattu of Morowak korale, containing in extent 33A. 2R. 0P.

Sheet O  $\frac{10}{53, 61}$

Surveyor-General's Office,  
Colombo, November 28, 1899.

S. J. C. MORE,  
for Surveyor-General.