

SUPPLEMENT

TO

The Ceylon Government Gazette,

PART III.

FRIDAY, AUGUST 31, 1900.

NOTICES UNDER THE WASTE LANDS ORDINANCES.

[Notice under "The Waste Lands Ordinances, 1897, 1899, and 1900."]

TAKE notice, that unless within three months from the 31st day of August, 1900, the persons, if any, who claim any interest in the lands hereinafter mentioned or in any one or more of such lands, appear before the Special Officer appointed under section 23 of Ordinance No. 1 of 1897 at his office at Matara and make claim to the said lands or any of them or to some interest therein :

Such Special Officer, in pursuance of the powers vested in him by Ordinance No. 1 of 1897, will declare by writing under his hand that the said lands or such of them, as to which no claim has been made, are the property of the Crown.

J. P. LEWIS, Special Officer.

Description of Lands referred to.

I.

The land commonly called or known as Nawadehena or Haldolehena, situate in the village of Urubokka in Udugaha pattu in the Matara-Morowak korale, in the Southern Province, containing in extent 9 acres, shown as lot 54 in sheets Nos. O 10 54, 62 and O 15 6, 14, as described in the annexed certified tracing therefrom, and bounded as follows : on the north by Ambarellahena belonging to Crown ; on the east by Bata-attakapallehena belonging to Crown ; on the south by Ritipitiyagahahena belonging to Crown ; on the west by Nawadedeniyawatta and a water-course.

වි 1900 ක්වූ අගෝස්තු මස 31 වෙනි දින පටන් තුන්මාසයක් ඇතුලතදී මෙහි පහත දක්වන ඉඩම්වලට නොහොත් ඉන් එකකට නොහොත් වැඩිගණනකට ගම් අයිතිවාසිකමක් තිබෙන ගම් අයෙක් ඇත්නම් ඒ අතරින් වසී 1897 වෛ නොමිල 1 වෛ ආඥාපනතේ 28 වෙනි වගන්තියේ ප්‍රකාරයට පත්කරනු ලැබූ විලය මන්ත්‍රීවරයානන්තාන්තේ මාතර කන්තෝරුවේදී උන්තාන්තේ ඉදිරිපිට ඇවිත් පෙන්වීමට එකී ඉඩම්වලට නොහොත් ඊට ඇති ගම් කොටසකට කිසි අයිතිවාසිකමක් පෙන්වා සිටින්නට නොගෙදනොත්, එකී විලය මන්ත්‍රීවරයානන්තාන්තේ වසී 1897 වෛ නොමිල 1 වෛ ආඥාපනතේ ලැබී තිබෙන බලයේ ප්‍රකාරයට, අයිතිවාසිකම් නොකියාපු එකී ඉඩම් එක්කෝ එකීන් අයිතිවාසිකමක් ගෙනැවිත්ගන්නට නොගෙදන සෑම ඉඩම් රජසන්නක ඉඩම් හැරීමට උන්තාන්තේ අත්සන ඇති ලිඛිත ලේඛන උන්තාන්තේ විසින් ප්‍රකාශ කරන බව මෙහි දැනගත යුතුයි.

ජේ. පී. ලුවිස්, විලය මන්ත්‍රීවරයානන්තාන්තේ.

ඉඩම්වල තොරතුරු.

I.

අකුණු පලාතට අයිති මාතර මොරවක්කෝරලේ ලබ්‍රිගපත්තුවේ ලැරුවොක්ක යන ගම තිබෙන මේ සමග අලු ක්වූ සහතික සිතියමේ පෙනෙන අක්කර 9 ක් බිම්සාර්වි ඇති නවතේ හේන නොහොත් හල්දෙලේ හේන කිහිප නොහොත් ඒ නමින් දැනගෙන තිබෙන නොමිල O 10 54, 62 සහ O 15 6, 14 පවුල 54 ක් පෙන්වන බිම්කවරියට මායිම්—උතුරු පිට රජසන්නක ඉඩමල්ලේ හේනද; නැගෙනහිරට රජසන්නක බිඳුනේ කපල්ලේ හේනද; දකුණට රජසන්නක පිලි රිච්ගහගොනද; බස්නාහිරට නවතේදෙනගේ වන්නද, වතුරබස්නාවද.

இவ்வறிவித்தலின் திகதியாகிய 1900 ம் ஆஸ்-த்த ஆவணிமீ 31 ந் திகதியிலிருந்த மூன்று மாதத்திற்குள் ளாக இதன் கீழ் விவரித்திருக்கும் காணிகளை யல்லது அக்காணிகளின் வெவ்வேறையும் குறித்த உரித்துபேசுவோர்கள் யாருமிருந்தால், அவர்கள் 1897 ம் ஆஸ்-த்த முதலாம் நொம்பர் சட்டத்தின் 28 ம் பிரிவின்படி ஏற்படுத்திய குறிப்பான உத்தியோகஸ்தர் முன்பாக மாத்தூறைய அவரது கத்தோரில் தெரிபட்டு மேற்படி காணிகளை அல்லது அவற்றி வெவ்வேறையும் குறித்த யாதும் உரிமை அல்லது உடற்கை காண்பியாதிருந்தால், மேற்சொல்லிய குறித்த உத்தியோகஸ்தராக தம்மில் 1897 ம் ஆஸ்-த்த முதலாம் இலக்கச் சட்டத்தினால் தனக்குக் கொடுத்திருக்கும் தத்த வத்தகக்கொண்டு தன் கையொப்பமிட்டு எழுத்துமூலமாய் சொல்லப்பட்ட காணிகளை அல்லது அவைகளின் உரித்தைப்பேசப்பட்டவர்கள் வெளிப்படாவிடில் முடிக்குரிய ஆதனமென்று வெளியரங்கப்பட்டாகுவார்.

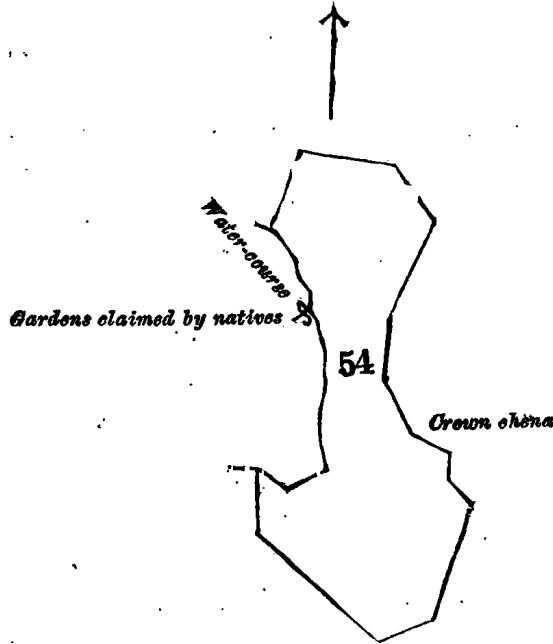
ஜே. பி. லூவிஸ், குறிப்பான உத்தியோகஸ்தர்.

சொல்லப்பட்ட காணிகளின் விவரம்.

I.

தென் மாகாணத்தின் மாத்தறை மொறவக்கோறையைச்சேர்ந்த உடுகாபத்துவில் ஊறுபொக்க என்னும் கிராமத்திலுள்ள நொம்பர் O $\frac{10}{54, 62}$ யும் O $\frac{15}{6, 14}$ ம் அளவுகடதாசிகளில் காணப்படும் பங்கு 54 ம் பிரிவுபடி நவடேசேன அல்லது ஹால்தொலேகேன யென்று பொதுவாய் சொல்லப்படுகிற அல்லது அறியப்படுகிற இத் தோட்டைத்திருக்கும் சூறிக்கப்பட்ட உறுதிப்படுத்திய டாட்பில் விவரிக்கப்பட்டதும் 9 ஏக்கர் விஸ்தாரமுள்ளது :—

எல்லை, வடக்கு-அரசாட்சிக்குள்ள அம்பறெல்லேகேன ; கிழக்கு-அரசாட்சிக்குள்ள பட்டஅத்தேகபொல்லேகேன ; தெற்கு-அரசாட்சிக்குள்ள ரிட்டிப்பிட்டியக்காகேன ; மேற்கு-நவடேதெனியேவத்த ஓடை.



Lot 54 called Nawadehena or Haldolehena, in extent 9A. 0R. 0P., situated in Urubokka village in Udugaha pattu of Morowak korale.

Sheet O $\frac{10}{54, 62}$ and O $\frac{15}{6, 14}$

Surveyor-General's Office,
Colombo, November 8, 1899.

S. J. C. MORE,
for Surveyor-General.

II.

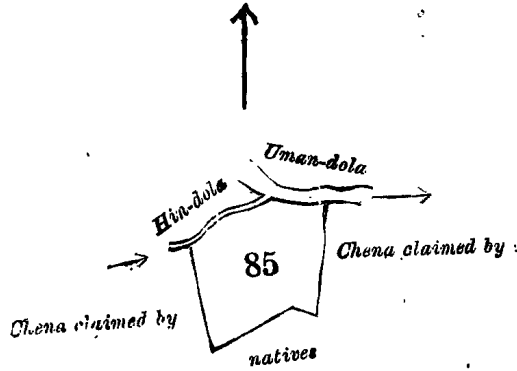
The land commonly called or known as Hindolehena, situate in the village of Urubokka in Udugaha pattu in the Matara-Morowak korale, in the Southern Province, containing in extent 2 acres 1 rood and 19 perches, shown as lot 85 in sheet No. O $\frac{15}{6, 14}$, as described in the annexed certified tracing therefrom, and bounded as follows: on the north by the Hindola and the Umandola; on the east by Naranwattihena claimed by Gamage Punchi Appu and others; on the south by Nugamandiyehena claimed by Ataudapatirana Don Andris and others; on the west by Nugamandiyehena claimed by ditto.

ஐயுறு பராவடு அகிசி மாகர மொரவன்கொர்ரடு சூறியகபத்துவெ டுரூவொக்க கன மல கிவென மி சமன அழி நாபு சகதிக கிசிறமெ ஹெனென அன்கர் 2 ஹுன் ரூபி 1 ஹுன் பர்வல் 19 ன் விமீசாபீல அழி சிண்டெரே ஸென கிசன ஹென ஹென் ல் கமீன் டுகவெனெ கிவென ஹெமீமர் O $\frac{15}{6, 14}$ பறுவெ 85 ன் பசனவன விமீகரிவெ மாகி—ஐயுறடு சிண்டெரே டுமீண்டெரே; கடுவெனஹுரடு மலமெ பூன்ஹெபு சக கவின் அமலே விசின் அகிசிவாகிமீ கிசன காரன்வின்னெ ஸ்குடி; ஐயுறடு அமலே பகிர்வெனெ ஹென் அன்ஹிச சக கவின் அமலே விசின் அகிசிவாகிமீ கிசன ஹுமலன்ஹெ ஸ்குடி; லக்க ஹுரடு லம அமலே பகிர் அகிசிவாகிமீ கிசன லம ஹுமலே.

தென் மாகாணத்தின் மாத்தறை மொறவக்கோறையைச்சேர்ந்த உடுகாபத்துவில் ஊறுபொக்க என்னும் கிராமத்திலுள்ள நொம்பர் O $\frac{15}{6, 14}$ ம் அளவுகடதாசியில் காணப்படும் பங்கு 85 ம் பிரிவுபடி ஹிண்டொலேகேன யென்று பொதுவாய் சொல்லப்படுகிற அல்லது அறியப்படுகிற இத்தோட்டைத்திருக்கும் சூறிக்கப்பட்ட உறுதிப்படுத்திய டாட்பில் விவரிக்கப்பட்டதும் 2 ஏக்கர் 1 ரூட் 19 பர்சஸ் விஸ்தாரமுள்ளது :—

எல்லை, வடக்கு-ஹிண்டொல, உமன்தொல; கிழக்கு-கமகேபுகுசி அப்டவும் சிலபேர்க்கும் உரித்துபேசும் நாரன்வத்தேகேன; தெற்கு-அத்தந்த பத்திரனகே தொன அந்தரிசும் சிலபேர்க்கும் உரித்துபேசும் நுகமண்டியேகேன; மேற்கு-மேறசொல்லியவர்கள் உரித்துபேசும் நுகமண்டியேகேன.

(3)



Lot 85 called Hindolehena, in extent 2A. 1R. 19P., situated in Urubokka village in Udugaha pattu of Morowak korale.

Sheet O $\frac{15}{6, 14}$

Surveyor-General's Office,
Colombo, November 8, 1899.

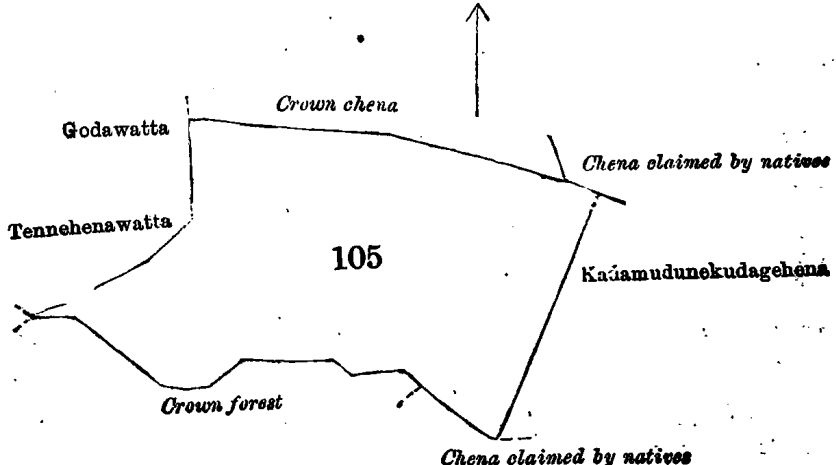
S. J. C. MORE,
for Surveyor-General.

III.

The land commonly called or known as Dehigahahena, situate in the village of Urubokka in Udugaha pattu in the Matara-Morowak korale, in the Southern Province, containing in extent 15 acres 3 roods and 37 perches, shown as lot 105 in sheet No. O $\frac{15}{5, 6, 13, 14}$, as described in the annexed certified tracing therefrom, and bounded as follows: on the north by Meda-aturagawahena belonging to Crown, Mahahena claimed by Don Andris Senaratyapa and others; on the east by Kadamudunekudagehena claimed by H. D. F. Abeygunasekara; on the south by Koskanuwehena claimed by Don Andris Senaratyapa and others, and Crown forest called Meda-aturemukalana; and on the west by Tennehenawatta belonging to G. Ukkuwe and others, and Godawatta belonging to Y. Ukkuwe and others.

දකුණු පලාතට අයිති මාතර මොරවත්තකෝරලේ උඩුගහපත්තුවේ උරුමයක් ලෙස මෙහි සඳහන් වන ප්‍රදේශයේ පිහිටි 15 අක්කර 3 රූඩ් 37 පර්ච්ස් විෂිතයේ ඇති දෙහිගහපත්තුවේ නිකන නොහොත් එ නමින් දැනගෙන තිබෙන නොමිලර O $\frac{15}{5, 6, 13, 14}$ පත්‍රයේ 105 න් පෙන්නවන බිම්කඩයට මායිම්—උතුරට රජසත්තන මැදඅතුරාමා සේනද, දෙ. අන්දිරිස් සෙනරත් මාපා සහ නවත් අඟවල් විසින් අයිතිවාසිකම් කිරීම මතයෝනද; නැගෙන ඉරට එම්. ඩී. ඇප්. අබේගුණසේකර විසින් අයිතිවාසිකම් කිරීම කඩමුදුනේකුඩාගේ ගේනද; දකුණට දෙ. අන්දිරිස් සෙනරත් මාපා සහ නවත් අඟවල් විසින් අයිතිවාසිකම් කිරීම නොසැකකුමට ගේනද, රජසත්තන මැදඅතුරේ මුකුලාණද; බස්නාහිරට ජී. උන්කුමාරි සහ නවත් අඟවල් අයිති නැත්තේගේනේවත්තද, එම්. උන්කුමාරි සහ නවත් අඟවල් අයිති ගොඩවත්තද.

தென் மாகாணத்தின் மாத்தூரை மொறவக்கோறையைச்சேர்ந்த உட்காபத்துவில் ஊறுபொக்க என்னும் கிராமத்திலுள்ள நொம்பர் O $\frac{15}{5, 6, 13, 14}$ ம் அளவுக்கடதாசியில் காணப்படும் பங்கு 105 ம் பிரிவுபடி தெகிர கேன யென்று பொதுவாய்ச் சொல்லப்படுகிற அல்லது அறியப்படுகிற இத்தோட்டனைத்திருக்கும் குறிக்கப்பட்ட உறுதிப்படுத்திய டாபயில் விவரிக்கப்பட்டதம் 15 ஏக்கர் 3 ரூட் 37 பர்சஸ் விஸ்தாரமுள்ளது:— எல்லை, வடக்கு-அரசாட்சிக்குள்ள மெத்தஅத்துறகாவாகேன, தொன் அந்திரிகும் சிலபேர்களும் உரித்து பேசும் மககேன; கிழக்கு-எச். டி. எப். அபேகுணசேகர உரித்துபேசும் கட்டமுதனேகுடாகேன; தெற்கு-தொன் அந்திரிஸ் ஸெனறத்யாபா சிலபேர்களும் உரித்துபேசும் கொஸ்குனுவேகேன, அரசாட்சிக்குள்ள மெதஅத் தரேமுக்களான; மேற்கு-ஜி. உக்குவேயும் சிலபேர்களுக்குமுடைய தென்னேகேனவத்த, வை. உக்குவேயும் சிலபேர்களுக்குமுடைய கொடவத்த.



Lot 105 called Dehigahahena, in extent 15A. 3R. 37P., situated in Urubokka village in Udugaha pattu of Morowak korale.

Sheet O $\frac{15}{5, 6, 13, 14}$

Surveyor-General's Office,
Colombo, November 8, 1899.

S. J. C. MORE,
for Surveyor-General.

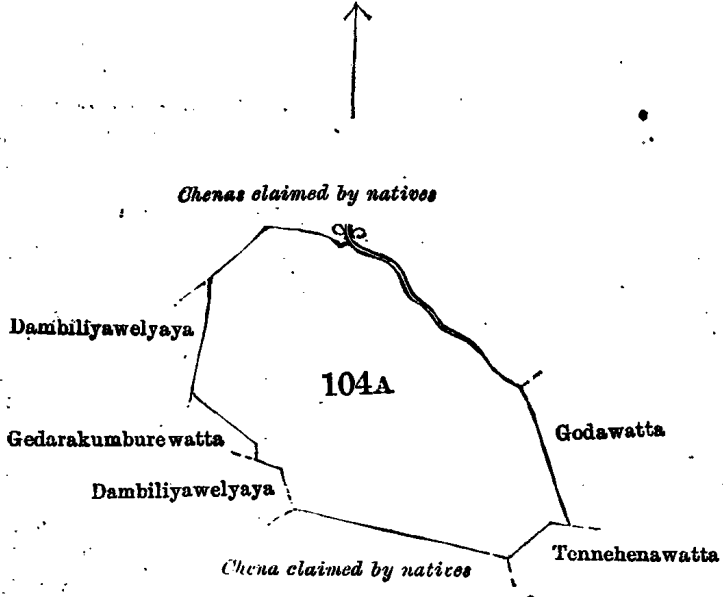
IV.

The land commonly called or known as Gonnagahahena, situate in the village of Urubokka in Udugaha pattu in the Matara-Morowak korale, in the Southern Province, containing in extent 12 acres 1 rood and 30 perches, shown as lot 104A in sheet No. O $\frac{15}{5, 13}$ as described in the annexed certified tracing therefrom, and bounded as follows: on the north by Pallimullehena claimed by K. Bahan Appu and others, the Godawattedola; on the east by Godawatta belonging to Y. Ukkuwe and others, Tennehenawatta belonging to G. Ukkuwe and others; on the south by Godandahena claimed by H. Punchi Appu and others; on the west by Gedarakumbura in Dambiliwelyaya belonging to D. N. Abeywickrama and others, Gedarakumburewatta belonging to D. N. Abeywickrama and others, and Pallimulla in Dambiliwelyaya belonging to D. N. Abeywickrama and others.

දකුණු පලාතට අයිති මහර මොරවත්තෝරලේ උඩුගහපත්තුවේ උරුමකරුන්ගේ සහ ගම් නිබෙන මේ සමග අමුණාසහකාරී සහකරු පෙනෙන අක්කර 12කුත්, රූඩ් 1කුත්, පර්චස් 30ක් බිම්සාර්ථ අැති ගොණේ භූමියක නිසින නොමැති එ නමින් දැනගෙන නිබෙන නොමැර O $\frac{15}{5, 13}$ පත්‍රයේ 104 A න් පෙන්වන බිම්කර්ටිට මායිම්—උතුරට කේ. බබන්අප්පු සහ තවත් අයවල් විසින් අයිතිවාසිකම් කිසි පල්ලිමිලිලේගේනද, ගොණවත්තේ දෙලද; නැගෙනහිරට උක්කුවේට සහ තවත් අයවල් විසින් අයිති ගොඩවත්තද, ඒ. උක්කුවේට සහ තවත් අයවල් විසින් අයිති නැන්තේගේනේවත්තද; දකුණට එම්. පුන්ඵඅප්පු සහ තවත් අයවල් විසින් අයිතිවාසිකම් කිසි ගොඩලුවේගේනද; බස්නාලුවට ඩී. ඇන්. අබේවික්‍රමට සහ තවත් අයවල් විසින් අයිති දම්ලියාවල්ලාගේගෙදර කුඹුරද, ඩී. ඇන්. අබේවික්‍රමට සහ තවත් අයවල් විසින් අයිති ගෙදරකුඹුරේවත්තද, ඩී. ඇන්. අබේවික්‍රමට සහ තවත් අයවල් විසින් අයිති දම්ලියාවල්ලාගේ පල්ලිමිලිලේද.

தென் மாகாணத்தின் மாத்தறை மொறவக்கோறையைச்சேர்ந்த உடுகா பத்துவில் ஊறுபொக்க என்னும் கிராமத்திலுள்ள றொம்பர் O $\frac{15}{5, 13}$ ம் அளவுகடதாசியில் காணப்படும் பங்கு 104 A ம் பிரிவுபடி. கொன்னகா களை யென்று பொதுவாய்ச் சொல்லப்படுகிற அல்லது அறியப்படுகிற இக்கோட்டைத்திருக்கும் குறிக்கப்பட்ட உறுதிப்படுத்திய டாப்பில் விவரிக்கப்பட்டதும் 12 ஏக்கர் 1 ரூட் 30 பர்சஸ் விஸ்தாரமுள்ளது:—

எல்லை, வடக்கு-கே. பபன் அப்புவும் சிலபேர்களும் உரித்துபேசும் பள்ளிமுள்ளேகளை; கிழக்கு-வை. உக் குவேயும் சிலபேர்களுக்குமுடைய கொடவத்த, ஜி. உக்குவேயும் சிலபேர்களுக்குமுடைய தென்னேகே னேவத்த; தெற்கு-எச். புஞ்சி அப்புவும் சிலபேர்களும் உரித்துபேசும் கொடவகளை; மேற்கு-டி. என். அப்ப விக்கிரமவும் சிலபேர்களுக்குமுடைய தம்பினியவெளயாயில் கெதாரகும்புர, டி. என். அபேவிக்கிரமும் சிலபேர்க ளுக்குமுடைய கெதரகும்புரவத்த, டி. என். அபேவிக்கிரமும் சிலபேர்களுக்குமுடைய தம்பினியவெளயாயில் பள்ளிமுள்ளு.



Lot 104A called Gonnagahahena, in extent 12A. 1R. 30P., situated in Urubokka village in Udugaha pattu of Morowak korale.

Sheet O $\frac{15}{5, 13}$

Surveyor-General's Office,
Colombo, November 8, 1899.

S. J. C. MORE,
for Surveyor-General.

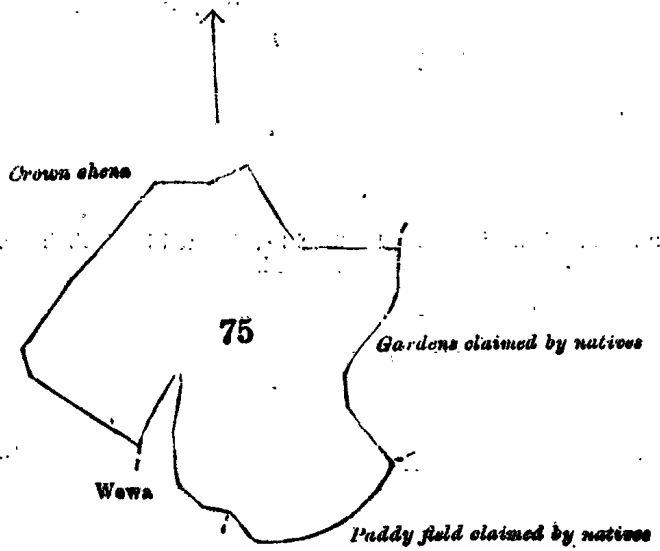
V.

The land commonly called or known as Wewehena, situate in the village of Urubokka in Udugaha pattu in the Matara-Morowak korale, in the Southern Province, containing in extent 13 acres 2 roods and 24 perches, shown as lot 75 in sheet No. O $\frac{15}{5, 13}$ as described in the annexed certified tracing therefrom, and bounded as follows: on the north by Annakkawattahena belonging to Crown; on the east by Dandugahawatta belonging to Gamage Luwishami and others; on the south by Dikowitzakumbura belonging to D. A. S. Yapa and others, Wewa belonging to D. N. Abeyawickrama and others; on the west by Annakkawattahena belonging to Crown.

දකුණු පලාතට අයිති මහර මොරවත්තෝරලේ උඩුගහපත්තුවේ උරුමකරුන්ගේ සහ ගම් නිබෙන මේ සමග අමුණාසහකාරී සහකරු පෙනෙන අක්කර 13කුත්, රූඩ් 2කුත්, පර්චස් 24ක් බිම්සාර්ථ අැති වැව්ගේන නිසින නොමැර O $\frac{15}{5, 13}$ පත්‍රයේ 75 න් පෙන්වන බිම්කර්ටිට මායිම්—උතුරට රජසත්තන අත්තත්තාවත්තේ ගේනද; නැගෙනහිරට

வலின் உரிக்கை சக வலின் காலிக்கு விசை உரிக்கைகளை கிடைசி குடிவைக்க; டிசம்பர் 31, 1899. காலிக்கு விசை உரிக்கை சக வலின் காலிக்கு விசை உரிக்கைகளை கிடைசி குடிவைக்க; டிசம்பர் 31, 1899. காலிக்கு விசை உரிக்கை சக வலின் காலிக்கு விசை உரிக்கைகளை கிடைசி குடிவைக்க; டிசம்பர் 31, 1899.

தென் மாகாணத்தின் மாத் தறை மொறவக்கோறநாயச்சேர்ந்த உடுகாபத்தவில் ஊறுபொக்க என்றும் கிராமத்தினுள்ள கொம்பர் O $\frac{15}{5, 13}$ ம் அளவு கடதாசியில் காணப்படும் பங்கு 75 ம் பிரிவுபடி வெவேகை யென்று பொதுவாய்ச் சொல்லப்படுகிற அல்லது அறியப்படுகிற இத்தோட்டைத்திருக்கும் குறிக்கப்பட்ட உறுதிப் படுத்திய டாப்பில் விவரிக்கப்பட்டதம் 13 ஏக்கர் 2 ரூ - 24 பர்சஸ் விஸ்தாரமுள்ளது, எல்லை-வடக்கு-அரசாட்சிக்குள்ள ஆணக்காவத்தேகேன்; கிழக்கு-கமகே ஹிஸ்காயியும் சிலபேர்க்குக்குமுடைய தண்டிக்கவத்த; தெற்கு-டி. எ. எஸ். யபாவும் சிலபேர்க்குக்குமுடைய திக்குயிட்டகும்புர, டி. எஸ். அபேவிக்கிறமும் சிலபேர்க்குக்கு முடைய வெவ; மேற்கு-அரசாட்சிக்குள்ள ஆணக்காவத்தேகேன்.



Lot 75 called Wewehena, in extent 13A. 2R. 24P., situated in Urubokka village in Udugaha pattu of Morowak korale.

Sheet O $\frac{15}{5, 13}$

Surveyor-General's Office, Colombo, November 8, 1899.

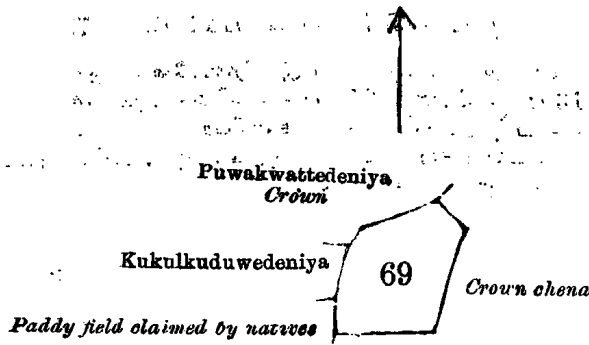
S. J. C. MORE,
for Surveyor-General.

VI.

The land commonly called or known as Kukulkuduwehena, situate in the village of Urubokka in Udugaha pattu in the Matara-Morowak korale, in the Southern Province, containing in extent 1 acre 3 roods and 26 perches, shown as lot 69 in sheet No. O $\frac{15}{5, 13}$ as described in the annexed certified tracing therefrom, and bounded as follows: on the north by Puwakwattedeniya, belonging to Crown; on the east and south by Pambehena belonging to Crown; on the west, by Mulankumbura claimed by D. A. S. Yapa and others, and Kukulkuduwedeniya belonging to H. D. Y. Abegunasekara.

ஊறுபொக்க காலிக்கு விசை உரிக்கை சக வலின் காலிக்கு விசை உரிக்கைகளை கிடைசி குடிவைக்க; டிசம்பர் 31, 1899. காலிக்கு விசை உரிக்கை சக வலின் காலிக்கு விசை உரிக்கைகளை கிடைசி குடிவைக்க; டிசம்பர் 31, 1899. காலிக்கு விசை உரிக்கை சக வலின் காலிக்கு விசை உரிக்கைகளை கிடைசி குடிவைக்க; டிசம்பர் 31, 1899.

தென் மாகாணத்தின் மாத் தறை மொறவக்கோறநாயச்சேர்ந்த உடுகாபத்தவில் ஊறுபொக்க என்றும் கிராமத்தினுள்ள கொம்பர் O $\frac{15}{5, 13}$ ம் அளவு கடதாசியில் காணப்படும் பங்கு 75 ம் பிரிவுபடி வெவேகை யென்று பொதுவாய்ச் சொல்லப்படுகிற அல்லது அறியப்படுகிற இத்தோட்டைத்திருக்கும் குறிக்கப்பட்ட உறுதிப் படுத்திய டாப்பில் விவரிக்கப்பட்டதம் 1 ஏக்கர் 3 ரூ - 26 பர்சஸ் விஸ்தாரமுள்ளது; எல்லை-வடக்கு-அரசாட்சிக்குள்ள ஆணக்காவத்தேகேன்; கிழக்கும் தெற்கும்-அரசாட்சிக்குள்ள பம்பேகேன்; மேற்கு-டி. எ. எஸ். யபாவும் சிலபேர்க்கும் உரித்தப்பெடும் முஸக்கும்புர, எச். டி. வெ. அபேகுணசேகருடைய குளுகட்டுவென்றிய.



Lot 69 called Kukulkuwuhena, in extent 1A. 3R. 26P., situated in Urubokka village in Udugaha pattu of Morowak korale.

Sheet O $\frac{15}{5, 13}$

Surveyor-General's Office,
Colombo, November 8, 1899.

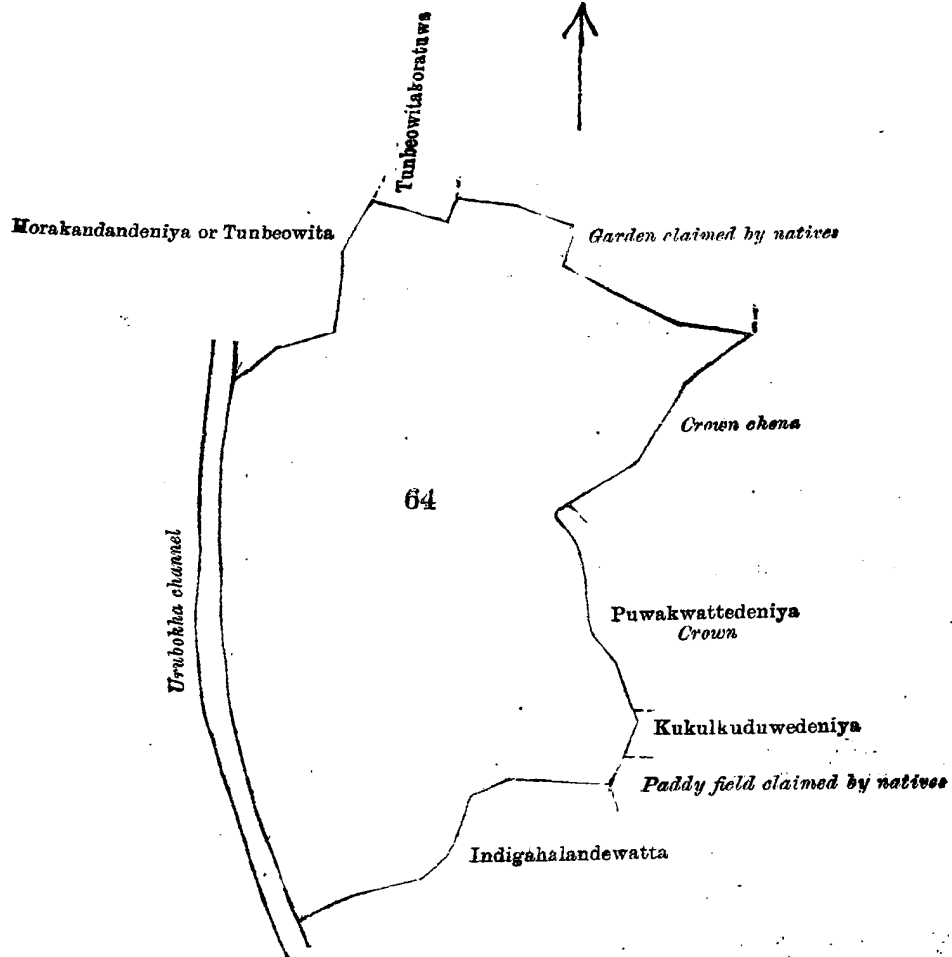
S. J. C. MORE,
for Surveyor-General.

VII.

The land commonly called or known as Mananketiyevalahena, situate in the village of Urubokka in Udugaha pattu in the Matara-Morowak korale, in the Southern Province, containing in extent 40 acres, shown as lot 64 in sheet No. O $\frac{15}{5, 13}$, as described in the annexed certified tracing therefrom, and bounded as follows : on the north by Horakaudan deniya *alias* Tumbewita belonging to D. N. Abewickrama and others, Tumbewitakoratuwa belonging to D. H. F. Abeygunasekara and others, Agaladamapuwatta belonging to Ataudage Don Davit and others; on the east by Puwakwattedeniyahena belonging to Crown, Puwakwattedeniya belonging to Crown, Kukulkuwedeniya belonging to H. D. Y. Abeygunasekara and others, Mulana belonging to D. A. S. Yapa and others; on the south by Indigahalandewatta belonging to D. A. S. Y. Gunawardana and others; on the west by the Urubokka channel and Horakandaniya or Tumbewita, belonging to D. N. Abeyawickrama and others;

දකුණු පලාතට අයිති මාතර මොරවත්තෝරලේ උඩුගහපත්තුවේ උරුමෝක්ක සහ ගම නිබෙන මේ සමග අවුරුදු සහතික සිතියමට පෙනෙන අක්කර 40ක් විමසාගිය ඇති මාතරවත්තෝරලේවලදී සහතික කොමිෂර් 0 $\frac{15}{5, 13}$ පත්‍රයේ 64න් පෙන්නන භිමකවිට්ටම මායිම්—උතුරට හි. ඇන්. අබේවික්‍රමට සහ තවත් අතවර්ණට අයිති කොරකදන්දෙහි සහ කොන්. භූමිමිමටද, හි. එච්. ඇස්. අබේගුණසේකරට සහ තවත් අතවර්ණට අයිති තුංඹි මිමිම කොරවුමට, අතරවුමට රණගේ දෙත් දැව්ට සහ තවත් අතවර්ණට අයිති අතරුදමාපු වත්තද; නැගෙනහිරට රජසන්නක පුවත්තන්දෙහි දේ මේ මේකද, රජසන්නක පුවත්තන්දෙහිකද, එච්. ඩී. වයි. අබේගුණසේකරට සහ තවත් අතවර්ණට අයිති කුකුල්ලමේ දෙහිකද, හි. ඒ. ඇස්. හිසට සහ තවත් අතවර්ණට අයිති මලුණද; දකුණට හි. ඒ. ඇස්. වයි. ගුණවර්දනට සහ තවත් අතවර්ණට අයිති ඉදිගහලත්දේ වත්තද; බස්නාහිරට උරුමෝක්කන් කපු ඇරුද, හි. ඇන්. අබේවික්‍රමට සහ තවත් අතවර්ණට අයිති කොරකදන්දෙහි සහ කොන්. භූමිමිමටද.

தன் மாகாணத்தின் மாத்திரை மொறவக்கோறமையச்சேர்ந்த உடுகாபத்தவில் ஊறுபொக்க என்னும் கிராமத்தினுள்ள கொம்பர் 0 $\frac{15}{5, 13}$ ம் அளவு கட்டாசியில் காணப்படும் பங்கு 64 ம் பிரிவுபடி மாண்கெட்ட உயேவலகேன யென்று பொதுவாய் சொல்லப்படுகிற அல்லது அறியப்படுகிற இத்தோடணத்திருக்கும் குறிக்கப்பட்ட உறுதிப்படுத்திய டாப்பில் விவரிக்கப்பட்டதம் 40 ஏக்கர் விஸ்தாரமுள்ளது :—
எல்லை, வடக்கு-டி. என். அபேவிக் கிரமவும் சிலபேர்சனாக்குமுடைய கொறகன் தன் தெனிய அல்லது தம்பேலுவிற்ற, டி. எச். எப். அபேகுணசேகருடைய தம்பேலுவிற்றெகொற்றிவ, அத்தஉடகே கொன் தாவித்தம் சிலபேர்கரும் உரித்தபேசும் அகலதமாப்புலத்த; கிழக்கு-அரசாட்சிக்குள்ள புலக்கத்தே தெனியகேன, அரசாட்சிக்குள்ள புலக்கத்தே தெனிய, எச். டி. வை. அபேகுணசேகரும் சிலபேர்களுக்குமுடைய குருள் உரிமே தெனிய, டி. எ. எஸ். யாபாவும் சிலபேர்களுக்குமுடைய முள்ள; தெற்கு-டி. ஏ. எஸ். வை. குணவர் தனும் சிலபேர்களுக்கு முடைய இக்கிராமத்தேயத்த; மேற்கு-ஊறுபொக்க வாய்க்கால், டி. என். அபேவிக் கிரமவும் சிலபேர்களுக்கு முடைய கொறகன் தெனிய அல்லது தம்பேலுவிட்ட.



Lot 64 called Mananketiya-walahena, in extent 40A. Or. Or., situated in Urubokka village in Udugaha pattu of Morowak korale.

Sheet O $\frac{15}{5, 13}$

Surveyor-General's Office,
Colombo, November 8, 1899.

S. J. C. MORE,
for Surveyor-General.