

SUPPLEMENT

TO

The Ceylon Government Gazette,

PART III.

FRIDAY, SEPTEMBER 7, 1900.

NOTICES UNDER THE WASTE LANDS ORDINANCES.

[Notice under "The Waste Lands Ordinances, 1897, 1899, and 1900."]

TAKE notice, that unless within three months from the 3rd day of August, 1900, the persons, if any, who claim any interest in the lands hereinafter mentioned or in any one or more of such lands, appear before the Special Officer appointed under section 28 of Ordinance No. 1 of 1897 at his office at Matara and make claim to the said lands or any of them or to some interest therein:

Such Special Officer, in pursuance of the powers vested in him by Ordinance No. 1 of 1897, will declare by writing under his hand that the said lands or such of them, as to which no claim has been made, are the property of the Crown.

J. P. LEWIS, Special Officer.

Description of Lands referred to.

I.

The land commonly called or known as Ranhotimullehena, situate in the village of Urubokka in the Morowak korale of the Matara District, in the Southern Province, containing in extent 14 acres and 16 perches, shown as lot 17 in sheet O 53, 61, as described in the annexed certified tracing therefrom, and bounded as follows: on the north by Bemmeliyadda claimed by Jahintantrige Babe and others and Crown forest called Wileheneatura; on the east by Wilehenedeniya belonging to D. F. de Silva Abeywardena, Crown forest called Wileheneatura, and Millagalpottehena claimed by Ataudage Don Davith and others; on the south by the Ranhotimulladola and Ranhotimulla claimed by Ataudage Don Davith and others; on the west by Hinetikumburewatta and Bemmeliyaddewatta claimed by D. F. de S. Abewardena and the footpath.

විෂි 1900 ක්වූ අගෝස්තු මස 3 වෙනි දින පටන් තුන්මාසයක් ඇතුලතදී මෙහි පහත දක්වන ඉඩම්වලට නොහොත් ඉන් එකකට නොහොත් වැඩිගණනකට යම් අයිතිවාසිකමක් තිබෙන යම් අයෙක් ඇත්නම් ඒ අය විසින් වෂි 1897ගේ නොමිල 1නේ ආඥාපණයේ 28 වෙනි වගන්තියේ ප්‍රකාරයට පත්කරණු ලැබූ විටෙක මන්ත්‍රීවරයානන්තාන්සේගේ මාතර කන්තෝරුවේදී උත්තාන්සේගේ ඉදිරිපිටට ඇවිත් පෙනීසිට එකී ඉඩම්වලට නොහොත් ඊට ඇති යම් කොටසකට කිසි අයිතිවාසිකමක් පෙන්වා සිටින්නට නොයෙදුනොත්, එකී විටෙක මන්ත්‍රීවරයානන්තාන්සේට වෂි 1897ගේ නොමිල 1නේ ආඥාපණයෙන් ලැබී තිබෙන බලයේ ප්‍රකාරයට, අයිතිවාසිකම් නොතිසාපු එකී ඉඩම් එක්කෝ එයින් අයිතිවාසිකමක් ගෙනහැරදක්වන්නට නොයෙදුන සෑම ඉඩම් රජසත්තන ඉඩම් හැටියට උත්තාන්සේගේ අත්පත ඇති ලිඛිතවලකින් උත්තාන්සේ විසින් ප්‍රකාශ කරණ බව මෙයින් දැනගත යුතුයි.

ජේ. පී. ලුවිස්, විශේෂ මන්ත්‍රීවරයානන්තාන්සේගේ.

ඉඩම්වල තොරතුරු.

I.

දකුණු පලාතට අයිති මාතර දිස්ත්‍රික්කේ මොරවත්තකරලේ උරුවොක්ක යන ගම තිබෙන මේ සමග අමුනාපු සහතික සිතියමේ පෙන්නන අක්කර 14කුත්, පර්ච්ස් 16ක් බිම්තරම ඇති රණ්කොටි මුල්ලේ යෙන කිසන O 53, 61 සිති යම් පවුලේ 17න් පෙන්නන ක්‍රමිකවිටියට මාසිම්-උතුරට ජාසින්නන්තියේ බඩේ සහ තවත් අයවල් විසින් අයිතිවාසිකම් කිසන බැම්මේ ලියද්දද, වැලියේනේඅතුර කිසන රජසත්තන කැලේද; නැගෙනොරට හි. ඇප්. ද සිල්වා අබේවර්දනට අයිති විලේගේනේ දෙකිසද, වැලියේනේ අතුර කිසන රජසත්තන කැලේද, අතැට්ටියේ දෙත් දැවින් සහ තවත් අයවල් විසින් අයිතිවාසිකම් කිසන මුල්ලගල්පොත්තේ හේනද; දකුණට රත්තොටිමුල්ලේ දෙලද. අතැට්ටියේ දෙත් දැවින් සහ තවත් අයවල් විසින් අයිතිවාසිකම් කිසන රත්තොටිමුල්ලද; බස්නාගුරට හි. ඇප්. ඇස්. අබේවර්දන විසින් අයිතිවාසිකම් කිසන සිතියමකුමුරේ වන්න සහ බැම්මේලියද්දේ වන්නද, අභිපාරද.

இவ்வறிவித்தலின் திகதியாகிய 1900 ம் ஆறு-த்த ஆவணியின் 3 ி திகதியிலிருந்து மூன்று மாதத்திற்குள் ளாக இதன் கீழ் விவரித்திருக்கும் காணிகளை யல்லது அக்காணிகளின் லெவற்றையும் குறித்து உரித்துப்பேசுவோர் கள் யாரும் இருந்தால், அவர்கள் 1897 ம் ஆறு-த்த முதலாம் நொம்பர் சட்டத்தின் 28 ம் பிரிவின்படி ஏற்படுத்திய குறிப்பான உத்தியோகஸ்தர் முன்பாக மாத்துறை அவாது கந்தோரில் தெரிப்பட்டு மேற்படி காணிகளை அல் லது அவற்றின் லெவறையும் குறித்து யாதும் உரிமை அல்லது உடங்கை காண்பியா திருந்தால், மேற்சொல்லிய குறித்த உத்தியோகஸ்தராக தம்மில் 1897 ம் ஆறு-த்த முதலாம் இலக்கச்சட்டத்தினால் தனக்கு கொடுத்திருக்கும் தத்து வத்தைக்கொண்டு தன் கையொப்பமிட்டு எழுத்துமூலமாய் சொல்லப்பட்ட காணிகளை அல்லது அவைகளின் உரி தத்தைப் பேசப்பட்டவர்கள் வெளிப்படாவிடில் முடிக்குரிய ஆதனமென்று வெளியாங்கப்படுத்துவார்.

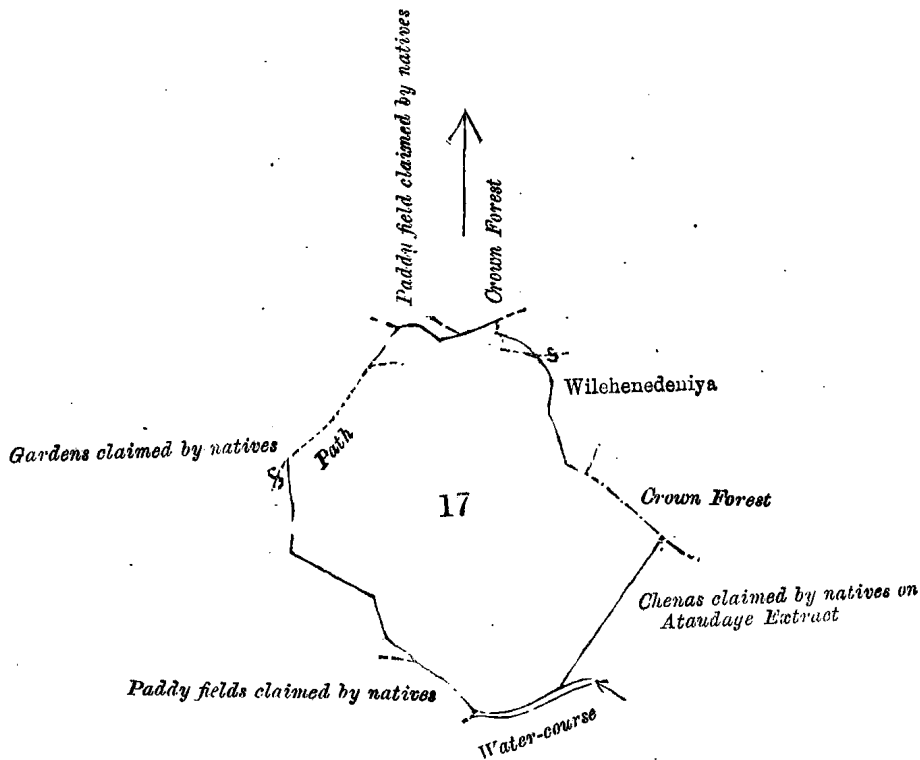
ஜே. பீ. லூவீஸ், குறிப்பான உத்தியோகஸ்தர்.

சொல்லப்பட்ட காணிகளின் விபரம்.

I.

தென் மாகாணத்தின் மாத்துறை திஸ்திரிக்கில் மொறவக்கோறளையச்சேர்ந்த ஊறுபொக்க யென்னும் கிராமத்திலுள்ள $O \frac{10}{53, 61}$ ம் அளவு கடதாகியில் காணப்படும் பங்கு 17 ம் பிரிவுபடி நன்கொட்டிமுள்ளே கேள் யென்று பொதுவாய் சொல்லப்படுகிற அல்லது அறியப்படுகிற இத்தோடணைத்திருக்கும் அட்சரத்தால் குறிக்கப்பட்ட உறதிப்படுத்திய டாப்பில் விவரிக்கப்பட்டதும் 14 ஏக்கர் 16 பர்சன் விஸ்தாரமுள்ளது :—

எல்லை, வடக்கு-ஐக்கின்தன்திரிகே பபெயும் சிலபேர்களும் உரித்துபேசும் பெம்மேனியத்த, அரசாட்சிக்குள்ள காடு, வெளிகேளேஅத்தார; கிழக்கு-டி. எப். த விஸ்வா அபேவர்தனுடைய விலைக்கேளேதெனிய, அரசாட்சிக்குள்ள காடு, வெளிகேளேஅத்தார, அதாஉடகே தொன் தாவித்தும் சிலபேர்களும் உரித்துபேசும் மில்ல கன்பொத்தேகேள்; தெற்கு-நன்கொட்டிமுள்ளேதொல, அத்தாஉடகே தொன் தாவித்தும் சிலபேர்களும் உரித்துபேசும் நன்கொட்டிமுள்ளு; மேற்கு-டி. எப். எஸ். அபேவிக்கறம் உரித்துபேசும் கிண்டிமுடிபுரேவத்தவும் பெம்மேனியத்தேவத்தவும் அடிபர்கை.



Land lot No. 17, called Ranhotimullehena, situated in the village Urubokka in the Udugaha pattu of Morowak korale, containing in extent 14A. 0R. 16P.

Sheet O $\frac{10}{53, 61}$

Surveyor-General's Office,
Colombo, November 28, 1899.

S. J. C. MORE,
for Surveyor-General.

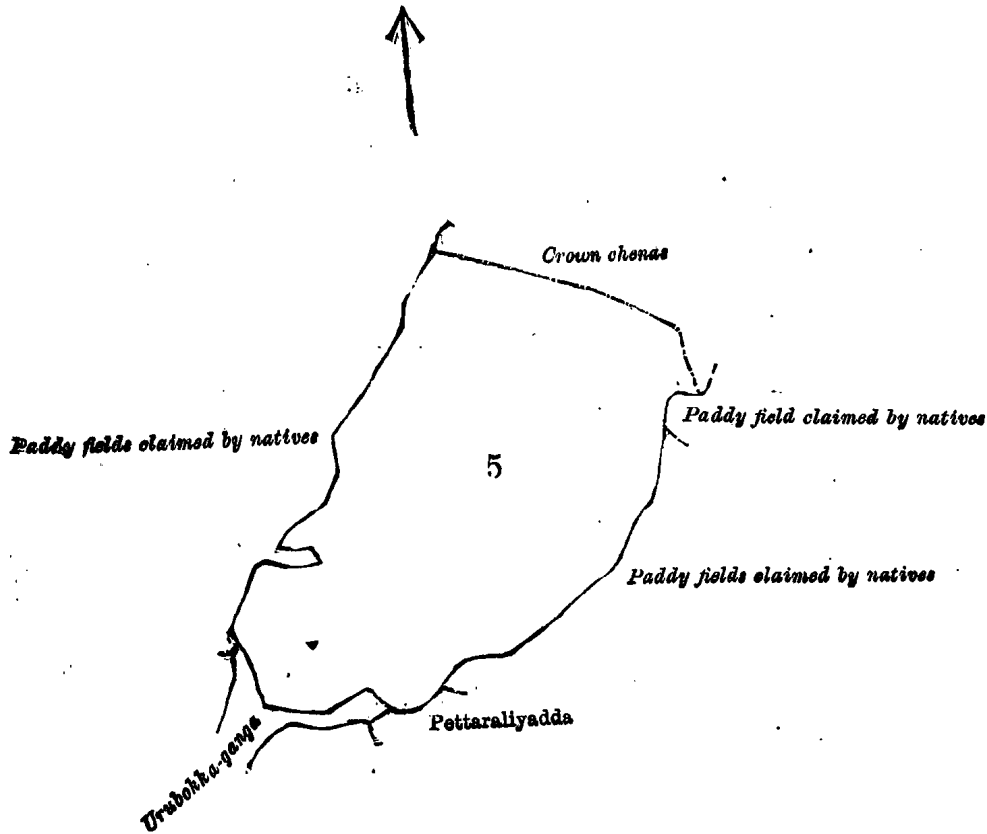
II.

The land commonly called or known as Pelawattchena, Hakuruwaladeniyehena, &c., all lying adjacent to each other and forming one block, situate in the village of Urubokka in the Morowak korale of the Matara District, in the Southern Province, containing in extent 20 acres and 3 roods, shown as lot 5 in sheet O $\frac{10}{53, 61}$, as described in the annexed certified tracing therefrom, and bounded as follows : on the north by the Crown chenas called Udadeniyehena, Batagodellehena, and Pinnaketiyehena ; on the east by Hakuruwaladeniya claimed by Madarahinge Babuwa and others and Hakuruwaladeniya and Indureliyadda claimed by Johintantrige Babe and others ; on the south by Pettaraliyadda belonging to D. N. Abeyawickrema and the Urubokka-ganga ; on the west by Paluwattedeniya and Galpodedeniya claimed by D. W. Abewickrema and others.

දකුණු පළාතට අයිති මාතර දිස්ත්‍රික්කේ මොරවක්කෝරලේ උරුවොක්කා ග්‍රාමපාලිකා ග්‍රාම ප්‍රදේශයේ සහ මෙම සමග අඩුපාඩු සහතික සිතියමේ පෙන්නන අක්කර 20කින්, රූ 3ක් ඔමතරම ඇති ඒකාබද්ධ පැලෑටික්කේ ගේනද, හකුරුවලලදෙනියේ ගේන සහ නවත් ගේනද කිසිත $O \frac{10}{53, 61}$ සිතියම පහසුයේ 5න් පෙන්නන බිම්කට්ටියට මායිම්—උතුරට ලබදෙනියේ ගේනද, බටහොට්ටලේ ගේන සහ පින්නකුරුවේ ගේන කිසිත රජසන්නකා ගේනද, මදරනින්ගේ බඩුබේ සහ නවත් අසවල් පිසින් අයිතිවාසිකම් අයිතිවාසිකම් කිසිත හකුරුවල දෙනියද; නැගෙනහිරට පාසින් තන්ත්‍රගේ බබේ සහ නවත් අසවල් පිසින් අයිතිවාසිකම් කිසිත හකුරුවල දෙනිය සහ ඉසුරේ ලියද්දද; දකුණට ඩී. ඇන්. අබේවික්‍රමට අයිති පෙන්නර ලියද්දද, උරුවොක්කා ගේන ගඟද; බස්නාගුරට ඩී. ඩබ්ලිව්. අබේවික්‍රම සහ නවත් අසවල් පිසින් අයිතිවාසිකම් කිසිත පාළියක්කේ දෙනිය සහ ගල් පොලේ දෙනියද.

தென் மாகாணத்தின் மாத்துறை திஸ்திரிக்கில் மொறவக்கோறையைச்சேர்ந்த ஊறுபொக்க யென்னும் கிராமத்திலுள்ள O $\frac{10}{53, 61}$ ம் அளவு கடதாசியில் காணப்படும் பங்கு 5 ம் பிரிவுபடி பௌவத்தேகேன, கருரு வளதெனியேகேன இன்னும் சிலதகளும், இவையெல்லாம் ஒரேகாணியாய் தோற்றப்படும்படியென்று பொதுவாய் சொல்லப்படுகிற அல்லது அறியப்படுகிற இத்தோடணத்திருக்கும் அட்சரத்தால் குறிக்கப்பட்ட உறுதிப்படுத்திய டாப்பில் விவரிக்கப்பட்டதும் 20 ஏக்கர் 3 ரூட் விஸ்தாரமுள்ளது :—

எல்லை, வடக்கு-அரசாட்சிக்குள்ள உடதெனியேகேனும், பட்டகொடெள்ளேகேனும், பின்னகெட்டியேகேனும் ; கிழக்கு-மொதறகிள்கே பபுவேயும் சிலபேர்களும் உரித்துபேசும் கருருவலதெனிய, ஜாகின்தன் திரீகே பபேயும் சிலபேர்களும் உரித்துபேசும் கருருவலதெனியும் இன்னுரேனியத்த ; தெற்கு-டி. என். அபேவிக்கமறமுடைய பெத்தறனியத்த, ஊறுபொக்கக்கங்க ; மேற்கு-டி. டபிளிவு. அபேவிக்கமறும் சிலபேர்கள் உரித்துபேசும் பாலுவத்தேதெனியும் கல்பொலேதெனியும்.



Land lot No. 5, called Pelawattehena, Hakuruwaladeniyehena, &c., situated in the village Urubokka in the Udugaha pattu of Morowak korale, containing in extent 20A. 3R. 0P.

Sheet O $\frac{10}{53, 61}$

Surveyor-General's Office,
Colombo, November 28, 1899.

S. J. C. MORE,
for Surveyor-General.

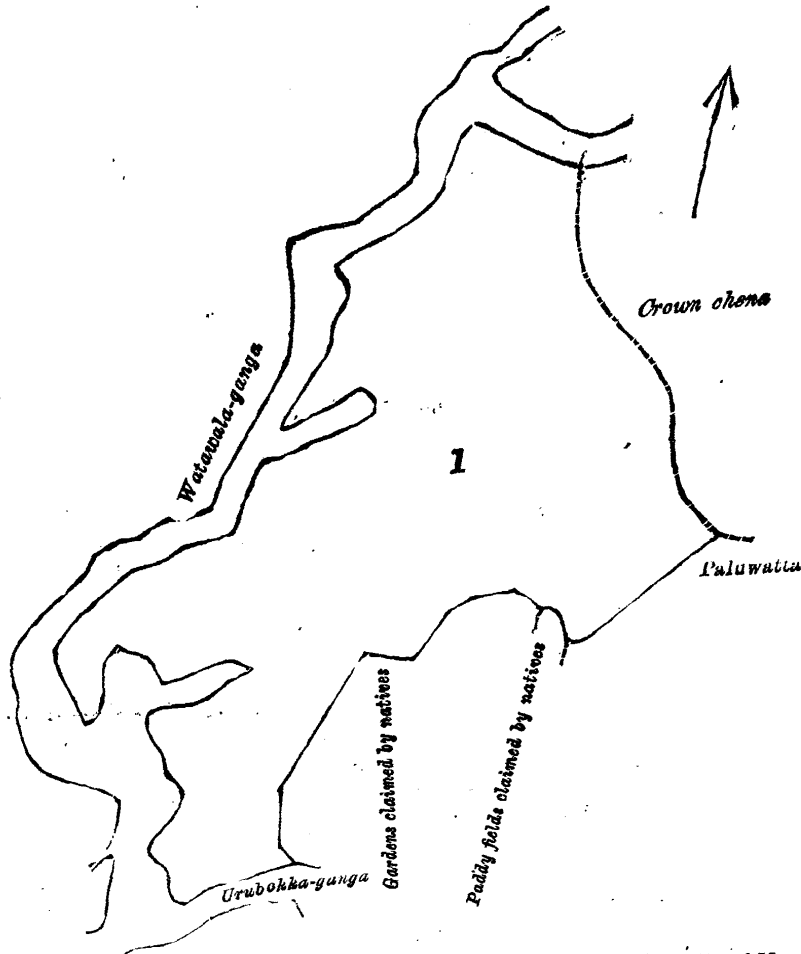
III.

The land commonly called or known as Dehigahahena, situate in the village of Urubokka in the Morowak korale of the Matara District, in the Southern Province, containing in extent 83 acres and 2 roods, shown as lot 1 in sheet O $\frac{10}{53, 61}$, as described in the annexed tracing therefrom, and bounded as follows : on the north by the Watawala-ganga ; on the east by Crown chena called Udadeniyahena and Paluwatta belonging to W. Wattubaba and others ; on the south by Paluwattedeniya claimed by D. W. Abeywickrama and others, Pahalawatta, Udaowitawatta, and Gonnagahawatta claimed by Modarahinge Tikire and others, and the Urubokka-ganga ; on the west by the Watawala-ganga.

தகூளு பராவா அகிசி மாவர திசுதிக்கனெ மொரவக்கோரலே. டூரூமெக்க கக கம கிவென மீ சமற அபுவையு சககிகு சிகிகமே பசன்கன அக்கர 33 அகர், ரூகி 2 ன் கிமிவரம அகிசி டெகிதக ஸேன கிகக O $\frac{10}{53, 61}$ சிகிகமேபபுவமே 1 ன் பசன்கன கிமிகரிசிகமே மூகிமி—டூவரமே வமவர ககக; கூரககூரமே டூவரகிகமே ஸேன கிகக கக சன்கக ஸேனக, கிமிகிமி வகககிமி சக கவக அகவகிமி அகிசி பாவலகக; தகூகமே கி. கிமிகிமி. அகிமிமி சக கவக அகவகிமி கிமி அகிசிவகி கிமி கிகக பாவலகக டெகிகக, மடககிகமே கிகிகே சக கவக அகவகிமி கிமி அகிசிவகிகி கிகக சககவகக, டூவர கிமி வக சக ககககிகக வகக, டூரூமெக்க கக கக; கிமிகூரமே வமவர ககக.

தென் மாகாணத்தின் மாத்துறை திஸ்திரிக்கில் மொற்வக்கோறையைச்சேர்ந்த ஊறெ
கிராமத்திலுள்ள 0 $\frac{10}{53, 61}$ ம் அளவு கடதாசியில் காணப்படும் பங்கு 1 ம் பிரிவுபடி தெகிகக
பொதுவாய் சொல்லப்படுகிற அல்லது அறியப்படுகிற இத்தோடணைத்திருக்கும் அட்சரத்தால் ௯
உறுதிப்படுத்திய டாப்பில் விவரிக்கப்பட்டதும் 33 ஏக்கர் 2 றூட் விஸ்தாரமுள்ளது :—

எல்லை, வடக்கு-வட்டவளகங்க; கிழக்கு-அரசாட்சிக்குள்ள உடதெனியேகேன, டப்ளிவு,
வும் சிலபேர்களுக்குமுடைய பாலுவத்த; தெற்கு-டி. டப்ளிவு. அபேவிக்கறமும் சிலபேர்களும் உரித
பாலுவத்தேதெனிய, மோதறகின்கே டிக்கிரேயும் சிலபேர்களும் உரித்துபேசும் பகலவத்தும், உடந்
த்தும், கொன்னகவத்தும், ஊறபொக்ககங்க; மேற்கு-வட்டவளகங்க.



Land lot No. 1, called Dehigahahena, situated in the village Urubokka in the Udugaha pattu of Morowak
korale, containing in extent 33A. 2R. 0P.

Sheet O $\frac{10}{53, 61}$

Surveyor-General's Office,
Colombo, November 28, 1899.

S. J. C. MORE,
for Surveyor-General.