

SUPPLEMENT

TO

The Ceylon Government Gazette,

PART III.

FRIDAY, SEPTEMBER 7, 1900.

NOTICES UNDER THE WASTE LANDS ORDINANCES.

[Notice under "The Waste Lands Ordinances, 1897, 1899, and 1900."]

TAKE notice, that unless within three months from the 31st day of August, 1900, the persons, if any, who claim any interest in the lands hereinafter mentioned or in any one or more of such lands, appear before the Special Officer appointed under section 28 of Ordinance No. 1 of 1897 at his office at Matara and make claim to the said lands or any of them or to some interest therein :

Such Special Officer, in pursuance of the powers vested in him by Ordinance No. 1 of 1897, will declare by writing under his hand that the said lands or such of them, as to which no claim has been made, are the property of the Crown.

J. P. LEWIS, Special Officer.

Description of Lands referred to.

I.

The land commonly called or known as Nawadehena or Haldolehena, situate in the village of Urubokka in Udugaha pattu in the Matara-Morowak korale, in the Southern Province, containing in extent 9 acres, shown as lot 54 in sheets Nos. O 10 54, 62 and O 15 6, 14, as described in the annexed certified tracing therefrom, and bounded as follows : on the north by Ambarellahena belonging to Crown ; on the east by Bata-attikapallehena belonging to Crown ; on the south by Ritipitiyagahahena belonging to Crown ; on the west by Nawadedeniya-watta and a water-course.

විෂිෂ්ට 1900 ක්වූ අගෝස්තු මස 31 වෙනි දින පටන් තුන්මාසක් ඇතුළතදී මෙහි පහත දක්වන ඉඩම්වලට නොහොත් ඉන් එකකට නොහොත් වැඩිමාසකට ගම් අයිතිවැසිකමක් නිමවන ගම් අයෙක් ඇත්නම් ඒ අය විසින් ව.වි. 1897 හේ නොමිල 1 කේ ආඥාපනේ 28 වෙනි වගන්තියේ ප්‍රකාරයට පත්කරණු ලැබූ විලය මන්ත්‍රීවරයානන්තාන්තේ 3 කේ පාසර කන්තෝරුවේදී උන්තාන්තේ ඉදිරිපිටට ඇවිත් පෙන්වීම එක් ඉඩම්වලට නොහොත් ඊට ඇති ගම් කොටසකට කිසි අයිතිවැසිකමක් පෙන්වා සිටිනට නොගෙදනොත්, එක් විලය මන්ත්‍රීවරයානන්තාන්තේ ව.වි. 1897 හේ නොමිල 1 කේ ආඥාපනේ 28 ක් නිමවන විලයේ ප්‍රකාරයට, අයිතිවැසිකම් නොකියාපු එක් ඉඩම් එක්කෝ එහි අයිතිවැසිකමක් ගෙණුකැරදුනවිට නොගෙදන සෑම ඉඩම් රජසන්නක ඉඩම් හැටියට උන්තාන්තේ අත්සන ඇති ලිපිවලකින් උන් තාන්තේ විසින් ප්‍රකාශ කරන බව මෙහි දැනගත හැකි.

ජේ. පී. ලුවිස්, විලය මන්ත්‍රීවරයානන්තේ.

ඉඩම්වල නොරතුරු.

I.

දකුණු පලාතට අයිති මාර මොරවික්කෝරලේ ලිහිල්පත්තුවේ පුරුමෝකක ගන ගම නිමවන ගම් සමග අඩු ආපු සුභකුසුම් සිද්ධගමේ පෙනෙන අත්කර 9 ක් බිම්සාවිග ඇති නවතේ ගේන නොහොත් හල්දෙලේ ගේන කිකන් නොහොත් ඒ නමින් දැනගෙන නිමවන නොමිල O 10 54, 62 සහ O 15 6, 14 පවුල 54 ක් පෙන්වන බිම්කවිටිට මායිම්—උතුරු රජසන්නක ඉඩමටලේ ගේනද; නැගෙනහිරට රජසන්නක බටහිරේ කපල්ලේ ගේනද; දකුණට රජසන්නක විල රිච්ගොනගේනද; බස්නාහිරට නවතේගේනේ වන්නද, වතුරබස්නාවද.

இவ்வறிவித்தலின் திகதியாகிய 1900 ம் ஆஸ்து ஆவணிமீ 31 ந் திகதியிலிருந்து முன்பு மாசத்திற்குள் ஈராத இதன் கீழ் விவரித்திருக்கும் காணிகளை யல்லது அக்காணிகளின் லைவற்றையும் குறித்து உரித்துபேசுவோர்கள் யாருமிருந்தால், அவர்கள் 1897 ம் ஆஸ்து முதலாம் நொம்பர் சட்டத்தின் 28 ம் பிரிவின்படி ஏற்படுத்திய குறிப்பான உத்தியோகஸ்தர் முன்பாக மாத்தறை அவரது கத்தோரில் தெரிபட்டு மேற்படி காணிகளை அல்லது அவற்றி லைவற்றையும் குறித்து யாரும் உரிமை அல்லது உடற்கை காண்பியாதிருந்தால், மேற்சொல்லிய குறித்த உத் தியோகஸ்தாராக தம்மில் 1897 ம் ஆஸ்து முதலாம் இலக்கச் சட்டத்தினால் தனக்குக் கொடுத்திருக்கும் தத்து வத்தைக்கொண்டு தன் கையொப்பமிட்டு எழுத்துமுலமாய் சொல்லப்பட்ட காணிகளை அல்லது அவைகளின் உரித் தைப்பேசப்பட்டவர்கள் வெளிப்படாவிடில் முடிக்குரிய ஆதனமென்று வெளியாங்கப்படுகுவார்.

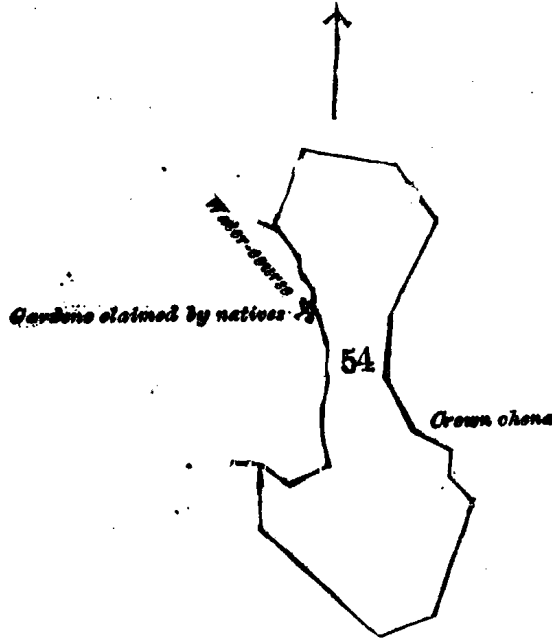
ஜே. பி. லுவிஸ், குறிப்பான உத்தியோகஸ்தர்.

சொல்லப்பட்ட காணிகளின் விவரம்.

I.

தென் மாகாணத்தின் மாத்தறை மொறவக்கோறையைச்சேர்ந்த உடுகாபத்துவில் ஊறுபொக்க என்னும் இராமத்திலுள்ள கொம்பர் O $\frac{10}{54, 62}$ யும் O $\frac{15}{6, 14}$ ம் அளவுகடதாகிகளில் காணப்படும் பங்கு 54 ம் பிரிவுபடி கவடேகேன அல்லது ஹால்தொலேகேன யென்று பொதுவாய் சொல்லப்படுகிற அல்லது அறியப்படுகிற இத் தோட்டணத்திற்குக்கும் குறிக்கப்பட்ட உறுதிப்படுத்திய டாப்பில் விவரிக்கப்பட்டதும் 9 ஏக்கர் விஸ்தாரமுள்ளது :—

எல்லை, வடக்கு-அரசாட்சிக்குள்ள அம்பறெல்லேகேன ; கிழக்கு-அரசாட்சிக்குள்ள பட்டஅத்தேபொல்லேகேன ; தெற்கு-அரசாட்சிக்குள்ள ரிட்டிபிட்டியகாகேன ; மேற்கு-கவடேதெனியேவத்த ஓடைய.



Lot 54 called Nawadshena or Haldolehena, in extent 9A. 0R. 0P., situated in Urubokka village in Udugaha pattu of Morowak korale.

Sheet O $\frac{10}{54, 62}$ and O $\frac{15}{6, 14}$

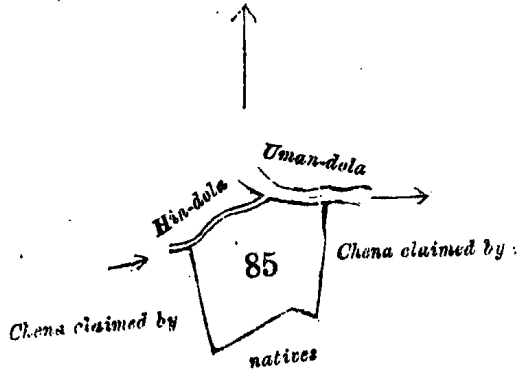
Surveyor-General's Office,
Colombo, November 8, 1899.

S. J. C. MORE,
for Surveyor-General.

II.

The land commonly called or known as Hindolehena, situate in the village of Urubokka in Udugaha pattu in the Matara-Morowak korale, in the Southern Province, containing in extent 2 acres 1 rood and 19 perches, shown as lot 85 in sheet No. O $\frac{15}{6, 14}$, as described in the annexed certified tracing therefrom, and bounded as follows: on the north by the Hindola and the Umandola; on the east by Naranwattehena claimed by Gamage Punchi Appu and others; on the south by Nugamandiyehena claimed by Ataudapatiranage Don Andris and others; on the west by Nugamandiyehena claimed by ditto.

ஊறுபொக்க கிராமத்தில் அமைந்துள்ள கொம்பர் O $\frac{15}{6, 14}$ ம் அளவுகடதாகியில் காணப்படும் பங்கு 85 ம் பிரிவுபடி தென்மொறவக்கோறையைச்சேர்ந்த உடுகாபத்துவில் ஊறுபொக்க என்னும் இராமத்திலுள்ள கொம்பர் O $\frac{10}{54, 62}$ யும் O $\frac{15}{6, 14}$ ம் அளவுகடதாகிகளில் காணப்படும் பங்கு 54 ம் பிரிவுபடி கவடேகேன அல்லது ஹால்தொலேகேன யென்று பொதுவாய் சொல்லப்படுகிற அல்லது அறியப்படுகிற இத்தோட்டணத்திற்குக்கும் குறிக்கப்பட்ட உறுதிப்படுத்திய டாப்பில் விவரிக்கப்பட்டதும் 2 ஏக்கர் 1 ரூட் 19 பர்சல் விஸ்தாரமுள்ளது :—
எல்லை, வடக்கு-உயிந்தொல, உமண்டொல ; கிழக்கு-கமகேபுகுசிஅப்புவும் சிலபேர்க்கும் உரித்தபேசும் நாரணவத்தேகேன ; தெற்கு-அத்தந்தபத்திரானகே தொன அந்தரிசும் சிலபேர்க்கும் உரித்தபேசும் துகமண்டியேகேன ; மேற்கு-மேற்கொல்லியவர்கள் உரித்தபேசும் துகமண்டியேகேன.



Lot 85 called Hindolehena, in extent 2A. 1R. 19P., situated in Urubokka village in Udugaha pattu of Morowak korale.

Sheet O $\frac{15}{6, 14}$

Surveyor-General's Office,
Colombo, November 8, 1899.

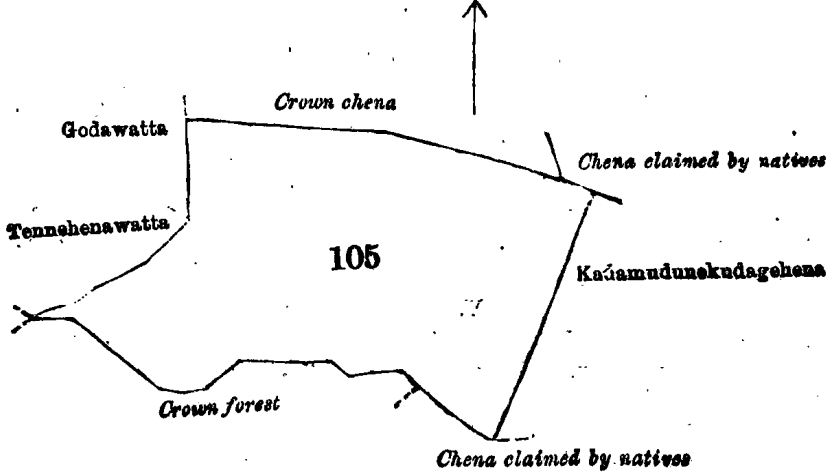
S. J. C. MOON,
for Surveyor-General.

III.

The land commonly called or known as Dehigahahena, situate in the village of Urubokka in Udugaha pattu in the Matara-Morowak korale, in the Southern Province, containing in extent 15 acres 3 roods and 37 perches, shown as lot 105 in sheet No. O $\frac{15}{5, 6, 13, 14}$, as described in the annexed certified tracing therefrom, and bounded as follows : on the north by Meda-aturangawahena belonging to Crown, Mahahena claimed by Don Andris Senaratyapa and others; on the east by Kadamudunekudagehena claimed by H. D. F. Abeygunasekara; on the south by Koskanuwehena claimed by Don Andris Senaratyapa and others, and Crown forest called Meda-aturemukalana; and on the west by Tennehenawatta belonging to G. Ukkuwe and others, and Godawatta belonging to Y. Ukkuwe and others.

දකුණු පලාතට අයිති මාතර මොරවත්තෝරලේ උඩගහපත්තුවේ උරුමවන්න කන ගම කිවෙන මේ සමග අම කාපු සහතික සිතියමේ පෙනෙන අක්කර 15කුත්, රූඩ් 3කුත්, පර්ච් 37ක් ක්ෂේත්‍රය ඇති දෙහිගහහෙන කිහිපකොහොත් ඒ නමින් දැනගෙන තිබෙන කොමර් O $\frac{15}{5, 6, 13, 14}$ පත්‍රයේ 105න් පෙන්වන බිම්කර්ට්ට මායිම්—උතුරට රජසත්තක මැදඅතුරගාලා හේනද, දෙත් අත්දිරිස් සෙනරත් කාපා සහ තවත් අගවල් විසින් අයිතිවාසිකම් කීකර මහලෝනද; නැගෙන ඉරට එම්. ඩී. ඇප්. අබේගුණසේකර විසින් අයිතිවාසිකම් කීකර කඩවිදුනේකුඩාගේ හේනද; දකුණට දෙත් අත්දිරිස් සෙනරත් කාපා සහ තවත් අගවල් විසින් අයිතිවාසිකම් කීකර කොස්කනුවේ හේනද, රජසත්තක මැදඅතුරේ මුකලාගේ; බස්කුරුව ඒ. උක්කුවේට සහ තවත් අගවල්වත් අයිති තැන්හේහේවත්තද, එම්. උක්කුවේට සහ තවත් අගවල්වත් අයිති ගොඩවත්තද.

தன் மாகாணத்தின் மாத்தறை மொறவக்கோறளையச்சேர்ந்த உட்காபத்தவில் ஊறபொக்க என்னும் பிராமத்தினுள்ள நெரம்பர் O $\frac{15}{5, 6, 13, 14}$ ம் அளவுக்கடதாசியில் காணப்படும் பங்கு 105 ம் பிரிவுபடி தெகிகா கேன யென்று பொதுவாய்ச் சொல்லப்படுகிற அல்லது அறியப்படுகிற இத்தோட்டினைத்திருக்கும் சூறிக்கப்பட்ட உறுதிப்படுத்திய டாப்பில் விவரிக்கப்பட்டதம் 15 ஏக்கர் 3 ரூட் 37 பர்சஸ் விஸ்தாரமுள்ளது :—
எல்கு, வடக்கு-அரசாட்சிக்குள்ள மெத்தஅத்தறகாவாகேன, தொன் அநிதிரிசும் சிலபேர்க்கும் உரித்து பேசும் மககேன; கிழக்கு-எச். டி. எப். அபேகுணசேகர உரித்துபேசும் கடமுதனேகுடாகேன; தெற்கு-தொன் அநிதிரிசும் ஸைறதயாபா சிலபேர்க்கும் உரித்துபேசும் கொஸ்கனுவேகேன, அரசாட்சிக்குள்ள மெத்தஅத் தரேமூக்களான; மேற்கு-ஐ. உக்குவேயும் சிலபேர்க்குக்குமுடைய தென்னேகேனவத்த, எவ. உக்குவேயும் சிலபேர்க்குக்குமுடைய கொடவத்த.



Lot 105 called Dehigahahena, in extent 15A. 3R 37P., situated in Urubokka village in Udugaha pattu of Morowak korale.

Sheet O $\frac{15}{5, 6, 13, 14}$

Surveyor-General's Office,
Colombo, November 8, 1899.

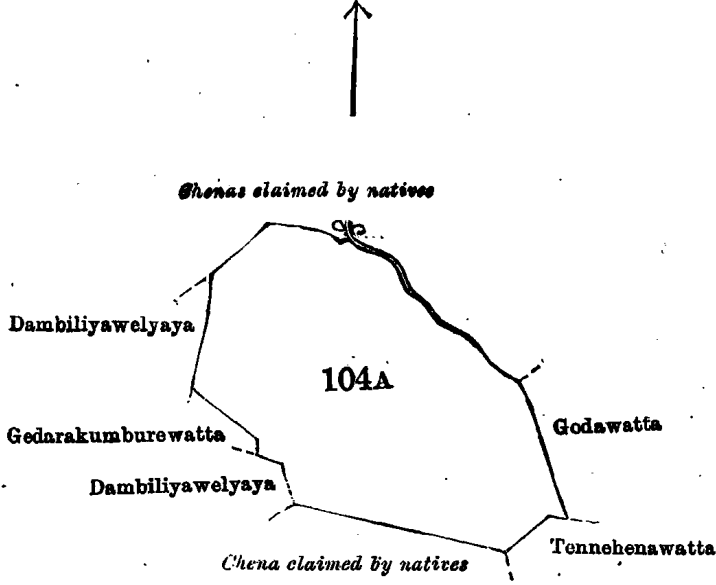
S. J. C. MOON,
for Surveyor-General.

IV.

The land commonly called or known as Gonnagahahena, situate in the village of Urubokka in Udugaha pattu in the Matara-Morowak korale, in the Southern Province, containing in extent 12 acres 1 rood and 30 perches, shown as lot 104A in sheet No. O $\frac{15}{5, 13}$, as described in the annexed certified tracing therefrom, and bounded as follows : on the north by Pallimullehena claimed by K. Baban Appu and others, the Godewattedola ; on the east by Godawatta belonging to Y. Ukkuwe and others, Tennehenawatta belonging to G. Ukkuwe and others ; on the south by Godandahena claimed by H. Punchi Appu and others ; on the west by Gedarakumbura in Dambiliwelyaya belonging to D. N. Abeywickrama and others, Gedarakumburewatta belonging to D. N. Abeywickrama and others, and Pallimulla in Dambiliyawelyaya belonging to D. N. Abeyawickrama and others.

දකුණු පලාතට අයිති මාතර මොරවක්කොරලේ උඩුගහපත්තුවේ උරුමකරුන්ගේ සහකාරයෙකු වන ගම නිබෙත මේ සමග අමුණු සහතික සහතිකයේ පෙනෙන අක්කර 12කුත්, රූඩ් 1කුත්, පර්ච් 30ක් බිම්සාපිත ඇති ගොනේ ඉහතගොන නිසත නොමොත් එ නමින් දැනගෙන තිබෙන නොමිමර O $\frac{15}{5, 13}$ පත්‍රයේ 104 A න් පෙන්නෙන බිම්කර්ටිමට මායිම්—උතුරට කේ. බබන්අපු සහ නවත් අගවල් ප්‍රසිත් අයිතිවාසිකම් නිසත පල්ලිමල්ලේගොනද, ගොඩවත්තේ දෙලද ; නැගෙනහුරට උන්නුවේට සහ නවත් අගවල්ට අයිති ගොඩවත්තද. ඊ. උන්නුවේට සහ නවත් අගවල්ට අයිති තැන්නේගොනවත්තද ; දකුණට එම්. ප්‍රන්නේපු සහ නවත් අගවල් ප්‍රසිත් අයිතිවාසිකම් නිසත ගොඩවත්තද ; බස්නාගුරට ඩී. ඇන්. අබේවික්‍රමට සහ නවත් අගවල්ට අයිති දඹලිගොනවත්තද ; උතුරට ඩී. ඇන්. අබේවික්‍රමට සහ නවත් අගවල්ට අයිති ගොඩවත්තද ; ඩී. ඇන්. අබේවික්‍රමට සහ නවත් අගවල්ට අයිති දඹලිගොනවත්තේ පල්ලිමල්ලද.

தென் மாகாணத்தின் மாத்துறை மொறவக்கோரையைச்சேர்ந்த உடுகா பத்துவில் ஊறுபொக்க என்கும் கிராமத்திலுள்ள கொம்பர் O $\frac{15}{5, 13}$ ம் அளவுகடதராமியில் காணப்படும் பங்கு 104 A ம் பிரிவுபடி கொண்கா கென் பென்று பொதவாய்ச் சொல்லப்படுகிற அல்லது அறியப்படுகிற இத்தோடணத்திருக்கும் குறிக்கப்பட்ட உறுதிப்படுத்திய டாப்பில் விவரிக்கப்பட்டதம் 12 ஏக்கர் 1 ரூட் 30 பர்சஸ் விந்தாரமுள்ளது :— எல்கு, வடக்கு-கே. பபன்அப்புவும் சிலபேர்களும் உரித்துபேசும் புள்ளிமுள்ளேகேன் ; கிழக்கு-கை. உக் குவையும் சிலபேர்களுக்குமுடைய கொடவத்த, ஜி. உக்குவையும் சிலபேர்களுக்குமுடைய தென்னேகே னேவத்த ; தெற்கு-எச். புஞ்சுஅப்புவும் சிலபேர்களும் உரித்துபேசும் கொடவகென் ; மேற்கு-டி. என். அப்ப விக்கிரமமும் சிலபேர்களுக்குமுடைய தம்பினியவெள்ளயாயில் தெற்கும்புர, டி. என். அபேவிக்கிரமும் சிலபேர்க ளுக்குமுடைய தெற்கும்புரவத்த, டி. என். அபேவிக்கிரமும் சிலபேர்களுக்குமுடைய தம்பினியவெள்ளயாயில் புள்ளிமுள்ளு.



Lot 104A called Gonnagahahena, in extent 12A. 1R. 30P., situated in Urubokka village in Udugaha pattu of Morowak korale.

Sheet O $\frac{15}{5, 13}$

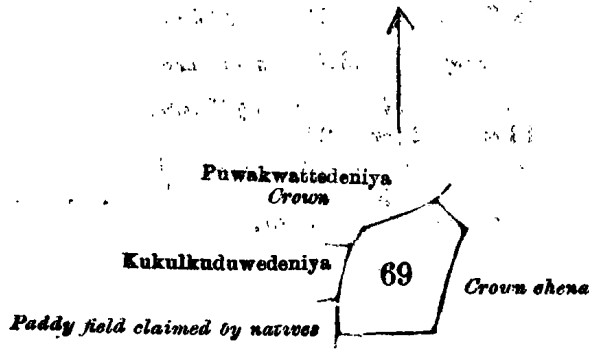
Surveyor-General's Office,
Colombo, November 8, 1899.

S. J. C. MORE,
for Surveyor-General.

V.

The land commonly called or known as Wewehena, situate in the village of Urubokka in Udugaha pattu in the Matara-Morowak korale, in the Southern Province, containing in extent 13 acres 2 roods and 24 perches, shown as lot 75 in sheet No. O $\frac{15}{5, 13}$, as described in the annexed certified tracing therefrom, and bounded as follows : on the north by Annakkawattehena belonging to Crown ; on the east by Dandugahawatta belonging to Gamage Luwishami and others ; on the south by Dikowitakumbura belonging to D. A. S. Yapa and others, Wewa belonging to D. N. Abeyawickrama and others ; on the west by Annakkawattehena belonging to Crown.

දකුණු පලාතට අයිති මාතර මොරවක්කොරලේ උඩුගහපත්තුවේ උරුමකරුන්ගේ සහකාරයෙකු වන ගම නිබෙත මේ සමග අමුණු සහතික සහතිකයේ පෙනෙන අක්කර 13කුත්, රූඩ් 2කුත්, පර්ච් 24ක් බිම්සාපිත ඇති මැලිගොන නිසත නොමිමර O $\frac{15}{5, 13}$ පත්‍රයේ 75 න් පෙන්නෙන බිම්කර්ටිමට මායිම්—උතුරට රජපත්තක අත්තක්කුවත්තේ ගොනද ; නැගෙනහුරට



Lot 69 called Kukulkuwuhena, in extent 1A. 3R. 26P., situated in Urubokka village in Udugaha pattu of Morowak korale.

Sheet O $\frac{15}{5, 13}$

Surveyor-General's Office,
Colombo, November 8, 1899.

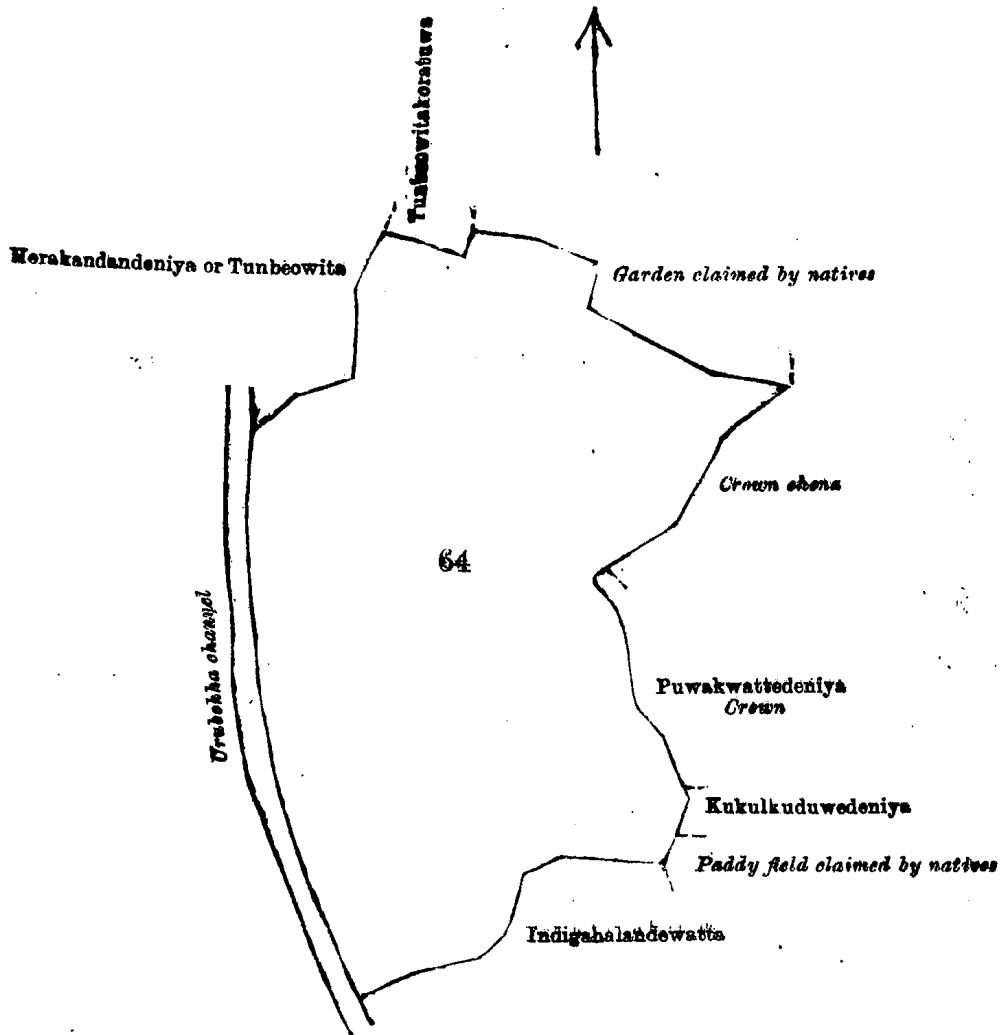
S. J. C. MORE,
for Surveyor-General.

VII.

The land commonly called or known as Mananketiwalahena, situate in the village of Urubokka in Udugaha pattu in the Matara-Morowak korale, in the Southern Province, containing in extent 40 acres, shown as lot 64 in sheet No. O $\frac{15}{5, 13}$, as described in the annexed certified tracing therefrom, and bounded as follows: on the north by Horakaudan deniya *alias* Tumbeowita belonging to D. N. Abewickrama and others, Tumbeowitakoratuwa belonging to D. H. F. Abeygunasekara and others, Agaladamapuwatta belonging to Ataudage Don Davit and others; on the east by Puwakwattedeniyahena belonging to Crown, Puwakwattedeniya belonging to Crown, Kukulkuwedeniya belonging to H. D. Y. Abeygunasekara and others, Mulana belonging to D. A. S. Yapa and others; on the south by Indigahalandewatta belonging to D. A. S. Y. Gunawardana and others; on the west by the Urubokka channel and Horakandandeniya or Tumbeowita belonging to D. N. Abeyawickrama and others.

දකුණු පලාතට අයිති මාතර මොරවත්තකෝරළේ උඩගහපත්තුවේ උරුමකරු සහ ගම නිබේන මේ සමග අමුතාපු සහතික සිතියමේ පෙනෙන අක්කර 40ක් බිම්සාචය ඇති මාතරකැව්වෙහි වලගෙන නිසන නොමිමර O $\frac{15}{5, 13}$ පත්තුවේ 64න් පෙන්වන බිම්කඩවලට මායිම්—උතුරට හි. ඇත්. අබේවික්‍රමට සහ තවත් අතවරින්ට අයිති හොරකදන්දෙහිය. හෝ හොක්කු මෙහිවටද, හි. එච්. ඇප්. අබේගුණසේකරට සහ තවත් අතවරින්ට අයිති කුමේ බිම්වලට කොරවුවද, අතරුබපති රණගේ දෙයින් දැවින්ට සහ තවත් අතවරින්ට අයිති අගලදමාපු වත්තද; නැගෙනහිරට රජසන්නක පුවත්වත්තේ දෙහි රේ. ගේතද, රජසන්නක පුවත්වත්තේ දෙහියද, එච්. හි. වයි. අබේගුණසේකරට සහ තවත් අතවරින්ට අයිති කුකුල්දෙහිය දෙහියද, හි. ඒ. ඇප්. සාපාට සහ තවත් අතවරින්ට අයිති මුලුණද; දකුණට හි. ඒ. ඇප්. වයි. ගුණවර්දනට සහ තවත් අත වරින්ට අයිති ඉදිගහලත්තේ වත්තද; බස්නාහිරට උරුමකරු කැපු ඇලද, හි. ඇත්. අබේවික්‍රමට සහ තවත් අතවරින්ට අයිති හොරකදන්දෙහිය නොහොක් කුමේබිම්වද.

தன் மாகாணத்தின் மாத்தறை மொறவத்தேராளையச்சேர்ந்த உடுகாபத்தவில் ஊறபெர்க்க என்னும் இராமத்திலுள்ள கொம்பர் O $\frac{15}{5, 13}$ ம் அளவு கட்டாசியில் காணப்படும் பங்கு 64 ம் பிரிவுபடி மாணக்கெட் உயேவலகேன யென்று பொதுவாய் சொல்லப்படுகிற அல்லது அறியப்படுகிற இத்தோடணத்திருக்கும் குறிக்கப்பட்ட உறுதிப்படுத்திய டாப்பில் விவரிக்கப்பட்டதும் 40 ஏக்கர் விஸ்தாரமுள்ளது :—
எல்லை, வடக்கு-டி. என். அபேவிக்ரமமும் சிலபேர்களுக்கும்முடைய சொற்கண்டத்தெனிய அல்லது தம் பேரவிற்பு. டி. எச். எப். அபேகுணசேகருடைய தம்பேரவிற்பெறெசொறட்டுவ, அத்தஉட்கே தொன் தாங்கத்தம் சிலபேர்களும் உரித்தபேசும் அகலதமாப்புலத்த; கிழக்கு-அரசாட்சிக்குள்ள புலக்கவத்தேதெனியகேன, அரசாட்சிக்குள்ள புலக்கவத்தேதெனிய, எச். டி. கை. அபேகுணசேகரும் சிலபேர்களுக்கும்முடைய குருள் உடுகேனெனிய, டி. எ. எஸ். யாபாவும் சிலபேர்களுக்கும்முடைய முணன்; தெற்கு-டி. ஏ. எஸ். கை. குணவர்தனும் சிலபேர்களுக்கும்முடைய இங்கிரளத்தெவத்த; மேற்கு-ஊறபெர்க்க வாய்க்கால், டி. என். அபேவிக்ரமமும் சிலபேர்களுக்கும்முடைய சொற்கண்டத்தெனிய அல்லது தம்பேரவிற்பு.



Lot 64 called Mananketiyevalahena, in extent 40A. Or. Or., situated in Urubokka village in Udugaha pattu of Morowak korale.

Sheet O $\frac{15}{5, 13}$

Surveyor-General's Office,
Colombo, November 8, 1899.

S. J. C. MOORE,
for Surveyor-General.