

வத்தைக்கொண்டு தன் கையொப்பமிட்டு எழுத்தமூலமாய் சொல்லப்பட்ட காணிகளை அல்லது அவைகளின் உரித் தைப் பேசப்பட்டவர்கள் வெளிப்படாவிடில் முடிக்குரிய ஆதனமென்று வெளியாங்கப்படுத்தவார்.

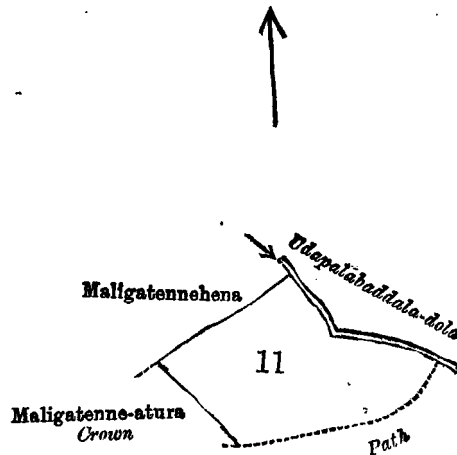
ஜே. பி. ஹவீஸ்,
குறிப்பான உத்தியோகஸ்தர்.

சொல்லப்பட்ட காணிகளின் விவரம்.

I.

தென் மாகாணத்தின் மாத்தறை டிஸ்திரிக்டில் மொறவக்கோறையைச்சேர்ந்த தம்பகல என்னும் கிராமத்திலுள்ள O $\frac{15}{22-30}$ ம் அளவு கடகாசியில் காணப்படும் பங்கு 11 ம் பிரிவுபடி நிதன்கலகேன யென்று பொதுவாய் சொல்லப்படுகிற அல்லது அறியப்படுகிற இத்தோடணத்திருக்கும் அட்சரத்தால் குறிக்கப்பட்ட டாப் பில் விவரிக்கப்பட்டதம் 4 ஏக்கர் 2 றூட் 15 பர்சஸ் விஸ்தாரமுள்ளது :—

எல்லை, வடக்கு-அலுத்தே தொன் தினேசும் சிலபேர்களும் உரித்துபேசும் மானிகாதென்னேகேன, உட்பொ லபத்தலதொல; கிழக்கும் தெற்கும்-அடிபாதை; மேற்கு-அரசாட்சிக்குள்ள மானிகாதென்னே அதர.



Lot No. 11, called Nidangalahena, situated in Dampahala village in the Udugaha pattu of the Morowak korale, containing in extent 4A. 2R. 15P.

Sheet O $\frac{15}{22-30}$

Surveyor-General's Office,
Colombo, October 27, 1899.

S. J. C. MORE,
for Surveyor-General.

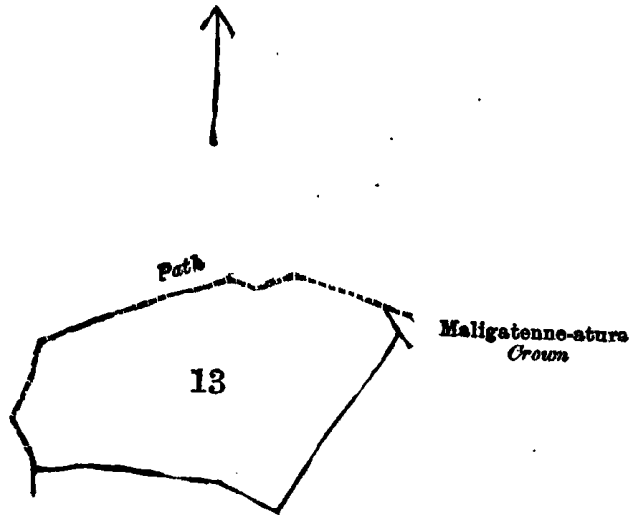
II.

The land commonly called or known as Hapugahahena, situate in the village of Dampahala in the Morowak korale of the Matara District, in the Southern Province, containing in extent 9 acres, shown as lot 13 in sheet O $\frac{15}{22-30}$, as described in the annexed certified plan, and bounded as follows: on the north by the footpath and Maligatenneatura belonging to Crown; on the east by Mawatahena claimed by Kankanigamage Don Siman and others; on the south by Miyokehena claimed by Kankanigamage Don Siman and others; on the west by the footpath.

ஹபுஹேனா என்ற பெயரால் அழைக்கப்படும் ஹபுஹேனா என்ற நிலம் 9 ஏக்கர் 2 றூட் 15 பர்சஸ் பரப்பளவுடையதாகும். இது மேற்கே மாகாணத்தின் மாத்தறை டிஸ்திரிக்டில் மொறவக்கோறையைச்சேர்ந்த தம்பகல என்னும் கிராமத்திலுள்ள உட்பொலபத்தலதொல என்ற பெயரில் உள்ளது. இது வடக்கே மாகாணத்தின் மாத்தறை டிஸ்திரிக்டில் மொறவக்கோறையைச்சேர்ந்த தம்பகல என்னும் கிராமத்திலுள்ள உட்பொலபத்தலதொல என்ற பெயரில் உள்ளது. இது கிழக்கே மாகாணத்தின் மாத்தறை டிஸ்திரிக்டில் மொறவக்கோறையைச்சேர்ந்த தம்பகல என்னும் கிராமத்திலுள்ள உட்பொலபத்தலதொல என்ற பெயரில் உள்ளது. இது தெற்கே மாகாணத்தின் மாத்தறை டிஸ்திரிக்டில் மொறவக்கோறையைச்சேர்ந்த தம்பகல என்னும் கிராமத்திலுள்ள உட்பொலபத்தலதொல என்ற பெயரில் உள்ளது. இது மேற்கே மாகாணத்தின் மாத்தறை டிஸ்திரிக்டில் மொறவக்கோறையைச்சேர்ந்த தம்பகல என்னும் கிராமத்திலுள்ள உட்பொலபத்தலதொல என்ற பெயரில் உள்ளது.

தென் மாகாணத்தின் மாத்துறை டிஸ்திரிக்டில் மொறவக்கோரையைச்சேர்ந்த தம்பகல என்னும் கிராமத்திலுள்ள O $\frac{15}{22-30}$ அளவுக்கடதாசியில் காணப்படும் பங்கு 13 ம் பிரிவுபடி கபுகாகேன யென்று பொதுவாய்ச் சொல்லப்படுகிற அல்லது அறியப்படுகிற இத்தோடணத்திருக்கும் அட்சரத்தால் குறிக்கப்பட்ட டாப் பில் விவரிக்கப்பட்டதும் 9 ஏக்கர் விஸ்தாரமுள்ளது :—

எல்லை, வடக்கு-அடிபாதை, அரசாட்சிக்குள்ள மானிகாதென்னே அத்தூர் ; கிழக்கு-கன்கானிகமகே தொன் கிமணும் சிலபேர்கறும் உரித்துச்சொல்லும் மாவத்தகேன ; தெற்கு-மேற்கு சால்லியவர்கள் உரித்துபேசும் மீயோகேகேன ; மேற்கு-அடிபாதை.



Lot No. 13, called Hapugahahena, situated in Dampahala village in the Udugaha pattu of the Morowak korale, containing in extent 9A. 0R. 0P.

Sheet O $\frac{15}{22-30}$

Surveyor-General's Office,
Colombo, October 27, 1899.

S. J. C. MORE,
for Surveyor-General.

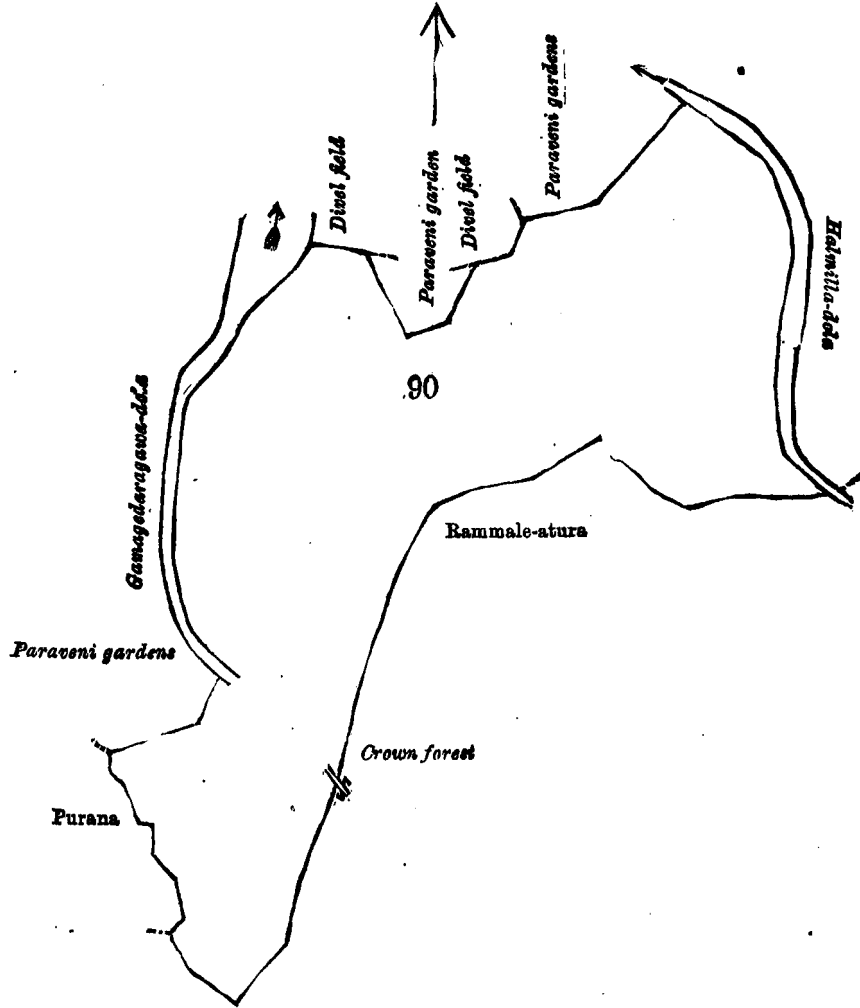
III.

The lands commonly called or known as Gallanehena, Peelladolahena, &c., all lying adjacent to each other and forming one block, situate in the village of Dampahala in the Morowak korale of the Matara District, in the Southern Province, containing in extent 41 acres, as described in the annexed plan, shown as lot 90 in sheet O $\frac{15}{21-29}$, and bounded as follows : on the north by Godakumbura claimed by G. W. Garuhamy and others, Godewatta claimed by Pederis and others, Godewalamaga claimed by G. W. Garuhamy and others, Egodawatta claimed by Patinayakage Adirian Appu and others ; on the east by the Halmilladola ; on the south by Rammaleatura, Crown forest ; on the west by Purana claimed by W. Ades and others, Gamagederawatta claimed by Rubasinpatirenage Punchiappu and others, and the Gamagederagawadola.

டம்பகலபுறத்தில் அமைந்துள்ள தென்மேற்கு மொறவக்கோரையைச் சேர்ந்த தம்பகல என்னும் கிராமத்தில் அமைந்துள்ள O $\frac{15}{21, 29}$ கிளப்பில் பங்கு 90ன் பெயரில் விவரிக்கப்பட்டதும் 41 ஏக்கர் விஸ்தாரமுள்ளது :—
வடக்கு-அடிபாதை, அரசாட்சிக்குள்ள மானிகாதென்னே அத்தூர் ; கிழக்கு-கன்கானிகமகே தொன் கிமணும் சிலபேர்கறும் உரித்துச்சொல்லும் மாவத்தகேன ; தெற்கு-மேற்கு சால்லியவர்கள் உரித்துபேசும் மீயோகேகேன ; மேற்கு-அடிபாதை.

தென் மாகாணத்தின் மாத்துறை டிஸ்திரிக்டில் மொறவக்கோறையைச்சேர்ந்த தம்பகல என்னும் கிராமத்திலுள்ள O $\frac{15}{21-29}$ ி அளவு கடதாசியில் காணப்படும் பங்கு 90 ம் பிரிவுபடி கன்மானேகேன, பின்ன தொலகேன என்னும் சிலைகளும், இவை யெல்லாம் ஓரேகாணியாய் தோற்றப்படும் பென்று பொதுவாய் சொல்லப்படுகிற அல்லது அறியப்படுகிற இத்தோடணத்திற்குக்கும் அட்சரத்தால் குறிக்கப்பட்ட டாப்பில் விவரிக்கப்பட்ட தளம் 41 ஏக்கர் வில்தாரமுள்ளது :—

எல்லை, வடக்கு-ஜி. டபிள்யூ. கருகாமியும் சிலபேர்களும் உரித்தபேசும் கொடேகும்புர, பேதிரிசும் சிலபேர்களும் உரித்தபேசும் கொடேவத்த, ஜி. டபிள்யூ. கருகாமியும் சிலபேர்களும் உரித்தபேசும் கொடவலமக பத்தி னுயககே அதிரியனும் சிலபேர்களும் உரித்தபேசும் என்கொடவத்த ; கிழக்கு-கன்மிள்ளதொல ; தெற்கு-அரசாட்சிக்குள்ள காடுறம்மனேஅதற ; மேற்கு-டபிள்யூ. அதேசும் சிலபேர்களும் உரித்தபேசும் புறன, தபலின்பத்திறனகே புஞ்சி அப்புவும் சிலபேர்களும் உரித்தபேசும் கமகெதறவத்த, கமகெதறகாவாதொல.



Lot No. 90, called Gallanehena, Peelladolahena, &c., situated in Dampahala village in the Udugaha pattu of the Morowak korale, containing in extent 41A. OR. OP.

Sheet O $\frac{15}{21-29}$

Surveyor-General's Office,
Colombo, December 9, 1899.

S. J. C. MOSE,
for Surveyor-General.