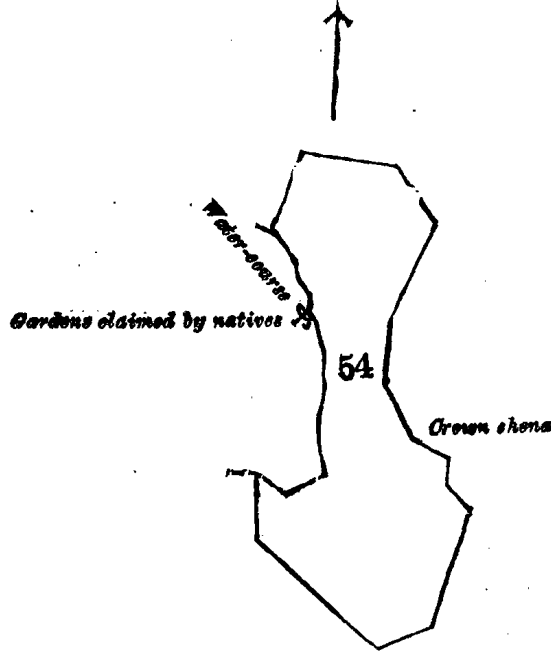


சொல்லப்பட்ட காணிகளின் விவரம்.

I.

தென் மாகாணத்தின் மாத்தறை மொறவக்கோறளையச்சேர்ந்த உடுகாபத்துவில் ஊறுபொக்க என்னும் கிராமத்திலுள்ள நொம்பர் O $\frac{10}{54, 62}$ யும் O $\frac{15}{6, 14}$ ம் அளவுகடதாசிகளில் காணப்படும் பங்கு 54 ம் பிரிவுபடி கவடேகேன அல்லது ஹால்தொலேகேன யென்று பொதுவாய் சொல்லப்படுகிற அல்லது அறியப்படுகிற இத் தோடணத்திற்கும் குறிக்கப்பட்ட உறுதிப்படுத்திய டாப்பில் விவரிக்கப்பட்டதும் 9 ஏக்கர் விஸ்தாரமுள்ளது :—

எல்லை, வடக்கு-அரசாட்சிக்குள்ள அம்பறெல்லேகேன ; கிழக்கு-அரசாட்சிக்குள்ள பட்டஅத்தேகபொல்லேகேன ; தெற்கு-அரசாட்சிக்குள்ள ரிட்டிபிட்டியகாகேன ; மேற்கு-கவடேதெனியேவத்த ஓடைய.



Lot 54 called Nawadehena or Haldolehena, in extent 9A. 0R. 0P., situated in Urubokka village in Udugaha pattu of Morowak korale.

Sheet O $\frac{10}{54, 62}$ and O $\frac{15}{6, 14}$

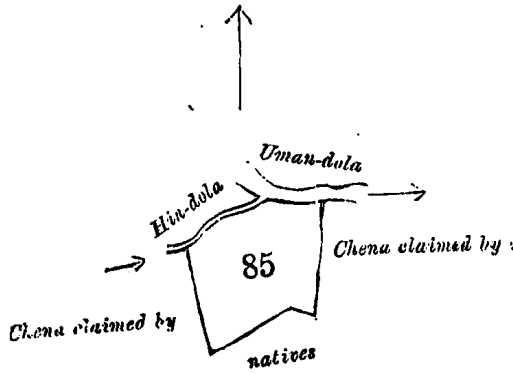
Surveyor-General's Office,
Colombo, November 8, 1899.

S. J. C. MORE,
for Surveyor-General.

II.

The land commonly called or known as Hindolehena, situate in the village of Urubokka in Udugaha pattu in the Matara-Morowak korale, in the Southern Province, containing in extent 2 acres 1 rood and 19 perches, shown as lot 85 in sheet No. O $\frac{15}{6, 14}$, as described in the annexed certified tracing therefrom, and bounded as follows: on the north by the Hindola and the Umandola; on the east by Naranwattehena claimed by Gamage Punchi Appu and others; on the south by Nugamandiyehena claimed by Ataudapatiranaage Don Andris and others; on the west by Nugamandiyehena claimed by ditto.

ஐந்து பராவை ஒரே மாதிரி மொரவக்கோறளையச்சேர்ந்த உடுகாபத்துவில் ஊறுபொக்க என்னும் கிராமத்திலுள்ள நொம்பர் O $\frac{15}{6, 14}$ ம் அளவுகடதாசியில் காணப்படும் பங்கு 85 ம் பிரிவுபடி துண்டொலேகேன யென்று பொதுவாய் சொல்லப்படுகிற அல்லது அறியப்படுகிற இத்தோடணத்திற்கும் குறிக்கப்பட்ட உறுதிப்படுத்திய டாப்பில் விவரிக்கப்பட்டதும் 2 ஏக்கர் 1 ரூட் 19 பர்ச்சஸ் விஸ்தாரமுள்ளது :—
எல்லை, வடக்கு-உயிந்தொல, உமண்டொல; கிழக்கு-கமகேபுஞ்சிஅப்டவும் சிலபேர்களும் உரித்தபேசும் நாரணவத்தேகேன; தெற்கு-அத்தந்த பத்திரானகே தொன அந்நரிசும் சிலபேர்களும் உரித்தபேசும் நுகமண்டியேகேன; மேற்கு-மேற்சொல்லியவர்கள் உரித்தபேசும் நுகமண்டியேகேன.



Lot 85 called Hindolehena, in extent 2A. 1R. 19P., situated in Urubokka village in Udugaha pattu of Morowak korale.

Sheet O $\frac{15}{6, 14}$

Surveyor-General's Office,
Colombo, November 8, 1899.

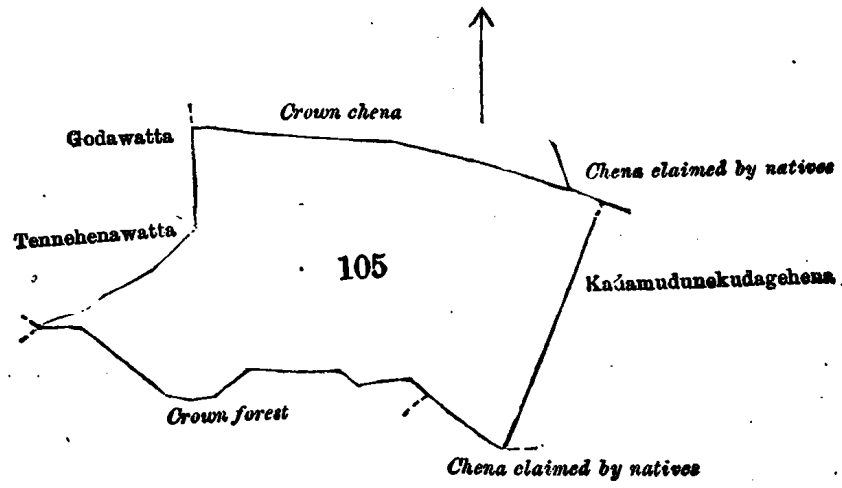
S. J. C. MORE,
for Surveyor-General.

III.

The land commonly called or known as Dehigahahena, situate in the village of Urubokka in Udugaha pattu in the Matara-Morowak korale, in the Southern Province, containing in extent 15 acres 3 roods and 37 perches, shown as lot 105 in sheet No. O $\frac{15}{5, 6, 13, 14}$, as described in the annexed certified tracing therefrom, and bounded as follows: on the north by Meda-atiragawahena belonging to Crown, Mahahena claimed by Don Andris Senaratyapa and others; on the east by Kadamudunekudagehena claimed by H. D. F. Abeygunasekara; on the south by Koskanuwehena claimed by Don Andris Senaratyapa and others, and Crown forest called Meda-atiremukalana; and on the west by Tennehenawatta belonging to G. Ukkuwe and others, and Godawatta belonging to Y. Ukkuwe and others.

දකුණු පළාතට අයිති මාතර මොරවත්තකොරළේ උඩුගහපත්තුවේ උරුමාලෝක කඩ ගම නිබෙත මේ සමග අම කාපු සහතික සිතියමේ පෙනෙන අක්කර 15කින්, රූඩ් 3කින්, පර්චස් 37ක් වම්සාරිය ඇති දෙහිගහපත්තුවක කිසිකිසිකොටසක් එ නමින් දැනගෙන තිබෙන කොමර් O $\frac{15}{5, 6, 13, 14}$ පත්තුවේ 105න් පෙන්වන බිම්පරිමයට මායිම්—උතුරට රජසත්තක මැදඅතුරුමාලා ගේතද, දෙන්න අත්දිරිස් සෙතරන් කාපා සහ තවත් අත්දිරිස් විසින් අයිතිවාසිකම් කිසිකිසිකොටසක්; නැගෙන ඉරට එච්. ඩී. ඇස්. අබේගුණසේකර විසින් අයිතිවාසිකම් කිසිකිසිකොටසක්; දකුණට දෙන්න අත්දිරිස් සෙතරන් කාපා සහ තවත් අත්දිරිස් විසින් අයිතිවාසිකම් කිසිකිසිකොටසක්; නැගෙන මැදඅතුරේ මුකුලාණද; බස්නාඉරට ජී. උක්කුවේට සහ තවත් අත්දිරිස් විසින් නැගෙනපත්තුවකද, එස්. උක්කුවේට සහ තවත් අත්දිරිස් විසින් ගොඩවත්තද.

தென் மாகாணத்தின் மாத்தளற மொறவத்தகொறளையச்சேர்ந்த உட்காபத்தவில் ஊறுபொக்க என்னும் கிராமத்திலுள்ள நொம்பர் O $\frac{15}{5, 6, 13, 14}$ ம் அளவுக்கடதாசியில் காணப்படும் பங்கு 105 ம் பிரிவுபடி தென்கா கென யென்று பொதுவாய்ச் சொல்லப்படுகிற அல்லது அறியப்படுகிற இத்தோடணத்திருக்கும் குறிக்கப்பட்ட உறுதிப்படுத்திய டாபயில் விவரிக்கப்படாதம் 15 ஏக்கர் 3 ரூட் 37 பாசஸ் விஸ்தாரமுள்ளது :—
எலகை, வடக்கு-அரசாட்சிக்குள்ள மெத்தஅத்தறகாவாகேன, தொன் அநதிரிசும் சிலபேர்களும் உரித்த பேசும் மககேன; சிழக்கு-எச். டி. எப். அபேகுணசேசர உரித்தபேசும் கடமுதனேருடாகேன; தெற்கு- தொன் அநதிரிசும் ஸெனறதயாபா சிலபேர்களும் உரித்தபேசும் கொஸ்கனுவேனே, அரசாட்சிக்குள்ள மெதஅத் தரேமூக்களான; மேற்கு-ஜி. உக்குவேயும் சிலபேர்களுக்குமுடைய தென்னேகேனவத்த, எவ. உக்குவேயும் சிலபேர்களுக்குமுடைய கொடவத்த.



Lot 105 called Dehigahahena, in extent 15A. 3R. 37P., situated in Urubokka village in Udugaha pattu of Morowak korale.

Sheet O $\frac{15}{5, 6, 13, 14}$

Surveyor-General's Office,
Colombo, November 8, 1899.

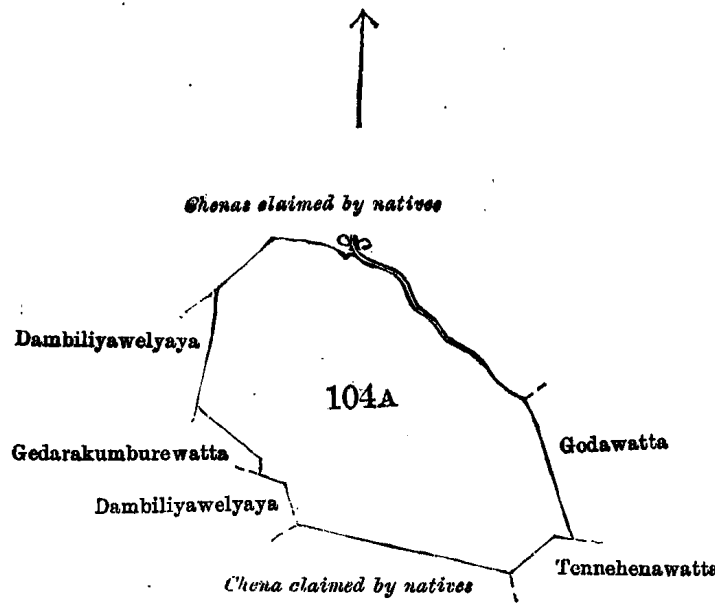
S. J. C. MORE,
for Surveyor-General.

IV.

The land commonly called or known as Gonnagahahena, situate in the village of Urubokka in Udugaha pattu in the Matara-Morowak korale, in the Southern Province, containing in extent 12 acres 1 rood and 30 perches, shown as lot 104A in sheet No. O $\frac{15}{5, 13}$, as described in the annexed certified tracing therefrom, and bounded as follows: on the north by Pallinullehena claimed by K. Baban Appu and others, the Godewattedola; on the east by Godawatta belonging to Y. Ukkuwe and others, Tennehenawatta belonging to G. Ukkuwe and others; on the south by Godandahena claimed by H. Punchi Appu and others; on the west by Gedarakumbura in Dambiliwelyaya belonging to D. N. Abeywickrama and others, Gedarakumburewatta belonging to D. N. Abeywickrama and others, and Pallimulla in Dambiliyawelyaya belonging to D. N. Abeywickrama and others.

දකුණු පලාතට අයිති මාතර මොරවත්තෝරලේ උඩුගහපත්තුවේ උරුමොක්ක හත ගම තිබෙන මේ සමග අඩුපාඩු සහතික සිතියමේ පෙනෙන අක්කර 12කුත්, රූඩ් 1කුත්, පර්ච්ස් 30ක් බිම්සාපිඨ ඇති ගොණේ ණගහගේන කිහිප නොහොත් එ නමින් දැනගෙන තිබෙන නොමිමර O $\frac{15}{5, 13}$ පත්‍රයේ 104 A න් පෙන්වන බිම්කඩවිටට මායිම්—උතුරට කේ. බබන්අප්පු සහ තවත් අයවල් එසින් අයිතිවාසිකම් කිහිප පල්ලිමල්ලේගේනද, ගොණේවත්තේ දෙලද; නැගෙනහුරට උක්කුලේට සහ තවත් අයවත්තට අයිති ගොඩවත්තද, ඒ. උක්කුලේට සහ තවත් අයවත්තට අයිති තැන්නේගේවත්තද; දකුණට එච්. පුත්ඵලප්පු සහ තවත් අයවල් එසින් අයිතිවාසිකම් කිහිප ගොඩඋඩගේනද; බස්නාගුරට ඩී. ඇන්. අබේවික්‍රමට සහ තවත් අයවත්තට අයිති දඹලියවල්ගාගේගෙදර කුමුරද, ඩී. ඇන්. අබේවික්‍රමට සහ තවත් අයවත්තට අයිති ගෙදරකුමුරේවත්තද, ඩී. ඇන්. අබේවික්‍රමට සහ තවත් අයවත්තට අයිති දඹලියවල්ගාගේ පල්ලිමල්ලද.

දෙත් මාකාණத்தின் மாத்துறை மொறவக்கோறையைச்சேர்ந்த உடுகா பத்துவில் ஊறுபொக்க என்னும் கிராமத்திலுள்ள நொம்பர் O $\frac{15}{5, 13}$ ம் அளவுகடதாசியில் காணப்படும் பங்கு 104 A ம் பிரிவுபடி கொண்கா கேள யென்று பொதுவாய்ச் சொல்லப்படுகிற அல்லது அறியப்படுகிற இத்தோடணைத்திருக்கும் குறிக்கப்பட்ட உறுதிப்படுத்திய டாப்பில் விவரிக்கப்பட்டதும் 12 ஏக்கர் 1 ரூட் 30 பர்சஸ் விஸ்தாரமுள்ளது :— எல்லை, வடக்கு-கே. பபன் அப்புவும் சிலபேர்களும் உரித்துபேசும் பள்ளிமுள்ளேகேன; கிழக்கு-வை. உக் குவேயும் சிலபேர்களுக்குமுடைய கொடவத்த, ஜி. உக்குவேயும் சிலபேர்களுக்குமுடைய தென்னேகே னேவத்த; தெற்கு-எச். புஞ்சி அப்புவும் சிலபேர்களும் உரித்துபேசும் கொடஉடகேன; மேற்கு-டி. என். அபே விக்கிரமவும் சிலபேர்களுக்குமுடைய தம்பினியவெள்யாயில் கெதாரும்புர, டி. என். அபேவிக்கிரமும் சிலபேர்க ளுக்குமுடைய கெதறகுடி ரவத்த, டி. என். அபேவிக்கிரமும் சிலபேர்களுக்குமுடைய தம்பினியவெள்யாயில் பள்ளிமுள்ள.



Lot 104A called Gonnagahahena, in extent 12A. 1R. 30P., situated in Urubokka village in Udugaha pattu of Morowak korale.

Sheet O $\frac{15}{5, 13}$

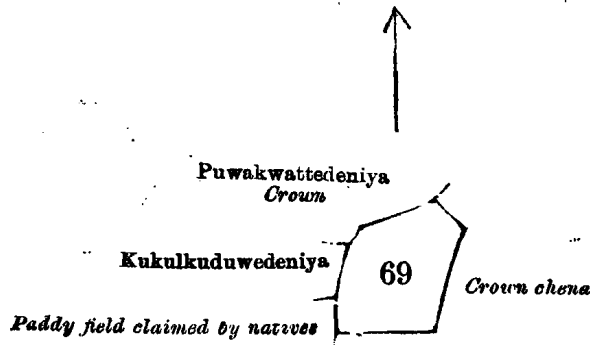
Surveyor-General's Office,
Colombo, November 8, 1899.

S. J. C. MORE,
for Surveyor-General.

V.

The land commonly called or known as Wewehena, situate in the village of Urubokka in Udugaha pattu in the Matara-Morowak korale, in the Southern Province, containing in extent 13 acres 2 roods and 24 perches, shown as lot 75 in sheet No. O $\frac{15}{5, 13}$, as described in the annexed certified tracing therefrom, and bounded as follows: on the north by Annakkawattehena belonging to Crown; on the east by Dandugahawatta belonging to Gamage Luwishami and others; on the south by Dikowitakumbura belonging to D. A. S. Yapa and others, Wewa belonging to D. N. Abeywickrama and others; on the west by Annakkawattehena belonging to Crown.

දකුණු පලාතට අයිති මාතර මොරවත්තෝරලේ උඩුගහපත්තුවේ උරුමොක්ක හත ගම තිබෙන මේ සමග අඩු පාඩු සහතික සිතියමේ පෙනෙන අක්කර 13කුත්, රූඩ් 2කුත්, පර්ච්ස් 24ක් බිම්සාපිඨ ඇති වැවේගේන කිහිප නොමිමර O $\frac{15}{5, 13}$ පත්‍රයේ 75 න් පෙන්වන බිම්කඩවිටට මායිම්—උතුරට රජසත්තක අත්තක්කාවත්තේ ගේනද; නැගෙනහුරට



Lot 69 called Kukulkuwehena, in extent 1A. 3R. 26P., situated in Urubokka village in Udugaha pattu of Morowak korale.

Sheet O $\frac{15}{5, 13}$

Surveyor-General's Office,
Colombo, November 8, 1899.

S. J. C. MORE,
for Surveyor-General.

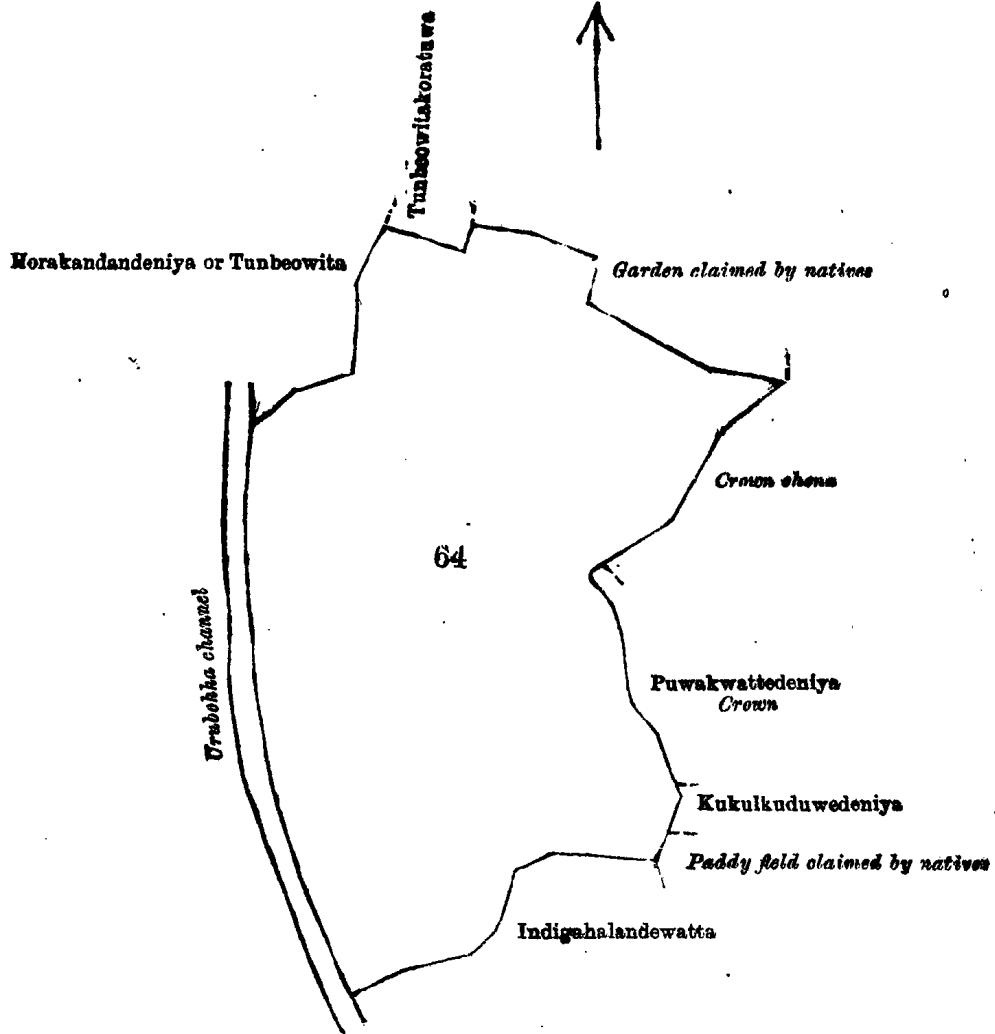
VII.

The land commonly called or known as Mananketiwalahena, situate in the village of Urubokka in Udugaha pattu in the Matara-Morowak korale, in the Southern Province, containing in extent 40 acres, shown as lot 64 in sheet No. O $\frac{15}{5, 13}$, as described in the annexed certified tracing therefrom, and bounded as follows : on the north by Horakaudan-deniya alias Tumbeowita belonging to D. N. Abewickrama and others, Tumbeowitakoratuwa belonging to D. H. F. Abeygunasekara and others, Agaladamapuwatta belonging to Ataudage Don Davit and others; on the east by Puwakwattedeniya belonging to Crown, Puwakwattadeniya belonging to Crown, Kukulkuwedeniya belonging to H. D. Y. Abeygunasekara and others, Mulana belonging to D. A. S. Yapa and others; on the south by Indigahalandewatta belonging to D. A. S. Y. Gunawardana and others; on the west by the Urubokka channel and Horakandandeniya or Tumbeowita belonging to D. N. Abeyawickrama and others.

දකුණු පලාතට අයිති මාතර මොරවත්තකෝරළේ උඩුගහපත්තුවේ උරුමකරු වන හන ගම නිලධාරී මේ සමග අනුමත සහතික සිතියම පෙනෙන අක්කර 40ක් බිම්සාහිස ඇති මාතරකැටියේවලට අයත් කිරීමට O $\frac{15}{5, 13}$ පත්‍රයේ 64න් පෙන්වන බිම්කඩවීමට මාසිම—උතුරට හි. ඇන්. අබේවික්‍රමට සහ නවත් අඟවුරට අයිති කොරකදන්දෙහි හේ කොත් තුනේවීමට, හි. එච්. ඇස්. අබේගුණසේකරට සහ නවත් අඟවුරට අයිති තුනේ කොරවුමට, අනුමතව අයිති රණගේ දෙත් දවිත්ට සහ නවත් අඟවුරට අයිති අගලදමාපු වත්තට; නැගෙනහිරට රජසන්නක පුවත්තෙන් දෙහි රජ ගේතද, රජසන්නක පුවත්තෙන් දෙහිගේ, එච්. ඩී. වී. අබේගුණසේකරට සහ නවත් අඟවුරට අයිති කුකුල්දමට දෙහිගේ, හි. ඒ. ඇස්. සාපාට සහ නවත් අඟවුරට අයිති මුලුණද; දකුණට හි. ඒ. ඇස්. වී. ගුණවර්දනට සහ නවත් අඟවුරට අයිති ඉදිගහපත්තුවේ වත්තට; බස්නාහිරට උරුමකරු වන කපු ඇලට, හි. ඇන්. අබේවික්‍රමට සහ නවත් අඟවුරට අයිති කොරකදන්දෙහි හේ කොත් තුනේවීමට.

தென் மாகாணத்தின் மாத் தறை மொறவக்கோறையசேர்ந்த உடுகாபத்தவில் ஊறுபொக்க என்னும் கிராமத்திலுள்ள நொம்பர் O $\frac{15}{5, 13}$ ம் அளவு கடதாசியில் காணப்படும் பங்கு 64 ம் பிரிவுபடி மாண்கெட்ட உயேவலகேன யென்று பொதுவாய் சொல்லப்படுகிற அல்லது அறியப்படுகிற இத்தோடணத்திற்கும் குறிக்கப் பட்ட உறுதிப்படுத்திய டாப்பில் விவரிக்கப்பட்டதும் 40 ஏக்கர் வில்தாரமுள்ளது :—
எல்லை, வடக்கு-டி. என். அபேவிக்ஹமவும் சிலபேர்களுக்கும்முடைய கொறகன் தன் தெனிய அல்லது தும் பேலுவிற்ற, டி. எச். எப். அபேருணசேகருடைய தும்பேலுவிற்றே கொறட்டுவ, அத்தஉடகே தொன் தரவித்தும் சிலபேர்களும் உரித்துபேசும் அகலதமாப்புலத்த; கிழக்கு-அரசாட்சிக்குள்ள புலக்வத்தே தெனியகேன, அரசாட்சிக்குள்ள புலக்வத்தே தெனிய, எச். டி. வை. அபேருணசேகரும் சிலபேர்களுக்கும்முடைய குருள் உடுவெனிய, டி. எ. எஸ். யாபாவும் சிலபேர்களுக்கும்முடைய முள்ள; தெற்கு-டி. ஏ. எஸ். வை. குணவர் தனும் சிலபேர்களுக்கும் முடைய இத்தகாளாக் தேவத்த; மேற்கு-ஊறுபொக்க வாய்க்கால், டி. என். அபேவிக்ஹமவும் சிலபேர்களுக்கும் முடைய கொறகன் தெனிய அல்லது தும்பேலுவிட்ட.

(7)



Lot 64 called Mananketiyevalahena, in extent 40A. Or. Or., situated in Urubokka village in Udugaha pattu of Morowak korale.

Sheet O $\frac{15}{5, 13}$

Surveyor-General's Office,
Colombe, November 8, 1899.

S. J. C. MORE,
for Surveyor-General.